Census of India, 1971.

SERIES 19

TAMIL NADU

PART X-B

District Census Handbook

Village and Townwise Primary Census Abstract

CHINGLEPUT

VOLUME I

K. CHOCKALINGAM

of the Indian Administrative service
Director of Census Operations
Tamil Nadu and Pondicherry

1972

CHINGLEPUT DISTRICT

SCALE

5 0 5 10 15 Miles

Kilometres 5 0 5 10 15 20

(Area : 7,920.00 Sq. Kms.)

Index to Numbers in SAIDAPET TALUK

1	Vallanur (3,402)	22	Polichalur (2,798)
2	Avadi (T.S.) (77,413)	23	St. Thomas Mount-cum-Pallavaram (27,503)
3	Naravarikuppam (9,961)	24	Alandur (65,039)
4	Polal (6,936)	25	Velacheri (8,324)
5	Mathur (1,687)	26	Thiruvanmiyur (6,941)
6	Sadayankuppam (1,208)	27	Kathivakkam (2,138)
7	Thiruvattiyur (82,853)	28	Perungudi (1,741)
8	Kodungaiyur (7,533)	29	Pallikaranai (2,398)
9	Erukkancheri (6,540)	30	Madipakkam (96)
10	Madhavaram (21,054)	31	Meenambakkam (2,505)
11	Kathirvedu (1,755)	32	Thirusulam (2,395)
12	Oragadam (7,043)	33	Pallavapuram (51,374)
13	Ambattur (T.S.) (45,586)	34	Pammal (9,046)
14	Villivakkam (30,668)	35	Thiruneermalai (6,312)
15	Thirumangalam (2,297)	36	Thambaram (58,805)
16	Koyambedu (3,971)	37	Chithalapakkam (5,320)
17	Nerkundram (4,562)	38	Mudichur (1,010)
18	Virugambakkam (8,013)	39	Perungalathur (3,714)
19	Saligramam (8,359)	40	Peerkankaranai (3,576)
20	Kodambakkam (10,737)	41	Vengavasal (1,352)
21	Anakaputhur (10,882)		

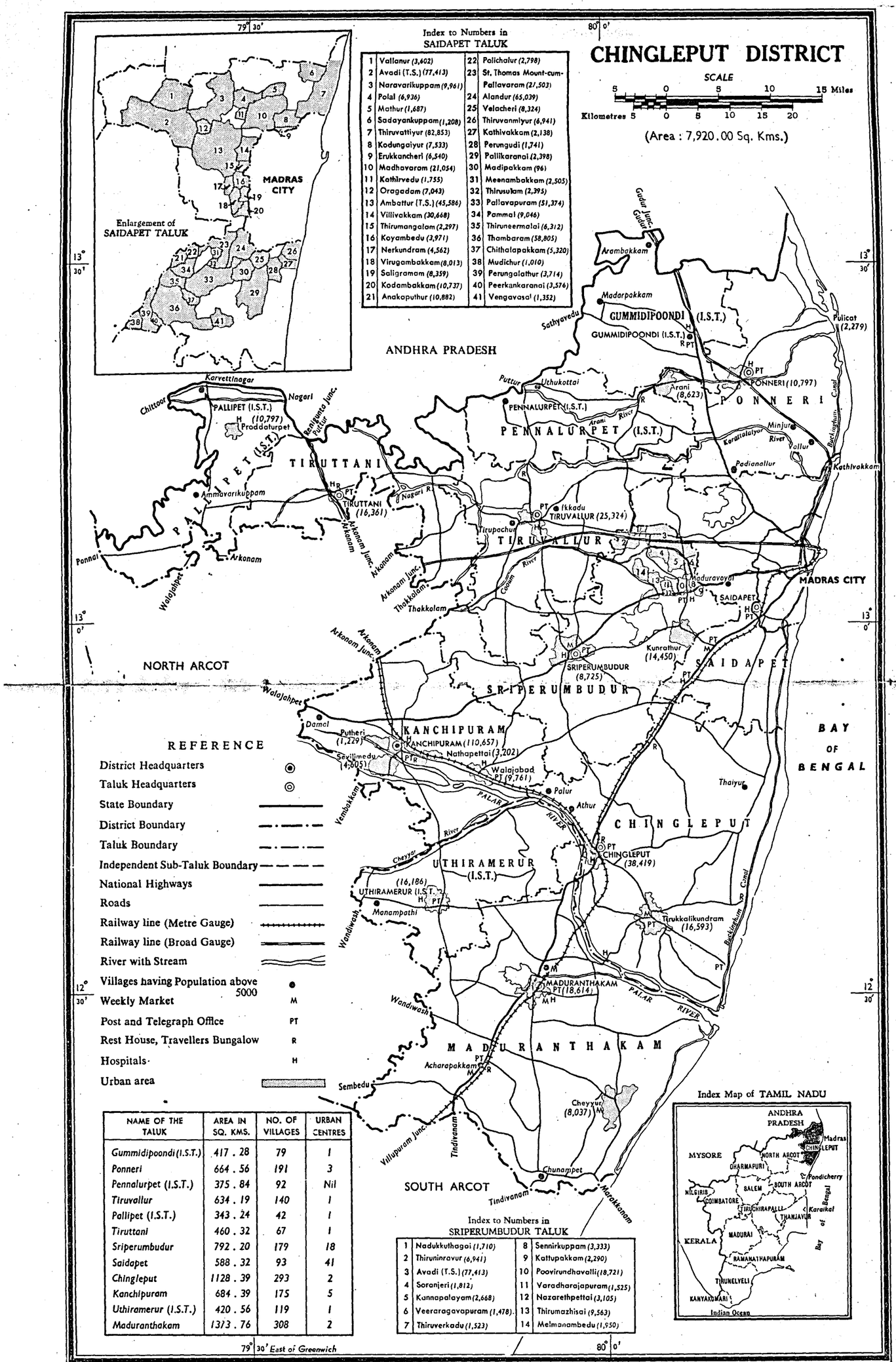

Index Map of TAMIL NADU

REFERENCE

- District Headquarters
- Taluk Headquarters
- State Boundary
- District Boundary
- Taluk Boundary
- Independent Sub-Taluk Boundary
- National Highways
- Roads
- Railway line (Metre Gauge)
- Railway line (Broad Gauge)
- River with Stream
- Villages having Population above 5000
- Weekly Market — M
- Post and Telegraph Office — PT
- Rest House, Travellers Bungalow — R
- Hospitals — H
- Urban area

NAME OF THE TALUK	AREA IN SQ. KMS.	NO. OF VILLAGES	URBAN CENTRES
Gummidipoondi (I.S.T.)	417 . 28	79	1
Ponneri	664 . 56	191	3
Pennalurpet (I.S.T.)	375 . 84	92	Nil
Tiruvallur	634 . 19	140	1
Pallipet (I.S.T.)	343 . 24	42	1
Tiruttani	460 . 32	67	1
Sriperumbudur	792 . 20	179	18
Saidapet	588 . 32	93	41
Chingleput	1128 . 39	293	2
Kanchipuram	684 . 39	175	5
Uthiramerur (I.S.T.)	420 . 56	119	1
Maduranthakam	1373 . 76	308	2

Index to Numbers in SRIPERUMBUDUR TALUK

1	Nadukkuthagai (1,710)	8	Sennirkuppam (3,333)
2	Thiruninravur (6,941)	9	Kattupakkam (2,290)
3	Avadi (T.S.) (77,413)	10	Poovirundhavalli (18,721)
4	Soranjeri (1,812)	11	Varadharajapuram (1,525)
5	Kannapalayam (2,668)	12	Nazarethpettai (3,105)
6	Veeraragavapuram (1,478)	13	Thirumazhisai (9,563)
7	Thiruverkadu (1,523)	14	Melmanambedu (1,950)

79° 30' East of Greenwich

Prepared at the Office of the Director of Census, Tamil Nadu, Madras

Census of India, 1971.

SERIES 19

TAMIL NADU

PART X—B

District Census Handbook

Village and Townwise Primary Census Abstract

CHINGLEPUT

VOLUME I

K. CHOCKALINGAM

of the Indian Administrative Service

DIRECTOR OF CENSUS OPERATIONS,

TAMIL NADU AND PONDICHERRY.

1972

15

57557

CS

Y. 2112 (N71

N72.1

CONTENTS

	Pages
Preface	(v)—(vii)
Figures at a glance	(ix)—(x)
	1—9
District Primary Census Abstract	
1. GUMMIDIPUNDI TALUK	11—30
Villagewise Primary Census Abstract	
2. PONNERI TALUK	31—68
Villagewise Primary Census Abstract	70—80
Urban Blockwise Primary Census Abstract	
3. PENNALURPET TALUK	81—101
Villagewise Primary Census Abstract	
4. TIRUVALLUR TALUK	103—134
Villagewise Primary Census Abstract	136—146
Urban Blockwise Primary Census Abstract	
5. PALLIPET TALUK	147—162
Villagewise Primary Census Abstract	164—168
Urban Blockwise Primary Census Abstract	
6. TIRUTTANI TALUK	169—186
Villagewise Primary Census Abstract	188—197
Urban Blockwise Primary Census Abstract	
7. SRIPERUMBUDUR TALUK	199—237
Villagewise Primary Census Abstract	238—299
Urban Blockwise Primary Census Abstract	
MAPS	Frontispiece
District Map of Chingleput	
Taluk Maps	Facing 32
2. PONNERI (including 1. Gummidipundi Taluk)	Facing 104
4. TIRUVALLUR (including 3. Pennalurpet Taluk)	Facing 170
6. TIRUTTANI (including 5. Pallipet Taluk)	Facing 200
7. SRIPERUMBUDUR	

GENERAL

istrict containing all
owns in the District
irst brought out by
the State Govern-
proved upon during
reference book for
Local Bodies and
it was decided to
dbook further and
rnment.

ook of 1971 Census
Village and Town
ensus Abstract and
ments and District
gives Village and
similar to the in-
ory published in

F STATISTICS FOR
AGE / PANCHAYAT

presents data for
e Primary Census
vn in the "Urban
given by sex and
. In the case of
vn total are also
res.

rural areas were
nted for villages
arate Panchayat.
a users to derive
ccording to their
s of villages also
of two or more
village bearing
gures are given
No 12a/b and
nay be obtained
viz., 12 a/b and
cross references
printed in the
may be taken
numbers added
yats.

IE INDUSTRIAL
ORIES, 1961—1971

c data are pre-

ACKNOWLEDGEMENT

It is my pleasant duty to acknowledge the able assistance given by the following Officers and staff of my office in the preparation of this volume.

1.	Shri. V. R. Chandran,	Deputy Director of Census Operations
2.	Shri. M. Panchapakesan,	Investigator
3.	Shri. R. Narayanan,	Tabulation Officer
4.	Shri. S. Ethiraj,	,,
5.	Shri. C. K. Somasundaram,	Senior Technical Assistant
6.	Shri. M. Jayaram,	Statistical Assistant
7.	Miss. M. V. Rajalakshmi,	,,
8.	Shri. M. B. Arumugam,	Computor
9.	Smt. R. Kamala Devi,	,,
10.	Shri. A. Rajamani,	Draughtsman
11.	Shri. N. Chandran,	,,
12.	Miss. S. M. Tamil Nadu,	Lower Division Clerk
13.	Miss. K. Lakshmi Bai,	Lower Division Clerk
14.	Miss. R. Saroja,	Assistant Compiler

K. CHOCKALINGAM,
Director of Census Operations.

PREFACE

GENERAL

The District Census Handbook for each District containing all basic details of population for all villages and towns in the District along with other administrative statistics, was first brought out by Census Organisation in 1951 and was published by the State Government. The contents of the Handbook was improved upon during 1961 Census, and was found to be useful as a reference book for research scholars, State and Central Governments, Local Bodies and Private Institutions. During 1971 Census also, it was decided to improve the contents of the District Census Handbook further and continue this useful publication by the State Government.

As a consequence, the District Census Handbook of 1971 Census is being published in three volumes viz., Part A - Village and Town Directory, Part B—Village and Townwise Primary Census Abstract and Part C—Analytical Report and Administrative Statements and District Census Tables. The present volume viz., Part B, gives Village and Urban Blockwise Primary Census Abstract which is similar to the information contained in Village and Town Directory published in 1961.

PRESENTATION OF STATISTICS FOR REVENUE VILLAGE / PANCHAYAT

The Primary Census Abstract, as it is called, presents data for each village or segment of a village in the "Villagewise Primary Census Abstract" and for each "Enumerator Block" of a Town in the "Urban Blockwise Primary Census Abstract". The data are given by sex and industrial categories of workers besides non-workers. In the case of towns, the total figures for each ward and the town total are also given at the end of concerned Enumerator Block figures.

In the 1961 Census Handbook, the data for rural areas were presented for each Panchayat while figures were presented for villages alone wherever these were not constituted into a separate Panchayat. With a view to ensure comparability and to enable data users to derive the figures either for a Revenue village or Panchayat according to their requirements, the data are now presented for segments of villages also wherever portions of one village happen to form part of two or more Panchayats. For Example, if portions of a revenue village bearing L. C. No. 12 forms part of two Panchayats, the figures are given separately for each portion of the village against L. C. No 12a/b and b/b. The total figures for the entire revenue village may be obtained by adding the figures given against both the segments viz., 12 a/b and b/b. If instead, the Panchayat figures are required, the cross references for the other segments of the Panchayat, if any, printed in the Appendix to the Villagewise Primary Census Abstract may be taken note of and the figures for concerned Location Code numbers added to arrive at the total figures for the respective Panchayats.

CHANGES IN THE INDUSTRIAL CATEGORIES, 1961—1971

The Industrial categories of workers for which the data are presented in this Volume are :

I Cultivators

II Agricultural Labourers

III	Livestock, Forestry, Fishing, Hunting & Plantations, Orchards and Allied activities
IV	Mining and Quarrying
V	Manufacturing, Processing, Servicing and Repairs (a) Household Industry (b) Other than Household Industry
VI	Construction
VII	Trade and Commerce
VIII	Transport, Storage and Communications and
IX	Other Services.

In this table, the departure from 1961 Census Table is in respect of assigning a separate category to Mining and Quarrying, i e. category IV as against a combined category of Mining, Quarrying, Livestock, Forestry, Fishing, Hunting and Plantations, Orchards and Allied activities in 1961. The 1961 category IV—Household Industry is now included in category V—Manufacturing, Processing, Servicing and Repairs—treating it as a sub-category [V (a)]. At the 1961 Census, "Household Industry" covered establishments falling under Divisions "0" and "1" of the National Industrial Classification e.g. Cattle rearing Orchard keeping, Plantations etc., apart from Divisions "2" and "3". At the 1971 Census, Household Industry is confined to Divisions '2' and '3' only i.e., it covers Manufacturing, Processing, Servicing or Repairing Services only.

MODE OF PRESENTATION

The consolidated figures for the district and each taluk are given in the beginning for Total, Rural and Urban areas under the caption 'District Primary Census Abstract'. An alphabetical list of revenue villages is then given along with the Census Location Code Numbers of 1971 and 1961 to enable comparison. Then the Villagewise Primary Census Abstract is printed. In the appendix given at the end of the Villagewise Primary Census Abstract, the Panchayats consisting of portions or whole of 2 or more revenue villages are furnished with necessary cross-references of Location Code numbers, so as to enable collection of data for Panchayats. Then follows the Urban Blockwise Primary Census Abstract. In the appendix to the Urban Blockwise Primary Census Abstract, the details of the number of House Numbering Ward Block and the name and numbers of streets as well as the door numbers which constitute each Enumerator Block are given. This arrangement is followed for each taluk and independent sub-taluk in the district.

MAPS

Apart from the District Map given as frontispiece, map, relating to each taluk showing details of Revenue Village numbers along with their boundaries are also printed and appended at the appropriate places. As compared with the maps presented in 1961 District Census Handbook several improvements have been effected in the maps presented in this volume. The depiction of revenue village boundaries in the maps is a notable change in 197 Census. All towns are shown in the District and Taluk maps with shading screens and also spheres according to the population size of towns.

AREA FIGURES

In the District Primary Census Abstract, the area figures are given in Square Kilometres for Total, Rural and Urban areas. In the Villagewise Primary Census Abstract, the area figures for each

Location Code Unit are given in Hectares. The area figure for each town is also given at the end of the Urban Blockwise Primary Census Abstract in Square Kilometres. In the District Primary Census Abstract, the area figures of the District Total represent the "Geographical Area" figures supplied by the Surveyor-General. Figures for Urban areas are those supplied by the Local Bodies. The Urban area of a district has been arrived by adding the Urban area figures of each taluk within the district. Area figures for the rural areas of District/Taluk are derived by subtracting the Urban area figures from the total area of the District/Taluk. The total of the area figures of the taluks will not tally with the district figures because the taluk area figures represent the 'land use' area and are derived from the figures supplied by Tamil Nadu Directorate of Survey and Land Records, while those of the district represent "Geographical Area" supplied by the Surveyor-General of India. The total of the village areas given in the Villagewise Primary-Census Abstract may not tally with the rural area of the taluk given in the District Primary Census Abstract as the taluk area figures take into account hills, forest, rivers, etc., whereas the Village area may not include the same. For Conversion, the ratio is **100** Hectares≃1Sq. Km.

URBAN AGGLOMERATIONS

During 1971 Census, a new Concept called "Urban Agglomeration" has been introduced. It is commen knowledge that in several places, around a core City or a statutory Town, there is sub-urban growth consisting of railway and other residential colonies, university campuses, port areas, industrial areas, etc., and these areas are sometimes outside the statutory limits of the core City or Town. It may not be altogether realistic to treat such areas lying outside the statutory limits as separate entity and it will be more appropriate if such areas are reckoned along with the core City or the statutory Town concerned. Such Continuous urban spread iueluding all the contiguous urban areas around it would be more appropriately treated as an integrated urban area. This integrated urban area is called. "Urban Agglomeration" in the 1971 Census aud it had replaced the concept of "Town Group' used in 1961 Census. Thirty two Urban Agglomerations have accordingly been formed in this State. A list of such Urban Agglomeration in Chingleput District is given in the appendix together with the consituent units of each Urban Agglomeration. In the Urban Blockwise Primary Census Abstract the consolidated particulars relating to the Urban Agglomeration are printed just above the figures relating to the core City or Town of the Urban Agglomeration concerned and then the figures relating to the constituent units of that Agglomeration that lie in the taluk are printed in the ascending order of the Location Code Numbers. Then the particulars in respect of the order urban units in the taluk are printed. In cases where the constituent parts of an Urban Agglomeration spread to more than one taluk or district, cross references for such units are noted at the end of the Urban Blockwise Primary Census Abstract for information.

It is hoped that the pattern of presentation of basic Census particulars for each district as explained above and adopted in this volume would be found convenient by data users.

I place on record my gratefulness to Shri A. Chandra Sekhar, Registrar General, India, for the continued publication of the District Census Handbooks at the 1971 Census also and for improving the contents of the District Census Handbooks.

K. CHOCKALINGAM,
DIRECTOR OF CENSUS OPERATIONS.

2,907,599
1,492,978
1,414,621
1,896,909
965,590
931,319
1,010,690
527,388
483,302
1,778
74
530,397
32.38
7,920.00
367
947
39.73
51.76
27.03
34.76
33.73
54.53
11.78

III

IV

V

VI

VII

VIII

IX

In this table, tl
of assigning a separat
IV as against a comb
Forestry, Fishing, F
activities in 1961.
is now included in c
and Repairs—treating
"Household Industry"
"0" and "1" of the N
Orchard keeping, P
and "3". At the 19
Divisions '2' and '3'
Servicing or Repairin

The consolidate
in the beginning for 1
'District Primary Cens
villages is then given
of 1971 and 1961 to en
Census Abstract is pri
the Villagewise Primar
portions or whole of 2
necessary cross-referenc
collection of data for 1
Primary Census Abstra
Primary Census Abstrac
Ward Block and the nar
numbers which consti
arrangement is followed
district.

Apart from the D
to each taluk showing d
their boundaries are al
places. As compared w
Handbook several im
presented in this volum
ies in the maps is a n
shown in the District a
spheres according to the

In the District
iven in Square Kilomet
Villagewise Primary C

APPENDIX

List of Urban Agglomerations for 1971 Census

2. CHINGLEPUT DISTRICT

Name of Core Town	Constituent Part		
	Sl. No.	L. C. No.	Name of it
KANCHIPURAM	1	LXIX	Khipura(M)
	2	LXX	Piri (C)
	3	LXXI	Simedu
	4	LXXII	Napetta

CENSUS 1971

CHINGLEPUT DISTRICT

FIGURES AT A GLANCE

POPULATION	Total	Persons	2,907,599
		Males	1,492,978
		Females	1,414,621
	Rural	Persons	1,896,909
		Malees	965,590
		Females	931,319
	Urban	Persons	1,010,690
		Males	527,388
		Females	483,302
NO. OF INHABITED VILLAGES			1,778
NO. OF TOWNS			74
NO. OF OCCUPIED RESIDENTIAL HOUSES			530,397
DECENNIAL POPULATION GROWTH RATE 1961—71			32.38
AREA IN Km.^{2}			7,928.00
DENSITY OF POPULATION PER Km.^{2}			367
SEX RATIO (Number of Females Per 1,000 Males)			947
LITERACY RATE (Including 0—4)		Persons	39.73
		Males	51.76
		Females	27.03
PERCENTAGE OF URBAN POPULATION TO TOTAL POPULATION			34.76
PERCENTAGE OF WORKERS TO TOTAL POPULATION OF EACH SEX			
		Persons	33.73
		Males	54.53
		Females	11.78

BREAK UP OF WORKERS:

PERCENTAGE TO TOTAL WORKERS:—

(i) Cultivators	Persons	24.35
	Males	22 48
	Females	1.87
(ii) Agricultural Labourers	Persons	33.67
	Males	22.66
	Females	11.01
(iii) Other Workers	Persons	41.98
	Males	37.86
	Females	4.12

PERCENTAGE OF SCHEDULED CASTE POPULATION TO TOTAL POPULATION OF EACH SEX

Persons	26.28
Males	26.57
Females	26.51

PERCENTAGE GF SCHEDULED TRIBE POPULATION TO TOTAL POPULATION OF EACH SEX

Persons	0.94
Males	0.94
Females	0.93

District Primary Census Abstract

2. CHINGLEPUT DISTRICT

DISTRICT PRIMARY CENSUS ABSTRACT

Location Code No.	Name of District/Taluk		Area in Sq. Km.	Occupied Residential Houses	No. of Households	Total Population including Institutional & Houseless Population P	M	F	Scheduled Castes M	F	Scheduled Tribes M	F	Literate and Educated Persons M	F	WORKERS Total Workers (i—ix) M	F	I Cultivators M	F	II Agricultural Labourers M	F
(1)	(2)		(3)	(4)	(5)	(6)	(7)	(8)	(9)	(10)	(11)	(12)	(13)	(14)	(15)	(16)	(17)	(18)	(19)	(20)
2	CHINGLEPUT DISTRICT	Total	**7,920.00***	**530,397**	**599,324**	**2,907,599**	**1,492,978**	**1,414,621**	**389,016**	**374,975**	**14,044**	**13,145**	**772,791**	**382,345**	**814,105**	**166,650**	**220,494**	**18,296**	**222,258**	**107,996**
		Rural	7,278.91	375,924	393,083	1,896,909	965,590	931,319	311,743	300,406	12,115	11,239	423,471	171,766	549,939	134,695	206,106	17,343	201,843	100,561
		Urban	641.09	154,473	206,241	1,010,690	527,388	483,302	77,273	74,569	1,929	1,906	349,320	210,579	264,166	31,955	14,388	953	20,415	7,435
1	GUMMIDIPUNDI TALUK	T	**417.28**	**20,939**	**21,398**	**103,232**	**53,219**	**50,013**	**12,854**	**12,082**	**1,189**	**1,062**	**20,776**	**7,522**	**31,426**	**6,307**	**13,047**	**1,275**	**10,045**	**4,197**
		R	417.28	20,939	21,398	103,232	53,219	50,013	12,854	12,082	1,189	1,062	20,776	7,522	31,426	6,307	13,047	1,275	10,045	4,197
		U	....	....	....	....	....	....	....	....	....	....	...	....	...	...	...	...	...	...
2	PONNERI TALUK	T	**664.56**	**36,190**	**38,064**	**177,711**	**90,772**	**86,939**	**28,795**	**27,926**	**1,145**	**1,110**	**41,141**	**19,264**	**52,484**	**12,799**	**14,075**	**1,032**	**21,391**	**10,096**
		R	645.13	32,408	33,358	156,012	79,552	76,460	26,760	26,005	829	821	34,027	15,689	46,586	11,592	13,558	910	20,568	9,646
		U	19.43	3,782	4,706	21,699	11,220	10,479	2,035	1,921	316	289	7,114	3,575	5,898	1,207	517	122	823	450
3	PENNALURPET TALUK	T	**375.84**	**20,257**	**20,967**	**98,306**	**49,930**	**48,376**	**14,551**	**13,984**	**986**	**949**	**20,251**	**7,691**	**29,639**	**6,419**	**11,746**	**484**	**12,514**	**5,433**
		R	375.84	20,257	20,967	98,306	49,930	48,376	14,551	13,984	986	949	20,251	7,691	29,639	6,419	11,746	484	12,514	5,433
		U	....	....	....	....	....	....	...	....	...	...	...	...	...	...	...	...	...	...
4	TIRUVALLUR TALUK	T	**634.19**	**42,955**	**45,791**	**223,667**	**114,051**	**109,616**	**36,081**	**34,828**	**1,300**	**1,315**	**54,524**	**25,941**	**63,138**	**15,776**	**20,114**	**1,796**	**25,382**	**12,348**
		R	620.39	39,570	40,744	198,343	101,062	97,281	34,366	33,110	1,243	1,267	45,755	20,106	56,667	15,265	19,770	1,790	24,588	12,190
		U	13.80	3,385	5,047	25,324	12,989	12,335	1,715	1,718	57	48	8,769	5,835	6,471	511	344	6	794	158
5	PALLIPET TALUK	T	**343.24**	**23,402**	**24,920**	**125,507**	**63,775**	**61,732**	**12,019**	**11,441**	**571**	**519**	**28,714**	**8,506**	**36,237**	**11,018**	**15,497**	**2,229**	**8,783**	**6,356**
		R	336.77	21,565	22,732	114,710	58,181	56,529	11,653	11,105	569	516	25,453	7,834	33,053	9,908	15,103	2,201	8,350	6,066
		U	6.47	1,837	2,188	10,797	5,594	5,203	366	336	2	3	3,261	672	3,184	1,110	394	28	433	290
6	TIRUTTANI TALUK	T	**460.32**	**23,732**	**25,726**	**125,538**	**63,836**	**61,702**	**14,341**	**13,659**	**1,409**	**1,381**	**26,231**	**10,385**	**36,643**	**10,441**	**15,221**	**1,534**	**12,557**	**7,894**
		R	448.92	20,866	22,188	109,177	55,505	53,672	13,722	13,075	1,148	1,034	20,989	7,371	32,397	9,830	14,677	1,479	12,079	7,669
		U	11.40	2,866	3,538	16,361	8,331	8,030	619	584	261	267	5,242	3,014	4246	611	544	55	478	225
7	SRIPERUMBUDUR TALUK	T	**797.20**	**63,687**	**71,873**	**338,095**	**173,975**	**164,120**	**51,217**	**49,765**	**765**	**734**	**95,884**	**48,035**	**93,502**	**19,160**	**20,055**	**1,418**	**25,981**	**11,949**
		R	675.97	35,356	37,204	176,658	89,392	87,266	37,028	36,107	661	616	42,081	17,650	50,809	12,865	17,107	1,224	19,663	9,178
		U	116.23	28,331	34,669	161,437	84,583	76,854	14,189	13,658	104	118	53,803	30,385	42,693	6,295	2,948	194	6,318	2,771

* These represent "geographical area" figures supplied by the Surveyor-General. Figures for urban area are those supplie by the local bodies. Area figures for Rural area are derived by subtracting the urban area from the total area of the district. The total of the area figures of the Taluks will not tally with the district figures because the formmer represent "land use are and are derived from the figures supplied by the Director of Land Records.

DISTRICT PRIMARY CENSUS ABSTRACT—cont.

Location Code No.	Name of District/Taluk		WORKERS III Livestock, Forestry, Fishing, Hunting, Plantations, Orchards & Allied activities		IV Mining and Quarrying		(V) Manufacturing, Processing, Servicing and Repairs (a) Household Industry		(b) Other than Household Industry		VI Construction		VII Trade and Commerce		VIII Transport, Storage & Communications		IX Other Services		X Non-workers	
			M	F	M	F	M	F	M	F	M	F	M	F	M	F	M	F	M	F
			(21)	(22)	(23)	(24)	(25)	(26)	(27)	(28)	(29)	(30)	(31)	(32)	(33)	(34)	(35)	(36)	(37)	(38)
2	CHINGLEPUT DISTRICT	Total	**17,816**	**1,573**	**1,763**	**420**	**44,121**	**6,109**	**104,367**	**8,425**	**15,143**	**1,279**	**59,356**	**5,368**	**39,440**	**1,862**	**89,347**	**15,322**	**678,873**	**1,247,971**
		Rural	13,508	1,283	1,537	401	26,556	3,223	26,896	3,233	6,173	444	18,353	2,477	9,188	121	39,779	5,609	415,651	796,624
		Urban	4,308	290	226	19	17,565	2,886	77,471	5,192	8,970	835	41,003	2,891	30,252	1,741	49,568	9,713	263,222	451,347
1	GUMMIDIPUNDI TALUK	T	**1,017**	**100**	**214**	**11**	**2,172**	**182**	**835**	**16**	**160**	**7**	**1,461**	**218**	**788**	**13**	**1,687**	**288**	**21,793**	**43,706**
		R	1,017	100	214	11	2,172	182	835	16	160	7	1,461	218	788	13	1,687	288	21,793	43,706
		U	....	....	....	....	....	....	....	....	....	....	....	....	....	....	....	....	....	....
2	PONNERI TALUK	T	**2,368**	**70**	**1**	**...**	**2,108**	**520**	**3,203**	**116**	**777**	**28**	**3,235**	**325**	**1,350**	**46**	**3,976**	**566**	**38,288**	**74,140**
		R	2,272	52	1	...	1,062	191	2,650	91	651	28	2,027	245	836	12	2,961	417	32,966	64,868
		U	96	18	...	...	1,046	329	553	25	126	....	1,208	80	514	34	1,015	149	5,322	9,272
3	PENNALURPET TALUK	T	**286**	**52**	**...**	**...**	**1,291**	**91**	**385**	**16**	**145**	**1**	**1,145**	**117**	**194**	**....**	**1,933**	**225**	**20,291**	**41,957**
		R	286	52	...	...	1,291	91	385	16	145	1	1,145	117	194	....	1,933	225	20,291	41,957
		U	....	....	....	....	....	....	....	....	....	....	....	....	....	....	....	....	....	....
4	TIRUVALLUR TALUK	T	**534**	**82**	**21**	**1**	**1,493**	**200**	**3,577**	**100**	**644**	**6**	**3,255**	**196**	**1,989**	**14**	**6,129**	**1,033**	**50,913**	**93,840**
		R	489	81	21	1	1,329	194	2,359	67	511	2	1,542	131	1,225	5	4,833	804	44,395	82,016
		U	45	1	...	...	164	6	1,218	33	133	4	1,713	65	764	9	1,296	229	6,518	11,824
5	PALLIPET TALUK	T	**520**	**220**	**123**	**10**	**7,314**	**1,673**	**521**	**36**	**114**	**3**	**1,093**	**145**	**207**	**11**	**2,065**	**335**	**27,538**	**50,714**
		R	511	217	86	9	5,455	992	462	21	95	2	947	119	190	....	1,854	281	25,128	46,621
		U	9	3	37	1	1,859	681	59	15	19	1	146	26	17	11	211	54	2,410	4,093
6	TIRUTTANI TALUK	T	**313**	**100**	**267**	**2**	**1,670**	**185**	**895**	**60**	**688**	**29**	**1,599**	**266**	**898**	**12**	**2,535**	**359**	**27,193**	**51,261**
		R	287	98	262	2	1,475	178	410	16	560	11	682	163	399	2	1,566	212	23,108	43,842
		U	26	2	5	....	195	7	485	44	128	18	917	103	499	10	969	147	4,085	7,419
7	SRIPERUMBUDUR TALUK	T	**1,149**	**210**	**161**	**122**	**3,883**	**586**	**18,296**	**2,113**	**1,054**	**74**	**6,562**	**538**	**4,193**	**304**	**12,177**	**1,846**	**80,473**	**144,960**
		R	870	159	149	122	2,301	222	4,659	1,221	231	6	1,751	157	675	2	3,403	574	38,583	74,401
		U	270	51	12	....	1,582	364	13,637	892	823	68	4,811	381	3,518	302	8,774	1,272	41,890	70,559

DISTRICT PRIMARY CENSUS ABSTRACT—cont.

Location Code No.	Name of District / Taluk		Area in Sq. Km.	Occupied Residential Houses	No. of Households	Total Population including Institutional & Houseless Population			Scheduled Castes		Scheduled Tribes		Literate and Educated Persons		WORKERS: Total Workers (i-ix)		WORKERS: I Cultivators		WORKERS: II Agricultural Labourers	
						P	M	F	M	F	M	F	M	F	M	F	M	F	M	F
(1)	(2)		(3)	(4)	(5)	(6)	(7)	(8)	(9)	(10)	(11)	(12)	(13)	(14)	(15)	(16)	(17)	(18)	(19)	(20)
8	SAIDAPET TALUK	T	588.32	109,616	138,721	693,059	363,539	329,520	70,189	67,792	563	521	235,188	139,864	182,449	20,797	10,584	611	15,848	5,198
		R	282.39	28,108	29,339	145,290	75,560	69,730	21,982	20,891	294	272	40,768	19,834	40,654	7,411	6,982	502	9,910	3,999
		U	305.93	81,508	109,382	547,769	287,979	259,790	48,207	46,901	269	249	194,420	120,030	141,795	13,386	3,602	109	5,938	1,199
9	CHINGLEPUT TALUK	T	1,128.39	59,499	64,693	317,308	162,708	154,600	47,639	45,224	1,975	1,836	81,776	37,744	87,056	13,386	30,591	2,050	24,760	8,057
		R	1,106.49	51,998	54,228	262,296	134,052	128,244	44,600	42,556	1,721	1,576	61,550	24,548	73,665	11,686	29,447	2,009	24,008	7,839
		U	21.90	7,501	10,465	55,012	28,656	26,356	3,039	2,668	254	260	20,226	13,196	13,391	1,700	1,144	41	752	218
10	KANCHIPURAM TALUK	T	684.39	45,433	57,448	273,255	138,621	134,634	26,360	25,644	1,268	1,165	78,513	39,882	76,891	16,493	18,044	1,931	16,469	9,537
		R	635.69	27,800	30,254	143,801	72,309	71,492	22,806	22,376	700	616	34,078	12,801	41,831	11,651	16,401	1,840	14,989	8,902
		U	48.70	17,633	27,194	129,454	66,312	63,142	3,554	3,268	568	549	44,435	27,081	35,060	4,842	1,643	91	1,480	635
11	UTHIRAMERUR TALUK	T	420.56	20,277	22,241	104,200	52,433	51,767	13,237	13,337	752	691	23,657	9,800	29,881	6,604	14,992	1,185	8,858	4,632
		R	380.92	17,383	18,693	88,014	44,335	43,679	12,663	12,784	695	623	18,938	7,588	25,439	5,673	13,339	1,027	7,616	4,034
		U	39.64	2,894	3,548	16,186	8,098	8,088	574	553	57	68	4,719	2,212	4,442	931	1,653	158	1,242	598
12	MADURANTHAKAM TALUK	T	1,373.76	64,410	67,482	327,721	166,119	16,1602	61,733	59,293	2,121	1,942	66,136	27,711	94,759	27,450	36,528	2,751	39,670	22,299
		R	1,316.17	59,674	61,978	301,070	152,493	148,577	58,758	56,331	2,080	1,887	58,805	23,132	87,773	26,088	34,929	2,602	37,513	21,408
		U	57.59	4,736	5,504	26,651	13,626	13,025	2,975	2,962	41	55	7,331	4,579	6,986	1,362	1,599	149	2,157	891

DISTRICT PRIMARY CENSUS ABSTRACT—concld.

Location Code No.	Name of District/Taluk		WORKERS III Livestock, Forestry, Fishing, Hunting, Plantations, Orchards & Allied activities		IV Mining and Quarrying		(V) Manufacturing, Processing, Servicing and Repairs (a) Household Industry		(b) Other than Household Industry		VI Construction		VII Trade and Commerce		VIII Transport, Storage & Communications		IX Other Services		X Non-workers	
			M	F	M	F	M	F	M	F	M	F	M	F	M	F	M	F	M	F
			(21)	(22)	(23)	(24)	(25)	(26)	(27)	(28)	(29)	(30)	(31)	(32)	(33)	(34)	(35)	(36)	(37)	(38)
8	SAIDAPET TALUK	T	5,054	166	267	99	3,426	307	62,129	4,784	7,208	680	23,170	1,681	22,368	1,181	32,395	6,090	181,090	308,723
		R	1,775	59	203	89	603	73	9,554	1357	1,057	189	2,571	365	2,058	32	5,941	746	34,906	62,319
		U	3,279	107	64	10	2,823	234	52,575	3427	6,151	491	20,599	1,316	20,310	1,149	26,454	5,344	146,184	246,404
9	CHINGLEPUT TALUK	T	2,878	127	486	127	3,768	330	4,225	296	2,157	130	4,837	496	3,609	110	9,745	1,663	75,652	141,214
		R	2,728	71	386	120	2,672	234	2,485	202	1,838	106	2,366	346	1,663	18	6,072	741	60,387	116,558
		U	150	56	100	7	1,096	96	1,740	94	319	24	2,471	150	1,946	92	3,673	922	15,265	24,656
10	KANCHIPURAM TALUK	T	833	121	152	29	13,101	1,450	7,436	669	1,440	220	8,731	785	2,478	116	8,207	1,635	61,730	118,141
		R	469	76	151	28	4,524	300	984	42	320	12	931	103	391	2	2,671	346	30,478	59,841
		U	364	45	1	1	8,577	1,150	6,452	627	1,120	208	7,800	682	2,087	114	5,536	1,289	31,252	58,300
11	UTHIRAMERUR TALUK	T	563	125	26	2	1,308	68	436	21	232	47	1,036	188	197	11	2,233	325	22,552	45,163
		R	526	119	22	2	1,171	56	219	13	167	28	626	151	92	4	1,661	239	18,896	38,006
		U	37	6	4	....	137	12	217	8	65	19	410	37	105	7	572	86	3,656	7,157
12	MADURANTHAKAM TALUK	T	2,310	200	45	17	2,587	517	2,429	198	524	54	3,232	413	1,169	44	6,265	957	71,360	134,152
		R	2,278	199	42	17	2,501	510	1,894	171	438	52	2,304	362	677	31	5,197	736	64,720	122,489
		U	32	1	3	....	86	7	535	27	86	2	928	51	492	13	1,068	221	6,640	11,663

I. Gummidipundi Talu

...TICAL LIST OF VILLAGES

1. GUMMIDIPUNDI TALUK

Name of Village	L. C. No. 1971	L. C. No. 1961.
(2)	(3)	(4)
Amirthamangalam	194	64*
Annappanaicken Cuppam	140	86
Appavaram	229	45
Arambakkam	391 a/c, b/c, c/c	4
Athupakkam	232	50
Ayanallur	208 b/c, c/c	40
Budur	290	66*
Chedilpakkam	284	10
Chinnaobalapuram	237	19
Chinnapuliyur	193	76
Chinnasoliambakkam	204	52
Chinthalacuppam	196	60
Chithoornatham	347	63
Dharkasthu Kandigai	321	66*
Edur	384	16
Egumadurai	392	1
Eguvarpalayam	374	17
Elavoor	240	21
Enadimelpakkam	206	54
Erukkuvoy	136	78
Getnamallee	192	87
Kanlur	139	85
Kannambakkam	388	7
Kannankottai	292	68
Karadiputhur	304	69
Karani	135	82
Karumbukuppam	197	59
Kilmudalambedu	143 a/c, c/c	90
Kollanur	297	75
Kuruvattucheri	202	55
Kuruviagaram	225	41
Madarpakkam	331 a/b, b/b	11
Madhavaram	295	117
Manali	138	77
Manellore	339	13
Mangalam	133	120
Mangavaram	228	44
Medipalayam	241	22
Melakalani	244	26
Melmudalambedu	141	89

Name of village	L. C. No. 1971	L. C. No. 1961
(2)	(3)	(4)
Mukkarambakkam	298	80
Naiducuppam	396	2
Nangapallam	201	56
Narasingapuram	234	47
Natham	231	46
Nelvoy	300	81*
Nemalur	289	65
Obasamudram	243	24
Palavakkam	132	84
Paleswaram	301	81
Paleswaram Kandigai	198	59*
Pallavada	337	8
Panchalai	344	73
Pappankuppam	238 a/b, b/b	61
Pazhaya Gummidipundi	203	58
Peddicuppam	236	48
Periaobalapuram	239	18
Periyapuliyur	343	74
Periasoliambakkam	205	53
Pondavakkam	283	9
Poovalai Jagir	398	6
Poovalambedu	342 c/c	64*
Pudu Gummidipundi	199	59*
Pudupalayam	134	83
Puduvayal	122 a/c, b/c,	109
Rettambedu	226	42
Sanaputhur	377	14
Sennavaram	230	25
Serpedu	137	79
Sirupulalpet	195 a/b, b/b	62
Siruvada	293	72
Soorapoondi	380	15
Sunnambukulam	242	23
Thandalacheri	191	88
Thervali	233	49
Thervoy	294	70
Thurapallam	235	20
Valuthalambedu	227	51
Vanarasikuppam	291	67

Sl. No.	Name of village	L. C. No. 1971	L. C. No. 1961
(1)	(2)	(3)	(4)
80	Vaniamallee	353	64*
81	Venkuzhi	299	81*
82	Verkadu	200	57

* During 1971 Census, these L. C. Units have been assigned more than one L. C. Number.

VILLAGEWISE PRIMARY CENSUS ABSTRACT

1. GUMMIDIPUNDI

TALUK

Serial No.	Location Code No.	Name of Village	Area of Village in Hectares	Occupied Residential Houses	No. of Households	Total Population including Institutional & Houseless Population			Scheduled Castes		Scheduled Tribes		Literate and Educated Persons		WORKERS: Total Workers (i—ix)		WORKERS: I Cultivators		WORKERS: II Agricultural Labourers	
						P	M	F	M	F	M	F	M	F	M	F	M	F	M	F
(0)	(1)	(2)	(3)	(4)	(5)	(6)	(7)	(8)	(9)	(10)	(11)	(12)	(13)	(14)	(15)	(16)	(17)	(18)	(19)	(20)
1	122 a/c	Puduvayal	534.64	248	249	1,199	606	593	273	275	9	16	201	101	366	149	157	28	121	106
2	122 b/c	Puduvayal	76.48	51	53	270	142	128	....	....	34	31	38	15	93	42	32	11	39	29
3	122 c/c	Puduvayal	441.52	230	244	1,148	577	571	294	279	....	....	237	97	385	196	153	42	164	136
4	132	Palavakkam	469.04	88	88	446	235	211	39	35	....	....	79	39	150	22	99	2	40	20
5	133	Mangalam	141.64	109	117	522	267	255	98	91	....	....	70	19	161	61	53	12	106	48
6	134	Pudupalayam	96.10	102	102	537	266	271	47	48	....	....	50	17	199	8	....	....	199	8
7	135	Karani	301.09	111	111	617	310	307	25	23	39	35	144	46	205	121	81	50	77	36
8	136	Erukkuvoy	212.46	129	129	611	307	304	145	134	....	....	88	50	178	50	79	1	93	49
9	137	Serpedu	230.27	5	5	48	23	25	....	....	....	....	9	3	10	1	10	1	....	....
10	138	Manali	324.97	63	63	278	142	136	42	41	....	....	22	5	94	5	70	2	16	3
11	139	Kanlur	422.10	114	114	497	257	240	154	147	....	....	111	40	153	42	66	2	73	40
12	140	Annappanaickencuppam	337.41	328	328	1,528	768	760	359	312	....	....	286	85	475	61	202	30	194	15
13	141	Melmudalambedu	461.35	177	191	904	477	427	321	276	2	3	66	20	267	14	139	5	116	8
14	143 a/c	Kilmudalambedu	443.14	565	626	2,738	1,405	1,333	407	395	10	11	638	304	837	264	187	9	285	224
15	143 c/c	Kilmudalambedu	566.17	278	278	1,172	584	588	237	237	1	3	223	95	361	143	188	16	137	125
16	191	Thandalacheri	265.26	196	197	999	493	506	145	156	....	....	278	101	323	3	264	1	24	....
17	192	Getnamallee	698.91	185	185	865	440	425	16	12	....	....	149	42	291	1	289	....	....	....
18	193	Chinnapuliyur	161.88	40	40	139	72	67	7	9	....	....	28	9	48	7	43	5	....	2
19	194	Amirthamangalam	344.40	41	45	192	104	88	25	28	13	12	10	3	76	49	....	....	62	48
20	195 a/b	Sirupulalpet	676.25	244	252	1,244	644	600	114	114	10	9	348	72	382	19	86	7	263	11
21	195 b/b	Sirupulalpet	825.99	318	318	1,559	803	756	148	143	36	34	322	84	503	149	258	73	190	72
22	196	Chinthalacuppam	112.91	10	10	47	23	24	23	24	....	....	3	2	14	....	....	....	14	....
23	197	Karumbukuppam	187.37	135	135	643	337	306	156	160	15	18	86	21	204	6	83	2	94	4
24	198	Paleswaramkandigai	26.71	77	77	335	162	173	....	....	8	8	111	67	68	8	3	....	8	....
25	199	Pudu Gummidipundi	371.11	325	405	1,884	975	909	10	7	46	44	355	137	601	34	150	1	273	27
26	200	Verkadu	247.67	44	50	252	135	117	....	....	12	7	64	35	76	12	17	2	47	9
27	201	Nangapallam	15.78	24	25	70	37	33	....	....	....	....	3	....	28	7	16	2	9	5
28	202	Kuruvattucheri	122.22	38	38	205	106	99	18	14	....	....	51	26	55	12	29	1	17	11
29	203	Pazhaya Gummidipundi	930.40	1,327	1,335	6,190	3,212	2,978	318	331	4	2	1,725	826	1,758	138	593	54	187	19
30	204	Chinnasoliambakkam	38.85	61	61	274	150	124	36	23	....	....	48	3	53	8	35	3	11	5
31	205	Periasoliambakkam	102.79	56	58	229	120	109	91	78	....	....	18	....	74	42	17	....	55	42
32	206	Enadimelpakkam	212.46	88	93	383	188	195	75	78	....	....	99	34	98	43	40	5	38	37
33	208 b/c	Ayanallur	236.75	138	138	555	284	271	210	204	....	....	25	5	227	74	96	....	122	74
34	208 c/c	Ayanallur	777.43	220	220	1,048	532	516	271	276	....	....	198	65	338	143	208	20	112	122

VILLAGEWISE PRIMARY CENSUS ABSTRACT—cont.

1. GUMMIDIPUNDI

TALUK

Serial No.	Location Code No.	Name of Village	WORKERS III Livestock, Forestry, Fishing, Hunting, Plantations, Orchards & Allied activities		IV Mining and Quarrying		(V) Manufacturing, Processing, Servicing and Repairs (a) Household Industry		(b) Other than Household Industry		VI Construction		VII Trade and Commerce		VIII Transport, Storage & Communications		IX Other Services		X Non - workers	
			M	F	M	F	M	F	M	F	M	F	M	F	M	F	M	F	M	F
			(21)	(22)	(23)	(24)	(25)	(26)	(27)	(28)	(29)	(30)	(31)	(32)	(33)	(34)	(35)	(36)	(37)	(38)
1	122 a/c	Puduvayal	19	1	....	....	11	2	3	....	11	....	13	3	5	....	26	9	240	444
2	122 b/c	Puduvayal	1	....	....	....	9	....	1	....	....	....	....	2	....	....	11	....	49	86
3	122 c/c	Puduvayal	36	13	....	....	....	1	4	....	6	1	11	1	2	....	9	2	192	375
4	132	Palavakkam	....	....	....	....	2	....	4	....	....	....	2	....	....	....	3	....	85	189
5	133	Mangalam	....	....	....	....	....	....	....	....	....	....	....	1	1	....	1	....	106	194
6	134	Pudupalayam	....	....	....	....	....	....	....	....	....	....	....	....	....	....	....	....	67	263
7	135	Karani	....	....	....	....	....	....	....	....	....	....	1	....	....	....	46	35	105	186
8	136	Erukkuvoy	....	....	....	....	5	....	....	....	....	....	....	....	....	....	1	....	129	254
9	137	Serpedu	....	....	....	....	....	....	....	....	....	....	....	....	....	....	....	....	13	24
10	138	Manali	1	....	....	....	....	....	2	....	2	....	....	....	....	....	3	....	48	131
11	139	Kanlur	....	....	....	....	1	....	7	....	....	....	....	....	1	....	5	....	104	196
12	140	Annappanaickencuppam	1	....	....	....	28	5	6	1	....	....	15	9	16	....	13	1	293	699
13	141	Melmudalambedu	....	....	....	....	2	....	....	....	1	....	4	....	1	....	4	1	210	413
14	143 a/c	Kilmudalambedu	1	....	....	....	120	10	19	....	8	....	126	4	32	....	59	17	568	1,069
15	143 a/c	Kilmudalambedu	1	....	....	....	17	....	....	....	4	....	4	....	3	....	7	2	223	445
16	191	Thandalacheri	....	....	....	....	4	....	8	....	4	....	1	1	1	....	17	1	170	503
17	192	Getnamallee	....	....	....	....	1	....	....	....	....	....	....	....	....	....	1	1	149	424
18	193	Chinnapuliyur	....	....	....	....	3	....	1	....	....	....	1	....	....	....	....	....	24	60
19	194	Amirthamangalam	....	....	12	....	....	....	....	....	....	....	....	....	....	....	2	1	28	39
20	195 a/b	Sirupulalpet	1	....	....	....	4	....	7	....	....	....	2	1	9	....	10	....	262	581
21	195 b/b	Sirupulalpet	....	....	....	....	19	2	5	....	....	....	4	....	....	....	27	2	300	607
22	196	Chinthalacuppam	....	....	....	....	....	....	....	....	....	....	....	....	....	....	....	....	9	24
23	197	Karumbukuppam	....	....	....	....	17	....	....	....	....	....	....	....	3	....	7	....	133	300
24	198	Paleswaramkandigai	....	....	....	....	1	....	3	....	1	....	6	....	20	....	26	8	94	165
25	199	Pudu Gummidipundi	....	....	....	....	118	....	9	1	1	....	8	1	3	....	39	4	374	875
26	200	Verkadu	....	....	....	....	1	....	4	....	....	....	....	....	2	....	5	1	59	105
27	201	Nangapallam	....	....	....	....	....	....	....	....	....	....	....	....	1	....	2	....	9	26
28	202	Kuruvattucheri	....	....	....	....	....	....	3	....	....	....	2	....	2	....	2	....	51	87
29	203	Pazhaya Gummidipundi	9	1	....	....	42	6	127	2	17	1	361	19	133	1	289	35	1,454	2,840
30	204	Chinnasoliambakkam	2	....	....	....	....	....	1	....	....	....	....	....	....	....	4	....	97	116
31	205	Periasoliambakkam	....	....	....	....	....	....	....	....	....	....	....	....	1	....	1	....	46	67
32	206	Enadimelpakkam	....	....	....	....	3	....	1	....	7	1	3	....	2	....	4	....	90	152
33	208 b/c	Ayanallur	....	....	....	....	2	....	....	....	....	....	2	....	....	....	5	....	57	197
34	208 c/c	Ayanallur	....	....	....	....	8	1	....	....	2	....	4	....	1	....	3	....	194	272

VILLAGEWISE PRIMARY CENSUS ABSTRACT—cont.

1. GUMMIDIPUNDI TALUK

Serial No.	Location Code No.	Name of Village	Area of Village in Hectares	Occupied Residential Houses	No. of Households	Total Population including Institutional & Houseless Population			Scheduled Castes		Scheduled Tribes		Literate and Educated Persons		WORKERS: Total Workers (i-ix)		WORKERS: I Cultivators		WORKERS: II Agricultural Labourers	
						P	M	F	M	F	M	F	M	F	M	F	M	F	M	F
(0)	(1)	(2)	(3)	(4)	(5)	(6)	(7)	(8)	(9)	(10)	(11)	(12)	(13)	(14)	(15)	(16)	(17)	(18)	(19)	(20)
35	225	Kuruviagaram	272·76	124	139	636	312	324	171	178	36	37	98	46	214	5	73	1	139	4
36	226	Rettambedu	363·01	138	138	628	312	316	139	136	....	....	119	68	220	104	46	....	103	102
37	227	Valuthalambedu	265·08	255	255	1,434	726	708	186	187	6	9	122	29	484	6	304	1	162	3
38	228	Mangavaram	231·08	244	247	1,155	611	544	110	96	....	....	289	53	344	14	230	4	81	9
39	229	Appavaram	102·39	128	129	599	323	276	5	5	....	....	106	7	176	9	147	3	13	4
40	230	Sennavaram	143·26	200	200	919	476	443	28	47	51	25	139	14	293	118	174	51	94	63
41	231	Natham	421·69	349	351	1,705	871	834	34	35	....	....	247	39	495	75	426	24	42	49
42	232	Athupakkam	429·79	381	381	1,823	957	866	96	82	19	15	320	78	580	342	387	244	128	84
43	233	Thervali	587·62	643	647	3,328	1,674	1,654	139	159	26	27	685	141	913	109	628	51	96	45
44	234	Narasingapuram	133·14	148	149	706	348	358	85	92	2	1	82	25	218	79	74	....	116	77
45	235	Thurapallam	282·07	278	310	1,470	772	698	2	5	....	....	386	143	458	23	221	2	23	2
46	236	Peddicuppam	402·67	333	333	1,480	759	721	216	195	18	21	235	41	454	190	323	177	23	2
47	237	Chinnaobalapuram	366·71	310	310	1,629	851	778	214	190	9	9	495	115	498	15	205	1	224	1
48	238a/b	Pappankuppam	171·01	126	126	709	358	351	57	56	11	14	260	64	202	....	105	—	73	....
49	238b/b	Pappankuppam	910·17	357	357	1,612	804	808	258	246	57	55	316	113	298	7	85	....	156	5
50	239	Periaobalapuram	545·43	352	352	1,825	966	859	170	142	7	4	428	158	580	63	370	26	135	35
51	240	Elavoor	1,621·23	846	846	3,975	2,116	1,859	194	187	50	51	700	155	1,328	232	615	92	215	90
52	241	Medipalayam	111·69	265	265	1,093	553	540	....	....	....	....	86	12	320	63	69	3	12	4
53	242	Sunnambukulam	362·61	669	669	2,988	1,486	1,502	45	43	....	....	519	216	859	94	182	3	255	27
54	243	Obasamudram	697·70	362	363	1,838	918	920	127	109	....	....	163	27	553	104	203	2	119	76
55	244	Melakalani	502·23	186	186	856	449	407	112	97	....	....	137	34	247	85	139	1	95	83
56	283	Pondavakkam	495.75	231	232	941	490	451	224	191	17	12	138	46	313	55	37	6	254	43
57	284	Chedilpakkam	645·49	154	154	1,144	750	394	147	139	....	....	490	78	240	38	19	2	159	21
58	289	Nemalur	583.98	277	284	1,500	759	741	80	77	8	7	235	125	429	187	118	....	265	179
59	290	Budur	495.35	204	204	1,053	557	496	282	247	10	8	177	60	349	98	134	11	182	83
60	291	Vanarasikuppam	233.10	....	Uninhabited		....	....	....	....	....	....	....	....	....	Uninhabited	....	....	....	....
61	292	Kannankottai	883.05	212	212	1,221	639	582	329	303	17	20	216	73	402	150	162	13	155	124
62	293	Siruvada	211.66	102	102	623	314	309	230	238	....	....	137	52	174	....	64	....	95	....
63	294	Thervoy	1,340.36	306	348	1,918	1,006	912	642	582	2	8	372	154	589	23	329	2	227	20
64	295	Madhavaram	38.85	....	Uninhabited		....	....	....	....	....	....	...	....	....	Uninhabited	....	....	....	....
65	297	Kollanur	413.60	98	98	492	238	254	3	....	....	....	96	46	155	18	107	9	5	6
66	298	Mukkarambakkam	633.76	388	388	2,014	1,034	980	469	426	21	14	383	235	629	281	270	12	310	257
67	299	Venkuzhi	61.11	3	3	8	3	5	....	....	....	....	....	2	3	...	3	....	....	....
68	300	Nelvoy	495.35	187	187	985	524	461	92	70	....	....	237	63	286	27	220	....	47	26

VILLAGEWISE PRIMARY CENSUS ABSTRACT—cont.

TALUK 1. GUMMIDIPUNDI

Serial No.	Location Code No.	Name of Village	WORKERS III Livestock, Forestry, Fishing, Hunting, Plantations, Orchards & Allied activities		IV Mining and Quarrying		(V) Manufacturing, Processing, Servicing and Repairs (a) Household Industry		(b) Other than Household Industry		VI Construction		VII Trade and Commerce		VIII Transport, Storage & Communications		IX Other Services		X Non-workers	
			M	F	M	F	M	F	M	F	M	F	M	F	M	F	M	F	M	F
			(21)	(22)	(23)	(24)	(25)	(26)	(27)	(28)	(29)	(30)	(31)	(32)	(33)	(34)	(35)	(36)	(37)	(38)
35	225	Kuruviagaram	....	....	....	....	....	....	....	....	....	....	....	....	....	....	2	....	98	319
36	226	Rettambedu	21	1	....	....	9	....	3	....	1	....	9	....	1	....	27	1	92	212
37	227	Valuthalambedu	....	....	....	....	3	....	1	....	....	....	5	1	....	....	9	1	242	702
38	228	Mangavaram	....	....	....	....	1	....	12	....	....	....	9	....	....	....	11	1	267	530
39	229	Appavaram	2	1	1	....	....	....	4	....	....	....	6	1	....	....	3	....	147	267
40	230	Sennavaram	23	4	....	....	....	....	2	....	....	....	....	....	....	....	....	....	183	325
41	231	Natham	1	....	....	....	2	2	12	....	....	....	....	....	....	....	12	....	376	759
42	232	Athupakkam	....	....	....	....	25	8	9	....	2	....	9	....	2	....	18	6	377	524
43	233	Thervali	2	....	....	....	39	4	38	....	9	2	47	2	4	....	50	5	761	1,545
44	234	Narasingapuram	1	....	....	....	4	....	7	....	1	....	3	....	2	1	10	1	130	279
45	235	Thurapallam	1	....	....	....	32	4	65	....	2	....	76	6	20	....	18	9	314	675
46	236	Peddicuppam	3	1	....	....	9	....	21	1	3	....	10	1	11	1	51	7	305	531
47	237	Chinnaobalapuram	1	....	....	....	6	10	28	1	1	....	1	....	9	....	23	2	353	763
48	238 a/b	Pappankuppam	....	....	....	....	1	....	....	....	....	....	3	....	3	....	17	....	156	351
49	238 b/b	Pappankuppam	....	....	....	....	8	....	5	....	4	....	3	....	12	....	25	2	506	801
50	239	Periaobalapuram	....	....	....	....	15	1	25	....	....	....	6	....	13	....	16	1	386	796
51	240	Elavoor	86	13	....	....	12	2	230	4	29	....	46	25	56	....	39	6	788	1,627
52	241	Medipalayam	112	2	11	....	1	38	5	....	....	1	103	14	1	....	6	1	233	477
53	242	Sunnambukulam	48	1	2	....	51	8	16	....	3	....	111	50	146	....	45	5	627	1,408
54	243	Obasamudram	2	....	180	11	6	....	5	....	....	....	2	7	23	....	13	8	365	816
55	244	Melakalani	....	....	....	....	....	....	....	....	....	....	5	1	....	....	8	....	202	322
56	283	Pondavakkam	1	....	....	....	5	....	2	1	....	....	2	2	1	....	11	3	177	396
57	284	Chedilpakkam	....	....	....	....	40	....	2	....	4	....	1	....	....	....	15	15	510	356
58	289	Nemalur	3	1	....	....	22	1	4	....	....	....	....	....	1	....	16	6	330	554
59	290	Budur	....	....	....	....	1	....	4	....	....	....	3	....	....	....	25	4	208	398
60	291	Vanarasikuppam	Uninhabited								....	....	....	....	....	Uninhabited		....	....	....
61	292	Kannankottai	37	12	7	....	10	....	2	....	....	....	10	....	....	....	19	1	237	432
62	293	Siruvada	2	....	....	....	2	....	2	....	....	....	5	....	....	....	4	....	140	309
63	294	Thervoy	....	....	....	....	7	....	....	....	....	....	1	....	3	....	22	1	417	889
64	295	Madhavaram	Uninhabited								....	....	....	....	....	Uninhabited		....	....	....
65	297	Kollanur	27	2	....	....	8	....	....	1	1	....	2	....	....	....	5	....	83	236
66	298	Mukkarambakkam	....	....	....	....	15	4	6	....	1	....	2	1	3	....	22	7	405	699
67	299	Venkuzhi	....	....	....	....	....	....	....	....	....	....	....	....	....	....	....	....	....	5
68	300	Nelvoy	....	....	....	....	4	1	4	....	1	....	....	....	2	....	8	....	238	434

VILLAGEWISE PRIMARY

1. GUMMIDIPUNDI

CENSUS ABSTRACT—cont.

TALUK

Serial No.	Location Code No.	Name of Village	Area of Village in Hectares	Occupied Residential Houses	No. of Households	Total Population including Institutional & Houseless Population			Scheduled Castes		Scheduled Tribes		Literate and Educated Persons		WORKERS: Total Workers (i-ix)		WORKERS: I Cultivators		WORKERS: II Agricultural Labourers	
						P	M	F	M	F	M	F	M	F	M	F	M	F	M	F
(0)	(1)	(2)	(3)	(4)	(5)	(6)	(7)	(8)	(9)	(10)	(11)	(12)	(13)	(14)	(15)	(16)	(17)	(18)	(19)	(20)
69	301	Paleswaram	148·93	20	20	124	66	58	....	....	....	....	1	....	36	....	26	....	8	....
70	304	Karadiputhur	1052·22	210	210	932	492	440	226	218	....	....	103	21	323	82	178	14	125	64
71	321	Dharkasthu Kandigai	63·13		Uninhabited				....	....	....	....	....	....	....	Uninhabited	....	....	....	....
72	331 a/b	Madarpakkam	537·47	295	300	1,612	896	716	41	18	61	39	525	76	412	37	62	9	95	14
73	331 b/b	Madarpakkam	327·00	589	680	3,440	1,794	1,646	271	228	88	88	1,181	599	1,061	71	78	1	137	36
74	337	Pallavada	791·59	319	319	1,271	644	627	244	224	21	25	206	75	431	188	139	7	232	164
75	339	Manellore	715·51	663	663	2,921	1,479	1,442	325	326	103	99	792	334	868	171	108	3	273	126
76	342	Poovalambedu	225·41	154	161	767	401	366	238	207	....	....	203	67	241	48	96	1	105	42
77	343	Periapuliyur	623·23	136	136	661	347	314	111	98	....	....	208	81	216	34	83	1	116	33
78	344	Panchalai	615·55	187	187	838	420	418	56	73	....	....	125	17	288	34	199	1	74	33
79	347	Chithoornatham	305·14	87	87	432	241	191	81	60	4	3	121	70	152	6	74	....	57	6
80	353	Vaniamallee	863·63	167	168	739	370	369	92	99	52	32	78	37	251	151	14	....	214	148
81	374	Eguvarpalayam	1455·70	500	502	2,532	1,305	1,227	542	478	34	29	590	233	734	107	394	31	156	67
82	377	Sanaputhur	875·77	291	291	1,637	875	762	407	397	35	26	205	76	493	97	256	1	218	92
83	380	Soorapoondi	655·21	211	218	929	467	462	151	140	49	40	211	100	287	93	132	26	132	63
84	384	Edur	1,167·15	394	402	1,981	1,011	970	319	275	....	....	410	137	593	212	155	....	330	207
85	388	Kannambakkam	342·78	151	152	725	358	367	06	215	24	20	130	44	217	95	93	4	100	82
86	391 a/c	Arambakkam	578·12	869	882	4,336	2,162	2,174	143	139	16	14	648	409	1,277	183	189	33	164	84
87	391 b/c	Arambakkam	741·81	321	321	1,629	823	806	81	74	56	47	233	96	532	100	336	7	90	51
88	391 c/c	Arambakkam	446·79	60	60	339	179	160	15	10	....	....	32	3	105	17	70	5	21	9
89	392	Egumadurai	532·58	103	103	513	267	246	118	106	4	4	59	18	156	1	75	....	81	....
90	396	Naiducuppam	452·86	81	81	420	212	208	85	82	8	7	76	30	128	10	26	3	75	1
91	398	Poovalai Jagir	706·60	110	110	519	271	248	112	105	28	19	43	19	171	22	52	....	53	16
		TALUK TOTAL	41,720.00	20,939	21,398	103,222	53,219	50,013	12,854	12,082	1,189	1,062	20,776	7,522	31,426	6,307	13,047	1,275	10,045	4,197

VILLAGEWISE PRIMARY CENSUS ABSTRACT—concld.

1. GUMMIDIPUNDI TALUK

Serial No.	Location Code No.	Name of Village	WORKERS III Livestock, Forestry, Fishing, Hunting, Plantations, Orchards & Allied activities		IV Mining and Quarrying		(V) Manufacturing, Processing, Servicing and Repairs (a) Household Industry		(b) Other than Household Industry		VI Construction		VII Trade and Commerce		VIII Transport, Storage & Communications		IX Other Services		X Non-workers	
			M	F	M	F*	M	F	M	F	M	F	M	F	M	F	M	F	M	F
			(21)	(22)	(23)	(24)	(25)	(26)	(27)	(28)	(29)	(30)	(31)	(32)	(33)	(34)	(35)	(36)	(37)	(38)
69	301	Paleswaram	....	....	....	....	2	....	....	....	....	....	....	....	....	....	....	....	30	58
70	304	Karadiputhur	....	....	....	....	9	3	1	....	1	....	3	....	1	....	5	1	169	358
71	321	Dharkasthu Kandigai	....	....	....	Uninhabited		....	....	....	....	....	....	....	Uninhabited	....	....	....	....	....
72	331 a/b	Madarpakkam	18	1	....	....	149	7	....	....	1	....	17	....	9	....	61	6	484	679
73	331 b/b	Madarpakkam	3	....	....	....	644	15	11	2	....	....	98	10	8	....	82	7	733	1,575
74	337	Pallavada	12	2	....	....	8	....	8	....	2	....	5	5	4	....	21	10	213	439
75	339	Manellore	10	7	....	....	330	12	10	1	8	....	51	13	8	9	70	....	611	1,271
76	342	Poovalambedu	5	....	....	....	4	....	2	....	5	1	4	....	6	....	14	4	160	318
77	343	Periapuliyur	1	....	....	....	2	....	1	....	....	....	1	....	1	....	11	....	131	280
78	344	Panchalai	....	....	....	....	....	....	....	....	....	....	....	....	....	....	15	....	132	384
79	347	Chithoornatham	....	....	....	....	20	....	....	....	....	....	....	....	....	....	1	....	89	185
80	353	Vaniamallee	....	....	....	....	4	....	1	....	....	....	....	....	6	....	12	3	119	218
81	374	Eguvarpalayam	3	....	....	....	14	....	8	....	....	....	....	....	82	....	63	9	571	1,120
82	377	Sanaputhur	....	....	....	....	2	....	....	....	2	....	12	....	1	....	15	4	382	665
83	380	Soorapoondi	....	....	....	....	5	3	2	....	....	....	1	....	1	....	14	....	180	369
84	384	Edur	1	....	....	....	13	1	13	....	....	....	1	1	1	....	17	1	418	758
85	388	Kannambakkam	13	....	....	....	2	....	....	....	....	....	6	3	58	....	8	8	141	272
86	391 a/c	Arambakkam	420	8	....	....	174	23	33	1	....	....	1	1	....	....	76	18	885	1,991
87	391 b/c	Arambakkam	41	22	....	....	7	4	7	....	10	....	166	15	45	1	12	1	291	706
88	391 c/c	Arambakkam	10	3	....	....	....	....	1	....	1	....	37	15	1	....	1	....	74	143
89	392	Egumadurai	....	....	....	....	....	....	....	....	....	....	....	....	2	....	....	1	111	245
90	396	Naiducuppam	20	3	1	....	1	2	....	....	....	....	....	....	....	....	2	1	84	198
91	398	Poovalai Jagir	15	1	....	....	26	2	8	....	1	....	2	....	....	....	5	1	100	226
		TALUK TOTAL	1,017	100	214	11	2,172	182	835	16	3	....	6	2	3	....	1	....	....	....
											160	7	1,461	218	788	13	1,687	288	21,793	43,706

Area figures for village and town areas are those supplied by the Assistant Director of Survey & Land Records of the istrict concerned (in consultation with the Tahsildars of the Taluks concerned) and Local bodies respectively. The total of the ea figures of the village and town areas will not tally with the taluk figures furnished by the Director of Land Records because luk area given by the Director of Land Records takes into account hills, forests, rivers etc., whereas village and town area ay not include the same.

FOOT NOTE

L. C. Nos.	1 to 121, 123 to 131, 143 b/c, 147 to 179, 182 to 189, 207, 208 a/c, 209 to 224, 245 to 252 and 309 to 313	Refer Ponneri Taluk
L. C. Nos.	253 to 282, 285 to 288, 302, 303, 305 to 308, 314 to 320, 322 to 330, 355 to 372, 383, 389 and 393.	Transferred to Andhra Pradesh
L. C. Nos.	142 and 146	Clubbed with L. C. No. 122
L. C. Nos.	144 and 190	Clubbed with L. C. No. 143
L. C. Nos.	332, 334 to 336 and 341	Clubbed with L. C. No. 331
L. C. Nos.	375, 378, 379, 386 and 387	Clubbed with L. C. No. 377
L. C. Nos.	333 and 394	Clubbed with L. C. No. 392
L. C. Nos.	373 and 376	Clubbed with L. C. No. 374
L. C. Nos.	345, 346 and 354	Clubbed with L. C. No. 353
L. C. No.	145	Clubbed with L. C. No. 147
L. C. Nos.	180 and 181	Clubbed with L. C. No. 208
L. C. No.	296	Clubbed with L. C. No. 294
L. C. No.	338	Clubbed with L. C. No. 337
L. C. No.	340	Clubbed with L. C. No. 339
L. C. No.	348	Clubbed with L. C. No. 347
L. C. Nos.	349 to 352	Clubbed with L. C. No. 344
L. C. Nos.	381 and 382	Clubbed with L. C. No. 380
L. C. No.	385	Clubbed with L. C. No. 384
L. C. No.	395	Clubbed with L. C. No. 391
L. C. No.	397	Clubbed with L. C. No. 396
L. C. No.	390	Clubbed with L. C. No. 388

APPENDIX

STATEMENT SHOWING A LIST OF REVENUE VILLAGES FORMING PART OF PANCHAYATS

1. GUMMIDIPUNDI TALUK

Location Code No.	Name of Village	Name of Panchayat in which included with alphabetical indications for the total segment	Cross reference for the other segment / segments of the Panchayat
(1)	(2)	(3)	(4)
122 b/c	Puduvayal	Kilmudalembedu b/b	143 a/c for a/b
132	Palavakkam	Palavakkam a/b	139 for b/b
136	Erukkuvoy	Erukkuvoy a/d	137 for b/d 138 for c/d 193 for d/d
137	Serpedu	Erukkuvoy b/d	136 for a/d 138 for c/d 193 for d/d
138	Manali	Erukkuvoy c/d	136 for a/d 137 for b/d 193 for d/d
139	Kanlur	Palavakkam b/b	132 for a/b
143 a/c	Kilmudalambedu	Kilmudalambedu a/b	122 b/c for b/b
193	Chinnapuliyur	Erukkuvoy d/d	136 for a/d 137 for b/d 138 for c/d
194	Amirthamangalam	Poovalambedu c/c	342 for a/c 353 for b/c
196	Chinthalacuppam	Pudu Gummidipundi d/d	199 for a/d 197 for b/d 198 for c/d
197	Karumbukuppam	Pudu Gummidipundi b/d	199 for a/d 198 for c/d 196 for d/d
198	Paleswaramkandigai	Pudu Gummidipundi c/d	199 for a/d 197 for b/d 196 for d/d
199	Pudu Gummidipundi	Pudu Gummidipundi a/d	197 for b/d 198 for c/d 196 for d/d
200	Verkadu	Kuruvattucheri c/c	201 for b/c 202 for a/c
201	Nangapallam	Kuruvattucheri b/c	200 for c/c 202 for a/c
202	Kuruvattucheri	Kuruvattucheri a/c	200 for c/c 201 for b/c
204	Chinnasoliambakkam	Enadimelpakkam b/c	206 for a/c 205 for c/c
205	Periasoliambakkam	Enadimelpakkam c/c	206 for a/c 204 for b/c
206	Enadimelpakkam	Enadimelpakkam a/c	204 for b/c 205 for c/c
208 b/c	Ayanallur	Arasu c/d	Panchayat in Ponneri Taluk
225	Kuruviagaram	Rettambedu b/b	226 for a/b
226	Rettambedu	Rettambedu a/b	225 for b/b

Location Code No.	Name of Village	Name of Panchayat in which included with alphabetical indications for the total segment		Cross reference for the other segment / segments of the Panchayat
(1)	(2)	(3)		(4)
228	Mangavaram	Mangavaram	a/b	229 for b/b
229	Appavaram	Mangavaram	b/b	228 for a/b
230	Sennavaram	Melakalani	b/b	244 for a/b
235	Thurapallam	Periaobalapuram	c/c	239 for a/c 237 for b/c
237	Chinnaobalapuram	Periaobalapuram	b/c	239 for a/c 235 for c/c
239	Periaobalapuram	Periaobalapuram	a/c	237 for b/c 235 for c/c
244	Melakalani	Melakalani	a/b	230 for b/b
290	Budur	Budur	a/c	291 for b/c 321 for c/c
291	Vanarasikuppam	Budur	b/c	290 for a/c 321 for c/c
294	Thervoy	Thervoy	a/b	295 for b/b
295	Madhavaram	Thervoy	b/b	294 for a/b
299	Venkuzhi	Nelvoy	c/c	300 for a/c 301 for b/c
300	Nelvoy	Nelvoy	a/c	299 for c/c 301 for b/c
301	Paleswaram	Nelvoy	b/c	300 for a/c 299 for c/c
321	Dharkasthu Kandigai	Budur	c/c	290 for a/c 291 for b/c
342	Poovalambedu	Poovalambedu	a/c	353 for b/c 194 for c/c
343	Periapuliyur	Periapuliyur	a/b	344 for b/b
344	Panchalai	Periapuliyur	b/b	343 for a/b
347	Chithoornatham	Eguvarpalayam	a/b	374 for b/b
353	Vaniamallee	Poovalambedu	b/c	342 for a/c 194 for c/c
374	Eguvarpalayam	Eguvarpalayam	b/b	347 for a/b
391 c/c	Arambakkam	Poovalai Jagir	b/b	398 for a/b
392	Egumadurai	Egumadurai	a/b	396 for b/b
396	Naiducuppam	Egumadurai	b/b	392 for a/b
398	Poovalai Jagir	Poovalai Jagir	a/b	391 c/c for b/b

2. Ponneri Taluk

மறுவாழ்வு இயக்குநர் அ
21 ஆக 19
சென்னை-600 005

ERRATA

TO

PART X-B—DISTRICT CENSUS HAND BOOK, 1971

PRIMARY CENSUS ABSTRACT.

CHINGLEPUT DISTRICT—VOLUME I.

Page number.	*Description.*	*Column number.*	*For.*	*Read.*
(1)	(2)	(3)	(4)	(5)
47	75. Perungiri ..	13	13	31
51	143 b/c. Thiruppair ..	17	11	13
52	143 b/c. Thiruppair ..	25	42	40
56	187 Kilikodi ..	27	1	4
	HNB/E.B. No.			
71	Ponneri (P) 11th Ward total ..	15	197	187
71	Arni (P) 3/333 total ..	15	73	173
71	Do. 5th Ward total ..	19	176	175
71	Do. Do. ..	20	105	106
75	Do. 11/342 ..	12	63	60
94	297. Uthukottai ..	4	1,047	1,142
94	301. Palavakkam ..	4	367	372
118	107. Vengal ..	4	782	783
119	124. Punnapakkam ..	13	270	271
123	135. Alikuli ..	16	19	14
123	115. Vishnuvakkam ..	17	187	87
143	Tiruvallur (M) HNB/EB No. IX/32	37	176	174
164	Proddaturpet (P) Do. IX Ward total ..	5	158	159
165	Do. Do. XII/178 ..	13	195	185
167	Do. Do. X/175 ..	34	..	1
178	84 a/b. Agoor ..	6	1,579	1,597
219	115 a/c. Mevalurkuppam ..	30	1	Nil
250	Avadi (T.S.) HNB/EB. No. VI/403 ..	4	38	133
250	Do. Do. VI Part total ..	4	89	189
250	Do. Do. X/415 Do. ..	4	50	59
250	Do. Do. X/415 Do. ..	5	75	84
254	Do. Do. X/III/423 ..	4	61	261
254	Do. Do. ..	5	83	283
254	Do. Do. XIII part total	4	210	551
254	Do. Do. Do. ..	5	232	573
254	Do. Do. III/551 part total ..	4	233	333
254	Do. Do. Do. ..	5	233	473
254	Avadi (T.S.) HNB/EB. No. II/553 ..	5	242	365
254	Do. part total ..	5	306	429
254	Do. HNB/EB. No. I/556 ..	5	168	238
254	Do. I ward part total ..	5	335	335
254	Do. VII/561 ..	5	146	196
254	Do. VIIth ward part total ..	5	425	475
255	Do. II/557 total ..	9	171	172
255	Do. VIIth ward part total ..	9	24	74
255	Do. Do. ..	10	07	70
255	Do. HNB/EB. No. 1/535 ..	13	290	270
255	Do. IInd ward part total ..	14	223	228
255	Do. IV/552 (part) total ..	15	88	38
255	Avadi (T S.) HNB/EB. No. 1/555 ..	15	192	199
255	Do. Do. II/557 ..	14	84	34
255	Do. Do. III/558 part total ..	15	116	126

Page number.	Description.	Column number.	For.	Read.
(1)	(2)	(3)	(4)	(5)
255	Avadi (T.S.) HNB/EB.No. II/553 ..	19	19	91
255	Do. Do. III/551 .. part total	20	Blank	..
256	Do. Do. XI part total..	25	Blank	3
256	Do. Do. III/540 .. part total	28	1	..
257	Do. Do. III/539 .. part total	27	Blank	3
257	Do. Do. XIII part total	34	Blank	3
262	Nemilicheri (P) HNB/EB. No. III/561 total ..	7	168	163
262	Do. Do. IV/435 ..	7	228	278
262	Tiruninravur HNB/EB. No. IInd .. ward total	6	781	787
267	Do. Do. IV/441 total ..	13	265	256
267	Do. Do. VII/446 ..	13	483	413
267	Do. Do. Town total ..	13	2,411	2,414
267	Do. Do. VI/444 ..	14	109	149
267	Do. Do. VI/445 ..	15	5	55
267	Do. Do. IV/441	16	28	13
267	Do. Do. Town total ..	16	724	224
267	Melmanamedu (P) HNB/EB.No.III/565	9	9	96
267	Do. Do. I/451 ..	17	20	28
267	Melmanamedu (P) .. HNB/EB No. III/565	16	31	63
267	Do. Do. III/565 ..	17	31	34
267	Do. Do. Town total ..	16	68	248
267	Thirumazhisai (P) .. HNB/EB. No. VI/463	9	458	468
269	Do. Do. VI/457 ..	29	4	8
269	Do. Do. IX/462 ..	37	15	157
271	Do. Do. V/458 total ..	15	281	282
273	Poovirundhavalli (P) HNB/EB. No. II/417 total	38	445	545
273	Do. Do. Vth ward total ..	37	325	225
274	Do. Do. VIIth ward total ..	7	1,105	556
274	Do. town total ..	8	8,961	8,795
270	(Figures for Col. Nos. 6, 7 and 8 should be read in 1/478 before I part total) ..	(part total)		..
274	Sennirkuppam (P) Ist ward total ..	6	1,358	1,368
274	Do. I/509 ..	7	378	387
274	Kattukuppam town total ..	3	..	2, 53
274	Sennirkuppam (P) Ist total ..	8	682	686
275	Poovirundhavalli (P) XIV/501	15	395	415
277	Kattupakkam (P) V/506 ..	33	4	1
282	Kunrathur (P) V/535 total ..	5	54	100
282	Do. IVth ward total ..	5	118	193
282	Do. Do. ..	6	922	912
283	Do IV/534 ..	19	32	23

PONNERI TALUK

CHINGLEPUT DISTRICT

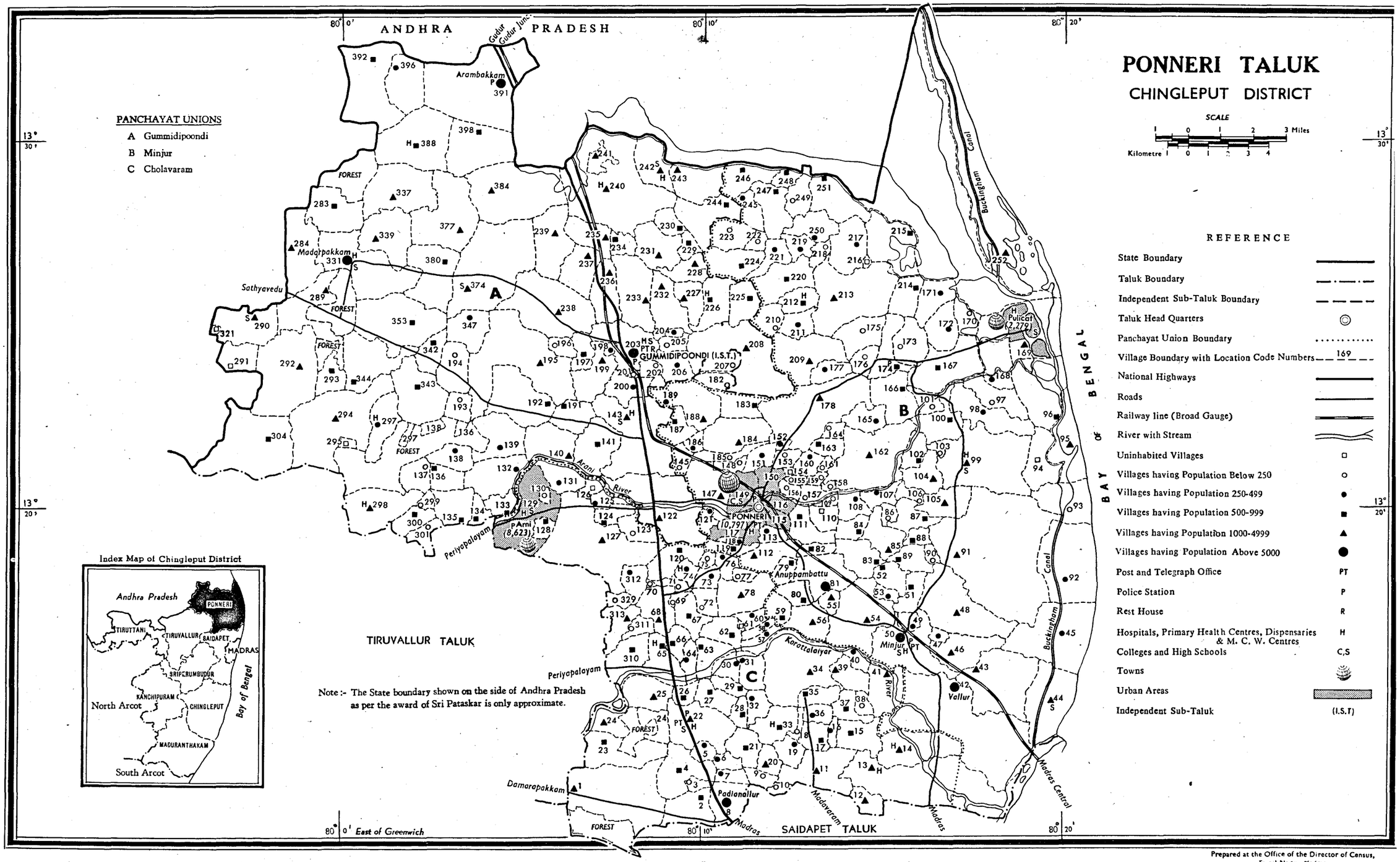

Prepared at the Office of the Director of Census, Tamil Nadu, Madras.

ALPHABETICAL LIST OF VILLAGES

2. PONNERI TALUK

Sl. No. (1)	Name of Village (2)	L. C. No. 1971 (3)	L. C. No. 1961 (4)
1.	Adambakkam	329	124
2.	Agaram	219	36*
3.	Agaram	156	106*
4.	Aladu	111	138*
5.	Alamathi	1	66
6.	Alinjivakkam	65	128*
7.	Amur	78	132*
8.	Anamalaicheri	215	34*
9.	Andarkuppam	74	130*
10.	Andarmadam	168	98*
11.	Andavoyal	207	39*
12.	Angadu	21	171*
13.	Annoppambattu	81	155*
14.	Appalavaram	182	39*
15.	Arani	Non-city Urban II	118, 119
16.	Arasur	183	39*
17.	Ariyanvoyal	49	152
18.	Arumandai	17	179
19.	Aruvakkam	161	106*
20.	Asanabudur	165	96*
21.	Athamanjeri	104	103*
22.	Athipattu	43	147*
23.	Athipedu	66	128*
24.	Athireyamangalam	79	138*
25.	Athur	25	164
26.	Attamthangal	2	167
27.	Avoor	209	38*
28.	Avurivakkam	171	32*
29.	Ayanallure	208 a/c	40
30.	Bandikavanoor	310	127
31.	Budur	33	174*
32.	Chellapillayarkuppam	69	131*
33.	Chinnakavanam	NCU I	136*
34.	Chinnambedu	127	122
35.	Chinna Mullavoyal	38	182
36.	Chinnaveppathur	216	34*
37.	Devadanam	83	139*
38.	Devaranjeri	155	106*
39.	Devambettu	221	36*
40.	Duranallur	123	112

Sl. No. (1)	Name of Village (2)	L. C. No. 1971 (3)	L. C. No. 1961. (4)
41.	Ebrapuram	94	162
42.	Edayanchavadi	12	192
43.	Elavambedu	80	156*
44.	Eliambedu	147	108*
45.	Ennur	44	146
46.	Eriapillaiyarkuppam	106	142*
47.	Erusivan	160	106*
48.	Ernapurcheri	101	102*
49.	Ernavakkam	311	100
50.	Gengayadikuppam	58	132*
51.	Girudalapuram	32	173*
52.	Gunduvancheri	151	107*
53.	Illupakkam	211	38*
54.	Inam Agaram	62	128*
55.	Injur	245	27
56.	Irulipattu	64	128*
57.	Jaganathapuram	63	128*
58.	Kadamanjeri	88	142*
59.	Kadapakkam	98	98*
60.	Kalanji	93	145*
61.	Kallur	251	29*
62.	Kalpakkam	51	150*
63.	Kanagavallipuram	148	107*
64.	Kanagambakkam	145	108*
65.	Kanavanthurai	170	32*
66.	Kandigai	18	174*
67.	Kandigai	70	129*
68.	Kangani Medu	222	27*
69.	Kaniyambakkam	85	140
70.	Kanjivayal	176	33*
71.	Karanodai	26	163
72.	Karimanel	252	30
73.	Karungali	95	99*
74.	Kattavur	184	94*
75.	Kattupalli	92	145*
76.	Kattur	99	101
77.	Keerapakkam	249	29*
78.	Kilikodi	187	93
79.	Kilameni	312	125
80.	Kodipallam	16	180

Sl. No. (1)	Name of Village (2)	L. C. No. 1971 (3)	L. C. No. 1961 (4)
81.	Kodur	119	134
82.	Kollati	47	151
83.	Kolathur	108	104*
84.	Kollur	186	108*
85.	Kolur	213	35
86.	Kottaikuppam	169 b/b	31*
87.	Kovanthangal	154	106*
88.	Krishnapuram	118	136*
89.	Kudinelvoyal	218	36*
90.	Kudaraipallam	57	132*
91.	Kumaranjeri	210	37*
92.	Kumarasirulpakkam	84	139*
93.	Kummanur	20	175
94.	Lashmipuram	157	106*
95.	Lingapaiyanpettai	158	105*
96.	Lingasamudram	109	104*
97.	Madavaram	130	117
98.	Madhavaram	73	131*
99.	Madimaikandigai	163	96*
100.	Madiyur	40	186*
101.	Mafuskkanpet	35	185
102.	Malivakkam	60	132*
103.	Malliankuppam	128	121
104.	Manipuram	107	104*
105.	Mangadu	248	29*
106.	Marambedu	19	174*
107.	Mathravedu	159	106*
108.	Medur	178	95
109.	Melsinglimedu	10	177
110.	Merattur	89	141*
111.	Minjur	50	153
112.	Murchambedu	55	157
113.	Nallur	4	169
114.	Nalur	54	154
115.	Nandiambakkam	46	148
116.	Natham	313	123
117.	Nayar	34	158
118.	Neduvarambakkam	67	131*
119.	Neidavoyal	48	149
120.	Nerkundram	31	159

Sl. No (1)	Name of the Village (2)	L. C. No. 1971 (3)	L. C. No. 1961 (4)
121.	New Erumaivettipalayam	24	165*
122.	Old Erumaivettipalayam	23	165*
123.	Onbakkam	173	33*
124.	Orakkadu	28	173*
125.	Padianallur	8	170
126.	Pakkam	172	32
127.	Pallambakkam	185	108*
128.	Panapakkam	212	37*
129.	Panjetti	68	129
130.	Pannivakkam	7	171*
131.	Paranambedu	189	92
132.	Parukkipattu	153	107*
133.	Peravallur	120	130*
134.	Periakarumbedu	220	37*
135.	Peria Mullavoyal	37	182
136.	Peria Veppathur	217	34*
137.	Perumbedu	162 a/b, b/b	105*
138.	Perungavoor	11	178
139.	Perungiri	75	130*
140.	Piralayambakkam	167	97
141.	Pondavakkam	131	116
142.	Ponneri	NCU I	136*
143.	Poongulam	246	27
144.	Poovani	175	35*
145.	Puduppakkam	36	841
146.	Pulicut	NCU III	31*
147.	Pulidivakkam	45	147
148.	Pulikulam	82	138*
149.	Puthagaram	61	132*
150.	Sayanavaram	76	133
151.	Seemapuram	41	187
152.	Seganyam	224	43*
153.	Sekkanjeri	30	160
154.	Seliambedu	247	28
155.	Sembulivaram	5	171*
156.	Sennivakkam	72	131*
157.	Sevittupanpakkam	125	114
158.	Sholavaram	22	172
159.	Sirrulappancheri	103	102*
160.	Sirulapakkam	214	34*

Sl. No. (1)	Name of the Village (2)	L. C. No. 1971 (3)	L. C. No. 1961 (4)
161.	Siruniyam	6	171*
162.	Sirupalaverkadu	97	98
163.	Siruvakkam	59	156*
164.	Sirivelur	86	142*
165.	Sivapuram	110	138*
166.	Somanjeri	102	103*
167.	Sombattu	188	94*
168.	Soorapattu	29	161
169.	Sothupakkam	9	176
170.	Sothuperumbedu	27	162
171.	Soundapuram	126	115
172.	Thadaperumbakkam	112	137*
173.	Thangalperumbulam	96	99*
174.	Thatchur	71	129*
175.	Thathamanji	100	102*
176.	Thinaipakkam	90	147
177.	Thirunilai	15	181
178.	Thirupalaivanam	174	33*
179.	Thiruppair	143 b/c	90
180.	Thiruvelloyal	105	143
181.	Thiruvengadapuram	113	137*
182.	Thottakadu	52	141*
183.	Umipedu	223	43*
184.	Uppalam	152	107*
185.	Uppunelvoyal	250	36*
186.	Vadakanallur	124	113
187.	Vadakupattu	77	132*
188.	Vairavamkuppam	121	130*
189.	Vallur	42 a/c, b/c, c/c	188, 189
190.	Valudigai Medu	39	186*
191.	Vanipakkam	56	157*
192.	Veerangivedu	164	96*
193.	Vellambakkam	53	150*
194.	Vellivoyal	14 a/b, b/b	190
195.	Velur	87	142*
196.	Vembedu	177	38*
197.	Venjivakkam	166	96*
198.	Vichoor	13	191
199.	Vijayanallur	3	168
200.	Voyalur	91	144

* During 1971 Census, these L. C. units have been assinged more than one L. C. Number.

VILLAGEWISE PRIMARY CENSUS ABSTRACT

2. PONNERI

TALUK

Serial No.	Location Code No.	Name of Village	Area of Village in Hectares	Occupied Residential Houses	No. of Households	Total Population including Institutional & Houseless Population			Scheduled Castes		Scheduled Tribes		Literate and Educated Persons		WORKERS: Total Workers (i-ix)		WORKERS: I Cultivators		WORKERS: II Agricultural Labourers	
						P	M	F	M	F	M	F	M	F	M	F	M	F	M	F
(0)	(1)	(2)	(3)	(4)	(5)	(6)	(7)	(8)	(9)	(10)	(11)	(12)	(13)	(14)	(15)	(16)	(17)	(18)	(19)	(20)
1	1	Alamathi	1189.28	387	410	1,935	1,010	925	349	294	31	35	415	179	566	73	130	5	224	48
2	2	Attamthangal	354.18	160	181	854	435	419	....	...	....	....	200	90	244	132	37	19	136	104
3	3	Vijayanallur	62.74	31	31	144	75	69	73	67	....	....	37	15	45	36	3	2	33	34
4	4	Nallur	486.95	144	144	723	383	340	....	...	....	....	159	60	212	3	137	....	26	2
5	5	Sembulivaram	92.55	103	103	458	219	239	...	...	....	....	64	33	137	1	125	....	1	....
6	6	Siruniyam	104.69	106	106	496	257	239	164	167	....	....	110	37	152	50	53	....	89	50
7	7	Pannivakkam	452.41	67	67	316	159	157	60	66	....	....	14	5	96	47	10	....	86	47
8	8	Padianallur		1,416	1,421	6,945	3,606	3,339	179	158	11	10	2,232	1,989	1,726	88	122	9	368	26
9	9	Sothupakkam	125.18	36	36	169	85	84	31	33	....	....	45	19	52	6	6	....	35	6
10	10	Melsinglimedu	52.51	3	3	10	3	7	...	...	....	....	1	....	2	1	....	....	2	1
11	11	Perungavoor	607.12	342	378	1,618	782	836	136	139	....	....	248	76	424	179	237	5	152	174
12	12	Edayanchavadi	842.57	499	562	2,934	1,585	1,349	292	274	....	....	797	222	848	130	288	9	195	79
13	13	Vichoor	716.99	555	571	2,721	1,399	1,322	930	878	....	....	488	432	800	350	160	27	505	316
14	14a/b	Vellivoyal	537.44	179	184	902	444	458	333	352	....	....	131	58	261	67	35	....	209	66
15	14 b/b	Vellivoyal		166	178	861	415	446	232	241	2	3	202	94	245	71	45	1	148	68
16	15	Thirunilai	291.00	146	151	751	387	364	133	134	4	9	174	58	193	25	17	4	160	20
17	16	Kodipallam	53.07	75	75	335	160	175	129	141	....	....	64	15	101	52	50	5	44	47
18	17	Arumandai	176.17	125	125	580	294	286	75	71	12	18	166	61	189	25	130	3	30	22
19	18	Kandigai	32.37	22	23	116	61	55	....	....	....	....	44	22	35	4	26	3	4	1
20	19	Marambedu	152.24	99	106	476	225	251	5	3	2	2	112	61	130	31	46	1	70	28
21	20	Kummanur	136.93	208	208	1,034	524	510	497	482	....	....	214	90	286	126	37	3	180	118
22	21	Angadu	232.56	113	113	533	267	266	105	102	....	....	104	56	163	60	45	6	84	54
23	22	Sholavaram	597.24	685	730	3,403	1,727	1,676	663	705	....	....	976	473	1,017	149	137	....	439	117
24	23	Old Erumaivettipalayam	470.76	165	165	815	400	415	165	164	....	....	188	52	206	17	108	3	63	14
25	24	New Erumaivettipadayam	242.64	209	209	1,008	494	514	75	93	14	10	163	65	322	110	43	....	185	103
26	25	Athur	377.93	283	284	1,226	622	604	280	280	31	37	135	105	374	137	99	4	198	131
27	26	Karanodai	136.43	191	218	980	552	428	129	114	10	13	351	123	317	1	49	....	82	....
28	27	Sothuperumbedu	125.13	182	183	854	446	408	119	116	3	3	186	77	235	38	77	3	86	10
29	28	Orakkadu	115.34	156	160	680	365	315	119	132	23	21	188	60	219	31	43	4	18	1
30	29	Soorapattu	92.65	109	109	517	265	252	122	143	....	....	20	4	150	129	16	....	124	124
31	30	Sekkanjeri	123.16	71	71	294	144	150	63	64	....	....	4	....	90	82	22	....	67	82
32	31	Nerkundram	211.10	114	114	471	234	237	47	52	....	....	98	42	133	33	63	2	50	28
33	32	Girudalapuram	149.31	93	93	428	215	213	144	147	16	15	22	4	138	10	56	....	76	10
34	33	Budur	332.85	182	182	918	478	440	242	226	6	6	180	103	304	15	92	3	162	5

VILLAGEWISE PRIMARY CENSUS ABSTRACT—cont.

2. PONNERI TALUK

Serial No.	Location Code No.	Name of Village	WORKERS III Livestock, Forestry, Fishing, Hunting, Plantations, Orchards & Allied activities		IV Mining and Quarrying		(V) Manufacturing, Processing, Servicing and Repairs (a) Household Industry		(b) Other than Household Industry		VI Construction		VII Trade and Commerce		VIII Transport, Storage & Communications		IX Other Services		X Non-workers	
			M	F	M	F	M	F	M	F	M	F	M	F	M	F	M	F	M	F
			(21)	(22)	(23)	(24)	(25)	(26)	(27)	(28)	(29)	(30)	(31)	(32)	(33)	(34)	(35)	(36)	(37)	(38)
1	1	Alamathi	66	3	....	....	12	2	22	....	4	1	18	6	14	1	76	7	444	852
2	2	Attamthangal	3	3	....	....	1	....	16	....	9	1	9	....	20	....	13	5	191	287
3	3	Vijayanallur	....	....	....	....	....	....	4	....	....	....	2	....	2	....	1	....	30	33
4	4	Nallur	14	....	....	....	2	1	8	....	....	....	5	....	7	....	13	....	171	337
5	5	Sembulivaram	....	....	....	....	....	....	2	....	....	....	5	....	1	....	3	1	82	238
6	6	Siruniyam	....	....	....	....	....	....	2	—	2	....	1	....	....	....	5	....	105	189
7	7	Pannivakkam	....	....	....	....	....	....	....	....	....	....	....	....	....	....	....	....	63	110
8	8	Padianallur	10	....	....	....	53	20	290	3	138	3	183	8	273	1	289	18	1,880	3,251
9	9	Sothupakkam	....	....	....	....	....	....	7	....	....	....	....	....	....	....	4	....	33	78
10	10	Melsinglimedu	....	....	....	....	....	....	....	....	....	....	....	....	....	....	....	....	1	6
11	11	Perungavoor	....	....	....	....	5	....	6	....	....	....	9	....	1	....	14	....	358	657
12	12	Edayanchavadi	18	2	....	....	13	....	204	22	7	....	81	14	3	....	39	4	737	1,219
13	13	Vichoor	13	....	....	....	....	....	67	....	2	....	16	2	7	....	30	5	599	972
14	14 a/b	Vellivoyal	....	....	....	....	....	....	9	....	1	....	....	1	1	....	6	....	183	391
15	14 b/b	Vellivoyal	....	....	....	....	1	....	27	1	....	....	11	....	3	....	10	1	170	375
16	15	Thirunilai	....	....	....	....	....	....	3	....	....	....	1	1	2	....	10	....	194	339
17	16	Kodipallam	....	....	....	....	....	....	....	....	....	....	1	....	....	....	6	....	59	123
18	17	Arumandai	....	....	....	....	....	....	8	....	....	....	8	....	1	....	12	....	105	261
19	18	Kandigai	....	....	....	....	....	....	....	....	....	....	....	....	....	....	5	....	26	51
20	19	Marambedu	....	....	....	....	8	....	1	....	....	....	2	1	1	....	2	1	95	220
21	20	Kummanur	....	....	....	....	....	....	39	4	....	....	9	....	5	....	16	1	238	384
22	21	Angadu	....	....	....	....	11	....	9	....	....	....	6	....	3	....	5	....	104	206
23	22	Sholavaram	7	1	....	....	30	3	88	2	11	....	103	5	51	....	151	21	710	1,527
24	23	Old Erumaivettipalayam	1	....	....	....	2	....	23	....	....	....	2	....	3	....	4	....	194	398
25	24	New Erumaivettipalayam	15	2	....	....	4	1	6	....	7	....	41	1	2	....	19	3	172	404
26	25	Athur	10	....	....	....	8	....	21	1	4	....	15	....	3	....	16	1	248	467
27	26	Karanodai	2	....	....	....	12	....	26	....	18	....	90	1	12	....	26	....	235	427
28	27	Sothuperumbedu	3	....	....	....	8	....	11	1	....	....	6	1	....	....	44	23	211	370
29	28	Orakkadu	1	....	....	....	....	1	80	10	1	....	10	....	4	....	62	15	146	284
30	29	Soorapattu	1	....	....	....	1	....	....	5	....	....	2	....	....	....	6	....	115	123
31	30	Sekkanjeri	....	....	....	....	....	....	....	....	....	....	....	....	....	....	1	....	54	68
32	31	Nerkundram	....	....	....	....	2	....	3	....	....	....	3	....	....	....	12	3	101	204
33	32	Girudalapuram	1	....	....	....	....	....	5	....	....	....	....	....	....	....	....	....	77	203
34	33	Budur	4	....	....	....	3	....	9	....	....	....	13	1	3	....	18	6	174	425

VILLAGEWISE PRIMARY CENSUS ABSTRACT—cont.

2. PONNERI

Serial No.	Location Code No.	Name of Village	Area of village in Hectares	Occupied Residential Houses	No. of Households	Total Population including Institutional & Houseless Population			Scheduled Castes		Scheduled Tribes		Literate and Educated Persons		WORKERS: Total Workers (i-ix)		WORKERS: I Cultivators		WORKERS: II Agricultural Labourers	
						P	M	F	M	F	M	F	M	F	M	F	M	F	M	F
(0)	(1)	(2)	(3)	(4)	(5)	(6)	(7)	(8)	(9)	(10)	(11)	(12)	(13)	(14)	(15)	(16)	(17)	(18)	(19)	(20)
35	34	Nayar	1,031.73	603	616	2,966	1,504	1,462	608	552	6	12	574	276	964	183	423	31	419	142
36	35	Mafuskkanpet	160.05	180	180	785	388	397	185	173	....	....	122	64	221	10	125	1	78	8
37	36	Pudupakkam	126.46	87	87	374	184	190	58	65	....	....	81	20	123	14	71	....	43	14
38	37	Peria Mullavoyal	185.30	151	151	677	351	326	136	118	....	....	156	57	228	52	121	3	94	46
39	38	Chinna Mullavoyal	81.31	8	8	41	21	20	21	20	....	....	3	5	16	....	15	....	1	....
40	39	Valudigai Medu	221.14	197	197	1,015	513	502	423	420	....	....	97	20	310	188	82	....	212	186
41	40	Madiyur	94.43	45	46	270	144	126	3	....	....	....	34	13	81	1	....	....	78	....
42	41	Seemapuram	365.66	277	277	1,436	743	693	367	329	....	....	320	132	456	4	123	....	264	3
43	42 a/c	Vallur	1955.43	435	438	2,255	1,156	1,099	1,129	1,070	....	....	390	172	651	408	21	5	328	292
44	42 b/c	Vallur		478	479	2,149	1,103	1,046	572	519	13	8	523	189	724	124	299	7	317	116
45	42 c/c	Vallur		171	171	973	514	459	473	417	....	....	254	84	248	6	23	....	99	5
46	43	Athipattu	914.89	492	524	2,534	1,365	1,169	715	603	13	31	847	339	739	42	198	9	236	29
47	44	Ennur	674.73	264	265	1,338	670	668	149	170	....	....	325	138	368	6	58	....	23	....
48	45	Pulidivakkam	1,035.16	83	83	323	175	148	30	26	10	7	71	23	93	....	19	....	43	....
49	46	Nandiambakkam	415.85	334	350	1,766	866	900	291	297	....	....	389	191	481	318	108	....	234	314
50	47	Kollati	49.55	58	59	278	155	123	155	123	....	....	48	9	87	2	22	1	55	1
51	48	Neidavoyal	901.99	710	714	3,610	1,865	1,745	1,191	1,096	....	....	784	314	1,092	136	198	5	702	127
52	49	Ariyanvoyal	89.57	84	85	424	230	194	9	3	....	....	161	70	105	3	7	....	....	....
53	50	Minjur	723.46	1,318	1,376	6,541	3,369	3,172	939	929	....	....	2,265	1,257	1,301	165	179	3	425	89
54	51	Kalpakkam	180.58	111	115	548	288	260	....	....	....	....	188	78	151	8	35	....	69	6
55	52	Thottakadu	185.78	128	128	505	244	261	167	182	....	....	53	17	161	25	65	....	81	25
56	53	Vellambakkam	69.69	65	65	274	137	137	60	48	....	....	63	14	88	39	40	....	35	39
57	54	Nalur	818.71	676	682	3,333	1,733	1,600	228	216	18	18	700	227	1,027	456	226	11	497	416
58	55	Murchambedu	81.01	206	209	1,098	543	555	4	3	....	....	207	105	338	128	58	....	184	121
59	56	Vanipakkam	324.57	262	262	1,152	572	580	183	193	....	....	180	75	346	235	58	2	255	231
60	57	Kudaraipallam	102.79	61	61	303	145	158	....	....	....	....	50	4	88	18	36	....	48	18
61	58	Gengayadikuppam	91.86	95	95	490	256	234	....	....	....	....	117	39	165	27	66	2	92	25
62	59	Siruvakkam	161.89	173	173	855	416	439	133	147	....	....	203	132	232	79	89	....	95	78
63	60	Malivakkam	248.99	68	68	325	166	159	40	29	....	....	76	16	108	9	60	....	41	8
64	61	Puthagaram	25.49	....	Uninhabited	....	....	....	....	....	....	....	....	Uninhabited		....	....	....	....	....
65	62	Inam Agaram	247 07	146	146	658	333	325	....	....	....	....	94	52	203	180	50	46	134	125
66	63	Jaganathapuram	248 68	177	185	834	413	421	....	....	....	....	202	67	256	83	149	17	87	66
67	64	Irulipattu	103.31	72	75	325	167	158	67	68	....	....	80	40	110	15	46	....	30	1
68	65	Alinjivakkam	139.89	110	129	588	314	274	19	23	16	17	208	101	187	19	82	2	32	8

VILLAGEWISE PRIMARY CENSUS ABSTRACT—cont.

2. PONNERI TALUK

Serial No.	Location Code No.	Name of Village	WORKERS III Livestock, Forestry, Fishing, Hunting, Plantations, Orchards, & Allied activities		IV Mining and Quarrying		(V) Manufacturing, Processing, Servicing and Repairs (a) Household Industry		(b) Other than Household Industry		VI Construction		VII Trade and Commerce		VIII Transport, Storage & Communications		IX Other Services		X Non-workers	
			M	F	M	F	M	F	M	F	M	F	M	F	M	F	M	F	M	F
			(21)	(22)	(23)	(24)	(25)	(26)	(27)	(28)	(29)	(30)	(31)	(32)	(33)	(34)	(35)	(36)	(37)	(38)
35	34	Nayar	13	....	....	....	10	....	19	....	2	....	18	4	6	1	54	5	540	1,279
36	35	Mafuskkanpet	....	....	....	....	2	1	1	...	....	....	7	....	....	....	8	....	167	387
37	36	Pudupakkam	1	....	....	....	3	....	1	...	....	....	....	....	....	....	4	....	61	176
38	37	Peria Mullavoyal	....	....	....	....	1	....	3	....	....	....	3	2	....	....	6	1	123	274
39	38	Chinna Mullavoyal	....	....	....	....	....	....	....	....	....	....	....	....	....	....	....	....	5	20
40	39	Valudigai Medu	....	....	....	....	1	....	3	...	....	....	3	....	1	....	8	2	203	314
41	40	Madiyur	...	...	....	....	....	....	....	....	....	....	....	....	....	....	3	1	63	125
42	41	Seemapuram	4	....	....	...	9	....	25	....	1	....	8	....	2	....	20	1	287	689
43	42 a/c	Vallur	1	....	....	....	19	40	188	13	61	17	9	34	6	....	18	7	505	691
44	42 b/c	Vallur	1	....	....	....	8	....	48	....	....	....	25	....	6	....	20	1	379	922
45	42 c/c	Vallur	....	....	....	....	4	....	88	....	1	....	3	....	2	....	28	1	266	453
46	43	Athipattu	2	....	....	....	3	....	191	1	5	....	28	....	21	....	55	3	626	1,127
47	44	Ennur	228	1	....	....	....	....	17	1	2	....	23	4	5	....	12	....	302	662
48	45	Pulidivakkam	....	....	....	....	8	....	14	....	....	....	6	....	....	....	3	....	82	148
49	46	Nandiambakkam	....	....	....	....	....	....	97	....	....	....	14	1	12	1	16	2	385	582
50	47	Kollati	....	....	....	....	....	....	8	....	....	....	1	....	....	....	1	....	68	121
51	48	Neidavoyal	....	....	....	....	16	....	102	1	5	....	17	....	12	....	40	3	773	1,609
52	49	Ariyanvoyal	4	....	....	....	2	....	10	....	1	....	39	2	9	....	33	1	125	191
53	50	Minjur	8	....	....	....	65	3	229	4	58	3	359	13	81	1	397	49	1,568	3,007
54	51	Kalpakkam	1	....	....	....	16	....	16	....	7	....	....	....	....	....	7	2	137	252
55	52	Thottakadu	1	....	....	....	1	....	3	....	....	....	3	....	2	....	5	....	83	236
56	53	Vellambakkam	....	....	....	....	....	....	4	....	....	....	....	....	3	....	6	....	49	98
57	54	Nalur	23	4	....	....	33	2	69	1	50	....	35	2	28	4	66	16	706	1,144
58	55	Murchambedu	1	....	....	....	2	....	16	....	....	....	35	....	15	....	27	7	205	427
59	56	Vanipakkam	1	....	....	....	5	1	12	....	....	....	6	....	4	....	5	1	226	345
60	57	Kudaraipallam	....	....	....	....	....	....	....	....	....	....	2	....	....	....	2	....	57	140
61	58	Gengayadikuppam	....	....	....	....	3	....	1	....	....	....	3	....	....	....	....	....	91	207
62	59	Siruvakkam	....	....	....	....	1	....	21	....	....	....	8	1	7	....	11	....	184	360
63	60	Malivakkam	....	....	....	....	1	....	1	....	....	....	1	....	....	....	4	1	58	150
64	61	Puthagaram	....	....	....	Uninhabited		....	....	....	....	....	....	....	....	Uninhabited		....	....	....
65	62	Inam Agaram	....	....	....	....	11	7	....	....	....	....	5	1	....	....	3	1	130	145
66	63	Jaganathapuram	....	....	....	....	6	....	4	....	1	....	3	....	2	....	4	....	157	338
67	64	Irulipattu	....	....	....	....	4	1	16	12	....	....	5	....	....	....	9	1	57	143
68	65	Alinjivakkam	1	....	....	....	9	....	22	....	4	....	17	4	1	....	19	5	127	255

VILLAGEWISE PRIMARY CENSUS ABSTRACT—cont.

TALUK 2. PONNERI

Serial No.	Location Code No.	Name of Village	Area of Village in Hectares	Occupied Residential Houses	No. of Households	Total Population including Institutional & Houseless Population			Scheduled Castes		Scheduled Tribes		Literate and Educated Persons		WORKERS: Total Workers (i-ix)		WORKERS: I Cultivators		WORKERS: II Agricultural Labourers	
						P	M	F	M	F	M	F	M	F	M	F	M	F	M	F
(0)	(1)	(2)	(3)	(4)	(5)	(6)	(7)	(8)	(9)	(10)	(11)	(12)	(13)	(14)	(15)	(16)	(17)	(18)	(19)	(20)
69	66	Athipedu	364·06	191	195	803	405	398	224	211	14	12	181	74	230	41	25	....	152	38
70	67	Neduvarambakkam	233·33	170	170	814	429	385	202	192	....	....	112	53	231	31	42	4	187	27
71	68	Panjetti	328·29	319	319	1,426	726	700	310	300	13	13	279	126	423	113	137	8	193	104
72	69	Chellipilliyarkuppam	41·37	3	3	12	7	5	....	....	....	....	5	2	4	....	4	....	....	....
73	70	Kandigai	32·78	4	4	16	9	7	....	....	....	....	6	3	5	....	4	....	....	....
74	71	Thatchur	80·50	54	54	231	117	114	....	....	....	....	48	17	63	20	10	....	34	20
75	72	Sennivakkam	152·97	38	38	144	67	77	17	23	....	....	33	24	42	4	17	....	24	3
76	73	Madhavaram	121·42	101	103	479	245	234	27	26	....	..	28	18	161	91	24	2	45	36
77	74	Andarkuppam	112·50	99	106	472	246	226	1	....	9	7	117	51	130	21	38	1	24	13
78	75	Perungiri	58·68	32	32	149	83	66	....	....	1	3	13	1	39	22	15	....	23	22
79	76	Sayanavaram	120·60	98	104	457	228	229	69	67	12	7	101	56	144	99	51	3	82	93
80	77	Vadakkupattu	57·87	50	51	204	109	95	....	....	19	12	35	5	65	14	32	3	29	11
81	78	Amur	500·46	237	253	1,144	585	559	213	195	1	1	335	142	319	37	125	10	131	17
82	79	Athireyamangalam	110·88	131	131	584	291	293	212	220	....	....	58	7	171	88	52	1	103	86
83	80	Elavambedu	161·47	188	188	817	416	401	53	56	2	2	234	117	234	13	88	2	69	3
84	81	Annoppambattu	435·14	424	429	2,037	1,030	1,007	314	311	....	....	425	187	568	110	119	12	233	93
85	82	Pulikulam	119·38	125	125	501	258	243	....	....	39	36	61	10	169	49	84	1	67	47
86	83	Devadanam	295·70	201	213	961	485	476	144	164	....	....	178	82	294	153	101	4	155	144
87	84	Kumarasirulpakkam	144·99	120	122	555	276	279	....	....	....	....	132	57	193	51	75	1	87	47
88	85	Kaniyambakkam	298·84	260	261	1,218	635	583	239	210	....	....	290	124	380	170	91	4	184	159
89	86	Sirivelur	64·10	39	44	222	120	102	23	15	....	....	64	25	75	....	36	....	35	....
90	87	Velur	251·01	140	146	716	358	358	195	199	1	4	137	73	213	3	41	2	150	....
91	88	Kadamanjeri	81.89	152	168	786	402	384	189	163	....	....	204	81	241	5	102	....	97	4
92	89	Merattur	207·01	115	115	550	279	271	186	178	....	....	134	47	164	106	41	1	116	105
93	90	Thinaipakkam	35.27	22	24	104	48	56	36	40	....	....	9	6	26	....	20	....	6	....
94	91	Voyalur	2,731·22	935	937	4,172	2,158	2,014	305	304	....	....	821	245	1,311	470	374	9	789	442
95	92	Kattupalli	996.31	96	96	445	234	211	123	105	20	20	83	53	118	1	28	....	78	1
96	93	Kalanji	457.04	17	17	77	39	38	30	29	....	....	3	....	18	1	....	....	18	1
97	94	Ebrapuram	397.13	....	Uninhabited		....	....	....	....	....	....	....	Uninhabited	....	....	....	....	....	....
98	95	Karungali	477.02	225	225	1,145	548	597	....	....	....	....	19	4	294	32	23	1	4	....
99	96	Thangalperumbulam	729·13	105	106	523	263	260	99	98	....	....	17	4	135	37	59	4	24	29
100	97	Sirupalaverkadu	296.82	38	38	182	87	95	87	95	....	....	25	12	51	35	....	....	51	35
101	98	Kadapakkam	488.41	57	79	337	177	160	134	123	1	6	97	30	130	4	22	1	106	3
102	99	Kattur	1,197·19	545	545	2,563	1,344	1,219	677	605	50	41	706	335	785	282	97	2	594	275

VILLAGEWISE PRIMARY CENSUS ABSTRACT—cont.

TALUK 2. PONNERI

Serial No.	Location Code No.	Name of Village	WORKERS																	
			III Livestock, Forestry, Fishing, Hunting, Plantations, Orchards & Allied activities		IV Mining and Quarrying		(V) Manufacturing, Processing, Servicing and Repairs (a) Household Industry		(b) Other than Household Industry		VI Construction		VII Trade and Commerce		VIII Transport, Storage & Communications		IX Other Services		X Non-workers	
			M	F	M	F	M	F	M	F	M	F	M	F	M	F	M	F	M	F
			(21)	(22)	(23)	(24)	(25)	(26)	(27)	(28)	(29)	(30)	(31)	(32)	(33)	(34)	(35)	(36)	(37)	(38)
69	66	Athipedu	....	....	....	....	3	1	9	....	1	....	17	1	3	....	20	1	175	357
70	67	Neduvarambakkam	....	....	....	....	....	....	....	....	1	....	....	....	....	....	1	....	198	354
71	68	Panjetti	5	....	....	....	7	....	2	....	10	....	30	....	3	....	36	1	303	587
72	69	Chellipilliyarkuppam	....	....	....	....	....	....	....	....	....	....	....	....	....	....	....	....	3	5
73	70	Kandigai	...	....	....	....	....	....	....	....	....	....	....	....	....	....	1	....	4	7
74	71	Thatchur	....	....	....	....	10	....	1	....	4	....	2	....	1	....	1	....	54	94
75	72	Sennivakkam	...	....	....	....	....	....	....	....	....	....	....	....	1	....	....	1	25	73
76	73	Madhavaram	....	....	....	....	88	53	....	....	....	....	1	....	....	....	3	....	84	143
77	74	Andarkuppam	1	....	....	....	6	....	4	....	9	....	14	2	3	....	31	5	116	205
78	75	Perungiri	....	....	....	....	....	....	....	....	1	....	....	....	....	....	....	....	44	44
79	76	Sayanavaram	....	....	....	....	....	....	1	....	....	....	1	....	1	....	8	3	84	130
80	77	Vadakkupattu	....	....	....	....	....	....	....	....	....	....	1	....	....	....	3	....	44	81
81	78	Amur	2	....	....	....	7	....	8	....	2	2	16	2	1	....	27	6	266	522
82	79	Athireyamangalam	....	....	....	....	....	....	....	....	....	....	1	....	1	....	14	1	120	205
83	80	Elavamvedu	1	....	....	....	6	....	31	....	3	....	21	1	2	....	13	7	182	388
84	81	Annoppambattu	1	....	....	....	9	1	52	....	64	....	21	1	33	2	36	1	462	897
85	82	Pulikulam	2	....	....	....	3	....	1	....	....	....	6	....	....	....	6	1	89	194
86	83	Devadanam	....	....	....	....	7	1	7	....	....	....	8	....	2	....	14	4	191	323
87	84	Kumarasirulpakkam	....	....	....	....	6	....	9	....	....	....	3	....	2	....	11	3	83	228
88	85	Kaniyambakkam	....	....	....	....	32	....	23	....	10	....	12	1	7	1	21	5	255	413
89	86	Sirivelur	....	....	....	....	....	....	....	....	....	....	3	....	....	....	1	....	45	102
90	87	Velur	3	....	....	....	2	....	5	....	....	....	6	....	....	....	6	1	145	355
91	88	Kadamanjeri	....	....	....	....	6	....	6	....	2	....	10	....	1	....	17	1	161	379
92	89	Merattur	1	....	....	....	....	....	....	....	....	....	1	....	....	....	5	....	115	165
93	90	Thinaipakkam	....	....	....	....	....	....	....	....	....	....	....	....	....	....	....	....	22	56
94	91	Voyalur	25	5	....	....	6	5	47	....	....	....	29	3	4	....	37	6	847	1,544
95	92	Kattupalli	....	....	....	....	....	....	....	....	1	....	5	....	....	....	6	....	116	210
96	93	Kalanji	....	....	....	....	....	....	....	....	....	....	....	....	....	....	....	....	21	37
97	94	Ebrapuram	....	....	Uninhabited		....	....	....	....	....	....	....	....	....	Uninhabited		....	....	....
98	95	Karungali	258	10	..	...	1	3	....	7	....	....	7	11	....	....	1	....	254	565
99	96	Thangalperumbulam	43	2	....	....	...	....	....	....	4	....	1	2	1	....	3	....	128	223
100	97	Sirupalaverkadu	....	....	....	....	....	....	....	....	....	....	....	....	....	....	....	....	36	60
101	98	Kadapakkam	....	....	....	....	....	....	....	....	....	....	2	....	....	....	....	....	47	156
102	99	Kattur	1	....	....	....	15	....	9	....	3	....	15	1	5	....	46	4	559	937

VILLAGEWISE PRIMARY CENSUS ABSTRACT—cont.

2. PONNERI

TALUK

Serial No.	Location Code No.	Name of Village	Area of Village in Hectares	Occupied Residential Houses	No. of Households	Total Population including Institutional & Houseless Population			Scheduled Castes		Scheduled Tribes		Literate and Educated Persons		WORKERS: Total Workers (i—ix)		WORKERS: I Cultivators		WORKERS: II Agricultural Labourers	
						P	M	F	M	F	M	F	M	F	M	F	M	F	M	F
(0)	(1)	(2)	(3)	(4)	(5)	(6)	(7)	(8)	(9)	(10)	(11)	(12)	(13)	(14)	(15)	(16)	(17)	(18)	(19)	(20)
103	100	Thathamanji	366·39	204	208	963	477	486	186	201	17	15	268	158	268	184	....	....	240	182
104	101	Ernapurcheri	145·62	13	13	55	31	24	30	22	....	....	11	1	18	9	....	....	15	9
105	102	Somanjeri	161·26	147	147	620	304	316	149	164	....	....	70	29	192	....	50	....	136	....
106	103	Sirrulappancheri	33·98	11	13	56	27	29	25	28	....	....	5	2	17	10	....	....	17	10
107	104	Athamanjeri	33·98	280	280	1,243	616	627	252	256	23	22	263	165	387	45	151	....	219	45
108	105	Thiruvelloyal	321·08	256	257	1,161	605	556	263	246	3	1	270	120	367	125	26	....	246	122
109	106	Eriapillaiyarkuppam	82·52	25	25	106	54	52	54	52	....	....	5	....	33	....	5	....	28	....
110	107	Manipuram	158·70	67	73	339	172	167	8	5	13	17	85	30	111	5	67	....	30	3
111	108	Kolathur	235·38	82	95	420	214	206	19	20	....	....	90	31	140	7	70	1	50	6
112	109	Lingasamudram	21·85	41	42	146	73	73	50	51	2	3	29	4	52	5	21	2	24	2
113	110	Sivapuram	173·21	156	156	656	329	327	112	110	1	....	160	109	210	116	78	5	87	99
114	111	Aladu	857·15	125	127	622	320	302	3	3	....	....	156	79	198	2	145	1	21	1
115	112	Thadaperumbakkam	726·84	318	334	1,528	778	750	218	224	....	....	317	163	431	19	185	7	137	6
116	113	Thiruvengadapuram	83·77	82	85	397	210	187	3	4	2	3	126	62	107	8	22	1	23	....
117	118	Krishnapuram	40·06	100	100	477	236	241	57	60	....	....	154	84	137	43	56	....	50	41
118	119	Kodur	143·67	127	143	668	332	336	114	121	....	....	159	92	201	92	78	....	88	83
119	120	Peravallur	307·30	201	201	928	489	439	204	189	....	....	176	51	303	111	118	....	162	110
120	121	Vairavamkuppam	94·54	70	70	348	179	169	80	63	28	35	69	27	102	57	23	....	65	53
121	123	Duranallur	215·79	26	26	108	47	61	....	....	1	....	8	....	37	....	35	....	1	....
122	124	Vadakanallur	137·23	152	170	774	392	382	112	125	11	7	176	85	228	92	117	18	60	52
123	125	Sevittupanpakkam	108·96	53	53	261	131	130	....	....	66	60	70	26	77	5	69	....	5	3
124	126	Soundapuram	66·85	....	Uninhabited		....	....	....	....	....	....	....	Uninhabited	....	....	....	....	....	....
125	127	Chinnambedu	1,405.12	614	655	2,796	1,389	1,407	593	596	42	35	633	271	882	41	301	6	478	32
126	128	Malliankuppam	80·53	32	37	610	301	309	....	....	9	....	107	80	212	110	118	61	52	40
127	130	Madavaram	121.09	48	48	211	100	111	....	....	26	32	42	21	56	8	3	1	25	4
128	131	Pondavakkam	263.46	89	92	409	212	197	....	....	....	....	77	11	139	11	47	3	55	4
129	143b/c	Thiruppair	71.63	59	62	303	157	146	52	61	....	....	63	25	98	7	11	2	40	2
130	145	Kanagambakkam	117.36	37	47	180	87	93	36	40	....	....	30	11	57	10	36	6	21	4
131	147	Eliambedu	833.68	292	292	1,259	643	616	310	313	....	....	218	71	379	166	104	2	226	163
132	148	Kanagavallipuram	76.46	32	32	223	117	106	....	....	....	....	77	25	59	....	22	....	9	....
133	151	Gunduvancheri	224·03	65	65	319	151	168	1	....	....	....	63	45	92	2	46	....	25	1
134	152	Uppalam	29.94	85	85	347	170	177	111	105	....	....	75	29	110	36	47	2	16	32
135	153	Parukkipattu	106.84	47	47	225	107	118	92	105	....	....	38	16	56	23	15	....	7	14
136	154	Kovanthangal	23.87	....	Uninhabited		....	....	....	....	....	....	....	Uninhabited		....	....	....	....	....

VILLAGEWISE PRIMARY CENSUS ABSTRACT—cont.

2. PONNERI TALUK

Serial No.	Location Code No.	Name of Village	WORKERS III Livestock, Forestry, Fishing, Hunting, Plantations, Orchards & Allied activities		IV Mining and Quarrying		(V) Manufacturing, Processing, Servicing and Repairs (a) Household Industry		(b) Other than Household Industry		VI Construction		VII Trade and Commerce		VIII Transport, Storage & Communications		IX Other Services		X Non-workers	
			M	F	M	F	M	F	M	F	M	F	M	F	M	F	M	F	M	F
			(21)	(22)	(23)	(24)	(25)	(26)	(27)	(28)	(29)	(30)	(31)	(32)	(33)	(34)	(35)	(36)	(37)	(38)
103	100	Thathamanji	....	....	....	....	4	....	1	....	1	....	6	....	....	....	16	2	209	302
104	101	Ernapurcheri	....	....	....	....	....	....	....	....	....	....	....	....	....	....	3	....	13	15
105	102	Somanjeri	....	....	....	....	....	....	2	....	....	....	....	....	4	....	....	....	112	316
106	103	Sirulappancheri	....	....	....	....	....	....	....	....	....	....	....	....	....	....	....	..	10	19
107	104	Athamanjeri	....	....	....	....	5	....	....	....	....	....	7	....	....	....	5	....	229	582
108	105	Thiruvelloyal	10	1	....	....	27	....	21	—	2	....	6	....	3	....	26	2	238	431
109	106	Eriapillaiyarkuppam	....	....	....	....	....	....	....	....	....	....	....	....	....	....	....	....	21	52
110	107	Manipuram	1	....	....	....	5	2	....	....	....	....	2	....	....	....	6	....	61	162
111	108	Kolathur	2	....	....	....	4	....	1	....	....	....	4	....	1	....	8	....	74	199
112	109	Lingasamudram	....	....	....	....	....	1	1	....	2	....	2	....	....	....	2	....	21	68
113	110	Sivapuram	7	4	....	....	....	1	4	....	1	....	14	2	6	....	13	5	119	211
114	111	Aladu	....	....	....	....	2	....	6	....	1	....	7	....	2	....	14	....	122	300
115	112	Thadaperumbakkam	2	....	....	....	1	....	24	....	22	....	8	1	8	....	44	5	347	731
116	113	Thiruvengadapuram	....	....	....	....	1	1	12	....	5	....	5	....	11	....	28	6	103	179
117	118	Krishnapuram	1	....	....	....	2	....	2	....	1	....	10	1	9	....	6	1	99	198
118	119	Kodur	4	2	....	....	9	....	5	1	1	....	5	....	1	....	10	6	131	244
119	120	Peravallur	1	....	....	....	9	....	....	....	....	....	2	....	....	....	11	1	186	328
120	121	Vairavamkuppam	....	....	....	....	3	....	....	....	....	....	5	2	1	....	5	2	77	112
121	123	Duranallur	....	....	....	....	....	....	....	....	....	....	....	....	....	....	1	....	10	61
122	124	Vadakanallur	....	....	....	....	16	14	1	....	1	....	10	....	6	....	17	8	164	290
123	125	Sevittupanpakkam	....	....	....	....	....	....	1	....	....	....	....	....	....	....	2	2	54	125
124	126	Soundapuram	....	....	Uninhabited		....	....	....	..	....	....	....	....	Uninhabited		....	....	....	....
125	127	Chinnambedu	3	....	....	....	37	....	4	....	1	....	18	1	3	....	37	2	507	1,366
126	128	Malliankuppam	14	4	....	....	13	1	4	...	1	....	3	....	2	....	5	4	89	199
127	130	Madavaram	....	....	....	....	18	....	2	..	....	....	2	1	....	....	6	2	44	103
128	131	Pondavakkam	3	1	....	....	24	2	1	....	1	....	2	....	....	....	6	1	73	186
129	143b/c	Thiruppair	....	....	....	....	42	1	...	....	....	....	1	....	....	....	4	2	59	139
130	145	Kanagambakkam	....	....	....	....	....	....	....	....	....	....	....	....	....	....	....	....	30	83
131	147	Eliambedu	....	....	....	....	4	1	11	....	1	....	8	....	2	....	23	....	264	450
132	148	Kanagavallipuram	....	....	....	....	1	....	3	....	19	....	....	....	3	....	2	....	58	105
133	151	Gunduvancheri	....	....	....	....	5	1	1	....	6	....	6	....	....	....	3	....	59	166
134	152	Uppalam	....	....	....	....	2	....	3	....	16	....	2	2	2	....	22	....	60	141
135	153	Parukkipattu	....	....	....	....	....	....	1	....	3	1	1	....	....	....	29	8	51	95
136	154	Kovanthangal	...	....	Uninhabited		....	....	....	....	....	....	....	....	Uninhabited		....	....	....	....

VILLAGEWISE PRIMARY CENSUS ABSTRACT—cont.

2. PONNERI

TALUK

Serial No.	Location Code No.	Name of Village	Area of Village in Hectares	Occupied Residential Houses	No. of Households	Total Population including Institutional & Houseless Population			Scheduled Castes		Scheduled Tribes		Literate and Educated Persons		WORKERS: Total Workers (i-ix)		WORKERS: I Cultivators		WORKERS: II Agricultural Labourers	
						P	M	F	M	F	M	F	M	F	M	F	M	F	M	F
(0)	(1)	(2)	(3)	(4)	(5)	(6)	(7)	(8)	(9)	(10)	(11)	(12)	(13)	(14)	(15)	(16)	(17)	(18)	(19)	(20)
137	155	Devaranjeri	53.82	9	9	41	24	17	7	8	4	5	11	....	16	7	7	....	9	7
138	156	Agaram	72.03	40	40	175	86	89	66	71	....	....	25	6	56	39	8	....	44	39
139	157	Lashmipuram	103.20	40	40	176	92	84	42	30	....	....	23	8	55	16	22	....	26	16
140	158	Lingapaiyanpettai	26.71	45	46	190	96	94	....	....	3	8	50	7	56	18	....	....	48	18
141	159	Mathravedu	45.73	32	32	166	81	85	41	43	6	4	29	16	54	15	25	....	25	14
142	160	Erusivan	729.10	87	89	455	233	222	30	3	9	8	79	34	130	22	76	1	31	20
143	161	Aruvakkam	46.14	9	9	47	29	18	....	....	....	....	14	3	18	2	9	....	4	....
144	162 a/b	Perumbedu	1,027.13	383	385	1,629	825	804	32	20	....	....	360	200	512	196	91	6	391	187
145	162 b/b	Perumbedu		131	132	619	313	306	135	132	....	....	114	74	201	30	104	....	88	30
146	163	Madimaikandigai	121.81	182	182	778	392	386	210	228	....	....	107	20	234	6	68	4	148	...
147	164	Veerangivedu	80.94	23	31	129	68	61	....	....	....	....	15	3	42	4	18	1	20	3
148	165	Asanabudur	230.68	182	182	439	230	209	145	129	3	2	74	36	127	71	26	....	73	65
149	166	Venjivakkam	439.91	107	108	506	256	250	....	....	4	11	140	20	146	10	20	6	93	....
150	167	Piralayambakkam	667.75	134	194	910	458	452	157	164	....	....	158	50	273	25	137	7	126	17
151	168	Andarmadam	334.68	67	82	363	179	184	169	172	....	....	29	9	121	30	....	....	119	30
152	169 b/b	Kottaikuppam	1,182.94	279	298	1,611	843	768	83	81	....	....	391	287	420	16	2	....	....	....
153	170	Kanavanthurai	527.32	10	10	61	31	30	....	....	....	....	8	5	16	1	15	....	1	1
154	171	Avurivakkam	299.07	109	109	475	243	232	54	50	....	....	70	30	136	33	10	1	29	5
155	172	Pakkam	294.21	63	63	299	139	160	107	124	....	....	43	25	78	10	58	5	20	5
156	173	Onbakkam	327.40	19	19	84	44	40	35	37	....	....	7	....	35	3	5	....	30	3
157	174	Thirupalaivanam	789.97	147	147	704	349	355	86	105	19	11	217	115	180	21	49	1	96	5
158	175	Poovani	331.85	51	56	227	113	114	104	105	....	....	8	5	70	60	19	2	50	58
159	176	Kanjivoyal	148.93	49	49	178	87	91	38	32	6	4	10	2	66	2	28	....	38	2
160	177	Vembedu	155.93	70	80	353	172	181	75	74	....	....	106	34	100	50	44	3	48	45
161	178	Medur	1,233.93	551	569	2,434	1,233	1,201	563	559	7	8	501	185	789	366	287	71	392	286
162	182	Appalavaram	131.52	17	17	72	37	35	15	13	....	....	5	....	17	....	2	....	15	....
163	183	Arasur	250.91	157	159	755	372	383	....	....	....	....	164	73	229	16	120	4	68	4
164	184	Kattavur	481.99	231	245	1,071	555	516	307	304	2	1	201	83	343	56	185	7	113	43
165	185	Pallambakkam	133.55	10	10	56	31	25	....	....	7	7	11	6	18	4	8	....	8	2
166	186	Kollur	90.65	69	69	345	181	164	2	1	....	....	48	5	102	15	8	4	31	11
167	187	Kilikodi	205.99	131	154	681	351	330	120	118	....	....	115	51	210	28	52	7	94	21
168	188	Sombattu	463.78	211	211	1,014	515	499	155	153	....	....	237	91	327	107	166	17	107	87
169	189	Paranambedu	99.15	88	88	396	193	203	61	55	....	....	99	36	128	17	79	....	37	16
170	207	Andavoyal	156.62	56	58	228	107	121					26	10	74	4	10	....	57	2

VILLAGEWISE PRIMARY CENSUS ABSTRACT—cont.

2. PONNERI TALUK

Serial No.	Location Code No.	Name of Village	WORKERS III Livestock, Forestry, Fishing, Hunting, Plantations, Orchards & Allied activities		IV Mining and Quarrying		(V) Manufacturing, Processing, Servicing and Repairs (a) Household Industry		(b) Other than Household Industry		VI Construction		VII Trade and Commerce		VIII Transport, Storage & Communications		IX Other Services		X Non-workers	
			M	F	M	F	M	F	M	F	M	F	M	F	M	F	M	F	M	F
			(21)	(22)	(23)	(24)	(25)	(26)	(27)	(28)	(29)	(30)	(31)	(32)	(33)	(34)	(35)	(36)	(37)	(38)
137	155	Devaranjeri	....	....	....	....	....	....	....	....	....	....	....	....	....	....	....	....	8	10
138	156	Agaram	....	....	....	....	....	....	2	....	1	....	1	....	....	....	....	....	30	50
139	157	Lashmipuram	....	....	....	....	....	....	....	....	4	....	2	....	....	....	1	....	37	68
140	158	Lingapaiyanpettai	....	....	....	....	....	....	3	....	2	....	1	....	....	....	2	....	40	76
141	159	Mathravedu	....	....	....	....	....	....	....	....	....	....	....	....	....	....	4	1	27	70
142	160	Erusivan	2	....	....	....	2	....	....	....	15	....	2	1	....	....	2	....	103	200
143	161	Aruvakkam	....	....	....	....	....	....	1	....	....	....	....	....	....	....	4	2	11	16
144	162 a/b	Perumbedu	....	....	....	....	14	....	....	....	....	....	3	....	....	....	13	3	313	608
145	162 b/b	Perumbedu	....	....	....	....	....	....	1	....	....	....	3	....	....	....	5	....	112	276
146	163	Madimaikandigai	....	....	....	....	....	....	4	....	2	....	3	....	2	....	7	2	158	380
147	164	Veerangivedu	....	....	....	....	3	....	....	....	....	....	....	....	....	....	1	....	26	57
148	165	Asanabudur	17	3	....	....	2	2	....	....	....	....	1	1	....	....	8	....	103	138
149	166	Venjivakkam	5	....	....	....	5	....	....	....	....	....	5	2	....	....	18	2	110	240
150	167	Piralayambakkam	....	....	....	....	2	....	....	....	....	....	2	1	....	....	6	....	185	427
151	168	Andarmadam	....	....	....	....	2	....	....	....	....	....	....	....	....	....	....	....	58	154
152	169 b/b	Kottaikuppam	357	....	....	....	1	....	4	1	5	....	10	3	....	....	41	12	423	752
153	170	Kanavanthurai	....	....	....	....	....	....	....	....	....	....	....	....	....	....	....	....	15	29
154	171	Avurivakkam	95	....	....	....	....	....	....	....	....	....	2	27	....	....	....	....	107	199
155	172	Pakkam	....	....	....	....	....	....	....	....	....	....	....	....	....	....	....	....	61	150
156	173	Onbakkam	....	....	....	....	....	....	....	....	....	....	....	....	....	....	....	....	9	37
157	174	Thirupalaivanam	....	....	....	....	....	9	2	....	....	....	....	....	....	....	....	....	169	334
158	175	Poovani	....	....	....	....	....	....	....	....	....	....	3	....	27	....	3	6	43	54
159	176	Kanjivoyal	....	....	....	....	....	....	....	....	....	....	....	....	....	....	1	....	21	89
160	177	Vembedu	....	....	....	....	3	2	....	....	....	....	....	....	....	....	....	....	72	131
161	178	Medur	2	....	....	....	15	....	10	....	....	....	....	....	1	....	4	....	444	835
162	182	Appalavaram	....	....	....	....	....	....	....	....	1	....	40	3	2	....	40	6	20	35
163	183	Arasur	3	....	....	....	18	3	3	....	....	....	....	....	....	....	....	....	143	367
164	184	Kattavur	....	....	....	....	9	....	4	....	1	....	6	4	2	....	8	1	212	460
165	185	Pallambakkam	....	....	....	....	....	....	....	....	10	....	6	4	....	....	16	2	13	21
166	186	Kollur	....	....	....	....	....	....	1	....	....	....	....	....	....	....	2	2	79	149
167	187	Kilikodi	1	....	....	....	52	....	1	....	....	....	1	....	4	....	3	....	141	302
168	188	Sombattu	....	....	....	....	27	1	....	....	1	....	1	....	2	....	3	....	188	392
169	189	Paranambedu	....	....	....	....	3	....	1	....	....	....	9	2	3	....	15	....	65	186
170	207	Andavoyal	1	....	....	....	....	....	....	....	....	....	....	....	....	....	8	1	33	117
											....	....	1	1	....	....	5	1		

VILLAGEWISE PRIMARY CENSUS ABSTRACT—cont.

2. PONNERI TALUK

Serial No.	Location Code No.	Name of Village	Area of Village in Hectares	Occupied Residential Houses	No. of Households	Total Population including Institutional & Houseless Population			Scheduled Castes		Scheduled Tribes		Literate and Educated Persons		WORKERS: Total Workers (i-ix)		WORKERS: I Cultivators		WORKERS: II Agricultural Labourers	
						P	M	F	M	F	M	F	M	F	M	F	M	F	M	F
(0)	(1)	(2)	(3)	(4)	(5)	(6)	(7)	(8)	(9)	(10)	(11)	(12)	(13)	(14)	(15)	(16)	(17)	(18)	(19)	(20)
171	208 a/c	Ayanallure	776.62	163	163	666	342	324	182	160	....	....	117	35	212	112	112	4	90	108
172	209	Avoor	739.79	237	254	1,073	525	548	290	301	....	....	197	65	356	25	198	9	141	15
173	210	Kumaranjeri	195.87	45	45	198	96	102	64	66	....	....	39	...	67	39	34	1	33	38
174	211	Illupakkam	184.54	45	57	302	154	148	51	56	....	....	77	26	95	...	54	....	32	....
175	212	Panapakkam	199.11	107	112	531	270	261	131	133	....	....	128	56	173	6	61	....	96	5
176	213	Kolur	1,246.47	368	369	1,751	870	881	342	369	9	12	358	73	540	147	260	4	253	143
177	214	Sirulapakkam	367.06	122	122	561	281	280	....	....	....	....	121	33	172	30	96	....	73	29
178	215	Anamalaicheri	2,480.00	152	152	692	361	331	27	24	...	....	44	7	208	28	8	....	39	12
179	216	Chinnaveppathur	19.42	....	Uninhabited	....	....	....	....	....	....	....	....		Uninhabited		....	....	....	....
180	217	Periaveppathur	443.95	74	74	316	147	169	106	127	....	....	23	....	91	13	3	1	80	10
181	218	Kudinelvoyal	100.77	9	10	56	30	26	....	....	....	....	23	12	18	1	16	....	....	....
182	219	Agaram	138.81	72	77	315	154	161	48	39	....	....	47	9	105	9	79	4	21	4
183	220	Periakarumbedu	439.50	103	103	505	258	247	147	138	....	....	96	38	156	100	53	4	97	96
184	221	Devambettu	181.71	63	63	284	146	138	40	37	1	1	63	37	93	7	35	....	42	3
185	222	Kangani Medu	82.96	29	31	153	84	69	34	28	....	....	33	10	52	48	24	21	28	27
186	223	Umipedu	285.31	42	42	181	92	89	....	....	....	....	33	22	60	32	30	17	27	15
187	224	Seganyam	380.41	127	127	627	315	312	89	73	....	....	203	105	205	152	122	79	72	71
188	245	Injur	185.75	68	89	432	209	223	93	95	....	....	71	16	138	144	43	45	95	99
189	246	Poongulam	329.42	181	182	870	454	416	55	56	....	....	109	32	270	29	52	....	61	29
190	247	Seliambedu	350.06	186	186	791	416	375	....	....	....	....	188	45	271	134	121	54	136	80
191	248	Mangadu	116.95	157	157	772	389	383	22	18	....	....	66	31	224	7	41	5	14	....
192	249	Keerapakkam	234.32	46	46	228	114	114	19	10	....	....	34	15	76	8	58	....	16	8
193	250	Uppunelvoyal	277.62	58	58	305	154	151	89	83	....	....	37	13	97	2	54	2	38	....
194	251	Kallur	482.80	169	172	767	388	379	65	64	....	....	124	60	261	113	57	11	47	96
195	252	Karimanel	635.78	459	459	2,221	1,111	1,110	266	282	67	56	336	167	624	47	39	....	....	4
196	310	Bandikavanoor	362.61	171	180	802	414	388	4	5	4	3	157	47	262	149	97	34	119	107
197	311	Ernavakkam	116.95	26	26	108	54	49	....	....	....	....	17	5	31	14	9	....	17	13
198	312	Kilameni	171.59	81	81	350	175	175	83	80	....	....	28	15	112	4	37	....	73	4
199	313	Natham	247.67	212	212	1,243	630	613	141	144	11	11	259	71	366	133	200	8	121	117
200	329	Adambakkam	74.15	23	23	98	47	51	27	27	....	....	9	2	30	15	12	....	18	15
		Taluk Total	64,513.00	32,408	33,358	145,062	79,552	76,460	26,760	26,005	829	821	34,027	15,689	46,586	11,592	13,558	910	20,568	9,646

VILLAGEWISE PRIMARY CENSUS ABSTRACT—concld.

TALUK 2. PONNERI

Serial No.	Location Code No.	Name of Village	WORKERS III Livestock, Forestry, Fishing, Hunting, Plantations, Orchards & Allied activities		IV Mining and Quarrying		(V) Manufacturing, Processing, Servicing and Repairs (a) Household Industry		(b) Other than Household Industry		VI Construction		VII Trade and Commerce		VIII Transport, Storage & Communications		IX Other Services		X Non-workers	
			M	F	M	F	M	F	M	F	M	F	M	F	M	F	M	F	M	F
			(21)	(22)	(23)	(24)	(25)	(26)	(27)	(28)	(29)	(30)	(31)	(32)	(33)	(34)	(35)	(36)	(37)	(38)
171	208 a/c	Ayanallure	....	....	....	....	5	....	....	....	....	....	3	....	....	....	2	....	130	212
172	209	Avoor	....	....	....	....	....	....	....	....	....	....	8	1	2	....	7	....	169	523
173	210	Kumaranjeri	....	....	....	....	....	....	....	....	....	....	....	....	....	....	....	....	29	63
174	211	Illupakkam	....	....	....	....	5	....	....	....	....	....	....	....	....	....	4	....	59	148
175	212	Panapakkam	....	....	....	....	3	....	....	....	....	....	2	....	....	....	11	1	97	255
176	213	Kolur	....	....	....	....	2	....	4	....	1	....	7	....	....	....	13	....	330	734
177	214	Sirulapakkam	....	....	....	....	....	1	....	....	....	....	2	....	....	....	1	....	109	250
178	215	Anamalaicheri	154	....	....	....	....	....	....	....	....	....	7	16	....	....	....	....	153	303
179	216	Chinnaveppathur	....	....	Uninhabited		....	....	....	....	....	....	....	....	Uninhabited	....	....	....	....	....
180	217	Peria Veppathur	....	....	....	....	....	....	....	....	....	....	4	2	....	....	4	....	56	156
181	218	Kudinelvoyal	....	....	....	....	....	....	....	....	....	....	....	1	....	....	2	....	12	25
182	219	Agaram	3	....	....	....	1	1	1	....	....	....	....	....	....	....	....	....	49	152
183	220	Periakarumbedu	....	....	....	....	1	....	....	....	....	....	....	....	....	....	5	....	102	147
184	221	Devambettu	....	....	....	....	2	....	....	....	....	....	3	2	....	....	11	2	53	131
185	222	Kangani Medu	....	....	....	....	....	....	....	....	....	....	....	....	....	....	....	....	32	21
186	223	Umipedu	....	....	....	....	....	....	....	....	....	....	....	....	....	....	3	....	32	57
187	224	Seganyam	....	....	....	....	2	....	....	....	....	....	1	....	....	....	8	2	110	160
188	245	Injur	....	....	....	....	....	....	....	....	....	....	....	....	....	....	....	....	71	79
189	246	Poongulam	146	....	....	....	....	....	....	....	....	....	6	....	....	....	5	....	184	387
190	247	Seliambedu	....	....	....	....	4	....	....	....	....	....	2	....	....	....	8	....	145	241
191	248	Mangadu	163	1	....	....	....	....	....	....	....	....	4	1	....	....	2	....	165	376
192	249	Keerapakkam	....	....	....	....	....	....	....	....	....	....	....	....	....	....	2	....	38	106
193	250	Uppunelvoyal	....	....	....	....	3	....	....	....	....	....	1	....	....	....	1	....	57	149
194	251	Kallur	3	....	....	....	2	....	....	....	....	....	139	3	2	....	11	3	127	266
195	252	Karimanel	447	3	....	....	....	....	46	....	....	....	14	20	4	....	74	20	487	1,063
196	310	Bandikavanoor	23	....	....	....	4	....	1	....	....	....	7	3	....	....	11	5	152	239
197	311	Ernavakkam	....	....	1	....	2	....	....	....	....	....	....	....	....	....	2	1	23	35
198	312	Kilameni	....	....	....	....	1	....	....	....	....	....	1	....	....	....	....	....	....	....
199	313	Natham	....	....	....	....	2	....	7	....	6	....	7	2	3	....	20	6	264	480
200	329	Adambakkam	....	....	....	....	....	....	....	....	....	....	....	....	....	....	....	....	17	36
		Taluk Total	2,272	52	1	—	1,062	191	2,650	91	651	28	2,027	245	836	12	2,961	417	32,966	64,868

FOOT NOTE

L. C. Nos. 144 to 117, 129, 149, 150, 169 a/b and 179 —Non-city Urban Units

L. C. Nos. 122, 132 to 142 143 a/c, 143 c/c, 146, 180, 181, 190 to 206, 208 b/c, 208 c/c, 225 to 244, 253 to 309 and 314 to 328. } Refer Gummidipundi Taluk

APPENDIX

STATEMENT SHOWING A LIST OF REVENUE VILLAGES FORMING PART OF PANCHAYATS

2. PONNERI TALUK.

Location Code No.	Name of Village	Name of Panchayat in which included with alphabetical indications for the total segment		Cross reference for the other segment / segments of the Panchayat
(1)	(2)	(3)		(4)
2	Attamthangal	Nallur	c/c	4 for a/c , 3 for b/c
3	Vijayanallur	Nallur	b/c	4 for a/c , 2 for c/c
4	Nallur	Nallur	a/c	3 for b/c , 2 for c/c
5	Sembulivaram	Angadu	b/c	21 for a/c , 6 for c/c
6	Siruniyam	Angadu	c/c	5 for b/c , 21 for a/c
8	Padianallur	Padianallur	a/c	9 for b/c , 10 for a/c
9	Sothupakkam	Padianallur	b/c	8 for a/c , 10 for c/c
10	Melsinglimedu	Padianallur	c/c	8 for a/c , 9 for b/c
15	Thirunilai	Thirunilai	a/b	16 for b/b
16	Kodipallam	Thirunilai	b/b	15 for a/b
17	Arumandai	Arumandai	a/b	36 for b/b
18	Kandigai	Budur	c/c	33 for a/c , 19 for b/c
19	Marambedu	Budur	b/c	33 for a/c , 18 for c/c
21	Angadu	Angadu	a/c	5 for b/c , 6 for c/c
29	Soorapattu	Nerkundram	c/c	31 for a/c , 30 for b/c
30	Sekkancheri	Nerkundram	b/c	29 for c/c , 31 for a/c
31	Nerkundram	Nerkundram	a/c	29 for c/c , 30 for b/c
33	Budur	Budur	a/c	19 for b/c , 18 for c/c
36	Pudupakkam	Arumandai	b/b	17 for a/b
37	Peria Mullavoyal	Peria Mullavoyal	a/b	38 for b/b
38	Chinna Mullavoyal	Peria Mullavoyal	b/b	37 for a/b
39	Valudigaimedu	Valudigaimedu	a/b	40 for b/b
40	Madiyur	Valudigaimedu	b/b	39 for a/b
45	Pulidivakkam	Kattupalli	c/c	92 for a/c , 93 for b/c
47	Kollati	Minjur	c/c	49 for a/c , 50 for b/c
49	Ariyanvoyal	Minjur	a/c	50 for b/c , 47 for c/c
50	Minjur	Minjur	b/c	49 for a/c , 47 for c/c
51	Kalpakkam	Kalpakkam	a/b	53 for b/b
52	Thottakadu	Meratur	b/b	89 for a/b
53	Vellambakkam	Kalpakkam	b/b	51 for a/b
68	Panjetti	Panjetti	a/c	70 for b/c , 71 for c/c
69	Chellapilliar kuppam	Neduvarambakkam	a/b	72 for b/b
70	Kandigai	Panjetti	b/c	68 for a/c , 71 for c/c
71	Thatchur	Panjetti	c/c	68 for a/c , 70 for c/c

Location Code No.	Name of Village	Name of Panchayat in which included with alphabetical indications for the total segment		Cross reference for the other segment / segments of the Panchayat
(1)	(2)	(3)		(4)
72	Chinnivakkam	Neduvarambakkam	b/b	69 for a/b
73	Madhavaram	Madhavaram	a/b	76 for b/b
74	Andarkuppam	Andarkuppam	a/d	75 for b/d , 120 for c/d, 121 for d/d
75	Perunjeri	Andarkuppam	b/d	74 for a/d, 120 for c/d. 121 for d/d
76	Sayanavaram	Madhavaram	b/b	73 for a/b
77	Vadakkupet	Amoor	a/b	78 for b/b
78	Amoor	Amoor	b/b	77 for a/b
79	Athireyamangalam	Aladu	b/d	82 for a/d , 110 for c/d, 111 for d/d
82	Pulikulam	Aladu	a/d	79 for b/d, 110 for c/d 111 for d/d
83	Devadanam	Devadanam	a/b	84 for b/b
84	Kumarasirulapakkam	Devadanam	b/b	83 for a/b
86	Sirivelur	Velur	c/e	87 for a/e , 88 for b/e , 90 for d/e , 106 for e/e
87	Velur	Velur	a/e	86 for c/e ,88 for b/e, 90 for d/e , 106 for e/e
88	Kadamanjeri	Velur	b/e	87 for a/e , 86 for c/e, 90 for d/e , 106 for e/e
89	Merattur	Merattur	a/b	52 for b/b
90	Thinaippakkam	Velur	d/e	87 for a/e , 86 for c/e 88 for b/e . 106 for e/e
92	Kattupalli	Kattupalli	a/c	93 for b/c , 45 for c/c,
93	Kalanji	Kattupalli	b/c	92 for a/c. 45 for c/c
94	Ebrapuram	Kattur	b/b	99 for a/b
95	Karungali	Thangalperumbulam	b/b	96 for a/b
96	Thangalperumbulam	Thangalperumbulam	a/b	95 for b/b
97	Sirupalaverkadu	Kadapakkam	b/c	98 for a/c , 168 for c/c
98	Kadapakkam	Kadapakkam	a/c	97 for b/c , 168 for c/c
99	Kattur	Kattur	a/b	94 for b/b
100	Thathamanji	Thathamanji	a/c	101 for b/c , 103 for c/c
101	Ernapurcheri	Thathamanji	b/c	100 for a/c , 103 for c/c
102	Somanjeri	Reddipalayam	b/b	104 for a/b
103	Sirulappancheri	Thathamanji	c/c	100 for a/c , 101 for b/c
104	Athamanjeri	Reddiyarpalayam	a/b	102 for b/b
106	Eriapillaiyar	Velur	e/e	87 for a/e , 88 for b/e, 86 for c/e, 90 for d/e

Location Code No.	Name of Village	Name of Panchayat in which included with alphabetical indications for the total segment		Cross reference for the other segment / segments of the Panchayat
(1)	(2)	(3)		(4)
110	Sivapuram	Aladu	c/d	79 for b/d, 82 for a/d, 111 for d/d.
111	Aladu	Aladu	d/d	82 for a/d, 79 for b/d, 110 for c/d
120	Peravallur	Andarkuppam	c/d	75 for b/d, 121 for d/d, 74 for a/d
121	Vairavamkuppam	Andarkuppam	d/d	74 for a/d, 120 for c/d 75 for b/d
123	Duranallur	Vadakanallur	d/d	124 for a/d, 125 for b/d, 126 for c/d
124	Vadakkanallur	Vadakanallur	a/d	125 for b/d, 126 for c/d, 123 for d/d
125	Sevittupanpakkam	Vadakanallur	b/d	124 for a/d, 126 for c/d 123 for d/d
126	Soundapuram	Vadakanallur	c/d	124 for a/d, 125 for b/d, 123 for d/d
127	Chinnambedu	Chinambedu	a/b	312 for b/b
130	Madhavaram	Pandavakkam	b/b	131 for a/b
131	Pandavakkam	Pandavakkam	a/b	130 for b/b
143b/c	Thiruppair	Eliambedu	b/b	147 for a/b
147	Eliambedu	Eliambedu	a/b	143 b/c for b/b
148	Kanagavallipuram	Gunduvancheri	b/b	151 for a/b
151	Gunduvancheri	Gunduvancheri	a/b	148 for b/b
154	Kovanthangal	Erusivan	f/g	160 for a/g, 159 for b/g, 157 for c/g, 156 for d/g, 161 for e/g, 155 for g/g.
155	Devanjeri	Erusivan	g/g	160 for a/g, 159 for b/g, 157 for c/g, 156 for d/g, 161 for e/g, 154 for f/g.
156	Agaram	Erusivan	d/g	160 for a/g, 159 for b/g, 157 for c/g, 161 for e/g, 154 for f/g, 155 for g/g,
157	Lashmipuram	Erusivan	c/g	160 for a/g, 159 for b/g, 156 for d/g, 161 for e/g, 154 for f/g, 155 for g/g.
158	Lingapaiyanpettai	Perumbedu	b/b	162 a/b for a/b
159	Mathravedu	Erusivan	b/g	160 for a/g, 156 for f/g, 157 for c/g, 161 for e/g, 154 for f/g, 155 for g/g,
160	Erusivan	Erusivan	a/g	159 for b/g, 157 for c/g, 156 for d/g, 161 for e/g, 154 for f/g, 155 for g/g.
162a/b	Perumbedu	Perumbedu	a/b	158 for b/b

Location Code No.	Name of Village	Name of Panchayat in which included with alphabetical indications for the total segment		Cross reference for the other segment / segments of the Panchayat
(1)	(2)	(3)		(4)
163	Madimaikandigai	Vanjivakkam	b/d	166 for a/d, 164 for c/d 165 for d/d.
164	Veerangadu	Vanjivakkam	c/d	163 for b/d, 166 for a/d, 165 for d/d.
165	Asanabudur	Vanjivakkam	d/d	163 for b/d, 166 for a/d, 164 for c/d.
166	Vanjivakkam	Vanjivakkam	a/d	163 for b/d, 164 for c/d, 165 for d/d.
168	Andarmadam	Kadapakkam	c/c	98 for a/c, 97 for b/c
170	Kanavan Thurai	Avurivakkam	b/c	171 for a/c, 172 for c/c
171	Avurivakkam	Avurivakkam	a/c	170 for b/c, 172 for c/c
172	Pakkam	Avurivakkam	c/c	170 for b/c, 171 for a/c
173	Onbakkam	Tirupalaivanam	b/c	174 for a/c, 176 for c/c.
174	Tirupalaivanam	Tirupalaivanam	a/c	173 for b/c, 176 for c/c.
175	Poovani	Kollur	b/b	213 for a/b
176	Kanjivoyal	Tirupalaivanam	c/c	173 for b/c, 174 for a/c.
177	Vembedu	Avoor	b/b	209 for a/b
182	Appalavaram	Arasur	b/d	183 for a/d, 207 for d/d 208 b/c of Gummidipundi Taluk for c/d
183	Arasur	Arasur	a/d	182 for b/d, 207 for d/d 208 b/c of Gummidipundi Taluk for c/d
184	Kattavur	Kattavur	a/b	188 for b/b
187	Kilikodi	Kilikodi	a/b	189 for b/b
188	Sombattu	Kattavur	b/b	184 for a/b
189	Peranambedu	Kilikodi	b/b	187 for a/b
207	Andavoyal	Arasur	d/d	183 for a/d, 182 for b/d 208 b/c of Gummidipundi Taluk for c/d
209	Avoor	Avoor	a/b	177 for b/b.
210	Kumarancheri	Periakarambedu	b/b	220 for a/b.
213	Kolur	Kolur	a/b	175 for b/b.
214	Sirulapakkam	Sirulapakkam	a/c	215 for b/c, 217 for c/c.
215	Annamalaicheri	Sirulapakkam	b/c	214 for a/c, 217 for c/c.
217	Periaveppathur	Sirulapakkam	c/c	214 for a/c, 215 for c/c.
218	Gudinelvoyal	Agaram	d/d	219 for a/d, 221 for c/d. 250 for b/d,
219	Agaram	Agaram	a/d	250 for b/d, 221 for c/d. 218 for b/d.
220	Periakarumbedu	Periakarumbedu	a/q	210 for b/b

cation Code No.	Name of Village	Name of Panchayat in which included with alphabetical indications for the total segment		Cross reference for the other segment / segments of the Panchayat
(1)	(2)	(3)		(4)
221	Devambethu	Agaram	c/d	219 for a/d, 250 for b/d, 218 for d/d.
222	Kangani Medu	Poongulam	c/c	246 for a/c, 245 for b/c.
223	Umipedu	Seganyam	b/b	224 for a/b
224	Seganyam	Seganyam	a/b	223 for b/b
245	Injur	Poongulam	b/c	246 for a/c, 222 for c/c,
246	Poongulam	Poongulam	a/c	245 for b/c, 222 for c/c.
248	Mangadu	Kallur	b/c	251 for a/c, 249 for c/c.
249	Keerapakkam	Kallur	c/c	251 for a/c, 248 for b/c,
250	Uppunelvoyal	Agaram	b/d	219 for a/d, 221 for c/d, 218 for d/d.
251	Kallur	Kallur	a/c	248 for b/c, 249 for c/c.
310	Bandikavanoor	Bandikavanoor	a/b	311 for b/b.
311	Ernavakkam	Bandikavanoor	b/b	310 for a/b.
312	Kilameni	Chinnambedu	b/b	127 for a/b.
313	Natham	Natham	a/b	329 for b/b.
329	Adambakkam	Natham	b/b	313 for a/b.

Statement showing the names of villages which have been clubbed

2. PONNERI TALUK

Sl. No. (1)	Main Village No. and Name (2)	No. and Names of Village clubbed with the Main Village in colum (2) (3)
1.	8. Padainallur	7. Pannivakkam
2.	32. Giruthalapuram	28. Orakkadu
3.	65. Alinjivakkam	62. Inam Agaram
		63. Jaganathapuram
		64. Irulipattu
		66. Athipedu
4.	68. Panjathi	70. Kandigai
5.	71. Thatchur	67. Neduvarambakkam
		69. Chellapillayarkuppam
		72. Chinnivakkam
		73. Madhavaram
		74. Andarkuppam
		75. Perunjeri
6.	78. Amoor	57. Kudivaipallam
		58. Gengayadikuppam
		60. Malivakkam
		61. Puthagaram
		76. Sayamavaram
		77. Vadakkupet
7.	81. Aruppanipattu	55. Murchambedu
		59. Siruvakkam
		80. Elavambedu
		82. Pulikudam
8.	111. Aladu	107. Manapuram
		108. Kolathur
		109. Lingasamudram
		110. Sivapuram
9.	112. Thaparambakkam	113. Thiruvenkatapuram
		118. Krishnapuram
		119. Kodur
10.	147. Elayambedu	145. Kanagambakkam
		185. Pallambakkam
		186. Kollur
11.	150. Chinakavanam	152. Uppalam
		153. Parukkipet
		154. Kovamthangal

o.	Main Village No. and Name (2)	No. and Names of Village clubbed with the Main Village in colum (2) (3)
	150. Chinakavanam—cont.	155. Devaranjeri
		156. Agaram
		157. Lashmipuram
		159. Mathuravedu
		160. Erusivan
		161. Aruvakkam
		163. Madimaikandigai
		164. Veerangudi
2.	174. Thirupalaivanam	173. Onbakkam
		176. Kanjivayal
13.	217. Periyaveppathur	216 Chinnaveppathur
14.	213. Kolur	218. Gudinelvoyal

URBAN BLOCKWISE PRIMARY

2. PONNERI

Serial No.	Location Code No.	Name of Town / Ward / Enumerator's Block No.	Area of Town in Sq. Km.	Occupied Residential Houses	No. of Households	Total Population including Institutional & Houseless Population P	M	F
(0)	(1)	(2)	(3)	(4)	(5)	(6)	(7)	(8)
		I PONNERI (P)						
1		H.N.B./E.B. No. 4/317 Total	....	91	191	746	366	380
2		5/318 ,,	....	102	140	680	314	366
3		3/316 ,,	....	132	136	588	297	291
4		1/313 ,,	....	61	90	726	367	359
5		2/314 ,,	....	121	129	696	380	316
6		6/319 ,,	....	141	176	719	347	372
7		7/320 ,,	....	112	159	852	495	357
8		8/321	....	75	114	598	308	290
9		8/322	....	56	68	354	194	160
		Total	....	131	182	952	502	450
10		9/323 ,,	....	144	171	942	504	438
11		10/324 ,,	....	152	253	1,188	631	557
12		11/325	....	113	120	540	273	267
13		11/326	....	86	86	166	83	83
		Total	....	199	206	706	356	350
14		12/327	....	53	53	250	124	126
15		12/328	....	129	131	573	286	287
		Total	....	182	184	823	410	413
16		13/329 ,,	....	155	215	1,179	681	498
		TOWN TOTAL	1.34	1,723	2,232	10,797	5,650	5,147
		(II) ARNI (P)						
1		H.N.B./E.B. No. 1/330 Total	....	141	141	628	319	309
2		2/331	....	81	86	444	242	202
3		2/332	....	45	52	269	150	119
		Total	....	126	138	713	392	321
4		3/333 ,,	....	114	114	521	269	252
5		5/334	....	67	70	283	144	139
6		5/335	....	97	108	522	252	270
		Total	....	164	178	805	396	409
7		4/336 ,,	....	59	90	385	189	196
8		6/337 ,,	....	126	187	849	409	440

CENSUS ABSTRACT—cont.

TALUK

Scheduled Castes M	F	Scheduled Tribes M	F	Literate and Educated Persons M	F	WORKERS Total Workers (i-ix) M	F	I Cultivators M	F	II Agricultural Labourers M	F
(9)	(10)	(11)	(12)	(13)	(14)	(15)	(16)	(17)	(18)	(19)	(20)
....	....	....	....	239	137	204	2	70	....	26	....
....	17	79	72	177	175	114	9	7	....	3	....
288	285	....	....	111	16	181	116	36	2	75	114
....	....	7	8	150	53	215	11	4	....	108	11
374	314	....	....	201	51	152	26	....	....	13	1
15	13	....	....	263	201	167	13	6	....	12	....
8	4	....	....	383	185	265	12	7	....	1	....
17	23	2	4	207	82	164	5	7	....	2	....
....	....	....	....	125	55	87	2	3	....	2	....
17	23	2	4	332	137	251	7	10	....	4	....
....	....	....	....	377	223	228	14	13	....	15	....
....	....	....	....	478	282	272	11	19	....	1	....
265	262	4	2	159	67	147	6	....	....	43	1
....	....	....	....	42	24	40	2	....	....	27	2
265	262	4	2	201	91	197	8	....	....	70	3
124	126	....	....	67	34	71	37	....	....	31	36
144	143	....	....	150	58	160	4	5	....	20	....
268	269	....	....	217	92	231	41	5	....	51	36
129	88	6	1	476	220	304	61	43	3	25	19
1,364	1,273	98	87	3,614	1,863	2,771	331	220	5	404	184
....	....	....	....	213	103	183	....	4	....	1	....
....	....	....	....	176	82	125	1	10	....	....	....
2	2	....	....	115	61	68	7	2	....	1	....
2	2	....	....	291	143	193	8	12	....	1	....
....	....	....	....	76	16	73	139	130	104	33	28
138	132	....	....	42	11	96	75	4	2	82	71
193	197	46	51	119	62	153	41	39	6	93	35
331	329	46	51	161	73	249	116	43	8	176	105
....	....	....	....	156	69	110	111	....	....	1	1
1	2	....	....	274	176	227	31	1	....	44	7

URBAN BLOCKWISE PRIMARY CENSUS ABSTRACT—cont.

2. PONNERI

TALUK

Serial No.	Location Code No.	Name of Town / Ward / Enumerator's Block No.		WORKERS III Livestock, Forestry, Fishing, Hunting, Plantations, Orchards, & Allied activities M (21)	F (22)	IV Mining and Quarrying M (23)	F (24)	(V) Manufacturing, Processing, Servicing and Repairs (a) Household Industry M (25)	F (26)	(b) Other than Household Industry M (27)	F (28)	VI Construction M (29)	F (30)	VII Trade and Commerce M (31)	F (32)	VIII Transport, Storage & Communications M (33)	F (34)	IX Other Services M (35)	F (36)	X Non-workers M (37)	F (38)
		I PONNERI (P) — cont.																			
1		H.N.B./E.B. No. 4/317	Total	....	....	....	....	2	....	29	....	6	....	10	....	16	....	45	2	162	378
2		5/318	,,	....	....	....	....	1	....	19	1	2	....	24	2	9	....	49	6	200	357
3		3/316	,,	....	....	....	....	....	....	18	....	....	....	7	....	14	....	31	....	116	175
4		1/313	,,	....	....	....	....	....	....	31	....	10	....	12	....	23	....	27	....	152	348
5		2/314	,,	....	....	....	....	....	....	22	....	....	....	1	....	93	24	23	1	228	290
6		6/319	,,	....	....	....	....	....	....	28	....	6	....	39	....	16	....	60	13	180	359
7		7/320	,,	....	....	....	....	13	7	35	....	6	....	132	....	9	....	62	5	230	345
8		8/321		1	....	....	....	....	....	24	....	5	....	70	1	22	....	33	4	144	285
9		8/322		....	....	....	....	8	....	14	....	3	....	32	....	7	....	18	2	107	158
			Total	1	....	....	....	8	....	38	....	8	....	102	1	29	....	51	6	251	443
10		9/323	,,	....	....	....	....	3	1	27	....	4	....	60	....	19	....	87	13	276	424
11		10/324	,,	....	....	....	....	24	1	24	....	10	....	114	1	20	....	60	9	359	546
12		11/325		....	....	....	....	....	....	8	1	1	....	15	2	29	1	51	1	126	261
13		11/326		....	....	....	....	1	....	....		....	....	....	....	4	....	8	....	43	81
			Total	....	....	....	....	1	....	8	1	1	....	15	2	33	1	59	1	169	342
14		12/327		....	....	....	....	....	....	3	....	....	....	1	....	9	....	27	1	53	89
15		12/328		2	....	....	....	6	3	18	....	10	....	23	....	36	1	40	....	126	283
			Total	2	....	....	....	6	3	21	....	10	....	24	....	45	1	67	1	179	372
16		13/329	,,	1	....	....	....	1	....	31	6	7	....	64	5	82	6	50	22	377	437
		TOWN TOTAL		4	....	....	....	59	12	331	8	70	....	604	11	408	32	671	79	2,879	4,816
		II ARNI (P) — cont.																			
1		H.N.B./E.B. No. 1/330	Total	1	....	....	....	114	....	22	....	1	....	12	....	6	....	22	....	136	309
2		2/331		....	....	....	....	52	....	5	....	....	....	44	1	6	....	8	....	117	201
3		2/332		....	....	....	....	24	....	6	....	....	....	23	1	3	....	9	6	82	112
			Total	....	....	....	....	76	....	11	....	....	....	67	2	9	....	17	6	199	313
4		3/333	,,	....	....	....	....	8	7	1	....	....	....	....	....	....	....	1	....	96	113
5		5/334		....	....	....	....	1	....	2	1	....	....	1	....	....	....	5	1	48	64
6		5/335		....	....	....	....	....	....	8	....	2	....	1	....	1	....	10	....	99	229
			Total	....	....	....	....	1	....	10	1	2	....	2	....	1	....	15	1	147	293
7		4/336	,,	....	....	....	....	94	105	3	....	....	....	7	3	1	....	4	2	79	85
8		6/337	,,	2	....	....	....	102	13	9	1	4	....	24	4	12	2	29	4	182	409

URBAN BLOCKWISE PRIMARY CENSUS ABSTRACT—cont.

2. PONNERI TALUK

Serial No.	Location Code No.	Name of Town / Ward/Enumerator's Block No.	Area of Town in Sq-Km.	Occupied Residential Houses	No. of Households	Total Population including Institutional & Houseless Population P	M	F	Scheduled Castes M	F	Scheduled Tribes M	F	Literate and Educated Persons M	F	WORKERS Total Workers (i—ix) M	F	I Cultivators M	F	II Agricultural Labourers M	F
(0)	(1)	(2)	(3)	(4)	(5)	(6)	(7)	(8)	(9)	(10)	(11)	(12)	(13)	(14)	(15)	(16)	(17)	(18)	(19)	(20)
		II ARNI (P) — cont.																		
9		H.N.B./E. B. No. 7/338 Total		99	133	633	322	311	....	....	....	....	214	95	185	18	5	3	....	1
10		8/339 ,,		96	164	730	381	349	....	....	....	....	280	132	229	90	....	....	8	1
11		9/340 ,,		126	156	757	417	346	15	1	23	11	307	123	223	12	6	....	1	2
12		10/341 ,,		132	171	792	408	334	....	....	....	....	290	164	222	32	2	....	3	1
13		11/342 ,,		132	171	533	246	287	8	6	56	63	147	103	147	36	2	....	19	8
14		12/343 ,,		153	169	738	373	365	....	....	4	3	272	157	194	28	1	....	10	4
15		13/344 ,,		125	125	539	274	265	253	251	....	....	148	71	162	117	1	....	121	107
		TOWN TOTAL	7.56	1,594	1,937	8,623	4,395	4,228	610	591	129	125	2,829	1,430	2,497	738	229	115	417	266
		III PULICAT (P) — cont.																		
1		H.N.B./E. B. No. 1/345		106	120	470	253	217	....	....	3	2	146	40	148	54	11	....	....	....
2		1/346		114	125	537	259	278	....	....	....	....	187	114	144	35	30	2	....	....
3		1/347		112	133	620	331	289	....	....	36	29	222	84	164	44	8	....	2	....
4		1/348		77	77	358	182	176	3	3	....	....	69	23	94	3	12	....	....	....
		Total		409	455	1,985	1,025	960	3	3	39	31	624	261	550	136	61	2	2	....
5		11/349 ,,		38	60	172	88	84	58	54	....	....	35	10	43	....	4	....	....	....
6		12/350 ,,		18	22	122	62	60	....	....	50	46	12	11	37	2	3	....	....	....
		TOWN TOTAL	10.53	465	537	2,279	1,175	1,104	61	57	89	77	671	282	630	138	68	2	2	....

URBAN BLOCKWISE PRIMARY

2. PONNERI

Serial No.	Location Code No.	Name of Town / Ward / Enumerator's Block No.	WORKERS III Livestock, Forestry, Fishing, Hunting, Plantations, Orchards, & Allied activities M	III F	IV Mining and Quarrying M	IV F	(V) Manufacturing, Processing, Servicing and Repairs (a) Household Industry M	(a) F	(b) Other than Household Industry M	(b) F
			(21)	(22)	(23)	(24)	(25)	(26)	(27)	(28)
		II ARNI (P) — cont.								
9		H.N.B./E.B. No. 7/338 Total	....	....	....	....	122	8	7	....
10		8/339 ,,	....	....	....	....	115	80	39	1
11		9/340 ,,	....	....	....	....	134	2	5	....
12		10/341 ,,	....	....	....	....	60	13	21	1
13		11/342 ,,	2	1	....	....	37	8	24	7
14		12/343 ,,	....	....	....	....	16	4	28	6
15		13/344 ,,	....	....	....	....	4	1	5	....
		TOWN TOTAL	5	1	....	....	883	241	185	17
		III PULICAT (P) — cont.								
1		H.N.B./E.B. No. 1/345	3	....	....	....	37	42	10	....
2		1/346	....	....	....	....	34	14	3	....
3		1/347	17	17	....	....	32	20	9	....
4		1/348	....	....	....	....	1	....	14	
		Total	20	17	....	....	104	76	36	....
5		11/349 ,,	38	....	....	....	....	....	....	....
6		12/350 ,,	29	....	....	....	....	....	1	....
		TOWN TOTAL	87	17	....	....	104	76	37	....

CENSUS ABSTRACT—concld.

TALUK

WORKERS VI Construction M	VI F	VII Trade and Commerce M	VII F	VIII Transport, Storage & Communications M	VIII F	IX Other Services M	IX F	X Non - workers M	X F
(29)	(30)	(31)	(32)	(33)	(34)	(35)	(36)	(37)	(38)
3	....	34	4	....	....	14	2	137	293
1	....	46	6	6	....	14	2	152	259
3	....	43	6	4	....	27	2	194	328
15	....	84	6	11	....	26	11	186	352
6	....	19	3	10	....	28	9	99	251
7	....	39	5	26	....	45	9	179	337
3	....	2	3	5	....	21	6	112	148
45	....	379	42	91	2	263	54	1,898	3,490
1	....	73	8	1	....	12	4	105	163
1	....	53	11	2	....	21	8	115	243
8	....	51	5	4	....	33	2	167	245
1	....	48	3	4	....	14	....	88	173
11	....	225	27	11	....	80	14	475	824
....	....	....	....	....	....	1	....	45	84
....	....	....	....	4	....	....	2	25	58
11	....	225	27	15	....	81	16	545	966

Area figures for village and town areas are those supplied by the Assistant Director of Survey & Land Records of the District concerned (in consultation with the Tahsildars of the Taluks concerned) and Local bodies respectively. The total of the area figures of the village and town areas will not tally with the taluk figures furnished by the Director of Land Records because taluk area given by the Director of Land Records takes into account hills, forests, rivers etc., whereas village and town area may not include the same.

APPENDIX

STATEMENT SHOWING THE DETAILS OF WARD / HNB AND DOOR NUMBERS CONSTITUTING THE E. B.

E. B. No.	House Numbering Ward/Block No.	Name of Street	Door Nos. included in the E. B.
(1)	(2)	(3)	(4)
		I. PONNERI (P)	
313	1	Vedagiri Mudaliyar St.	1 to 51
		Dharmalinga Mudaliar St.	1 to 33
			1 to 12
			1 to 10
314	2	Bajanaikoil St.	1 to 130
315	2		1 to 91
			1 to 58
316	3	Jothi Ramalinga St.	1 to 42
		Nellur Ammankoil St.	1 to 15
		Pudu St.	1 to 9
		Adisalai St.	1 to 33
		Audianatham St.	1 to 42
317	4	Sivankoil St.	1 to 10
		Sundaraj Mudaly St.	1 to 7
			1 to 5
			1 to 10
		Thalayary Palayam St.	1 to 20
		Venugopal Mudaliyar St.	1 to 15
		Singara Mudaliar St.	1 to 23
		Periathambi Mudaliar St.	1 to 10
318	5	Samarapoori Mudaliar St.	1 to 69
		Karikrishna Pattachari St.	1 to 11
		Dr. Sambasivam St.	1 to 4
		Irulapalayam St.	1 to 37
319	6	Ramasamy Reddiar St.	1 to 5
		Ramachandra Reddiar St.	1 to 13
			1 to 13
			1 to 13
		Pulianthope St.	1 to 22
320	7	Harinarayanbajanai St.	1 to 225
			1 to 7
321	8	Thayumanan Chetty St.	1 to 101
		Abdul Aziz St.	1 to 12
322	8	Sivankoil St.	1 to 54

E. B. No.	House Numbering Ward/Block No.	Name of Street	Door Nos. included in the E. B.
(1)	(2)	(3)	(4)
323	9	Abdulla St.	1 to 12
			1 to 59
		Thandabani Nadar St.	1 to 33
			1 to 4
		Nippani Subbarao St.	1 to 15
		Pidarithope	1 to 50
324	10	Nilli Appadurai Mudaliar St.	1 to 46
			1 to 12
		Varadappa Naidu St.	1 to 35
		Krishnaswamy Mudaliar St.	1 to 14
		Angamuthu Mudali St.	1 to 5
325	11	Dr. Ambethgar St.	1 to 114
326	11	Tiruvottiyur High Road.	1 to 36
327	12	Nadar Rice Mill.	1 to 11
		ParthasarathiKoilSt.	1 to 41
328	12	Ettiyammankoil St.	1 to 20
		Devathanammankoil St.	1 to 18
			1 to 16
			1 to 31
329	13	Rly. Station Road.	1 to 41
			1 to 29
		Kacheri Rd.,	1 to 30
		Cheriyavembakkam	1 to 21
		Periavembakkam	1 to 30
		Government Hospital sub Jail in Ward No. 13	....
		II ARNI (P)	
330	1	Thottavar St.	1 to 105
		Atavanram St.	1 to 50
331	2	Bazaar St.	1 to 156
332	2		1 to 137
333	3	Nadukuppam	1 to 39
		Perumalkuppam	1 to 44
334	5	Harijan Colony	1 to 159
		Valluvar Nadu	1 to 10
335	5	Tamil Harijan Colony	1 to 85

3. Pennalurpet Taluk

E. B. No.	House Numbering Ward/Block No.	Name of Street	Door Nos. included in the E. B.
(1)	(2)	(3)	(4)
336	4	Kattu St.	1 to 117
337	6	Kattu Namasivaya Chetty St.	1 to 156
338	7	Kavarai St.	1 to 29
		Sannathi St.	1 to 24
		Pestha St.	1 to 26
		Vanniyar St.	1 to 23
339	8	Karnam St.	1 to 44
		Machavar St.	1 to 27
		Ammankoil St.	1 to 18
		Vigneswara St.	1 to 26
		Kamala St.	1 to 13
		Dastagi St.	1 to 9
340	9	Punjala St.	1 to 114
341	10	Thuluker St.	1 to 32
		Chetti St.	1 to 32
		Kallavi St.	1 to 26
		Irukkun St.	1 to 25
342	11	Sangai Pichandi Ammankoil St.	1 to 84
343	12	Thottagara St.	1 to 70
		Mulkiyar St.	1 to 32
		Komathipettai	1 to 17
344	13	Sweeper Colony	1 to 8
		Tamil Harijan Colony	1 to 62
		New Tamil Harijan Colony	1 to 57
		III PULICAT (P)	
345	1	Pulicat	1 to 106
346	1	Pulicat	1 to 119
347	1	Pulicat Colony	1 to 136
348	1	Pulicat	1 to 177
349	11	Idamanikuppam	1 to 69
350	12	Colony	1 to 57

ALPHABETICAL LIST OF VILLAGES

3. PENNALURPET TALUK

Sl. No	Name of Village	L. C. No. 1971	L. C. No. 1961
(1)	(2)	(3)	(4)
1.	Adhilavakkam	186	40*
2.	Akkarapakkam	160	15
3.	Alapakkam	167 a/d,b/d,c/d,d/d	50
4.	Alapakkam	196	40*
5.	Alingivakkam	96	61, 109
6.	Amidhanallur	184	14*
7.	Ammambakkam	253 a/b, b/b	72, 73
8.	Ananderi	200	27*
9.	Annadhanakakkavakkam	177	57
10.	Ariapakkam	141	81*
11.	Ariyapakkam	180	10*
12.	Ariyathur	142	81*
13.	Athangikavanur	100	62*
14.	Athupakkam	182	10*
15.	Atrambakkam	191	83*
16.	Avicheri	202	30*
17.	Boochiathipattu	89	59*
18.	Cennakesavapuram	257	31
19.	Chithriyapakkam	181	10*
20.	Damaraikuppam	299	2*
21.	Devendavakkam	189	70*
22.	Edambedu	197	40*
23.	Enambakkam	155	49*
24.	Gerugampakkam	187	70*
25.	Goonipalayam	270	74, 75
26.	Govindarajakuppam	192	83*
27.	Gurupuram	152	69*
28.	Kadarvedu	105	67
29.	Kaiyadai	304	5*
30	Kakkavakkam	307	6
31.	Kalavai	195	40*
32.	Kalpattu	154	49*
33.	Kannigaipair	173	55
34.	Katchur	252 a/b, b/b	37*, 38
35.	Keela Karamanur	306	5*
36.	Koorambakkam	175	56*
37.	Korakkanthandalam	149	85
38.	Kottakuppam	178	56*
39.	Kunjaram	193	71*
40.	Lachivakkam	277	3*, 21

Sl. No. (1)	Name of Village (2)	L. C. No. 1971 (3)	L. C. No. 1961. (4)
41.	Madavilagam	93	59*
42.	Maduravasal	161	116
43.	Malandur	153	48
44.	Mambakkam	251	39, 41*
45.	Mamballam	106	62*
46.	Mambattu	168	52
47.	Manjankaranai	176	56*
48.	Melakaramanur	203	30*
49.	Melmaligaipattu	156	49*
50.	Meyyur	151	69*
51.	Moongilpattu	164	18
52.	Mylapore	194	70*
53.	Nambakkam	274	82
54.	Nayapakkam	144	81*
55.	Neiveli	172	58
56.	Nelvoy	273	71*
57.	Odappai	190	84
58.	Pagalmedu	104	64
59.	Palavakkam	301	3*
60.	Panapakkam	166	17*
61.	Panappakkam	276	23
62.	Paruthimenikuppam	312	8*
63.	Pennalurpet	269 a/c, b/c, c/c	32, 34
64.	Perandur	275	24, 26
65.	Perittivakkam	198	60*
66.	Periyapalayam	163	12
67.	Perumudivakkam	95	60*
68.	Ponayanjeri	159	13
69.	Pondavakkam	201	28
70.	Puducheri	255	29*
71.	Punnappakam	101	63
72.	Rallapadi	157	11
73.	Seethanjeri	158	17*
74.	Sengarai	303	4
75.	Sengundram	188	70*
76.	Senjiyagaram	300	2*
77.	Sennankaranai	310	20*
78.	Sirunai	302	5*
79.	Soolameni	308	5*
80.	Thandalam	314	7

Sl. No. (1)	Name of Village (2)	L. C. No. 1971 (3)	L. C. No. 1961 (4)
81.	Thimmaboobalapuram	271	77
82.	Thirukandalam	94	59*
83.	Thirunilai	185	14*
84.	Thoddareddykuppam	305	8*
85.	Tholavedu	311	20*
86.	Thrakshi	298	25
87.	Thumbakkam	313	8*
88.	Uttukottai	297	1
89.	Vadamadurai	165	19
90.	Vadathillai	199	27*
91.	Vannankuppam	183	9
92.	Velakapuram	250 a/b, b/b	42, 46, 47
93.	Velapakkam	162	17*
94.	Vellathukottai	272	76
95.	Vembedu	113	69*
96.	Yellapuram	179	10*

* During 1971 Census, these L. C. Units have been assigned more than one L. C. Number.

VILLAGEWISE PRIMARY CENSUS ABSTRACT

3. PENNALURPET TALUK

Serial No.	Location Code No.	Name of Village	Area of Village in Hectares	Occupied Residential Houses	No. of Households	Total Population including Institutional & Houseless Population			Scheduled Castes		Scheduled Tribes		Literate and Educated Persons		WORKERS: Total Workers (i-ix)		WORKERS: I Cultivators		WORKERS: II Agricultural Labourers	
						P	M	F	M	F	M	F	M	F	M	F	M	F	M	F
(0)	(1)	(2)	(3)	(4)	(5)	(6)	(7)	(8)	(9)	(10)	(11)	(12)	(13)	(14)	(15)	(16)	(17)	(18)	(19)	(20)
1	89	Boochiathipattu	210.44	212	218	1,057	554	508	19	24	....	....	181	77	327	154	73	31	135	115
2	93	Madavilagam	329.83	414	414	1,478	758	720	409	387	41	47	271	122	460	179	78	2	331	173
3	94	Thirukandalam	524.49	130	130	931	456	475	....	....	6	4	135	43	263	3	162	1	62	....
4	95	Perumudivakkam	151.76	132	132	553	262	291	....	....	54	58	125	63	158	31	72	1	61	30
5	96	Alingivakkam	258.20	210	210	983	500	483	305	300	....	....	206	71	308	23	85	2	184	20
6	100	Athangikavanur	392.96	147	147	715	354	361	185	198	3	8	100	32	191	68	72	6	103	62
7	101	Punnappakkam	362.61	292	310	1,453	746	707	59	52	5	9	315	77	453	76	305	12	115	62
8	104	Pagalmedu	266.86	157	162	737	365	372	193	186	....	....	174	86	214	40	84	2	93	34
9	105	Kadarvedu	220.96	110	110	545	296	249	22	18	....	....	99	26	178	43	128	....	37	43
10	106	Mamballam	76.08	97	98	455	221	234	69	83	....	....	68	33	141	53	29	...	104	53
11	113	Vembedu	436.26	81	90	416	217	199	55	50	....	....	20	46	140	31	87	4	26	21
12	141	Ariapakkam	108.86	60	60	273	145	128	101	86	....	....	33	7	96	58	5	....	89	58
13	142	Ariyathur	207.20	93	93	415	199	216	63	80	6	4	88	25	130	42	34	....	87	40
14	144	Nayapakkam	315.66	49	49	232	121	111	14	13	3	3	41	6	77	14	61	....	7	14
15	149	Korakkanthandalam	384.46	56	63	312	168	144	110	104	....	....	46	7	103	68	10	....	82	68
16	151	Meyyur	1,057.88	154	177	762	369	393	....	....	....	....	178	88	232	107	71	6	70	63
17	152	Gurupuram	201.94	204	238	1,177	582	595	415	406	5	4	217	75	371	14	145	1	161	13
18	153	Malandur	556.46	256	256	1,220	607	613	51	43	7	10	259	45	335	31	132	2	158	28
19	154	Kalpattu	434.54	297	299	1,424	739	685	142	130	3	2	264	78	507	94	312	20	166	73
20	155	Enambakkam	346.82	118	118	526	262	264	....	....	11	16	114	26	175	27	115	4	44	22
21	156	Melmaligaipattu	240.79	112	116	576	282	294	203	204	....	....	66	26	164	16	58	3	106	13
22	157	Rallapadi	338.73	387	499	2,126	1,069	1,057	266	248	....	....	574	276	668	74	46	2	187	12
23	158	Seethanjeri	36.01	33	33	155	85	70	....	....	....	.....	26	5	49	19	24	3	25	16
24	159	Ponayanjeri	356.30	220	220	1,113	572	541	161	173	....	....	219	72	346	74	91	8	200	59
25	160	Akkarapakkam	360.39	204	204	1,096	539	557	358	371	11	11	224	81	305	34	152	5	147	28
26	161	Maduravasal	364.63	189	189	860	426	434	115	120	....	....	181	79	231	5	97	....	110	3
27	162	Velapakkam	124.24	30	30	158	79	79	1	1	....	....	43	23	48	8	22	4	13	3
28	163	Periyapalayam	318.50	805	813	3,784	1,940	1,844	694	698	36	31	1,038	539	1,065	200	188	1	452	163
29	164	Moongilpattu	55.85	....	Uninhabited		....	....	....	....	....	....	....	Uninhabited		....	....	....	....	....
30	165	Vadamadurai	1,931.22	867	899	3,736	1,916	1,820	968	921	7	9	792	350	1,236	277	448	8	660	264
31	166	Panapakkam	327.80	169	169	659	335	324	131	106	....	....	153	81	235	119	50	3	155	114
32	167 a/d	Alapakkam	139.21	88	92	448	229	219	....	....	....	....	99	30	145	1	108	1	24	....
33	167 b/d	Alapakkam	237.55	203	203	923	472	451	107	98	....	....	111	39	294	14	97	1	176	13
34	167 c/d	Alapakkam	405.90	125	125	610	309	301	....	....	....	....	168	52	212	8	138	4	57	4
35	167 d/d	Alapakkam	135.97	346	354	1,675	847	828	253	255	....	....	411	121	486	89	201	3	223	85
36	168	Mambattu	47.35	43	43	213	111	102	104	97	....	....	31	1	88	....	10	....	78	...

VILLAGEWISE PRIMARY CENSUS ABSTRACT—cont.

3. PENNALURPET TALUK

Serial No.	Location Code No.	Name of Village	WORKERS III Livestock, Forestry, Fishing, Hunting, Plantations, Orchards & Allied activities		IV Mining and Quarrying		(V) Manufacturing, Processing, Servicing and Repairs (a) Household Industry		(b) Other than Household Industry		VI Construction		VII Trade and Commerce		VIII Transport, Storage & Communications		IX Other Services		X Non-workers	
			M	F	M	F	M	F	M	F	M	F	M	F	M	F	M	F	M	F
			(21)	(22)	(23)	(24)	(25)	(26)	(27)	(28)	(29)	(30)	(31)	(32)	(33)	(34)	(35)	(36)	(37)	(38)
1	89	Boochiathipattu	2	....	....	....	3	1	34	....	1	....	55	7	2	....	22	....	227	349
2	93	Madavilagam	1	....	....	....	11	3	10	....	2	....	7	....	1	....	19	1	298	541
3	94	Thirukandalam	2	....	....	....	10	....	9	....	....	....	12	1	3	....	3	1	193	472
4	95	Perumudivakkam	....	....	....	....	9	....	2	....	....	....	4	....	....	....	10	....	104	260
5	96	Alingivakkam	1	....	....	....	2	....	18	....	....	....	2	....	1	....	15	1	192	460
6	100	Athangikavanur	....	....	....	....	....	....	2	....	....	....	2	....	....	....	12	....	163	293
7	101	Punnappakkam	....	....	....	....	13	....	2	....	....	....	8	....	....	....	10	2	293	631
8	104	Pagalmedu	1	....	....	....	2	....	10	2	1	....	3	1	1	....	19	1	151	332
9	105	Kadarvedu	....	....	....	....	....	....	3	....	....	....	1	....	....	....	9	....	118	206
10	106	Mamballam	....	....	....	....	....	....	2	....	....	....	1	....	....	....	5	....	80	181
11	113	Vembedu	18	5	....	....	....	....	6	....	....	....	1	....	....	....	2	1	77	168
12	141	Ariapakkam	....	....	....	....	....	....	....	....	....	....	....	....	....	....	2	....	49	70
13	142	Ariyathur	....	....	....	....	1	....	....	....	....	....	2	2	....	....	6	....	69	174
14	144	Nayapakkam	....	....	....	....	5	....	2	....	....	....	2	....	....	....	....	....	44	97
15	149	Korakkanthandalam	3	....	....	....	1	....	....	....	....	....	....	....	....	....	7	....	65	76
16	151	Meyyur	4	1	....	....	52	24	1	....	2	....	9	....	1	....	22	13	137	286
17	152	Gurupuram	11	....	....	....	27	....	4	....	2	....	2	....	1	....	18	....	211	581
18	153	Malandur	1	....	....	....	1	....	19	....	1	....	11	1	4	....	8	....	272	582
19	154	Kalpattu	....	....	....	....	3	....	11	....	....	....	5	....	1	....	9	1	232	591
20	155	Enambakkam	1	....	....	....	....	....	....	....	....	....	....	....	....	....	15	1	87	237
21	156	Melmaligaipattu	....	....	....	....	....	....	....	....	....	....	....	....	....	....	....	....	118	278
22	157	Rallapadi	3	2	....	....	343	36	12	1	8	....	16	10	1	....	52	11	401	983
23	158	Seethanjeri	....	....	....	....	....	....	....	....	....	....	....	....	....	....	....	....	36	51
24	159	Ponayanjeri	14	2	....	....	8	....	1	...	3	....	9	1	2	....	18	4	226	467
25	160	Akkarapakkam	....	....	....	....	....	....	....	.	....	....	....	...	....	....	6	1	234	523
26	161	Maduravasal	....	....	....	....	9	....	3	....	....	....	5	....	....	....	7	2	195	429
27	162	Velapakkam	3	....	....	....	....	...	1	....	5	....	1	1	....	....	3	....	31	71
28	163	Periyapalayam	1	....	....	....	64	3	15	2	7	....	134	10	24	....	180	21	875	1,644
29	164	Moongilpattu	....	....	....	Uninhabited		....	....	....	....	....	....	Uninhabited		....	....	....	....	....
30	165	Vadamadurai	....	....	....	....	38	....	7	....	....	....	23	....	2	....	58	5	680	1,543
31	166	Panapakkam	1	....	....	....	1	....	2	....	2	....	9	1	2	....	13	1	100	205
32	167 a/d	Alapakkam	....	....	....	....	5	....	1	....	....	....	2	....	....	....	5	....	84	218
33	167 b/d	Alapakkam	....	....	....	....	8	....	9	....	....	....	2	....	....	....	2	....	178	437
34	167 c/d	Alapakkam	...	....	....	....	2	....	3	....	....	....	9	....	....	....	3	....	97	293
35	167 d/d	Alapakkam	2	....	....	....	5	....	8	....	....	....	16	1	1	....	30	....	361	739
36	168	Mambattu	....	....	....	....	....	....			....	....	..	....	....	....	....	....	23	102

VILLAGEWISE PRIMARY CENSUS ABSTRACT—cont.

3. PENNALURPET TALUK

Serial No.	Location Code No.	Name of Village	Area of Village in Hectares	Occupied Residential Houses	No. of Households	Total Population including Institutional & Houseless Population			Scheduled Castes		Scheduled Tribes		Literate and Educated Persons		WORKERS: Total Workers (i—ix)		WORKERS: I Cultivators		WORKERS: II Agricultural Labourers	
						P	M	F	M	F	M	F	M	F	M	F	M	F	M	F
(0)	(1)	(2)	(3)	(4)	(5)	(6)	(7)	(8)	(9)	(10)	(11)	(12)	(13)	(14)	(15)	(16)	(17)	(18)	(19)	(20)
37	172	Neiveli	245.25	194	194	893	456	437	125	114	....	....	106	44	264	257	72	71	190	186
38	173	Kannigaipair	1,112.11	673	676	3,114	1,526	1,588	739	787	3	5	709	316	908	389	282	16	450	362
39	175	Koorambakkam	81.34	80	83	371	191	180	110	95	....	....	91	28	101	1	47	....	52	....
40	176	Manjankaranai	227.03	183	185	836	423	413	88	85	1	1	235	124	270	82	101	6	124	73
41	177	Annadhanakakkavakkam	207.61	114	115	558	372	286	74	75	2	2	92	57	174	....	74	....	59	....
42	178	Kottakuppam	291.79	165	167	821	420	401	204	201	9	11	153	79	243	41	60	....	165	41
43	179	Yellapuram	29.13	49	57	222	111	111	52	48	....	....	42	32	71	40	7	....	32	32
44	180	Ariyapakkam	141.64	80	92	477	246	231	144	133	....	....	83	44	131	81	49	3	64	78
45	181	Chithriyapakkam	57.46	....	Uninhabited	....	....	....	....	....	....	....	....	Uninhabited		....	....	....	....	....
46	182	Athupakkam	290.48	245	248	1,177	618	559	1	....	....	....	247	81	340	106	182	2	124	98
47	183	Vannankuppam	109.67	196	215	977	489	488	121	117	....	....	198	29	301	37	109	11	177	26
48	184	Amidhanallur	405.10	176	176	848	440	408	240	207	1	1	116	38	280	....	209	....	56	....
49	185	Thirunilai	165.12	124	134	640	321	319	48	39	4	5	113	86	204	7	94	....	80	3
50	186	Adhilavakkam	214.39	21	21	108	53	55	3	2	....	....	24	10	35	1	25	1	9	....
51	187	Gerugamapakkam	232.29	108	108	467	241	226	51	45	....	....	86	24	146	27	87	....	42	25
52	188	Sengundram	52.61	38	38	139	65	74	23	24	....	....	18	2	47	10	29	1	12	9
53	189	Devendravakkam	494.54	132	132	676	340	336	149	138	....	....	176	84	189	21	99	11	70	10
54	190	Odappai	464.59	249	249	1,327	680	647	121	116	....	....	267	68	395	20	310	2	32	16
55	191	Atrambakkam	435.05	192	205	971	520	451	....	....	....	....	187	20	298	13	184	6	88	6
56	192	Govindarajakuppam	61.92	21	21	109	55	54	....	....	....		17	4	36	5	19	....	17	5
57	193	Kunjaram	377.58	93	93	386	205	181	23	23	1	1	74	14	133	25	67	1	36	16
58	194	Mylapore	239.58	69	69	354	172	182	48	45	....	....	54	19	98	53	49	1	45	52
59	195	Kalavai	203.16	66	72	347	180	167	105	89	....	....	33	17	123	....	2	....	106	....
60	196	Kalapakkam	151.76	64	65	278	126	152	59	74	....	....	20	9	99	....	2	....	89	....
61	197	Edambedu	74.87	53	57	298	157	141	106	105	....	....	41	9	106	1	11	....	91	1
62	198	Perittivakkam	163.50	113	122	605	300	305	84	80	26	28	97	36	183	112	33	2	113	102
63	199	Vadathillai	138.40	71	72	277	145	132	....	....	39	37	44	20	86	59	18	....	56	58
64	200	Ananderi	157.02	167	167	657	335	322	161	157	80	69	91	37	183	4	35	2	143	1
65	201	Pondavakkam	471.88	426	442	2,146	1,064	1,082	227	250	32	32	366	93	584	195	157	6	296	183
66	202	Avicheri	67.99	63	72	346	185	161	111	89	....	....	68	17	98	17	47	....	43	17
67	203	Melakaramanur	104.81	122	129	645	319	326	102	90	21	14	147	57	185	18	92	....	75	15
68	250 a/b	Velakapuram	647.51	177	195	947	483	464	257	247	9	10	159	52	307	1	53	....	224	1
69	250 b/b	Velakapuram	310.80	164	180	826	416	410	66	97	....	....	123	122	250	116	115	12	110	98
70	251	Mambakkam	438.29	317	344	1,702	884	818	363	351	13	10	395	102	521	191	87	1	346	184
71	252 a/b	Katchur	242.81	256	263	1,285	656	625	196	184	3	3	188	67	405	165	176	....	177	155
72	252 b/b	Katchur	463.77	187	188	904	465	437	107	93	11	4	116	54	298	53	149	....	100	42

VILLAGEWISE PRIMARY CENSUS ABSTRACT—cont.

3. PENNALURPET TALUK

Serial No.	Location Code No.	Name of Village	WORKERS III Livestock, Forestry, Fishing, Hunting, Plantations, Orchards & Allied activities		IV Mining and Quarrying		(V) Manufacturing, Processing, Servicing and Repairs (a) Household Industry		(b) Other than Household Industry		VI Construction		VII Trade and Commerce		VIII Transport, Storage & Communications		IX Other Services		X Non-workers	
			M	F	M	F	M	F	M	F	M	F	M	F	M	F	M	F	M	F
			(21)	(22)	(23)	(24)	(25)	(26)	(27)	(28)	(29)	(30)	(31)	(32)	(33)	(34)	(35)	(36)	(37)	(38)
37	172	Neiveli	....	....	....	....	....	....	....	....	....	....	....	....	....	....	2	....	192	180
38	173	Kannigaipair	7	....	....	....	17	2	25	....	6	....	52	2	9	....	60	7	618	1,199
39	175	Koorambakkam	....	....	....	....	....	....	....	....	....	....	....	....	....	....	2	1	90	179
40	176	Manjankaranai	2	....	....	....	7	....	7	....	3	....	5	2	2	....	19	1	153	331
41	177	Annadhanakakkavakkam	19	....	....	....	....	....	1	....	....	....	7	....	....	....	14	....	98	286
42	178	Kottakuppam	....	....	....	....	11	....	3	....	....	....	1	....	....	....	3	....	177	360
43	179	Yellapuram	....	....	....	....	....	....	2	....	1	....	10	5	1	....	18	3	40	71
44	180	Ariyapakkam	....	....	....	....	....	....	2	....	....	....	....	....	5	....	11	....	115	150
45	181	Chithriyapakkam	....	....	....	Uninhabited	....	....	....	....	....	....	....	....	Uninhabited		....	....	....	....
46	182	Athupakkam	....	....	....	....	14	....	2	....	1	....	4	....	....	....	13	6	278	453
47	183	Vannankuppam	....	....	....	....	....	....	1	....	....	....	1	....	....	....	13	....	188	451
48	184	Amidhanallur	....	....	....	....	2	....	3	....	....	....	2	....	....	....	8	....	160	408
49	185	Thirunilai	13	....	....	....	4	....	....	....	....	....	4	1	....	....	9	3	117	312
50	186	Adhilavakkam	....	....	....	....	....	....	....	....	....	....	1	....	....	....	....	....	18	54
51	187	Gerugampakkam	....	....	....	....	6	....	1	....	3	....	2	1	3	....	2	1	95	199
52	188	Sengundram	....	....	....	....	4	....	....	....	....	....	1	....	....	....	1	....	18	64
53	189	Devendravakkam	....	....	....	....	....	....	1	....	....	....	1	....	6	....	12	....	151	315
54	190	Odappai	....	....	....	....	3	....	1	....	12	....	3	....	5	....	29	2	285	627
55	191	Atrambakkam	....	....	....	....	1	....	2	....	....	....	....	1	1	....	22	....	222	438
56	192	Govindarajakuppam	....	....	....	....	....	....	....	....	....	....	....	....	....	....	....	....	19	49
57	193	Kunjaram	5	....	....	....	6	4	....	....	4	....	7	1	....	....	8	3	72	156
58	194	Mylapore	....	....	....	....	2	....	....	....	....	....	1	....	....	....	1	....	74	129
59	195	Kalavai	....	....	....	....	2	....	....	....	....	....	1	....	....	....	2	....	57	167
60	196	Kalapakkam	....	....	....	....	1	....	....	....	....	....	....	....	....	....	7	....	27	152
61	197	Edambedu	....	....	....	....	3	....	....	....	....	....	....	....	....	....	1	....	51	140
62	198	Perittivakkam	14	3	....	....	4	....	6	3	....	....	7	1	1	....	5	1	117	193
63	199	Vadathillai	4	....	....	....	3	....	1	....	....	....	....	1	1	....	3	....	59	73
64	200	Anandery	....	....	....	....	....	....	....	....	....	....	1	....	1	....	3	1	152	318
65	201	Pondavakkam	....	....	....	....	70	1	2	....	2	....	22	....	3	....	32	5	480	887
66	202	Avicheri	1	....	....	....	1	....	1	....	....	....	1	....	....	....	4	....	87	144
67	203	Melakaramanur	....	....	....	....	1	....	1	....	5	....	4	2	....	....	7	1	134	308
68	250 a/b	Velakapuram	6	....	....	....	11	....	....	....	....	....	2	....	....	....	11	....	176	463
69	250 b/b	Velakapuram	....	....	....	....	10	4	....	....	....	....	4	1	....	....	11	1	166	294
70	251	Mambakkam	....	....	....	....	18	....	....	....	3	....	8	....	6	....	53	6	363	627
71	252 a/b	Katchur	....	....	....	....	13	....	....	....	1	....	10	1	....	....	28	9	251	464
[illegible]	[illegible]	[illegible]	[illegible]	[illegible]	[illegible]	[illegible]	[illegible]	[illegible]	[illegible]	[illegible]	[illegible]	....	8	....	....	....	16	5	169	384

VILLAGEWISE PRIMARY CENSUS ABSTRACT—cont.

3. PENNALURPET TALUK

Serial No.	Location Code No.	Name of Village	Area of Village in Hectares	Occupied Residential Houses	No. of Households	Total Population including Institutional & Houseless Population			Scheduled Castes		Scheduled Tribes		Literate and Educated Persons		WORKERS: Total Workers (i-ix)		WORKERS: I Cultivators		WORKERS: II Agricultural Labourers	
						P	M	F	M	F	M	F	M	F	M	F	M	F	M	F
(0)	(1)	(2)	(3)	(4)	(5)	(6)	(7)	(8)	(9)	(10)	(11)	(12)	(13)	(14)	(15)	(16)	(17)	(18)	(19)	(20)
73	253 a/b	Ammambakkam	629.29	199	216	1,017	516	501	....	....	....	....	89	7	295	84	75	....	164	79
74	253 b/b	Ammambakkam	59.08	73	73	378	200	178	112	96	....	....	87	14	120	....	57	....	61	....
75	255	Puducheri	162.87	194	194	970	503	467	199	165	2	1	180	55	300	...	160	....	108	....
76	257	Cennakesavapuram	66.37	....	Uninhabited		....	....	....	....	....	....	....	Uninhabited		...	....	....	....	....
77	269 a/c	Pennalurpet	1,192.63	497	514	2,440	1,229	1,211	970	356	14	10	660	257	696	265	136	6	321	246
78	269 b/c	Pennalurpet	135.97	104	125	577	292	285	54	46	17	22	135	40	191	62	130	3	45	51
79	269 c/c	Pennalurpet	139.21	182	184	797	384	413	....	....	13	20	96	45	231	26	191	15	36	9
80	270	Goonipalayam	1,777.44	359	360	1,704	864	840	227	236	...	....	385	154	502	24	266	15	177	2
81	271	Thimmaboobalapuram	1,341.98	396	396	1,902	975	927	243	200	34	32	341	108	611	169	357	26	137	117
82	272	Vellathukottai	648.33	621	621	2,780	1,410	1,370	299	254	77	69	613	209	814	90	477	20	224	53
83	273	Nelvoy	404.29	242	251	1,217	592	625	141	165	22	24	246	41	330	29	249	8	51	21
84	274	Nambakkam	535.82	221	250	1,088	563	525	117	98	1	1	227	70	320	88	141	8	112	78
85	275	Perandur	567.39	426	434	2,039	1,033	1,006	311	308	12	10	474	172	579	169	232	9	267	156
86	276	Panappakkam	362.20	263	264	1,395	691	704	278	269	36	31	267	114	400	50	144	2	218	47
87	277	Lachivakkam	354.92	341	350	1,685	856	829	176	168	10	13	350	114	477	95	302	8	83	78
88	297	Uttukottai	513.56	1,047	1,142	5,809	3,022	2,787	408	370	170	143	1,724	774	1,675	169	321	2	413	85
89	298	Thrakshi	516.86	447	467	2,127	1,116	1,011	317	219	27	29	335	97	643	274	280	12	295	251
90	299	Damaraikuppam	754.76	109	109	498	247	251	....	....	17	14	87	16	156	38	101	1	22	37
91	300	Senjiyagaram	471.47	154	156	720	369	351	85	82	21	19	179	75	215	2	93	....	79	1
92	301	Palavakkam	282.48	367	401	1,843	938	905	357	346	33	30	418	212	506	249	97	5	280	233
93	302	Sirunai	200.73	....	Uninhabited		....	....	....	....	....	....	....	Uninhabited		....	....	....	....	....
94	303	Sengarai	600.98	167	197	907	472	335	140	127	....	....	192	58	279	59	165	6	90	49
95	304	Kaiyadai	74.06	58	58	222	117	105	99	83	9	9	14	1	71	4	3	....	65	2
96	305	Thoddareddykuppam	106.43	35	35	173	90	83	3	5	....	....	53	24	49	....	32	....	14	....
97	306	Keelakaramanur	195.47	70	70	336	168	168	83	85	....	....	50	17	87	7	47	3	26	1
98	307	Kakkavakkam	203.56	195	195	907	457	450	242	261	....	....	209	97	260	4	119	4	125	....
99	308	Soolameni	262.24	154	154	790	403	387	130	111	....	....	155	75	222	68	100	3	82	57
100	310	Sennankaranai	243.63	234	277	1,242	624	618	38	37	10	13	180	28	422	49	220	10	168	38
101	311	Tholavedu	376.37	185	186	865	422	443	192	196	6	8	139	50	269	16	140	3	105	13
102	312	Paruthimenikuppam	55.85	39	39	197	98	99	....	....	....	....	60	3	57	32	46	19	11	13
103	313	Thumbakkam	79.32	88	88	406	200	206	6	4	....	....	57	9	124	39	50	1	70	38
104	314	Thandalam	139.62	152	152	745	386	359	43	45	2	2	203	52	215	16	93	....	34	14
		Taluk Total	37,584.0 0	20,257	20,957	98,306	49,930	48,376	14,551	13,984	986	949	20,251	7,691	29,639	6,419	11,746	484	12,514	5,433

VILLAGEWISE PRIMARY CENSUS ABSTRACT—concld.

3. PENNALURPET TALUK

Serial No.	Location Code No.	Name of Village	WORKERS III Livestock, Forestry, Fishing, Hunting, Plantations, Orchards & Allied activities		IV Mining and Quarrying		(V) Manufacturing, Processing, Servicing and Repairs (a) Household Industry		(b) Other than Household Industry		VI Construction		VII Trade and Commerce		VIII Transport, Storage & Communications		IX Other Services		X Non-workers	
			M	F	M	F	M	F	M	F	M	F	M	F	M	F	M	F	M	F
			(21)	(22)	(23)	(24)	(25)	(26)	(27)	(28)	(29)	(30)	(31)	(32)	(33)	(34)	(35)	(36)	(37)	(38)
73	253 a/b	Ammambakkam	....	....	....	....	11	....	5	....	3	....	17	5	3	....	17	....	121	417
74	253 b/b	Ammambakkam	....	....	....	....	....	....	....	....	1	....	....	....	....	....	1	....	80	178
75	255	Puducheri	....	....	....	....	4	....	1	....	....	....	6	....	....	....	21	....	203	467
76	257	Cennakesavapuram	....	....	....	Uninhabited		....	....	....	....	....	....	....	....	Uninhabited	....	....	....	....
77	269 a/c	Pennalurpet	10	1	....	....	53	2	11	....	1	....	71	2	5	....	88	8	533	946
78	269 b/c	Pennalurpet	....	....	....	....	4	....	....	....	....	....	3	2	....	....	9	6	101	223
79	269 c/c	Pennalurpet	....	....	....	....	....	....	1	....	....	....	1	2	....	....	2	....	153	387
80	270	Goonipalayam	1	....	....	....	4	....	3	....	4	....	10	1	1	....	36	6	362	816
81	271	Thimmaboobalapuram	49	13	....	....	9	1	13	....	1	....	5	1	1	....	39	11	364	758
82	272	Vellathukottai	27	10	....	....	20	....	2	....	12	....	6	2	3	....	43	5	596	1,280
83	273	Nelvoy	....	....	....	....	5	....	....	....	....	....	5	....	....	....	20	..	262	596
84	274	Nambakkam	....	....	....	....	25	....	3	....	9	....	5	....	2	....	23	2	243	437
85	275	Perandur	....	....	....	....	12	....	13	....	....	....	10	....	4	....	41	4	454	837
86	276	Panappakkam	....	....	....	....	17	....	....	....	....	....	4	....	1	....	16	1	291	654
87	277	Lachivakkam	4	....	....	....	14	1	2	....	....	....	39	4	3	....	30	4	379	734
88	297	Uttukottai	22	2	....	....	88	7	62	8	17	1	352	31	62	....	338	33	1,347	2,618
89	298	Thrakshi	2	....	....	....	22	1	4	....	....	....	10	5	3	....	27	5	473	737
90	299	Damaraikuppam	....	....	....	....	16	....	....	....	....	....	1	....	1	....	15	....	91	213
91	300	Senjiyagaram	3	....	....	....	11	....	1	....	1	....	10	....	2	....	15	1	154	349
92	301	Palavakkam	3	....	....	....	29	....	2	....	11	....	29	3	7	....	48	8	432	656
93	302	Sirunai	....	....	....	Uninhabited		....	....	....	....	....	....	....	....	Uninhabited	....	....	....	....
94	303	Sengarai	1	....	....	....	10	....	....	....	....	....	2	1	....	....	11	3	193	376
95	304	Kaiyadai	....	....	....	....	2	....	....	....	....	....	1	....	....	....	....	2	46	101
96	305	Thoddareddykuppam	....	....	....	....	1	....	....	....	....	....	....	....	....	....	2	....	41	83
97	306	Keelakaramanur	....	....	....	....	7	....	1	....	1	....	1	1	....	....	4	2	81	161
98	307	Kakkavakkam	....	....	....	....	1	....	....	....	....	....	1	....	....	....	14	....	197	446
99	308	Soolameni	6	7	....	....	11	....	....	....	9	....	3	1	1	....	10	....	181	319
100	310	Sennankaranai	....	....	....	....	16	1	....	....	....	....	3	....	....	....	15	....	202	569
101	311	Tholavedu	....	....	....	....	17	....	....	....	....	....	3	....	....	....	41	....	153	427
102	312	Paruthimenikuppam	....	....	....	....	....	....	....	....	....	....	....	....	....	....	....	....	41	67
103	313	Thumbakkam	....	....	....	....	....	....	....	....	....	....	1	....	....	....	3	....	76	167
104	314	Thandalam	....	....	....	....	39	....	2	....	....	....	23	1	4	....	21	1	171	343
		Taluk Total	286	52	—	—	1,291	91	385	16	145	1	1,145	117	194	....	1,933	225	20,291	41,957

Area figures for village and town areas are those supplied by the Assistant Director of Survey & Land Records of the District concerned (in consultation with the Tahsildars of the Taluks concerned) and Local bodies respectively. The total of the area figures of the village and town areas will not tally with the taluk figures furnished by the Director of Land Records because taluk area given by the Director of Land Records takes into account hills, forests, rivers etc., whereas village and town area may not include the same.

FOOT NOTE

L. C. Nos.	1 to 88, 90 to 92, 97 to 99 102, 103, 107 to 112, 114 to 140, 143, 145 to 148 and 210 to 249	Refer Tiruvallur Taluk.
L. C. No.	150	Clubbed with L. C. No. 120 of Tiruvallur Taluk
L. C. Nos.	169 to 171	Clubbed with L. C. No. 167
L. C. No.	174	Clubbed with L. C. No. 184
L. C. No.	209	Clubbed with L. C. No. 17 of Tiruvallur Taluk
L. C. No.	254	Clubbed with L. C. No. 252
L. C. No.	256	Clubbed with L. C. No. 255
L. C. No.	278	Clubbed with L. C. No. 250
L. C. No.	309	Clubbed with L. C. No. 153
L. C. Nos.	204 to 208, 258 to 268 and 279 to 296	Transferred to Andhra Pradesh

APPENDIX

STATEMENT SHOWING A LIST OF REVENUE VILLAGES FORMING PART OF PANCHAYATS

3. PENNALURPET TALUK.

Location Code No.	Name of Village	Name of Panchayat in which included with alphabetical indications for the total segment	Cross reference for the other segment / segments of the Panchayat
(1)	(2)	(3)	(4)
89	Boochiathipattu	Thirukandalam c/c	94 for a/c, 93 for b/c
93	Madavilagam	Thirukandalam b/c	94 for a/c, 89 for c/c
94	Thirukandalam	Thirukandalam a/c	89 for c/c, 93 for b/c
105	Kadarvedu	Mamballam b/b	105 for a/b
106	Mamballam	Mamballam a/b	105 for b/b
113	Vembedu	Meyyur c/c	151 for a/c, 152 for b/c
141	Ariapakkam	Ariyathur b/c	142 for a/c, 144 for c/c
142	Ariyathur	Ariyathur a/c	141 for b/c, 144 for c/c
144	Nayapakkam	Ariyathur a/c	141 for b/c, 142 for a/c
151	Meyyur	Meyyur a/c	152 for b/c, 113 for c/c
152	Gurupuram	Meyyur b/c	151 for a/c, 113 for c/c
154	Kalpattu	Kalpattu a/c	155 for b/c, 156 for c/c
155	Enambakkam	Kalpattu b/c	154 for a/c, 156 for c/c
156	Melmaligaipattu	Kalpattu c/c	154 for a/c, 155 for b/c
158	Seethanjeri	Panapakkam c/c	166 for a/c, 162 for b/c
162	Velapakkam	Panapakkam b/c	166 for a/c, 158 for c/c
164	Moongilpattu	Vadamadurai b/b	165 for a/b
165	Vadamadurai	Vadamadurai a/b	164 for b/b
166	Panapakkam	Panapakkam a/c	162 for b/c, 158 for c/c
167 a/d	Alapakkam	Alapakkam a/b	168 for b/b
168	Mambattu	Alapakkam b/b	167 a/d for a/b
172	Neiveli	Neiveli a/b	177 for b/b
175	Koorambakkam	Manjankaranai b/c	176 for a/c, 178 for c/c
176	Manjankaranai	Manjankaranai a/c	175 for b/c, 178 for c/c
177	Annadhanakakkavakkam	Neiveli b/b	172 for a/b

Location Code No.	Name of Village	Name of Panchayat in which included with alphabetical indications for the total segment		Cross reference for the other segment / segments of the Panchayat
(1)	(2)	(3)		(4)
178	Kottakuppam	Manjankaranai	c/c	176 for a/c, 175 for b/c
179	Yellapuram	Athupakkam	c/d	182 for a/d, 180 for b/d, 181 for d/d
180	Ariyapakkam	Athupakkam	b/d	182 for a/d, 181 for d/d, 179 for c/d
181	Chithriyapakkam	Athupakkam	d/d	182 for a/d, 180 for b/d, 179 for c/d
182	Athupakkam	Athupakkam	a/d	180 for b/d, 181 for d/d, 179 for c/d
186	Adhilavakkam	Kalavai	c/d	195 for a/d, 196 for b/d, 197 for d/d
187	Gerugampakkam	Devendavakkam	d/d	189 for a/d, 194 for b/d, 188 for c/d
188	Sengundram	Devendavakkam	c/d	189 for a/d, 187 for d/d, 194 for b/d
189	Devendavakkam	Devendavakkam	a/d	194 for b/d, 188 for c/d, 187 for d/d
191	Atrambakkam	Atrambakkam	a/b	192 for b/b
192	Govindarajakuppam	Atrambakkam	b/b	191 for a/b
193	Kunjaram	Nelvoy	b/b	273 for a/b
194	Mylapore	Devendavakkam	b/d	189 for a/d, 188 for c/d, 187 for d/d
195	Kalavai	Kalavai	a/d	196 for b/d, 186 for c/d, 197 for d/d
196	Alapakkam	Kalavai	b/d	195 for a/d, 186 for c/d, 197 for d/d
197	Edambedu	Kalavai	d/d	195 for a/d, 196 for b/d, 186 for c/d
198	Perittivakkam	Perittivakkam	a/b	199 for b/b
199	Vadathillai	Perittivakkam	b/b	198 for a/b
202	Avicheri	Melakaramanur	a/b	203 for b/b
203	Melakaramanur	Melakaramanur	b/b	202 for a/b
257	Chennakesavapuram	Pennalurpet	b/b	269 a/c for a/b
269 a/c	Pennalurpet	Pennalurpet	a/b	257 for b/b
273	Nelvoy	Nelvoy	a/b	193 for b/b
277	Lachivakkam	Palavakkam	b/b	301 for a/b
299	Damaraikuppam	Senjiyagaram	b/b	300 for a/b
300	Senjiyagaram	Senjiyagaram	a/b	299 for b/b
301	Palavakkam	Palavakkam	a/b	277 for b/b
302	Sirunai	Soolameni	d/d	308 for a/d, 306 for b/d, 304 for c/d
304	Kaiyadai	Soolameni	c/d	308 for a/d, 306 for b/d, 302 for d/d

Location Code No.	Name of Village	Name of Panchayat in which included with alphabetical indications for the total segment		Cross reference for the other segment / segments of the Panchayat
(1)	(2)	(3)		(4)
305	Thoddareddykuppam	Thumbakkam	b/c	313 for a/c, 312 for c/c
306	Keelakaramanur	Soolameni	b/d	308 for a/d, 304 for c/d, 302 for d/d
308	Soolameni	Soolameni	a/d	306 for b/d, 304 for c/d, 302 for d/d
310	Sennankaranai	Sennankaranai	a/b	311 for b/b
311	Tholavedu	Sennankaranai	b/b	310 for a/b
312	Paruthimenikuppam	Thumbakkam	c/c	313 for a/c, 305 for b/c
313	Thumbakkam	Thumbakkam	a/c	305 for b/c, 312 for c/c

C3
Y. 2112 (P(2))
N22.1
57557

4. Tiruvallur Taluk

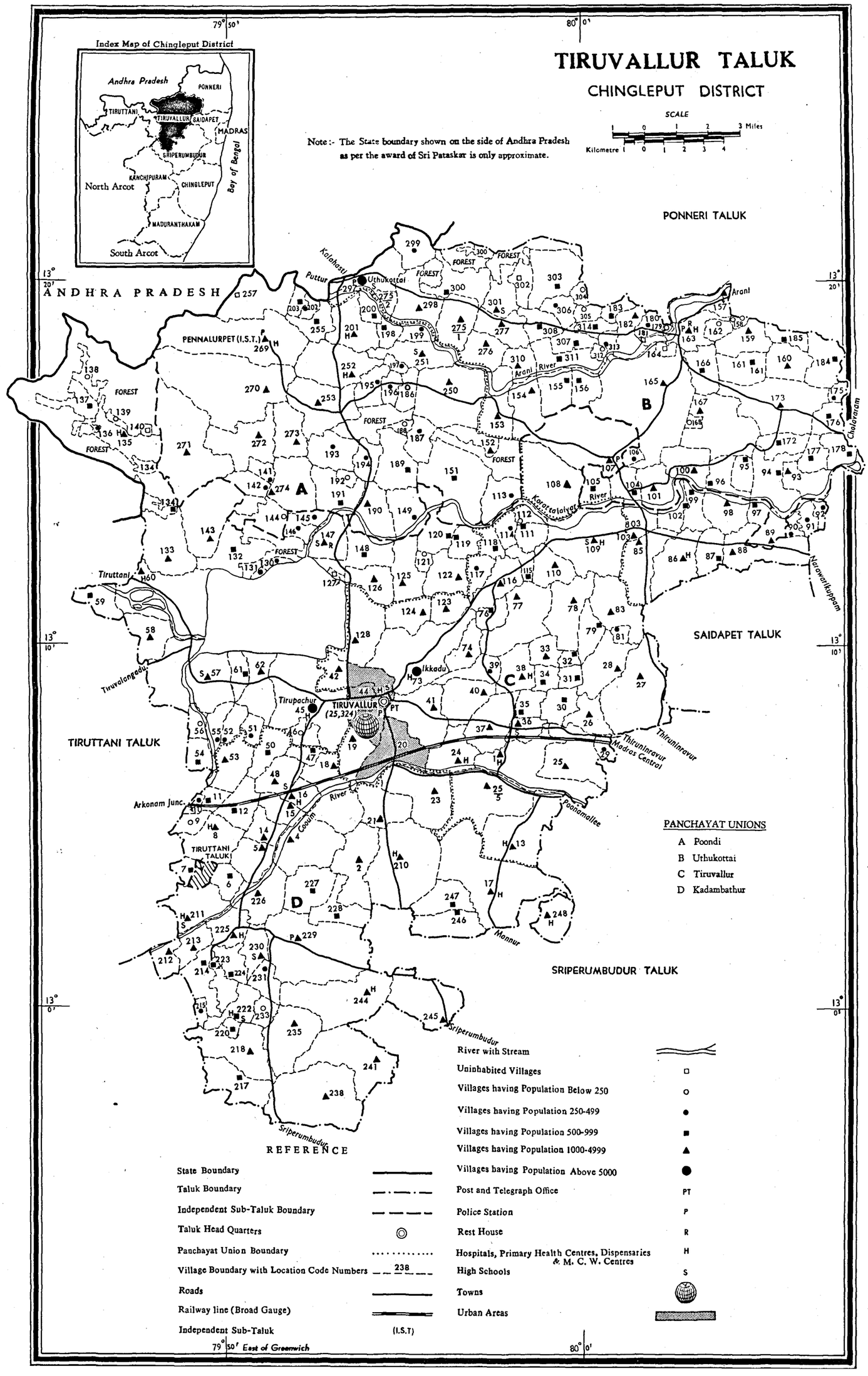
TIRUVALLUR TALUK
CHINGLEPUT DISTRICT
SCALE
3 Miles
Kilometre
Note:- The State boundary shown on the side of Andhra Pradesh as per the award of Sri Pataskar is only approximate.
Index Map of Chingleput District
Andhra Pradesh
PONNERI
TIRUTTANI
TIRUVALLUR
SAIDAPET
MADRAS
SRIPERUMBUDUR
KANCHIPURAM
CHINGLEPUT
North Arcot
Bay of Bengal
MADURANTHAKAM
South Arcot
PONNERI TALUK
ANDHRA PRADESH
SAIDAPET TALUK
TIRUTTANI TALUK
SRIPERUMBUDUR TALUK
PENNALURPET (I.S.T.)
Uthukottai
Puttur
Kalahasti
Arani
Arani River
Kortalaiyar River
Cholaram
Narayanappam
Tiruttani
Tiruvalangadu
Ikkadu
Tirupachur
TIRUVALLUR (25,324)
Thiruninravur
Madras Central
Poonamallee
Arkonam Junc.
Cooum River
Monnur
Sriperumbudur
FOREST
PANCHAYAT UNIONS
A Poondi
B Uthukottai
C Tiruvallur
D Kadambathur
REFERENCE
State Boundary
Taluk Boundary
Independent Sub-Taluk Boundary
Taluk Head Quarters
Panchayat Union Boundary
Village Boundary with Location Code Numbers
Roads
Railway line (Broad Gauge)
Independent Sub-Taluk
(I.S.T)
River with Stream
Uninhabited Villages
Villages having Population Below 250
Villages having Population 250-499
Villages having Population 500-999
Villages having Population 1000-4999
Villages having Population Above 5000
Post and Telegraph Office
Police Station
Rest House
Hospitals, Primary Health Centres, Dispensaries & M. C. W. Centres
High Schools
Towns
Urban Areas
79° 50' East of Greenwich
80° 0'
13° 20'
13° 10'
13° 0'

ALPHABETICAL LIST OF VILLAGES

4. TIRUVALLUR TALUK

Sl. No	Name of Village	L. C. No. 1971	L. C. No. 1961
(1)	(2)	(3)	(4)
1.	Abrahampuram	139	78*
2.	Agaram	14	164*
3.	Agaram	102	95*
4.	Alikuli	135	79*
5.	Alinjivakkam	228	170*
6.	Ammanambakkam	103	91*
7.	Aranvoyal	25/5	154
8.	Arkkampattu	97	93*
9.	Arumbakkam	118	88
10.	Arumbakkam	130	109*
11.	Athupakkam	51 a/b, b/b	140*
12.	Ayalacheri	91	94*
13.	Ayalur	33	126*
14.	Ayathur	30	132*
15.	Chithambakkam	122	104*
16.	Damarapakkam	85 a/b, b/b	91*
17.	Eagathur	18 a/b, b/b	139, 146
18.	Eraiyur	120 a/b, b/b	86*
19.	Gengulukandigai	136	78*
20.	Govindamedu	231	175*
21.	Greenvelnatham	134	80*
22.	Gerugampoondi	112	89*
23.	Guruvoyal	98	93*
24.	Hudsonnagaram	140	78*
25.	Hudsonpuram	138	78*
26.	Ikkadu	73 a/b, b/b	122
27.	Iluppur	247	158*
28.	Iramangalam	227	169
29.	Irulancheri	213	177
30.	Kadambathur	16	145*
31.	Kakkalur	41	136
32.	Kaliyanur	54	141*
33.	Kallambedu	222 a/b, b/b	181*
34.	Kalyanakuppam	74	126*
35.	Kanakavallipuram	61	115*
36.	Kannammapettai	127	106*
37.	Kannur	218 a/b, b/b	182
38.	Karanai	233	181*
39.	Karani	50	140*
40.	Karani	87	95*

Sl. No. (1)	Name of Village (2)	L. C. No. 1971 (3)	L. C. No. 1961 (4)
41.	Karaniyampattu	59	112, 165
42.	Karathnur	131	109*
43.	Karikalavakkam	110	100
44.	Kasavanallathur	15	145*
45.	Kavankolathur	6	166*
46.	Keelanoor	116	102*
47.	Kilacheri	230	175*
48.	Kilambakkam	38	251
49.	Kilvilagam	55	141*
50.	Koduveli	88	95*
51.	Kondancheri	225	176
52.	Koovam	223	180*
53.	Koppur	13	155
54.	Kottaiyur	235	174
55.	Krishnapuram	145	108*
56.	Kumaracheri	214	194
57.	Kunnavalam	58	113
58.	Madathukuppam	10	143*
59.	Magaral	86	96*
60.	Mappedu	229	170*
61.	Marnavedu	119	87
62.	Melakondayur	83 a/b, b/b	98
63.	Melanur	117	103
64.	Melnallathur	21 a/b, b/b	147
65.	Melvilagam	56	141*
66.	Monamedu	215	180*
67.	Movur	126	106*
68.	Nallankavanur	81	128*
69.	Narasingapuram	212	178
70.	Nayapakkam	248	156
71.	Neiveli	148	107
72.	Nemiliagaram	52	141*
73.	Nungambakkam	2	161
74.	Odikaddu	123	121*
75.	Otharampakkam	220	181*
76.	Pakkam	27 a/b, b/b	138
77.	Palliarikuppam	46	117*
78.	Pandur	62	115*
79.	Pannambakkam	12 a/b, b/b	144*
80.	Panneerambakkam	17 a/b, b/b	157

Sl. No. (1)	Name of Village (2)	L. C. No. 1971 (3)	L. C. No. 1961 (4)
81.	Pattaraiperumbudur	57	114
82.	Perambakkam	211	167
83.	Perathur	77 a/b, b/b	101*
84.	Periakuppam	Non-city Urban IV	137*
85.	Perumalpattu	25	153
86.	Perumbakkam	NCU IV	137*
87.	Pillaiyarkuppam	224	180*
88.	Pinjivakkam	4 a/b, b/b	163
89.	Pirayankuppam	47	140*
90.	Placepalayam	137	78*
91.	Polivakkam	210	160
92.	Poondi	147	108*
93.	Pudukuppam	92	94*
94.	Pudumavilangai	5	164*
95.	Pudapattu	217	183
96.	Puliyur	28	129
97.	Pullarambakkam	128	120
98.	Punnapattu	32	127*
99.	Punnappakkam	124	121*
100.	Putlur	24	150
101.	Ramanjeri	60	111
102.	Ramankoil	11	143*
103.	Ramathandalam	125	105
104.	Rangapuram	146	108*
105.	Satharai	226	168
106.	Seeyancheri	121	86*
107.	Selai	19	138
108.	Sembedu	108	68
109.	Senji	8 a/b, b/b	144*
110.	Sennavaram	9	143*
111.	Senrayanpalayam	143	80*
112.	Sethupakkam	99	92
113.	Sevapetti	36	133*
114.	Singilikuppam	90	94*
115.	Sirokadal	35	133*
116.	Sirukalathur	31	132*
117.	Sittathur	76	102*
118.	Sivanvoyal	79	128*
119.	Thandalam	39	124
120.	Thanneerkulam	40	135

Sl. No.	Name of Village	L.C. No. 1971	L. C. No. 1961
(1)	(2)	(3)	(4)
121.	Thenkaranai	7	166*
122.	Thirukannancheri	114	89*
123.	Thirupair	132	109*
124.	Thirur	1	151
125.	Thodukadu	245	171
126.	Thomur	133	110
127.	Thottikalai	34	127*
128.	Thozhur	37	194
129.	Tirupachur	45 a/d, b/d, c/d, d/d	117*
130.	Tiruppandiyur	238 a/b, b/b	184
131.	Tiruvallur	NCU IV	137*
132.	Ulundai	244 a/b, b/c, c/c	172
133.	Vadattoor	78 a/b, b/b	199
134.	Valasaivettikadu	246	158*
135.	Velliyur	109	90
136.	Vengal	107	66
137.	Vengathur	23	149
138.	Venmanambudur	48	145*
139.	Veppambattu	29	131*
140.	Veppampattu	26	131*
141.	Vidayur	53	142
142.	Vilapakkam	111	89*
143.	Vishnuvakkam	115	101*
144.	Voyalur	241 a/b, b/b	186

* During 1971 Census, these L. C. Units have been assigned more than one L. C. Number.

VILLAGEWISE PRIMARY CENSUS ABSTRACT

4. TIRUVALLUR TALUK

Serial No.	Location Code No.	Name of Village	Area of Village in Hectares	Occupied Residential Houses	No. of Households	Total Population including Institutional & Houseless Population			Scheduled Castes		Scheduled Tribes		Literate and Educated Persons		WORKERS: Total Workers (i-ix)		WORKERS: I Cultivators		WORKERS: II Agricultural Labourers	
						P	M	F	M	F	M	F	M	F	M	F	M	F	M	F
(0)	(1)	(2)	(3)	(4)	(5)	(6)	(7)	(8)	(9)	(10)	(11)	(12)	(13)	(14)	(15)	(16)	(17)	(18)	(19)	(20)
1	1	Thirur	900·69	551	558	3,214	1,780	1,434	739	686	16	15	1,032	432	742	54	184	4	249	34
2	2	Nungambakkam	703·59	414	414	1,921	1,010	911	275	243	5	7	451	117	586	17	320	7	169	5
3	4 a/b	Pinjivakkam	724·18	280	285	1,456	745	711	320	281	....	....	314	170	414	192	141	....	226	189
4	4 b/b	Pinjivakkam		112	113	582	308	274	56	56	3	5	142	21	162	1	31	....	81	....
5	5	Pudumavilangai	376·68	264	288	1,445	751	694	291	236	22	24	414	143	449	69	127	....	213	63
6	6	Kavankolathur	216·44	170	177	868	432	436	....	....	4	5	212	138	232	....	181	....	12	....
7	7	Thenkaranai	121·34	227	227	973	503	470	342	321	11	9	191	82	321	1	67	1	252	....
8	8 a/b	Senji	540·50	183	185	886	449	437	78	58	25	18	178	53	238	....	164	....	40	....
9	8 b/b	Senji		87	92	479	251	228	....	....	....	....	103	40	125	....	60	....	37	....
10	9	Sennavaram	153·80	1	1	6	4	2	4	2	....	....	....	....	1	....	1	...	....	....
11	10	Madathukuppam	76·84	60	60	307	168	139	....	....	....	....	56	17	105	....	76	....	10	....
12	11	Ramankoil	119·26	102	102	525	276	249	195	176	....	....	112	27	152	1	136	1	2	....
13	12 a/b	Pannambakkam	365·30	137	137	731	376	355	194	190	...	....	100	25	199	11	126	5	48	5
14	12 b/b	Pannambakkam		26	26	112	57	55	6	5	....	....	15	8	28	17	27	2	....	15
15	13	Koppur	938·94	219	264	1,338	694	644	115	130	....	....	379	139	441	36	296	6	98	27
16	14	Agaram	252·48	179	180	1,002	498	504	311	307	....	....	186	74	257	3	57	3	174	....
17	15	Kasavanallathur	241·83	250	250	1,152	594	558	299	279	4	40	311	164	300	126	25	....	148	123
18	16	Kadambathur	216·18	513	514	2,496	1,243	1,253	348	368	42	43	807	539	620	33	132	....	174	15
19	17 a/b	Papparambakkam	1289·69	260	260	1,220	613	607	121	117	6	9	287	67	382	28	233	3	115	17
20	17 b/b	Papparambakkam		204	204	942	484	458	74	65	....	....	210	63	334	24	222	9	90	13
21	18 a/b	Eagathur	787·83	215	231	1,248	640	608	215	195	36	35	306	165	335	20	81	5	150	10
22	18 b/b	Eagathur		288	294	1,436	750	686	256	241	4	4	319	119	432	8	172	5	192	2
23	19	Selai	362·28	490	510	2,600	1,299	1,301	731	712	11	16	609	258	663	158	138	8	329	147
24	21 a/b	Melnallathur	455·65	360	370	1,845	954	891	434	395	....	....	580	224	475	72	115	9	182	54
25	21 b/b	Melnallathur		241	241	1,025	551	474	...	....	....	....	294	71	329	209	77	....	106	192
26	23	Vengathur	749·62	939	1,020	4,540	2,329	2,211	283	311	32	32	1,235	624	1,132	333	249	31	208	262
27	24	Putlur	423·03	386	412	2,187	1,101	1,086	727	729	9	10	555	272	533	86	73	7	213	69
28	25	Perumalpattu	730.09	421	424	1,968	963	1,005	423	451	6	2	489	259	553	7	200	1	233	4
29	25/5	Aranvoyal	918.96	693	699	3,331	1,645	1,686	760	776	21	21	757	345	910	574	213	60	514	497
30	26	Veppampattu	294.94	383	383	1,836	939	897	384	353	23	44	409	152	568	242	179	14	194	211
31	27 a/b	Pakkam	1,138.35	603	614	3,002	1,566	1,436	488	427	12	13	775	280	911	461	304	168	243	155
32	27 b/b	Pakkam		292	292	1,407	715	692	152	155	14	13	393	124	459	262	122	19	260	240
33	28	Puliyur	583.08	431	433	2,253	1,153	1,100	380	375	3	3	498	223	692	110	315	18	295	89
34	29	Veppambattu	95.39	52	52	252	126	126	21	16	....	....	82	65	67	5	15	....	14	3

VILLAGEWISE PRIMARY CENSUS ABSTRACT—cont.

TALUK 4. TIRUVALLUR

Serial No.	Location Code No.	Name of Village	WORKERS III Livestock, Forestry, Fishing, Hunting, Plantations, Orchards & Allied activities		IV Mining and Quarrying		(V) Manufacturing, Processing, Servicing and Repairs (a) Household Industry		(b) Other than Household Industry		VI Construction		VII Trade and Commerce		VIII Transport, Storage & Communications		IX Other Services		X Non-workers	
			M	F	M	F	M	F	M	F	M	F	M	F	M	F	M	F	M	F
			(21)	(22)	(23)	(24)	(25)	(26)	(27)	(28)	(29)	(30)	(31)	(32)	(33)	(34)	(35)	(36)	(37)	(38)
1	1	Thirur	6	1	1	....	8	....	60	1	1	....	14	2	92	....	127	12	1,038	1,380
2	2	Nungambakkam	4	1	....	....	8	....	25	....	....	....	9	1	9	....	42	3	424	894
3	4 a/b	Pinjivakkam	....	....	....	....	6	....	2	...	1	....	15	....	....	....	23	3	331	519
4	4 b/b	Pinjivakkam	....	....	....	....	....	....	10	....	....	....	1	....	5	....	34	1	146	273
5	5	Pudumavilangai	14	5	....	....	4	....	20	..	8	....	31	1	9	....	23	....	302	625
6	6	Kavankolathur	1	...	....	....	9	...	4	....	3	....	5	....	1	....	16	....	200	436
7	7	Thenkaranai	....	....	....	...	....	....	....	....	....	....	....	....	....	....	2	....	182	469
8	8 a/b	Senji	....	....	...	....	2	....	3	....	....	....	8	....	13	....	8	....	211	437
9	8 b/b	Senji	....	....	....	....	....	....	6	....	....	....	....	....	18	....	4	....	126	228
10	9	Sennavaram	....	....	....	....	....	....	....	....	....	....	....	....	....	....	....	....	3	2
11	10	Madathukuppam	....	....	....	....	6	....	2	....	....	....	2	....	4	....	5	....	63	139
12	11	Ramankoil	....	....	....	....	...	....	3	....	1	....	....	....	4	....	6	....	124	248
13	12 a/b	Pannambakkam	....	....	....	....	....	....	8	....	....	....	....	....	9	....	8	1	177	344
14	12 b/b	Pannambakkam	....	....	....	....	....	....	....	....	....	....	....	....	....	....	1	....	29	38
15	13	Koppur	1	1	....	....	4	....	8	....	....	....	9	1	4	....	21	1	253	608
16	14	Agaram	....	....	....	....	....	....	....	....	..	....	....	....	5	....	21	....	241	501
17	15	Kasavanallathur	....	....	....	....	16	....	11	....	....	....	9	....	39	....	52	3	294	432
18	16	Kadambathur	1	....	4	....	....	....	51	....	42	....	95	1	....	....	121	17	623	1,220
19	17 a/b	Papparambakkam	1	....	....	....	12	....	2	....	....	....	4	2	....	....	15	6	231	579
20	17 b/b	Papparambakkam	....	....	....	....	4	2	5	....	2	....	3	....	3	....	5	....	150	434
21	18 a/b	Eagathur	2	..	....	....	2	1	25	....	1	....	11	2	16	2	47	....	305	588
22	18 b/b	Eagathur	....	. .	1	....	6	....	20	....	....	....	7	1	1	....	33	....	318	678
23	19	Selai	1	....	....	....	32	1	56	....	1	....	11	1	55	....	40	1	636	1,143
24	21 a/b	Melnallathur	2	....	....	....	15	1	49	3	2	....	12	....	52	....	46	5	479	819
25	21 b/b	Melnallathur	14	....	....	....	13	1	51	11	8	....	5	2	16	....	39	3	222	265
26	23	Vengathur	4	2	....	1	15	3	198	6	10	....	71	1	105	1	272	26	1,197	1,878
27	24	Putlur	....	....	....	....	2	4	66	2	31	....	4	...	55	....	39	4	568	1,000
28	25	Perumalpattu	1	....	....	....	1	....	50	....	....	....	2	....	16	....	50	2	410	998
29	25/5	Aranvoyal	1	....	....	....	18	11	41	1	4	....	31	1	21	....	67	4	735	1,112
30	26	Veppampattu	19	4	1	....	1	....	69	5	3	....	22	3	42	....	38	5	371	655
31	27 a/b	Pakkam	3	....	....	....	13	2	58	2	3	....	36	3	25	....	226	131	655	975
32	27 b/b	Pakkam	....	....	....	....	....	....	35	....	1	....	11	....	9	....	21	3	256	430
33	28	Puliyur	....	....	....	....	4	....	15	....	...	...	4	....	5	....	54	3	461	990
34	29	Veppambattu	....	....	....	....	2	....	19	1	....	....	4	....	2	....	11	1	59	121

VILLAGEWISE PRIMARY CENSUS ABSTRACT—cont.

4. TIRUVALLUR TALUK

Serial No.	Location Code No.	Name of Village	Area of Village in Hectares	Occupied Residential Houses	No. of Households	Total Population including Institutional & Houseless Population			Scheduled Castes		Scheduled Tribes		Literate and Educated Persons		WORKERS: Total Workers (i-ix)		WORKERS: I Cultivators		WORKERS: II Agricultural Labourers	
						P	M	F	M	F	M	F	M	F	M	F	M	F	M	F
(0)	(1)	(2)	(3)	(4)	(5)	(6)	(7)	(8)	(9)	(10)	(11)	(12)	(13)	(14)	(15)	(16)	(17)	(18)	(19)	(20)
35	30	Ayathur	296.30	157	157	805	423	382	....	....	....	....	228	54	248	5	78	....	103	2
36	31	Sirukalathur	120.87	127	127	578	311	267	222	206	....	....	107	42	187	59	20	18	152	41
37	32	Punnapattu	74.62	126	126	626	326	300	290	269	....	....	145	76	190	125	53	31	98	94
38	33	Ayalur	216.71	166	166	1,020	527	493	228	226	27	25	259	127	261	...	27	....	189	....
39	34	Thottikalai	160.08	120	124	609	292	317	104	101	....	....	174	102	184	69	62	9	63	58
40	35	Sirukadal	176.95	98	101	558	308	250	182	152	...	....	193	105	137	6	34	1	26	2
41	36	Sevapetti	188.54	209	216	1,148	595	553	296	278	6	7	396	182	271	22	19	....	92	16
42	37	Thozhur	574.83	667	708	3,675	1,872	1,803	1,162	1,107	2	1	1,090	606	921	15	63	....	346	6
43	38	Kilambakkam	396.85	306	309	1,591	820	771	392	354	15	10	391	173	465	95	104	9	248	79
44	39	Thandalam	260.05	96	96	493	251	242	149	141	15	14	53	36	153	54	28	3	125	51
45	40	Thanneerkulam	492.16	373	373	1,556	809	747	5	1	6	8	320	104	483	10	159	5	252	2
46	41	Kakkalur	648.17	632	635	3,018	1,589	1,429	327	294	12	14	644	325	849	103	109	1	274	75
47	42 b/c	Tiruvallur	972.84	197	197	963	486	477	366	364	....	....	173	50	265	213	35	3	219	210
48	42 c/c	Tiruvallur		156	156	667	334	333	....	....	2	3	107	41	215	126	33	1	127	121
49	45 a/d	Tirupachur	1,570.62	835	873	4,501	2,264	2,237	689	761	....	....	1,178	660	1,230	442	226	5	628	411
50	45 b/d	Tirupachur		79	79	364	181	183	181	183	....	....	50	10	97	9	5	....	86	9
51	45 c/d	Tirupachur		342	347	1,780	916	864	219	201	9	5	404	210	462	115	186	...	152	103
52	45 d/d	Tirupachur		112	113	581	307	274	153	132	....	....	119	41	172	95	61	4	72	73
53	46	Palliarikuppam	179.33	29	29	168	93	75	9	8	....	....	65	38	41	6	6	....	7	2
54	47	Pirayankuppam	128.67	125	128	714	356	358	164	155	3	7	154	40	179	7	45	....	103	6
55	48	Venmanambudur	329.43	266	266	1,362	685	677	309	324	31	27	387	190	381	150	94	....	168	143
56	50	Karani	312.39	139	139	580	319	261	98	66	....	....	108	44	169	115	153	3	16	112
57	51 a/b	Athupakkam	122.42	82	82	327	171	156	....	....	....	....	98	45	90	10	79	6	11	4
58	51 b/b	Athupakkam		....	Uninhabited	....	....	....	....	....	....	....	....	Uninhabited		....	....	....	....	....
59	52	Nemiliagaram	164.21	40	57	321	162	159	5	2	....	....	108	56	86	4	65	....	4	4
60	53	Vidayur	454.68	266	323	1,723	902	821	280	217	9	8	351	70	515	76	254	6	195	67
61	54	Kaliyanur	188.91	121	121	524	273	251	38	34	....	....	199	33	138	69	40	3	76	64
62	55	Kilvilagam	180.13	69	69	319	161	158	92	90	21	27	33	15	94	48	....	....	91	48
63	56	Melvilagam	143.20	28	43	249	125	124	31	33	....	....	32	6	67	26	48	....	17	26
64	57	Pattaraiperumbudur	1,339.98	740	746	3,831	1,967	1,864	526	498	81	81	863	363	1,142	331	537	20	417	271
65	58	Kunnavalam	368.41	233	233	1,085	533	552	227	235	2	1	211	65	321	39	125	3	157	34
66	59	Karaniyampattu	279.74	138	138	643	318	325	125	126	7	2	147	108	201	68	74	....	94	67
67	60	Ramanjeri	1,543.59	785	810	3,894	1,978	1,916	599	573	119	113	943	172	1,194	651	699	317	380	319
68	61	Kanakavallipuram	348.62	156	164	935	491	444	110	88	....	....	288	295	194	29	72	5	80	9

VILLAGEWISE PRIMARY CENSUS ABSTRACT—cont.

4. TIRUVALLUR TALUK

Serial No.	Location Code No.	Name of Village	WORKERS: III Livestock, Forestry, Fishing, Hunting, Plantations, Orchards & Allied activities		IV Mining and Quarrying		(V) Manufacturing, Processing, Servicing and Repairs: (a) Household Industry		(b) Other than Household Industry		VI Construction		VII Trade and Commerce		VIII Transport, Storage & Communications		IX Other Services		X Non-workers	
			M	F	M	F	M	F	M	F	M	F	M	F	M	F	M	F	M	F
			(21)	(22)	(23)	(24)	(25)	(26)	(27)	(28)	(29)	(30)	(31)	(32)	(33)	(34)	(35)	(36)	(37)	(38)
35	30	Ayathur	....	....	....	....	....	....	31	....	7	....	5	....	5	....	19	3	175	377
36	31	Sirukalathur	....	....	....	....	....	....	2	....	....	....	3	....	4	....	6	....	124	208
37	32	Punnapattu	....	....	....	..	....	....	18	....	....	....	....	....	4	....	17	....	136	175
38	33	Ayalur	....	....	....	....	5	....	12	....	....	....	11	....	4	....	13	....	266	493
39	34	Thottikalai	13	....	....	....	2	....	14	1	2	....	7	1	4	....	17	....	108	248
40	35	Sirukadal	....	....	....	....	5	....	49	....	....	....	....	2	13	....	10	1	171	244
41	36	Sevapetti	....	....	....	....	8	1	67	....	....	....	11	....	44	....	30	5	324	531
42	37	Thozhur	....	....	....	....	6	....	167	1	86	—	30	....	117	....	106	8	951	1,788
43	38	Kilambakkam	....	....	....	....	1	....	37	3	1	....	26	....	15	....	33	4	355	676
44	39	Thandalam	....	....	....	....	....	....	....	....	....	....	....	....	....	....	....	....	98	188
45	40	Thanneerkulam	....	....	....	....	....	....	18	....	....	....	11	....	30	....	13	3	326	737
46	41	Kakkalur	7	3	....	....	18	2	141	5	51	1	66	1	73	....	110	15	740	1,326
47	42 b/c	Tiruvallur	....	....	....	....	....	....	3	....	....	....	3	....	2	....	3	....	221	264
48	42 c/c	Tiruvallur	....	...	....	....	2	....	35	....	1	....	6	....	....	....	11	4	119	207
49	45 a/d	Tirupachur	....	....	14	....	52	1	95	1	....	....	78	8	18	....	119	16	1,034	1,795
50	45 b/d	Tirupachur	....	....	....	....	....	....	4	....	....	....	1	....	1	....	....	....	84	174
51	45 c/d	Tirupachur	31	5	....	....	11	....	11	....	....	....	18	....	3	....	50	7	454	749
52	45 d/d	Tirupachur	....	....	....	....	22	14	6	....	1	....	1	....	1	....	8	4	135	179
53	46	Palliarikuppam	....	....	....	....	1	....	5	....	....	....	9	1	3	....	10	3	52	69
54	47	Pirayankuppam	....	....	....	....	2	....	7	....	....	....	3	1	9	....	10	....	177	351
55	48	Venmanambudur	....	....	....	....	2	2	31	....	17	....	8	1	24	....	37	4	304	527
56	50	Karani	....	....	....	....	....	....	....	....	....	....	....	....	....	....	....	....	150	146
57	51 a/b	Athupakkam	....	....	....	....	....	....	....	....	....	....	....	....	....	....	....	....	81	146
58	51 b/b	Athupakkam	....	....	....	Uninhabited		....	....	....	....	....	....	....	Uninhabited	....	....	....	....	....
59	52	Nemiliagaram	....	....	....	....	2	....	1	....	....	....	1	....	2	....	11	....	76	155
60	53	Vidayur	....	....	....	....	18	....	15	....	4	....	6	2	1	....	22	1	387	745
61	54	Kaliyanur	....	....	....	....	4	....	2	....	....	....	4	....	3	....	9	2	135	182
62	55	Kilvilagam	....	....	....	....	....	....	1	....	....	....	....	....	....	....	2	....	67	110
63	56	Melvilagam	....	....	....	....	....	....	....	....	....	....	....	....	....	....	2	....	58	98
64	57	Pattaraiperumbudur	42	18	....	....	14	2	24	....	1	....	27	11	4	....	76	9	825	1,533
65	58	Kunnavalam	5	....	....	....	13	....	1	....	1	....	3	....	1	1	15	1	212	513
66	59	Karaniyampattu	12	1	....	....	3	....	....	....	....	....	1	....	1	....	16	....	117	257
67	60	Ramanjeri	....	....	....	....	23	....	7	....	....	....	21	1	4	....	60	14	784	1,265
68	61	Kanakavallipuram	....	....	....	....	....	....	12	....	....	....	3	....	2	....	25	15	297	415

VILLAGEWISE PRIMARY CENSUS ABSTRACT—cont.

4. TIRUVALLUR TALUK

Serial No.	Location Code No.	Name of Village	Area of Village in Hectares	Occupied Residential Houses	No. of Households	Total Population including Institutional & Houseless Population			Scheduled Castes		Scheduled Tribes		Literate and Educated Persons		WORKERS: Total Workers (i—ix)		WORKERS: I Cultivators		WORKERS: II Agricultural Labourers	
						P	M	F	M	F	M	F	M	F	M	F	M	F	M	F
(0)	(1)	(2)	(3)	(4)	(5)	(6)	(7)	(8)	(9)	(10)	(11)	(12)	(13)	(14)	(15)	(16)	(17)	(18)	(19)	(20)
69	62	Pandur	603.74	259	260	1,381	694	687	115	111	....	....	246	165	351	22	105	1	190	6
70	73 a/b	Ikkadu	1005.28	721	802	4,347	2,193	2,154	473	504	38	37	1,356	900	1,044	231	136	11	350	85
71	73 b/b	Ikkadu		137	137	709	362	347	84	81	....	....	170	85	207	68	60	5	115	53
72	74	Kalyanakuppam	264.11	220	225	1,098	552	546	225	185	....	....	188	92	311	164	75	12	159	150
73	76	Sittathur	191.85	121	121	621	322	299	171	159	....	....	122	66	156	33	47	....	64	25
74	77 a/b	Perathur	747.94	399	399	1,885	944	941	551	562	....	....	334	140	575	319	117	....	425	314
75	77 b/b	Perathur		159	159	775	394	381	125	135	7	9	128	24	248	82	120	1	109	80
76	78 a/b	Vadattoor	575.90	218	218	930	455	475	145	165	....	....	123	35	255	105	127	1	108	100
77	78 b/b	Vadattoor		116	123	540	263	277	18	16	....	....	87	24	127	29	80	5	36	24
78	79	Sivanvoyal	267.70	136	136	673	339	334	84	85	....	....	181	102	178	3	8	....	153	....
79	81	Nallankavanur	72.16	93	93	409	214	195	....	....	....	....	89	9	123	....	....	....	116	....
80	83 a/b	Melakondayur	481.55	304	304	1,447	720	727	276	271	....	....	291	102	415	5	186	2	203	1
81	83 b/b	Melakondayur		43	43	237	127	110	....	....	....	....	62	17	62	1	5	....	52	1
82	85 a/b	Damarapakkam	599.50	173	190	980	515	465	301	251	....	....	182	48	314	145	97	....	154	123
83	85 b/b	Damarapakkam		245	245	1,094	550	544	....	....	....	....	173	60	361	301	149	124	194	168
84	86	Magaral	555.05	265	273	1,306	658	648	255	247	28	25	178	78	380	191	76	14	285	174
85	87	Karani	269.12	100	112	564	297	267	122	115	....	....	72	20	188	88	41	....	140	88
86	88	Koduveli	631.24	451	477	2,318	1,183	1,135	540	498	30	18	376	130	652	224	187	7	416	215
87	90	Singilikuppam	87.13	75	75	387	193	194	13	13	....	....	101	58	100	27	36	7	26	19
88	91	Ayalacheri	144.55	94	94	464	249	215	5	2	....	...	126	60	126	25	33	5	35	16
89	92	Pudukuppam	84.33	65	65	295	156	139	13	12	7	6	40	14	86	42	38	9	33	31
90	97	Arkkampattu	111.49	143	143	616	322	294	12	11	....	....	60	9	176	10	89	4	76	3
91	98	Guruvoyal	376.41	320	321	1,616	822	794	43	52	9	6	299	66	490	357	323	29	111	295
92	99	Sethupakkam	232.14	86	106	539	276	263	18	17	....	....	82	20	162	41	142	....	13	41
93	124	Punnapakkam	314.10	297	297	1,509	773	736	519	483	18	17	270	114	462	203	106	3	332	195
94	102	Agaram	184.63	137	139	644	335	309	210	192	....	....	101	28	204	50	58	4	113	35
95	103	Ammanambakkam	236.40	238	238	1,102	557	545	209	193	1	....	177	46	323	88	78	1	183	87
96	107	Vengal	1,364.23	782	811	3,674	1,846	1,828	1,012	1,006	15	20	829	324	1,078	424	229	22	652	377
97	108	Sembedu	941.67	440	440	2,120	1,101	1,019	331	302	13	7	456	114	655	124	341	17	218	102
98	109	Velliyur	1,093.85	823	835	3,904	1,986	1,918	844	779	13	16	923	724	1,159	521	374	27	570	477
99	110	Karikalavakkam	321.60	283	310	1,444	744	700	375	369	22	19	377	122	372	188	105	2	197	184
100	111	Vilapakkam	196.00	202	202	951	495	466	260	246	....	....	119	30	301	200	41	18	163	153
101	112	Gerugampoondi	....	42	42	234	125	109	....	....	....	....	56	23	56	31	15	3	40	28
102	114	Thirukannancheri	165.79	96	96	476	238	238	23	24	....	....	136	60	160	132	15	....	135	132

VILLAGEWISE PRIMARY

CENSUS ABSTRACT—cont.

4. TIRUVALLUR

TALUK

Serial No.	Location Code No.	Name of Village	WORKERS III Livestock, Forestry, Fishing, Hunting, Plantations, Orchards & Allied activities		IV Mining and Quarrying		(V) Manufacturing, Processing, Servicing and Repairs (a) Household Industry		(b) Other than Household Industry		VI Construction		VII Trade and Commerce		VIII Transport, Storage & Communications		IX Other Services		X Non-workers	
			M	F	M	F	M	F	M	F	M	F	M	F	M	F	M	F	M	F
			(21)	(22)	(23)	(24)	(25)	(26)	(27)	(28)	(29)	(30)	(31)	(32)	(33)	(34)	(35)	(36)	(37)	(38)
69	62	Pandur	....	....	....	....	5	....	6	....	1	....	10	....	4	....	30	15	343	665
70	73 a/b	Ikkadu	16	1	....	....	112	19	91	7	14	....	47	2	36	....	242	106	1,149	1,923
71	73 b/b	Ikkadu	....	....	....	....	7	7	4	1	...	....	2	1	2	....	17	1	155	279
72	74	Kalyanakuppam	17	....	....	....	2	....	5	....	6	....	8	....	5	....	34	2	241	382
73	76	Sittathur	3	....	....	....	7	2	5	....	6	....	5	2	1	....	18	4	166	266
74	77 a/b	Perathur	....	....	....	....	1	....	....	....	...	....	8	2	3	....	21	3	369	622
75	77 b/b	Perathur	....	....	....	....	6	....	3	....	...	....	1	1	....	....	9	....	146	299
76	78 a/b	Vadattoor	2	2	....	....	....	....	3	....	2	1	....	....	3	....	10	1	200	370
77	78 b/b	Vadattoor	....	....	....	....	....	....	2	....	...	....	3	....	....	....	6	....	136	248
78	79	Sivanvoyal	....	....	....	....	3	....	1	1	..	....	1	....	1	....	11	2	161	331
79	81	Nallankavanur	....	....	....	....	1	....	....	....	...	....	1	....	1	....	4	....	91	195
80	83 a/b	Melakondayur	....	....	....	....	....	....	6	....	....	....	2	....	....	....	18	2	305	722
81	83 b/b	Melakondayur	....	....	....	....	1	....	1	....	....	....	1	....	....	....	2	....	65	109
82	85 a/b	Damarapakkam	8	....	....	....	1	....	6	....	....	....	4	2	....	....	44	20	201	320
83	85 b/b	Damarapakkam	....	....	....	....	2	2	10	3	1	....	5	2	....	....	....	2	189	243
84	86	Magaral	...	....	....	....	....	....	13	....	....	....	....	....	....	....	6	3	278	457
85	87	Karani	....	....	....	....	1	....	3	....	....	....	3	....	....	....	....	....	109	179
86	88	Koduveli	....	....	....	....	11	1	4	....	...	....	2	....	2	....	30	1	531	911
87	90	Singilikuppam	....	....	....	....	4	....	2	....	....	....	5	1	....	....	27	....	93	167
88	91	Ayalacheri	....	....	....	....	....	....	9	....	1	....	5	....	1	....	42	4	123	190
89	92	Pudukuppam	....	....	....	....	....	....	3	....	....	....	2	....	....	....	10	2	70	97
90	97	Arkkampattu	....	....	....	....	....	....	9	3	....	....	2	....	....	....	....	....	146	284
91	98	Guruvoyal	....	....	....	....	....	....	6	....	....	....	4	....	....	....	46	33	332	437
92	99	Sethupakkam	....	....	....	....	....	....	5	....	....	....	....	....	....	....	2	....	114	222
93	124	Punnapakkam	....	....	....	....	4	1	2	...	....	....	5	....	3	....	10	4	311	533
94	102	Agaram	10	10	....	....	1	1	4	.	3	....	6	....	....	....	9	....	131	259
95	103	Ammanambakkam	2	....	....	....	....	....	7	...	4	....	23	....	1	....	25	....	234	457
96	107	Vengal	7	....	....	....	11	8	9	....	1	....	37	7	5	....	127	10	768	1,404
97	108	Sembedu	4	....	....	....	15	....	4	...	....	....	9	1	2	....	62	4	446	895
98	109	Velliyur	25	....	....	....	27	....	7	....	17	....	42	1	5	....	92	16	827	1,397
99	110	Karikalavakkam	2	....	....	....	10	....	3	....	13	....	13	....	2	....	27	2	372	512
100	111	Vilapakkam	15	....	....	....	46	21	11	....	....	....	13	8	1	....	11	....	194	266
101	112	Gerugampoondi	....	....	....	....	....	....	....	....	....	....	....	....	....	....	1	....	69	78
102	114	Thirukannancheri	....	....	....	....	3	....	....	....	....	....	5	....	....	....	2	....	78	106

VILLAGEWISE PRIMARY CENSUS ABSTRACT—cont.

4. TIRUVALLUR TALUK

Serial No.	Location Code No.	Name of Village	Area of Village in Hectares	Occupied Residential Houses	No. of Households	Total Population including Institutional & Houseless Population			Scheduled Castes		Scheduled Tribes		Literate and Educated Persons		WORKERS: Total Workers (i-ix)		WORKERS: I Cultivators		WORKERS: II Agricultural Labourers	
						P	M	F	M	F	M	F	M	F	M	F	M	F	M	F
(0)	(1)	(2)	(3)	(4)	(5)	(6)	(7)	(8)	(9)	(10)	(11)	(12)	(13)	(14)	(15)	(16)	(17)	(18)	(19)	(20)
103	115	Vishnuvakkam	124.37	156	157	764	397	367	144	149	18	27	173	72	232	17	187	2	106	10
104	116	Keelanoor	397.91	270	270	1,197	604	593	169	187	....	....	308	165	353	26	53	....	202	16
105	117	Melanur	231.66	65	65	351	174	177	43	44	....	....	74	28	100	28	39	1	29	23
106	118	Arumbakkam	203.12	177	177	880	458	422	134	129	10	11	189	60	313	51	12	....	290	51
107	119	Marnavedu	186.13	186	186	970	496	474	246	225	....	....	184	59	301	77	148	4	111	73
108	120 a/b	Eraiyur	392.60	119	120	588	308	280	29	28	5	6	134	61	177	51	71	11	63	19
109	120 b/b	Eraiyur		49	49	280	137	143	....	....	4	4	50	15	76	31	42	....	32	31
110	121	Seeyancheri	734.20	32	32	154	77	77	28	28	....	....	24	6	47	5	21	2	17	3
111	122	Chitthambakkam	388.13	231	231	1,241	649	592	312	273	....	....	273	85	376	56	94	....	247	54
112	123	Odikaddu	264.52	240	257	1,213	630	583	223	221	3	3	266	115	358	191	80	10	214	175
113	125	Ramathandalam	415.49	345	345	1,716	884	832	579	552	....	....	255	67	521	57	224	2	287	52
114	126	Movur	358.93	282	285	1,378	715	663	112	103	10	10	278	39	414	47	180	2	210	45
115	127	Kannammapettai	91.22	....	Uninhabited	....	....	....	....	....	....	....	....	Uninhabited		....	....	....	....	....
116	128	Pullarambakkam	748.13	726	730	3,642	1,836	1,806	773	756	....	....	695	267	1,044	191	349	22	485	120
117	130	Arumbakkam	338.35	85	86	431	216	215	....	....	25	21	63	7	122	3	5	....	98	2
118	131	Karathnur	298.44	57	57	331	173	158	41	51	....	....	73	13	85	1	6	....	24	....
119	132	Thirupair	637.73	128	128	676	334	342	48	46	6	13	172	55	162	5	49	....	80	....
120	133	Thomur	703.33	332	381	2,062	1,026	1,036	47	72	....	....	354	107	633	92	406	15	100	56
121	134	Greenvelnatham	201.59	185	185	961	503	458	100	65	....	....	115	21	362	9	247	1	67	4
122	135	Alikuli	501.75	255	255	1,406	741	665	248	239	8	3	212	49	440	19	205	....	191	10
123	136	Gengulukandigai	39.80	48	53	268	139	129	51	48	....	....	4	2	62	2	46	....	16	2
124	137	Placepalayam	245.82	156	158	732	392	340	95	80	18	20	102	97	253	26	35	26	196	....
125	138	Hudsonpuram	119.68	39	39	186	98	88	30	26	....	....	19	9	52	....	30	....	22	....
126	139	Abrahampuram	48.17	21	21	108	60	48	....	....	....	....	4	....	22	....	22	....	....	....
127	140	Hudsonnagaram	28.00	....	Uninhabited	....	....	....	....	....	....	....	....	Uninhabited		....	....	....	....	....
128	143	Senrayanpalayam	773.21	212	254	1,289	639	650	197	179	4	4	327	124	377	36	192	18	124	12
129	145	Krishnapuram	90.50	53	69	320	169	151	4	5	....	....	39	2	104	5	2	....	97	4
130	146	Rangapuram	139.06	54	54	255	131	124	....	....	....	....	36	11	70	3	....	....	48	....
131	147	Poondi	474.63	404	419	2,118	1,100	1,018	286	264	12	12	587	260	625	54	36	....	269	35
132	148	Neiveli		150	164	746	378	368	173	148	....	....	178	82	241	5	209	4	16	....
133	210	Polivakkam	1,262.10	461	467	2,075	1,047	1,028	169	151	7	3	572	266	592	179	384	57	128	109
134	211	Perambakkam	561.41	564	572	2,854	1,398	1,456	540	537	6	11	859	448	785	266	265	52	190	196
135	212	Narasingapuram	216.56	344	392	1,838	900	938	219	227	....	....	581	300	468	232	81	7	183	218
136	213	Irulancheri	241.58	239	241	1,158	563	595	444	478	12	11	185	93	302	167	67	5	225	161

VILLAGEWISE PRIMARY CENSUS ABSTRACT—cont.

4. TIRUVALLUR TALUK

Serial No.	Location Code No.	Name of Village	WORKERS III Livestock, Forestry, Fishing, Hunting, Plantations, Orchards & Allied activities		IV Mining and Quarrying		(V) Manufacturing, Processing, Servicing and Repairs (a) Household Industry		(b) Other than Household Industry		VI Construction		VII Trade and Commerce		VIII Transport, Storage & Communications		IX Other Services		X Non-workers	
			M	F	M	F	M	F	M	F	M	F	M	F	M	F	M	F	M	F
			(21)	(22)	(23)	(24)	(25)	(26)	(27)	(28)	(29)	(30)	(31)	(32)	(33)	(34)	(35)	(36)	(37)	(38)
103	115	Vishnuvakkam	....	....	....	....	5	....	11	....	....	....	8	4	4	....	11	1	165	350
104	116	Keelanoor	5	2	....	....	....	3	15	1	2	....	31	....	8	....	37	4	251	567
105	117	Melanur	....	....	....	....	16	1	1	....	....	....	8	2	1	....	6	1	74	149
106	118	Arumbakkam	....	....	....	....	3	....	....	....	....	....	1	....	....	....	7	....	145	371
107	119	Marnavedu	....	....	....	....	21	....	3	....	1	....	7	....	....	—	10	....	195	397
108	120 a/b	Eraiyur	....	....	....	....	31	21	3	....	....	....	4	....	1	....	4	....	131	229
109	120 b/b	Eraiyur	....	....	....	....	1	21	....	....	....	....	....	....	....	....	1	....	61	112
110	121	Seeyancheri	....	....	....	....	7	....	....	....	1	....	....	....	....	....	1	....	30	72
111	122	Chitthambakkam	....	....	....	....	8	....	3	....	1	....	9	....	1	....	13	1	273	536
112	123	Odikaddu	7	....	....	....	3	1	7	....	2	....	12	....	7	....	26	6	272	392
113	125	Ramathandalam	....	....	....	....	2	....	2	....	....	....	1	2	....	....	5	1	363	775
114	126	Movur	....	....	....	....	....	....	4	....	1	....	2	....	3	....	14	....	301	616
115	127	Kannammapettai	....	....	....	Uninhabited		....	....	....	....	....	....	....	Uninhabited		....	....	....	....
116	128	Pullarambakkam	5	....	....	....	74	....	42	1	21	....	18	6	9	....	41	2	792	1,655
117	130	Arumbakkam	10	1	....	....	3	....	....	....	....	....	1	....	....	....	5	....	94	212
118	131	Karathnur	1	....	....	....	....	....	....	....	5	....	1	....	....	....	48	1	88	157
119	132	Thirupair	4	1	....	....	1	....	....	....	4	....	2	3	....	....	22	1	172	337
120	133	Thomur	33	11	....	....	27	1	5	....	....	....	27	5	6	....	29	4	393	944
121	134	Greenvelnatham	34	2	....	....	....	....	6	....	....	....	8	1	....	....	....	1	141	449
122	135	Alikuli	6	....	....	....	4	....	5	....	....	....	7	2	1	....	21	2	301	651
123	136	Gengulukandigai	....	....	....	....	....	....	....	....	....	....	....	....	....	....	....	....	77	127
124	137	Placepalayam	....	....	....	....	....	....	3	....	....	....	7	....	1	....	11	....	139	314
125	138	Hudsonpuram	....	....	....	....	....	....	....	....	....	....	....	....	....	....	....	—	46	88
126	139	Abrahampuram	....	....	....	....	....	....	....	....	....	....	....	....	....	....	....	....	38	48
127	140	Hudsonnagaram	....	....	....	Uninhabited		....	....	....	....	....	....	....	Uninhabited		....	....	....	....
128	143	Senrayanpalayam	1	....	....	....	6	....	4	....	6	....	10	1	4	....	30	5	262	614
129	145	Krishnapuram	2	....	....	....	....	....	2	....	....	....	....	....	....	—	1	1	65	146
130	146	Rangapuram	1	....	....	....	1	....	5	....	11	....	....	....	....	....	4	3	61	121
131	147	Poondi	9	....	....	....	14	....	11	....	1	....	16	....	6	....	263	19	475	964
132	148	Neiveli	....	....	....	....	....	....	1	....	....	—	3	....	4	....	8	1	137	363
133	210	Polivakkam	10	6	....	....	14	2	14	3	3	....	12	....	4	....	23	2	455	849
134	211	Perambakkam	5	....	....	....	61	2	52	....	3	....	98	3	4	....	107	13	613	1,190
135	212	Narasingapuram	2	....	....	....	120	....	2	....	7	....	18	4	2	....	53	3	432	706
136	213	Irulancheri	....	....	....	....	....	....	....	....	....	....	3	....	....	....	7	1	261	428

VILLAGEWISE PRIMARY

4. TIRUVALLUR

CENSUS ABSTRACT—cont.

TALUK

Serial No.	Location Code No.	Name of Village	Area of Village in Hectares	Occupied Residential Houses	No. of Households	Total Population including Institutional & Houseless Population			Scheduled Castes		Scheduled Tribes		Literate and Educated Persons		WORKERS: Total Workers (i-ix)		WORKERS: I Cultivators		WORKERS: II Agricultural Labourers	
						P	M	F	M	F	M	F	M	F	M	F	M	F	M	F
(0)	(1)	(2)	(3)	(4)	(5)	(6)	(7)	(8)	(9)	(10)	(11)	(12)	(13)	(14)	(15)	(16)	(17)	(18)	(19)	(20)
137	214	Kumaracheri	372.57	112	112	513	257	256	82	85	14	15	152	48	133	37	43	....	44	37
138	215	Monamedu	75.99	94	94	426	219	207	203	191	....	....	59	20	133	115	10	....	121	119
139	217	Pudupattu	503.62	377	378	1,731	885	846	131	116	....	....	399	85	466	238	272	27	144	206
140	218 a/b	Kannur	726.81	152	176	797	410	387	206	200	....	....	183	92	217	132	74	24	133	106
141	218 b/b	Kannur		149	149	644	340	304	185	178	....	....	121	32	196	78	65	....	128	78
142	220	Otharampakkam	59.46	160	160	787	376	411	88	102	....	....	124	48	210	51	94	....	102	51
143	222 a/b	Kallambedu	292.86	55	55	241	122	119	68	57	....	....	50	4	76	65	17	....	59	65
144	222 b/b	Kallambedu		128	133	556	268	288	220	245	....	....	77	21	161	5	45	....	94	5
145	223	Koovam	187.87	212	212	959	482	477	219	218	....	....	280	170	266	7	110	3	35	....
146	224	Pillaiyarkuppam	221.01	132	132	645	324	321	183	166	14	13	156	79	190	107	30	....	130	105
147	225	Kondancheri	328.78	304	304	1,414	698	716	146	139	5	6	320	171	411	37	94	1	225	27
148	226	Satharai	534.96	258	275	1,166	573	593	264	240	17	15	313	121	335	3	134	....	191	3
149	227	Iramangalam	486.28	209	210	950	487	463	138	116	4	2	321	132	246	50	119	....	100	48
150	228	Alinjivakkam	361.16	134	134	598	296	302	71	63	2	5	156	45	182	74	90	....	56	72
151	229	Mappedu	1,568.56	641	668	3,093	1,545	1,548	664	677	31	26	721	324	904	127	368	34	403	85
152	230	Kilacheri	262.10	194	196	1,057	439	618	....	5	....	....	300	415	234	76	134	20	6	1
153	231	Govindamedu	213.50	101	101	423	198	225	62	54	....	....	91	59	119	58	67	35	1	....
154	233	Karanai	147.30	5	5	16	4	12	....	2	....	....	2	2	3	2	....	....	....	2
155	235	Kottaiyur	710.45	291	291	1,355	661	694	201	204	....	....	331	93	400	118	250	57	130	61
156	238 a/b	Tiruppandiyur	1,260.01	731	750	3,423	1,832	1,591	182	180	19	20	739	585	999	330	419	58	423	238
157	238 b/b	Tiruppandiyur		231	240	1,194	593	601	171	160	9	10	195	84	348	169	82	49	191	74
158	241 a/b	Voyalur	955.55	368	405	1,986	1,016	970	381	379	27	27	433	138	602	70	386	2	164	66
159	241 b/b	Voyalur		35	35	140	64	76	1	1	....	....	9	....	41	....	25	....	16	....
1	244 a/c	Ulundai	1,010.79	306	306	1,342	663	679	208	206	16	21	292	110	380	134	210	9	119	117
161	244 b/c	Ulundai		113	114	487	244	243	83	95	....	....	85	25	145	27	45	2	85	25
162	244 c/c	Ulundai		170	193	828	403	425	27	32	2	3	197	49	237	54	147	10	73	42
163	245	Thodukadu	714.12	319	319	1,402	719	683	193	206	2	....	265	82	456	49	249	15	155	26
164	246	Valasaivettikadu	417.38	168	178	817	417	400	46	38	12	10	218	63	221	64	91	27	106	37
165	247	Iluppur	394.30	147	147	717	352	365	101	128	6	4	131	25	235	64	126	....	87	63
166	248	Nayapakkam	671.11	277	279	1,356	691	665	376	355	38	30	320	119	446	211	196	3	195	202
			62,039.00	39,570	40,744	198,282	101,001	97,281	34,358	33,110	1,242	1,267	45,694	20,106	55,606	15,265	19,770	1,790	24,588	12,190

VILLAGEWISE PRIMARY CENSUS ABSTRACT—concld.

4. TIRUVALLUR TALUK

Serial No.	Location Code No.	Name of Village	WORKERS III Livestock, Forestry, Fishing, Hunting, Plantations, Orchards & Allied activities		IV Mining and Quarrying		(V) Manufacturing, Processing, Servicing and Repairs (a) Household Industry		(b) Other than Household Industry		VI Construction		VII Trade and Commerce		VIII Transport, Storage & Communications		IX Other Services		X Non-workers	
			M	F	M	F	M	F	M	F	M	F	M	F	M	F	M	F	M	F
			(21)	(22)	(23)	(24)	(25)	(26)	(27)	(28)	(29)	(30)	(31)	(32)	(33)	(34)	(35)	(36)	(37)	(38)
137	214	Kumaracheri	....	....	....	....	1	....	9	....	....	....	4	....	2	....	30	....	124	219
138	215	Monamedu	....	....	....	....	....	....	....	....	....	....	....	....	....	....	2	....	86	92
139	217	Pudupattu	....	....	....	....	20	3	1	....	1	....	2	....	....	....	26	2	419	608
140	218 a/b	Kannur	....	....	....	....	2	2	....	....	....	....	....	....	1	....	6	....	193	255
141	218 b/b	Kannur	....	....	....	....	....	....	....	....	....	....	....	....	....	....	3	....	144	226
142	220	Otharampakkam	....	....	....	....	....	....	1	....	....	....	2	....	....	....	11	....	166	360
143	222 a/b	Kallambedu	....	....	....	....	....	....	....	....	....	....	....	....	....	....	....	....	46	54
144	222 b/b	Kallambedu	7	....	....	....	6	....	4	....	....	....	....	....	....	....	5	....	107	283
145	223	Koovam	....	....	....	....	16	....	5	....	4	....	7	....	6	....	83	4	216	470
146	224	Pillaiyarkuppam	....	....	....	....	....	....	1	....	....	....	5	1	2	....	22	1	134	214
147	225	Kondancheri	1	....	....	....	5	....	5	1	5	....	21	2	8	1	47	5	287	679
148	226	Satharai	....	....	....	....	....	....	2	....	....	....	1	....	....	....	7	....	238	590
149	227	Iramangalam	6	1	....	....	1	....	1	....	1	....	3	1	2	....	13	....	241	413
150	228	Alinjivakkam	13	2	....	....	....	....	11	....	1	....	3	....	....	....	8	....	114	228
151	229	Mappedu	8	....	....	....	21	1	15	1	1	....	12	....	4	....	72	6	641	1,421
152	230	Kilacheri	6	....	....	....	8	....	7	....	7	....	10	3	6	....	50	52	205	542
153	231	Govindamedu	1	....	....	....	....	....	2	....	1	....	2	....	3	....	42	23	79	167
154	233	Karanai	....	....	....	....	....	....	3	....	....	....	....	....	....	....	....	....	1	10
155	235	Kottaiyur	....	....	....	....	1	....	....	....	....	....	3	....	....	....	16	....	261	576
156	238 a/b	Tiruppandiyur	1	....	....	....	22	....	15	....	2	....	29	3	8	....	80	31	833	1,261
157	238 b/b	Tiruppandiyur	9	....	....	....	48	46	6	....	....	....	6	....	1	....	5	....	245	432
158	241 a/b	Voyalur	1	....	....	....	17	....	....	....	....	....	12	....	1	....	21	2	414	900
159	241 b/b	Voyalur	....	....	....	....	....	....	....	....	....	....	....	....	....	....	....	....	23	76
160	244 a/c	Ulundai	1	....	....	....	12	....	7	2	....	....	11	1	2	....	18	5	283	545
161	244 b/c	Ulundai	....	....	....	....	10	....	....	....	....	....	1	....	....	....	4	....	99	216
162	244 c/c	Ulundai	1	....	....	....	4	....	1	....	....	....	1	1	....	....	10	1	166	371
163	245	Thodukadu	1	....	....	....	2	....	1	....	6	....	5	2	3	....	34	6	263	634
164	246	Valasaivettikadu	....	....	....	....	6	....	5	....	....	....	5	....	2	....	6	....	196	336
165	247	Iluppur	....	....	....	....	1	1	2	....	....	....	2	....	3	....	14	....	117	301
166	248	Nayapakkam	2	1	....	....	6	....	21	....	....	....	8	3	....	....	18	2	245	454
			489	81	21	1	1,329	194	2,359	67	511	2	1,542	131	1,225	5	4,772	804	44,395	81,016

FOOT NOTE

L. C. Nos 20, 42 a/c and 44	Non-City Urban Units
L. C. Nos. 43, 69 to 72	Clubbed with L. C. No. 42
L. C. Nos. 63 to 66, 68	Clubbed with L. C. No. 45
L. C. Nos. 216, 219	Clubbed with L. C. No. 218
L. C. Nos. 221, 232	Clubbed with L. C. No. 222
L. C. Nos. 234, 243	Clubbed with L. C. No. 244
L. C. Nos. 236, 240, 242	Clubbed with L. C. No. 241
L. C. Nos, 237, 239	Clubbed with L. C. No. 238
L. C. Nos. 89, 93 to 96, 100, 101, 104 to 106, 113, 141, 142, 144, 149 151to 168, 172 to 203	Refer Pennalurpet Taluk
L. C. No. 3	Clubbed with L. C. No. 4
L. C. No. 22	Clubbed with L. C. No. 21 b/b
L. C. No. 49	Clubbed with L. C. No. 12 a/b
L. C. Nos. 67 and 19	Submerged in Poondi Reservoir
L. C. No. 75	Clubbed with L. C. No. 77
L. C. No. 80	Clubbed with L. C. 28
L. C. No. 82	Clubbed with L. C. 83
L. C. No. 84	Clubbed with L. C. 85
L. C. No. 150	Clubbed with L. C. No. 120
L. C. No. 169 to 171	Clubbed with L. C. No. 167
L. C. Nos. 204 to 208	Transferred to Andhra Pradesh
L. C. No. 209	Clubbed with L. C. No. 171

APPENDIX

STATEMENT SHOWING A LIST OF REVENUE VILLAGES FORMING PART OF PANCHAYATS

4. TIRUVALLUR TALUK.

Location Code No.	Name of Village	Name of Panchayat in which included with alphabetical indications for the total segment		Cross reference for the other segment / segments of the Panchayat
(1)	(2)	(3)		(4)
5	Pudumavilangai	Pudumavilangai	a/b	14 for b/b,
6	Kavankolathar	Kavankolathur	a/b	8 b/b for b/b
8 a/b	Senji	Senji	a/b	12 a/b for b/b
8 b/b	Senji	Kavankolathur	b/b	6 for a/b
9	Sennavaram	Ramankoil	b/c	11 for a/c, 10 for c/c
10	Madathukuppam	Ramankoil	c/c	11 for a/c, 9 for b/c
11	Ramankoil	Ramankoil	a/c	9 for b/c, 10 for c/c
12 b/b	Pannambakkam	Pirayankuppam	b/d	47 for a/d, 50 for c/d, 51 a/b for d/d
12 a/b	Pannambakkam	Senji	b/b	8 a/b for a/b
14	Agaram	Pudumavilangai	b/b	5 for a/b
15	Kasavanallathur	Kodambathur	b/c	16 for a/c. 48 for c/c
16	Kadambathur	Kadambathur	a/c	15 for b/c, 48 for c/c
26	Veppampattu	Veppampattu	a/b	29 for b/b
29	Veppambattu	Veppampattu	b/b	26 for a/d
30	Ayathur	Ayathur	a/b	31 for b/b
31	Sirukalathur	Ayathur	b/b	30 for a/b
32	Punnapattu	Thottikalai	b/b	34 for a/b
34	Thottikalai	Thottikalai	a/b	32 for b/b
35	Sirukadal	Sevapetti	b/b	36 for a/b
36	Sevapetti	Sevapetti	a/b	35 for b/b
39	Thandalam	Vadattoor	b/b	78 a/b for a/b
42 b/c	Tiruvallur	Siruvamur	b/b	45 d/d for a/b
45 a/d	Tirupachur	Tirupachur	a/b	46 for b/b
45 b/d	Tirupachur	Paadur	c/c	61 for b/c, 62 for a/c
45 d/d	Tirupachur	Siruvamur	a/b	42 b/c for b/b
46	Palliaraikuppam	Tirupachur	b/b	45 a/d for a/b

tion Code No.	Name of Village	Name of Panchayat in which included with alphabetical indications for the total segment		Cross reference for the other segment / segments of the Panchayat
(1)	(2)	(3)		(4)
47	Pirayankuppam	Pirayankuppam	a/d	12 b/b forb/d, 50for c/d, 51 a/b for d/d
48	Venmanambudur	Kadambathur	c/c	16 for a/c, 15 for b/c
50	Karani	Pirayankuppam	c/d	47 for a/d. 12 b/b for b/d 51 a/b for d/d
51 a/b	Athupakkam	Pirayankuppam	d/d	47 for a/d, 12 b/b, 50 for c/d
51 b/b	Athupakkam	Nemiliagaram	e/e	52 for a/e, 55 for b/e, 56 for c/e, 54 for d/e
52	Nemiliagaram	Nemiliagaram	a/e	55 for b/e, 56 for c/e, 54 for d/e, 51 b/b for e/e
54	Kaliyanur	Nemiliagaram	d/e	52 for a/e, 55 for b/e, 56 for c/e, 51 b/b for e/e
55	Kilvilagam	Nemiliagaram	b/e	52 for a/e, 56 for c/e, 54 for d/e, 51 b/b for e/e
56	Melvilagam	Nemiliagaram	c/e	52 for a/e, 55 for b/e, 54 for d/e, 51 b/b for e/e
61	KanakavalliPuram	Pandur	b/c	62 for a/c, 45 b/d for c/c
62	Pandur	Pandur	a/c	61 for b/c, 45 b/d for c/c.
76	Sittathur	Keelanoor	b/b	116 for a/b
78	Vadattoor	Vadattoor	a/b	39 for b/b
79	Sivanvoyal	Sivanvoyal	a/c	81 for b/c, 83 b/b, for c/c.
81	Nallankavanur	Sivanvoyal	b/c	79 for a/c, 83 b/b for c/c
83 b/b	Melakondayur	Sivanvoyal	c/c	79 for a/c, 81 for b/c
85 a/b	Damarapakkam	Damarapakkam	a/b	103 for b/b
87	Karani	Koduveli	b/b	88 for a/b
88	Koduveli	Koduveli	a/b	87 for b/b
90	Singilikuppam	Ayalacheri	b/c	91 for a/c, 92 for c/c
91	Ayalacheri	Ayalacheri	a/c	90 for b/c, 92 for c/c
92	Pudukuppam	Ayalacheri	c/c	91 for a/c, 90 for b/c
97	Arkkampattu	Guruvoyal	b/b	98 for a/b
98	Guruvoyal	Guruvoyal	a/b	97 for a/b
99	Sethupakkam	Sethupakkam	a/b	102 for b/b
102	Agaram	Sethupakkam	b/b	99 for a/b
103	Ammanambakkam	Damarapakkam	b/b	85 a/b for a/b
111	Vilapakkam	Vilapakkam	a/b	112 for b/b

ocation Code No.	Name of Village	Name of Panchayat in which included with alphabetical indications for the total segment		Cross reference for the other segment / segments of the Panchayat
(1)	(2)	(3)		(4)
112	Gerugampoondi	Vilapakkam	b/b	111 for a/b
114	Thirukannancheri	Arumbakkam	b/b	118 for a/b
116	Keelanoor	Keelanoor	a/b	76 for b/b
118	Arumbakkam	Arumbakkam	a/b	114 for b/b
120	Eraiyur	Eraiyur	a/b	121 for b/b
121	Seeyancheri	Eraiyur	b/b	120 for a/b
126	Movur	Movur	a/b	127 for b/b
127	Kannammapettai	Movur	b/b	126 for a/b
130	Arumbakkam	Thirupair	b/c	131 for c/c, 132 for a/c
131	Karathnur	Thirupair	c/c	132 for a/c, 130 for b/c.
132	Thirupair	Thirupair	a/c	130 for b/c, 131 for c/c.
134	Greenvelnatham	Senrayampalayam	b/b	143 for a/b
136	Gengulukandigai	Placepalayam	c/e	137 for a/e, 138 for b/e, 139 for e/e, 140 for d/e.
137	Placepalayam	Placepalayam	a/e	136 for c/e, 138 for b/c 139 for c/e, 140 for d/c
138	Hudsonpuram	Placepalayam	b/e	137 for a/e, 136 for c/e, 140 for d/e, 139 for e/e.
139	Abrahampuram	Placepalayam	e/e	137 for a/e, 136 for c/e, 138 for b/c, 140 for d/e,
140	Hudsonnagaram	Placepalayam	d/e	137 for a/e, 138 for b/e, 139 for e/e, 136 for c/e
143	Senrayanpalayam	Senrayanpalayam	a/b	134 for b/b
145	Krishnapuram	Poondi	c/c	147 for a/c, 146 for b/c
146	Rangapuram	Poondi	b/c	145 for c/c, 147 for a/c
147	Poondi	Poondi	a/c	146 for b/c, 145 for c/c
215	Monamedu	Koovam	c/c	223 for a/c, 224 for b/c
218 b/b	Kannur	Kallambedu	b/c.	222 a/b for a/c, 220 for c/c
220	Otharampakkam	Kallambedu	c/c	222 a/b for a/c, 218 b/b for b/c
222 a/b	Kallambedu	Kallambedu	a/c	218 b/b for b/b, 220 for c/c.
222 b/b	Kallambedu	Kilacheri	c/c	230 for a/c, 231 for b/c
223	Koovam	Koovam	a/c	224 for b/c, 215 for c/c
224	Pillaiyarkuppam	Koovam	b/c	223 for a/c, 215 for c/c
228	Alinjivakkam	Mappedu	b/b	229 for a/b.
229	Mappedu	Mappedu	a/b	228 for b/b

Location Code No.	Name of Village	Name of Panchayat in which included with alphabetical indications for the total segment		Cross reference for the other segment / segments of the Panchayat
(1)	(2)	(3)		(4)
230	Kilacheri	Kilacheri	a/c	231 for b/c, 222 b/b for c/c
231	Govindamedu	Kilacheri	b/c	230 for a/c, 222 b/b for c/c
233	Karanai	Kottaiyur	d/d	241 b/b for b/d, 244 b/c for c/d, 235 for a/d.
235	Kootaiyur	Kottaiyur	a/d	241 b/b for b/d, 244 b/c for c/d, 233 for d/d
241 b/b	Voyalur	Kottaiyur	b/d	235 for a/d, 244 b/c for c/d, 233 for a/d.
244 b/c	Ulundai	Kottaiyur	c/d	241 b/b for b/d, 235 for a/d, 233 for d/d
246	Valasaivettikadu	Iluppur	b/b	247 for a/b
247	Iluppur	Iluppur	a/b	246 for b/b

URBAN BLOCKWISE PRIMARY CENSUS ABSTRACT

4. TIRUVALLUR

TALUK

Serial No.	Location Code No.	Name of Town / Ward / Enumerator's Block No.	Area of Town in Sq. Km.	Occupied Residential Houses	No. of Households	Total Population including Institutional & Houseless Population P	M	F	Scheduled Castes M	F	Scheduled Tribes M	F	Literate and Educated Persons M	F	WORKERS Total Workers (i—ix) M	F	I Cultivators M	F	II Agricultural Labourers M	F
(0)	(1)	(2)	(3)	(4)	(5)	(6)	(7)	(8)	(9)	(10)	(11)	(12)	(13)	(14)	(15)	(16)	(17)	(18)	(19)	(20)
		IV. TIRUVALLUR (M)																		
1		H. N. B / E. B. No. I/1		106	154	663	339	324	56	63	8	9	202	106	158	2	15	....	37	1
2		I/2		102	109	546	303	243	155	140	....	....	177	69	139	7	....	....	22	7
3		I/3		35	100	492	258	234	5	4	....	....	190	109	113	9	....	....	10	....
		Total		**243**	**363**	**1,701**	**900**	**801**	**216**	**207**	**8**	**9**	**569**	**284**	**410**	**18**	**15**	....	**69**	**8**
4		II/4		88	109	555	280	275	163	162	....	....	144	74	133	20	4	....	57	18
5		II/5		49	88	483	248	235	....	....	....	....	176	111	130	3	12	....	4	1
6		II/6		56	98	508	257	251	....	....	....	....	200	130	137	7	4	....	1	....
		Total		**193**	**295**	**1,546**	**785**	**761**	**163**	**162**	....	....	**520**	**315**	**400**	**30**	**20**	....	**62**	**19**
7		III/7		106	145	750	397	353	19	....	....	....	205	63	191	5	11	....	31	1
8		III/8		59	92	694	373	321	19	13	13	10	209	107	221	13	7	....	9	1
9		III/9		53	107	491	254	237	....	....	....	....	175	119	153	8	8	....	....	....
		Total		**218**	**344**	**1,935**	**1,024**	**911**	**38**	**13**	**13**	**10**	**589**	**289**	**565**	**26**	**26**	....	**40**	**2**
10		IV/10		87	154	809	405	404	63	67	....	....	288	206	193	25	17	....	1	....
11		IV/11		87	143	797	411	386	....	....	....	....	331	283	199	14	22	....	1	1
		Total		**174**	**297**	**1,606**	**816**	**790**	**63**	**67**	....	....	**619**	**489**	**392**	**39**	**39**	....	**2**	**1**
12		V/12		73	184	606	310	296	....	....	....	....	253	189	161	19	6	1	....	....
13		V/13		92	139	718	394	324	....	....	....	....	332	222	213	12	6	....	4	1
		Total		**165**	**323**	**1,324**	**704**	**620**	....	....	....	....	**585**	**411**	**374**	**31**	**12**	**1**	**4**	**1**
14		VI/14		98	136	732	356	376	....	....	....	....	204	123	192	12	6	....	2	....
15		VI/15		64	128	675	328	347	....	....	....	....	284	252	157	3	11	....	1	....
		Total		**162**	**264**	**1,407**	**684**	**723**	....	....	....	....	**488**	**375**	**349**	**15**	**17**	....	**3**	....
16		VII/16		82	155	868	430	438	....	....	....	....	302	175	219	18	6	....	2	....
17		VII/17		93	123	590	297	293	....	....	....	....	126	60	173	10	2	....	1	....
		Total		**175**	**278**	**1,458**	**727**	**731**	....	....	....	....	**428**	**235**	**392**	**28**	**8**	....	**3**	....
18		VIII/18 (Part) Total		**76**	**102**	**516**	**255**	**261**	**2**	**2**	....	....	**193**	**158**	**100**	**12**	**5**	....	**1**	....
19		IX/22		96	127	639	326	313	....	....	8	7	265	208	158	18	5	....	1	....
20		IX/23		58	156	773	394	379	....	....	....	....	304	248	187	14	9	....	....	....
21		IX/24		62	97	486	258	228	14	21	....	....	201	145	146	9	4	....	6	....
22		IX/25		75	157	794	409	385	....	....	....	....	345	351	203	9	9	....	2	....
		Total		**291**	**537**	2,692	**1,387**	**1,305**	**14**	**21**	**8**	**7**	**1,115**	**952**	**694**	**50**	**27**	....	**9**	....
23		X/27		125	127	572	273	299	268	294	....	....	144	83	145	19	2	....	113	18
24		X/28		71	150	803	414	389	....	....	....	....	328	233	201	1	10	....	....	....
25		X/29		60	99	541	274	267	19	36	....	....	170	85	145	26	2	1	....	....
		Part Total		**256**	**376**	**1,916**	**961**	**955**	**287**	**330**	....	....	**642**	**401**	**491**	**46**	**14**	**1**	**113**	**18**

URBAN BLOCKWISE PRIMARY

4. TIRUVALLUR

Serial No.	Location Code No.	Name of Town / Ward / Enumerator's Block No.	WORKERS III Livestock, Forestry, Fishing, Hunting, Plantations, Orchards, & Allied activities M	F	IV Mining and Quarrying M	F	(V) Manufacturing, Processing, Servicing and Repairs (a) Household Industry M	F	(b) Other than Household Industry M	F
			(21)	(22)	(23)	(24)	(25)	(26)	(27)	(28)
		IV. TIRUVALLUR (M) cont.								
1		H. N. B / E. B. No. I/1	....	....	....	....	17	...	29	....
2		I/2	4	....	....	....	....	....	8	....
3		I/3	....	....	....	....	4	1	25	2
		Total	**4**	....	....	....	**21**	**1**	**62**	**2**
4		II/4	....	....	....	....	2	....	11	....
5		II/5	....	....	....	....	....	....	33	....
6		II/6	1	....	....	....	5	....	20	3
		Total	**1**	....	....	....	**7**	....	**64**	**3**
7		III/7	1	....	....	....	4	....	68	....
8		III/8	5	1	....	....	25	1	55	3
9		III/9	....	....	....	....	25	....	27	
		Total	**6**	**1**	....	....	**54**	**1**	**150**	**3**
10		IV/10	....	....	....	....	2	....	31	....
11		IV/11	....	....	....	....	....	....	29	....
		Total	....	....	....	....	**2**	....	**60**	....
12		V/12	....	....	....	....	2	1	16	1
13		V/13	....	....	....	....	1	....	19	1
		Total	....	....	....	....	3	**1**	**35**	**2**
14		VI/14	17	....	....	....	19	1	56	....
15		VI/15	....	....	....	....	1	....	14	....
		Total	**17**	....	....	....	**20**	**1**	**70**	....
16		VII/16	....	....	....	....	2	....	41	1
17		VII/17	....	....	....	....	....	....	62	5
		Total	....	....	....	....	**2**	....	**103**	**6**
18		VIII/18 (Part) Total	....	....	....	....	**1**	....	**16**	**3**
19		IX/22	1	....	....	....	....	....	16	2
20		IX/23	....	....	....	....	2	....	22	....
21		IX/24	....	....	....	....	....	....	22	2
22		IX/25	....	....	....	....	5	....	37	....
		Total	**1**	....	....	....	**7**	....	**97**	**4**
23		X/27	....	....	....	....	...	....	3	....
24		X/28	....	....	....	....	....	....	32	....
25		X/29	2	....	....	....	**2**	2	41	2
		(Part) Total	**2**	....	....	....	**2**	**2**	**76**	**2**

CENSUS ABSTRACT—cont.

TALUK

WORKERS VI Construction M	F	VII Trade and Commerce M	F	VIII Transport, Storage & Communications M	F	IX Other Services M	F	X Non - workers M	F
(29)	(30)	(31)	(32)	(33)	(34)	(35)	(36)	(37)	(38)
7	....	30	....	8	....	15	1	181	322
3	....	15	....	36	....	51	....	164	236
9	....	25	....	13	....	27	6	145	225
19	....	**70**	....	**57**	....	**93**	**7**	**490**	**783**
4	....	23	2	12	....	20	....	147	255
8	....	29	2	8	....	36	....	118	232
2	....	45	....	7	....	52	4	120	244
14	....	**97**	**4**	**27**	....	**108**	**4**	**385**	**731**
11	....	44	4	13	....	8	....	206	348
10	....	60	1	22	....	28	6	152	308
2	....	66	1	8	....	17	7	101	229
23	....	**170**	**6**	**43**	....	**53**	**13**	**459**	**885**
2	....	63	....	8	....	69	**25**	212	379
3	....	61	....	11	....	72	13	212	372
5	....	**124**	....	**19**	....	**141**	**38**	**424**	**751**
3	....	66	6	11	....	57	10	149	277
1	....	137	5	8	....	37	5	181	312
4	....	**203**	**11**	**19**	....	**94**	**15**	**330**	**582**
....	....	53	7	6	....	33	4	164	364
1	....	96	2	10	....	23	1	171	344
1	....	**149**	**9**	**16**	....	**56**	**5**	**335**	**708**
1	....	104	3	13	....	50	14	211	420
11	....	53	1	34	4	10	....	124	283
12	....	**157**	**4**	**47**	**4**	**60**	**14**	**335**	**703**
1	....	**26**	**6**	**19**	....	**31**	**3**	**155**	**249**
3	....	58	1	16	2	58	13	168	295
1	....	76	....	20	....	57	**14**	207	365
4	....	65	5	25	....	20	2	112	219
1	....	54	....	21	....	74	9	206	376
9	....	**253**	**6**	**82**	**2**	**209**	**38**	**693**	**1,255**
1	....	4	1	3	....	19	....	128	280
4	....	89	....	23	....	43	1	213	388
9	2	50	8	18	....	21	11	129	241
14	**2**	**143**	**9**	**44**	....	**83**	**12**	**470**	**909**

URBAN BLOCKWISE PRIMARY CENSUS ABSTRACT—cont.

4. TIRUVALLUR TALUK

Serial No.	Location Code No.	Name of Town / Ward / Enumerator's Block No.	Area of Town in Sq. Km.	Occupied Residential Houses	No. of Households	Total Population including Institutional & Houseless Population P	M	F	Scheduled Castes M	F	Scheduled Tribes M	F	Literate and Educated Persons M	F	WORKERS Total Workers (i—ix) M	F	I Cultivators M	F	II Agricultural Labourers M	F
(0)	(1)	(2)	(3)	(4)	(5)	(6)	(7)	(8)	(9)	(10)	(11)	(12)	(13)	(14)	(15)	(16)	(17)	(18)	(19)	(20)
		IV. TIRUVALLUR (M) cont.																		
26		H .N.B./E. B. No. XI/31 (Part) Total		**118**	**137**	**683**	**339**	344	**38**	**40**	....	....	**194**	**114**	**162**	**5**	**2**	....	**29**	**1**
27		XII/33		101	102	519	274	245	259	229	....	....	168	89	142	1	1	....	102	....
28		XII/34		84	96	460	230	230	....	....	....	....	135	107	122	25	43	1	28	22
29		XII/35		37	80	582	299	283	....	....	....	....	155	64	157	3	2	....	49	....
30		XII/36		122	142	774	404	370	17	17	....	....	285	176	176	19	....	....	3	....
31		XII/37		172	178	803	404	399	23	30	....	....	266	158	177	13	2	....	....	....
		Total		**516**	**598**	**3,138**	**1,611**	**1,527**	**299**	**276**	....	....	1,009	594	774	61	48	1	182	22
32		XIII/38		101	129	644	335	309	...	....	....	....	260	158	177	9	33	1	17	3
33		XIII/39		88	173	852	436	416	56	55	....	....	335	222	226	13	26	....	22	4
		Total		**189**	**302**	**1,496**	**771**	**725**	**56**	**55**	....	....	595	380	403	22	59	1	39	7
34		VIII/20		98	136	709	378	331	46	46	....	....	236	190	183	15	5	....	....	....
35		VIII/21		179	191	977	491	486	213	215	19	17	260	187	239	41	2	....	90	24
		(Part) Total		**277**	**327**	**1,786**	**869**	**817**	259	261	19	17	496	377	422	56	7	....	90	24
36		VIII/19 (Part) Total		**35**	**35**	**229**	**132**	**97**	**1**	....	....	....	**65**	**36**	**43**	**2**	....	....	....	....
37		IX/30		69	72	458	238	220	....	....	....	....	183	114	101	5	13	....	16	4
38		IX/32		126	133	722	364	358	212	204	9	5	174	107	190	33	21	2	112	30
		(Part) Total		**195**	**205**	**1,180**	602	**578**	**212**	**204**	**9**	**5**	**357**	**221**	**291**	**38**	**34**	**2**	**128**	**34**
39		X/26 (Part) Total		102	164	811	422	389	**67**	**80**	....	....	**305**	**204**	**209**	**32**	**11**	....	**20**	**21**
		TOWN TOTAL	13·80	**3,385**	**5,047**	**25,324**	**12,989**	**12,335**	**1,715**	**1,718**	**57**	**48**	**8,769**	**5,835**	**6.471**	**511**	**344**	**6**	**798**	**158**

URBAN BLOCKWISE PRIMARY CENSUS ABSTRACT—concld.

4. TIRUVALLUR

TALUK

Location Code No.	Name of Town / Ward / Enumerator's Block No.	WORKERS III Livestock, Forestry, Fishing, Hunting, Plantations, Orchards, & Allied activities M	F	IV Mining and Quarrying M	F	(V) Manufacturing, Processing, Servicing and Repairs (a) Household Industry M	F	(b) Other than Household Industry M	F	VI Construction M	F	VII Trade and Commerce M	F	VIII Transport, Storage & Communications M	F	IX Other Services M	F	X Non-workers M	F
		(21)	(22)	(23)	(24)	(25)	(26)	(27)	(28)	(29)	(30)	(31)	(32)	(33)	(34)	(35)	(36)	(37)	(38)
	IV. TIRUVALLUR (M) cont.																		
6	H .N.B./E. B. No. XI/31 (Part) Total	5	....	....	....	4	....	35	1	5	1	21	1	24	....	37	1	177	339
7	XII/33	....	....	....	....	....	....	7	....	2	....	1	....	16	....	13	1	132	244
8	XII/34	....	....	....	....	8	....	12	....	....	....	5	....	15	....	11	2	108	205
9	XII/35	1	....	....	....	6	....	25	....	7	....	19	1	35	....	13	2	142	280
10	XII/36	....	....	....	....	5	....	55	....	....	....	51	3	27	....	35	16	228	351
11	XII/37	1	....	....	....	3	....	41	2	1	....	28	1	79	2	22	8	227	386
	Total	2	....	....	....	22	....	140	2	10	....	104	5	172	2	94	29	837	1,466
32	XIII/38	....	....	....	....	6	....	54	2	....	....	28	....	20	....	19	3	158	300
33	XIII/39	....	....	....	....	3	....	75	1	2	....	33	1	40	....	25	7	210	403
	Total	....	....	....	....	9	....	129	3	2	....	61	1	60	....	44	10	368	703
34	VIII/20	....	....	....	....	2	....	42	....	5	1	27	....	51	....	51	14	195	316
35	VIII/21	4	....	....	....	1	....	52	2	....	....	32	2	24	....	34	13	252	445
	(Part) Total	4	....	....	....	3	....	94	2	5	1	59	2	75	....	85	27	447	761
36	VIII/19 (Part) Total	....	....	....	....	5	....	13	....	1	....	9	....	8	....	7	2	89	95
37	IX/30	1	....	....	....	....	....	20	....	5	....	11	1	11	....	24	....	137	215
38	IX/32	2	....	....	....	2	....	12	....	1	....	6	....	21	....	13	1	176	325
	(Part) Total	3	....	....	....	2	....	32	....	6	....	17	1	32	....	37	1	311	540
39	X/26 (Part) Total	....	....	....	....	....	....	42	....	2	....	50	....	20	1	64	10	213	357
	TOWN TOTAL	45	1	....	....	164	6	1,218	33	133	4	1,713	65	764	9	1,296	229	6,518	11,824

Area figures for village and town areas are those supplied by the Assistant Director of Survey & Land Records of t District concerned (in consultation with the Tahsildars of the Taluks concerned) and Local bodies respectively. The total of t area figures of the village and town areas will not tally with the taluk figures furnished by the Director of Land Records becau taluk area given by the Director of Land Records takes into account hills, forests, rivers etc., whereas village and town ar may not include the same.

APPENDIX

STATEMENT SHOWING THE DETAILS OF WARD / HNB AND DOOR NUMBERS CONSTITUTING THE E. B.

E. B. No.	House Numbering Ward/Block No.	Name of Street	Door Nos. included in the E. B.
(1)	(2)	(3)	(4)
		4. TIRUVALLUR (P)	
1	1	Nethaji Road	25 to 125
2	1	Nethaji Road	126 to 186
3	1	Poondi Road	187 to 239
4	2	Nethaji Road	1 to 24A 240 to 255
5	2	Perumbakkam	1 to 52
		Komureddi St.	1 to 12
		Periathambi Reddi St.	1 to 8
		Chekkadi St.	1 to 16
6	2	Kandappa Reddi St.	1 to 20
		Kosa St.	1 to 26
		Vembu Reddi St.	1 to 5
		Ponnappa Reddi St.	1 to 17
7	3	Mandapam St.	1 to 8
		Edapalayam 1st St.	1 to 26
		Edapalayam 2nd St.	1 to 48
8	3	Edapalayam 3rd St.	1 to 10/1
		Edapalayam 4th St.	1 to 4/12
		Edapalayam Road	1 to 26
		Dagnikottai St.	1 to 64/3
9	3	Kavarai St.	1 to 64
		Thalakancheri Road	....
10	4	Perumal Chetti St.	1 to 75
		Idakkadu Road	1 to 12
11	4	Big Brahmin St.	1 to 79
		North Raja St.	1 to 57
12	5	Bazaar St.	1 to 170
		Asari St.	1 to 57
13	5	Cinema Lane	1 to 22
		Kondamapuram	1 to 136
		Mosque lane	1 to 14
		Sannathi St.	1 to 32
14	6	Sriramapadayar North St.	1 to 43
		Sriramapadayar South St.	1 to 20
		Yadhava St.	1 to 37

E. B. No.	House Numbering Ward/Block No.	Name of Street	Door Nos. included in the E. B.
(1)	(2)	(3)	(4)
15	6	Chetti St.	1 to 114
16	7	Muhamadali St.	1 to 107
17	7	Muhamadali 3rd lane	1 to 25
		Muhamadali 2nd lane	1 to 15
		Muhamadali 1st lane	1 to 8
18	8	West Tank St.	75 to 93
		South Tank St.	45 to 74/1
		C. V. Naidu Road.	1 to 15
19	8	Jawaharlal Nehru Road.	1 to 5
		Sub Jail	196 to 206
20	8	Jawaharlal Nehru Road.	6 to 48/49
21	8	Jawaharlal Nehru Road.	156 to 195
22	9	Mothilal St.	1 to 50
		Car St.	1 to 5
		Panangal St.	1 to 46
		East Tank Road.	1 to 44
23	9	Vanniar St.	14 to 28
		Veerannan St.	1 to 50
24	9	Veeraraghavan St.	1 to 25
		Rajaji Salai	1 to 51
25	9	Ammankoil St.	18 to 53
		Kamalavallipuram	1 to 37/1
26	10	Seliagaram St.	1 to 46
		Vanniar St.	1 to 13
		Seliagaramcheri	29 to 44
			119 to 137
27	10	Valluvarpuram	1 to 118
28	10	Marappa Reddi St.	1 to 14
		Lankakara St.	1 to 56
29	10	Kahaloor Road.	1 to 37/1
		Mettu St.	1 to 7
		Ammankoil St.	1 to 17
			53/1 to 64
30	11	Poongathu	1 to 83/B
31	11	Lakshmipuram	1 to 83/2
32	11	Poongathu Colony	1 to 54/1

5. Pallipet Taluk

E. B. No.	House Numbering Ward/Block No.	Name of Street	Door Nos. included in the E. B.
(1)	(2)	(3)	(4)
32	11	Karnam St.	1 to 24
		Barathiar St.	1 to 25/2
33	12	Lakshmipuram Colony	1 to 47
		Periakuppam Colony	1 to 18/1
34	12	Sidhivinayagarkoil St.	1 to 42
35	12	Sidhivinayagarkoil St.	43 to 82
36	12	Jawaharlal Nehru Road.	48/2A to155/5
		Kuttakari St.	1 to 17/1
		Muthirian St.	1 to 17/1
37	12	Rly. Quarters	1 to 69/E
		Periakuppam Mettu St.	1 to 40
38	13	Muthirian St.	1 to 102
39	13	Agraharam St.	1 to 41
		Stoneware Road.	1 to 18/11
		Pump House Road.	1 to 6/11

ALPHABETICAL LIST OF VILLAGES

5. PALLIPET TALUK

Sl. No (1)	Name of Village (2)	L. C. No. 1971 (3)	L. C. No. 1961 (4)
1.	Ammavarikuppam	125 a/c, b/c, c/c	58, 59, 60
2.	Aswaravanthapuram	122 a/b, b/b	108, 109
3.	Athimanjeri	8	27
4.	Balakrishnapuram	102	31*
5.	Devalambapuram	111 a/c, b/c, c/c	101, 102*, 103
6.	Gollalakuppam	18 a/b, b/b	21, 22
7.	Gonipuram Chinna-subbarajulu Kandigai	100	53
8.	Kadananagaram	124 a/d, b/d, c/d d/d	61, 62,98
9.	Karimbedu	17 a/c, b/c, c/c	6, 7
10.	Karlambakkam	9 a/b, b/b	15, 16
11.	Keechalam	21	33
12.	Kodivalasa	11	28
13.	Kolothur	4 a/d, b/d, c/d, d/d	4, 10
14.	Konasamudram	10 a/c, b/c, c/c	17, 18,26
15.	Krishnamarajakuppam	101	31
16.	Mailarwada	119 c/c, b/c, c/c	113, 114
17.	Meesarakandapuram	120 a/c, b/c, c/c	115, 116, 117
18.	Nedigallu	20	24
19.	Nediyam	16 a/d, b/d, c/d, d/d	5, 8
20.	Nochili	12	32
21.	Padmapuram	121	117*
22.	Paivalasa	118	112
23.	Pallipet	3 a/c, b/c, c/c	2, 3, 11
24.	Pandravedu	15	20
25.	Peddanagapudi	116 a/b, b/b	105, 106
26.	Peddarampuram	117 a/b, b/b	110, 111
27.	Perumanallur	5 a/c, b/c, c/c	12, 13, 102*
28.	Pettakandigai	13 a/b, b/b	23, 25
29.	Proddaturpet	Non-city urban V	19
30.	Rajanagaram	126 a/c, b/c, c/c	55, 56, 57, 64
31.	Ramasamudram	22	34
32.	Santhana Venugopalapuram	99	66
33.	Srikalikapuram	123 a/d, b/d, c/d, d/d	63, 97
34.	Thirumalrajapuram	114	99, 100
35.	Valakanampudi	128	65
36.	Vanganur	127	54
37.	Vediangadu	110	104*
38.	Veeramangalam	115	107
39.	Veeranathur	130 a/b, b/b	118, 119
40.	Veligaram	2 a/c, b/c, c/c	1
41.	Vellathur	129 a/c, b/c, c/c	94, 95, 96
2.	Venkatarajakuppam	6	14
43.	Venugopalapuram	109	104*

* During 1971 Census, these L. C. Units have been assinged more than one L. C. Number.

VILLAGEWISE PRIMARY CENSUS ABSTRACT

5. PALLIPET TALUK

Serial No.	Location Code No.	Name of Village	Area of Village in Hectares	Occupied Residential Houses	No. of Households	Total Population including Institutional & Houseless Population			Scheduled Castes		Scheduled Tribes		Literate and Educated Persons		WORKERS							
															Total Workers (i—ix)		I Cultivators		II Agricultural Labourers	
						P	M	F	M	F	M	F	M	F	M	F	M	F	M	F
(0)	(1)	(2)	(3)	(4)	(5)	(6)	(7)	(8)	(9)	(10)	(11)	(12)	(13)	(14)	(15)	(16)	(17)	(18)	(19)	(20)
1	2 a/c	Veligaram	669·05	382	382	1,818	926	892	242	241	23	17	323	99	555	50	388	18	95	28
2	2 b/c	Veligaram	68·35	37	38	193	90	103	11	10	....	....	46	8	59	49	41	30	18	18
3	2 c/c	Veligaram	144·60	140	140	697	366	331	....	....	....	....	87	17	222	135	148	32	30	91
4	3 a/c	Pallipet	400·60	993	1,012	5,145	2,560	2,585	456	426	27	30	1,397	752	1,271	226	339	14	370	189
5	3 b/c	Pallipet	146·29	88	101	542	264	278	....	....	....	....	127	43	164	138	56	14	86	119
6	3 c/c	Pallipet	217·88	108	108	555	283	272	137	134	....	....	69	27	173	119	76	21	83	87
7	4 a/d	Kolothur	682·34	478	494	2,315	1,144	1,171	302	291	78	75	484	164	657	307	215	18	271	256
8	4 b/d	Kolothur	478·06	573	607	2,843	1,450	1,393	299	244	13	11	730	197	802	192	98	7	181	124
9	4 c/d	Kolothur	34·15	267	292	1,397	707	690	....	....	5	2	227	66	418	147	68	8	82	87
10	4 d/d	Kolothur	31·47	102	102	446	214	232	....	....	11	9	102	47	123	21	55	1	35	16
11	5 a/c	Perumanallur	308·53	284	300	1,401	700	701	122	123	15	14	260	62	422	116	236	4	133	108
12	5 b/c	Perumanallur	378·29	214	214	1,027	528	499	11	11	7	2	137	37	360	66	233	....	79	65
13	5 c/c	Perumanallur	686·82	195	195	947	500	447	162	146	....	....	118	33	267	9	168	....	61	8
14	6	Venkatarajakuppam	665·59	299	299	1,611	801	810	192	198	4	3	375	119	506	148	146	1	170	123
15	8	Athimanjeri	226·99	174	220	1,111	572	539	169	175	....	....	240	92	333	159	138	3	136	152
16	9 a/b	Karlambakkam	353·59	341	370	1,777	882	895	501	503	6	7	262	80	512	239	118	4	310	222
17	9 b/b	Karlambakaam	208·79	181	188	891	447	444	2	4	....	....	210	70	290	131	162	7	36	71
18	10 a/c	Konasamudram	1,230·14	258	262	1,396	720	676	231	194	....	....	254	76	410	89	112	....	214	89
19	10 b/c	Konasamudram	81·00	189	189	1,078	546	532	....	....	....	....	319	136	291	24	170	4	12	18
20	10 c/c	Konasamudram	30·49	111	111	595	303	292	....	....	....	....	104	32	187	28	153	5	22	23
21	11	Kodivalsa	517·16	887	888	4,699	2,418	2,281	354	330	26	30	1,374	341	1,340	230	103	2	404	....
22	12	Nochili	1,018.00	383	416	2,202	1,108	1,094	394	425	27	30	415	142	624	67	273	3	245	51
23	13 a/b	Pettakandigai	138.84	151	151	778	385	393	105	115	8	13	189	50	220	37	132	1	72	36
24	13 b/b	Pettakandigai	637.28	340	351	1,751	902	849	35	22	23	24	200	36	502	25	441	2	50	23
25	15	Pandravedu	799.42	308	326	1,722	871	851	208	213	26	23	413	138	500	183	230	40	157	114
26	16 a/d	Nediyam	375.14	352	362	1,816	901	915	359	366	40	31	372	170	477	316	138	43	284	267
27	16 b/d	Nediyam	507.98	139	143	659	351	308	117	95	....	....	131	48	217	32	50	1	150	27
28	16 c/d	Nediyam	25.90	146	146	661	339	322	33	30	17	21	150	33	208	173	27	22	34	33
29	16 d/d	Nediyam	320.10	114	118	672	335	337	129	135	....	....	65	25	183	12	46	....	90	12
30	17 a/c	Karimbedu	824.11	424	425	1,923	940	983	148	169	....	....	342	104	544	148	322	53	137	83
31	17 b/c	Karimbedu	402.39	211	263	1,277	656	621	172	140	6	5	300	112	364	44	115	....	128	39
32	17 c/c	Karimbedu	26.46	....	Uninhabited	....	....	—	....	....	....	....	....	....	Uninhabited	....	....	....	....	....
33	18 a/b	Gollalakuppam	531.13	178	189	942	474	468	81	83	25	28	95	22	267	67	142	6	55	57
34	18 b/b	Gollalakuppam	209.13	232	244	1,071	537	534	68	63	13	9	258	60	310	169	145	22	97	138

VILLAGEWISE PRIMARY CENSUS ABSTRACT—cont.

5. PALLIPET TALUK

Serial No.	Location Code No.	Name of Village	WORKERS III Livestock, Forestry, Fishing, Hunting, Plantations, Orchards & Allied activities		IV Mining and Quarrying		(V) Manufacturing, Processing, Servicing and Repairs (a) Household Industry		(b) Other than Household Industry		VI Construction		VII Trade and Commerce		VIII Transport, Storage & Communications		IX Other Services		X Non-workers	
			M	F	M	F	M	F	M	F	M	F	M	F	M	F	M	F	M	F
			(21)	(22)	(23)	(24)	(25)	(26)	(27)	(28)	(29)	(30)	(31)	(32)	(33)	(34)	(35)	(36)	(37)	(38)
1	2 a/c	Veligaram	1	....	15	....	5	....	6	1	1	....	6	....	1	....	37	3	371	842
2	2 b/c	Veligaram	....	....	....	....	....	....	—	....	....	....	....	1	....	....	....	....	31	54
3	2 c/c	Veligaram	....	2	....	....	3	....	34	8	2	....	2	2	2	....	1	....	144	196
4	3 a/c	Pallipet	3	....	....	....	34	1	53	1	9	....	163	5	76	....	224	16	1,289	2,359
5	3 b/c	Pallipet	4	3	....	....	10	1	3	....	2	....	....	1	1	....	2	....	100	140
6	3 c/c	Pallipet	....	....	....	....	5	4	....	....	1	....	....	1	1	..	7	6	110	153
7	4 a/d	Kolothur	12	1	5	1	41	11	19	....	1	....	43	9	4	....	46	11	487	864
8	4 b/d	Kolothur	3	....	....	....	429	54	12	....	5	....	14	....	1	....	59	7	648	1,201
9	4 c/d	Kolothur	11	3	....	....	197	46	4	1	....	....	38	1	1	....	17	1	289	543
10	4 d/d	Kolothur	2	....	....	....	2	....	8	....	....	....	11	4	1	....	9	....	91	211
11	5 a/c	Perumanallur	....	....	....	....	14	....	12	....	1	....	10	1	4	....	12	3	278	585
12	5 b/c	Perumanallur	....	....	....	....	37	....	3	....	....	....	1	....	1	....	6	1	168	433
13	5 c/c	Perumanallur	....	1	....	....	9	....	2	....	1	....	10	....	1	....	15	....	233	438
14	6	Venkatarajakuppam	1	....	....	....	140	17	10	....	....	....	4	1	....	....	35	5	295	662
15	8	Athimanjeri	6	....	....	....	10	....	19	1	....	....	....	....	1	....	23	3	239	380
16	9 a/b	Karlambakkam	14	2	....	....	15	....	3	....	....	....	9	....	2	....	41	11	370	656
17	9 b/b	Karlambakaam	37	33	8	2	13	1	3	....	6	....	5	9	....	....	20	8	157	313
18	10 a/c	Konasamudram	14	....	....	....	63	....	2	....	....	....	1	....	....	....	4	....	310	587
19	10 b/c	Konasamudram	11	....	14	....	43	1	6	....	3	....	6	....	2	....	24	1	255	508
20	10 c/c	Konasamudram	8	....	....	....	1	....	..	....	1	....	....	....	....	....	2	....	116	264
21	11	Kodivalasa	....	....	....	....	627	215	17	....	3	....	80	4	8	....	98	9	1,078	2,052
22	12	Nochili	6	....	....	....	22	3	8	....	12	1	13	2	....	....	45	7	484	1,027
23	13 a/b	Pettakandigai	....	....	....	....	3	....	2	....	....	....	1	..	....	....	10	....	165	356
24	13 b/b	Pettakandigai	1	....	....	....	....	....	1	....	....	....	6	....	....	....	3	....	400	824
25	15	Pandravedu	4	....	....	....	67	22	3	1	1	....	3	2	1	....	34	4	371	668
26	16 a/d	Nediyam	....	..	....	....	14	1	2	..	1	....	7	1	1	....	30	4	424	599
27	16 b/d	Nediyam	2	....	....	....	9	1	....	....	....	....	....	2	....	....	6	1	134	276
28	16 c/d	Nediyam	....	....	....	....	134	116	....	....	1	....	4	1	....	....	8	1	131	149
29	16 d/d	Nediyam	....	....	....	....	42	....	....	..	....	....	....	....	....	....	5	....	152	325
30	17 a/c	Karimbedu	2	....	18	2	11	....	8	....	3	....	7	5	9	....	27	5	396	835
31	17 b/c	Karimbedu	....	....	....	....	77	....	14	....	....	....	7	....	1	....	22	5	292	577
32	17 c/c	Karimbedu	....	....	....	Uninhabited		....	....	....	....	....	....	....	Uninhabited		....	....	....	....
33	18 a/b	Gollalakuppam	11	1	....	....	....	....	4	....	..	..	50	1	....	....	5	2	207	401
34	18 b/b	Gollalakuppam	6	5	....	....	22	1	21	....	1	....	11	1	....	....	7	2	227	365

VILLAGEWISE PRIMARY CENSUS ABSTRACT—cont.

5. PALLIPET TALUK

Serial No.	Location Code No.	Name of Village	Area of Village in Hectares	Occupied Residential Houses	No. of Households	Total Population including Institutional & Houseless Population			Scheduled Castes		Scheduled Tribes		Literate and Educated Persons		WORKERS: Total Workers (i-ix)		WORKERS: I Cultivators		WORKERS: II Agricultural Labourers	
						P	M	F	M	F	M	F	M	F	M	F	M	F	M	F
(0)	(1)	(2)	(3)	(4)	(5)	(6)	(7)	(8)	(9)	(10)	(11)	(12)	(13)	(14)	(15)	(16)	(17)	(18)	(19)	(20)
35	20	Nedigallu	654.87	385	385	2,083	1,056	1 027	347	331	15	7	350	139	671	412	517	281	109	114
36	21	Keechidam	546.51	247	276	1,372	719	653	288	256	....	....	257	66	420	80	267	....	80	78
37	22	Ramasamudram	630.74	261	281	1,330	679	651	180	169	7	7	150	50	387	52	149	1	225	50
38	99	Santhana Venugogalapuram	982.99	316	316	1,647	841	806	273	226	14	10	320	88	375	155	169	15	149	135
39	100	Gonipuram Chinnasubbarajulu Kandigai	1,038.80	460	466	2,441	1,235	1,206	278	247	8	5	540	101	641	92	391	2	141	88
40	101	Krishnamarajakuppam	434.10	193	193	909	506	403	129	100	...	....	148	14	290	6	230	6	50	....
41	102	Balakrishnapuram	79.41	129	199	625	326	299	56	55	....	....	139	38	193	....	86	....	98	—
42	109	Venugogalapuram	423.34	31	41	272	141	131	....	....	....	....	96	33	74	2	61	....	4	....
43	110	Vediangadu	1,066.66	480	658	3,510	1,757	1,753	264	247	8	9	1,006	331	919	124	468	16	111	88
44	111 a/c	Devalambapuram	363.61	173	173	883	466	417	226	221	....	....	171	63	282	2	264	....	1	....
45	111 b/c	Devalambapuram	101.76	73	73	353	176	177	....	....	....	....	90	19	100	22	90	10	10	12
46	111 c/c	Devalambapuram	102.69	205	205	736	359	377	174	185	....	—	150	105	186	95	87	9	95	85
47	114	Thirumalrajapuram	702.56	187	198	937	462	475	40	40	....	....	179	31	294	69	225	6	26	20
48	115	Veeramangalam	819.18	526	572	2,742	1,361	1,381	237	228	19	13	699	305	773	252	416	61	242	174
49	116 a/b	Peddanagapudi	172.29	155	160	787	383	404	170	181	....	....	266	104	196	1	78	1	100	....
50	116 b/b	Peddanagapudi	389.83	248	261	1,723	620	653	159	163	20	20	325	167	360	215	200	63	74	132
51	117 a/b	Peddarampuram	113.02	130	130	701	348	353	63	71	....	....	130	28	189	115	133	3	55	111
52	117 b/b	Peddarampuram	655.35	137	178	945	464	481	174	170	....	....	185	54	276	85	195	25	64	58
53	118	Paivalasa	765.61	187	263	1,326	672	654	118	122	....	....	336	65	438	16	349	...	59	11
54	119 a/c	Mailarwada	583.16	278	295	1,480	751	729	200	195	....	....	355	66	465	142	350	62	42	54
55	119 b/c	Mailarwada	283.33	124	124	652	332	320	23	12	....	....	178	69	182	3	113	2	63	1
56	119 c/c	Mailarwada	164.59	39	39	203	105	98	46	41	....	....	45	14	63	54	27	7	34	47
57	120 a/c	Meesarakandapuram	100.07	178	201	1,092	542	550	101	108	3	3	167	28	359	90	254	26	63	54
58	120 b/c	Meesarakandapuram	402.70	99	99	465	234	231	92	92	....	....	93	35	139	80	77	11	29	57
59	120 c/c	Meesarakandapuram	189.34	120	126	590	278	312	120	133	....	....	100	12	168	140	136	95	21	42
60	121	Padmapuram	388.09	46	46	224	112	112	11	6	....	....	32	15	70	45	53	23	7	16
61	122 a/b	Aswaravanthapuram	361.18	526	531	2,597	1,272	1,325	161	163	21	15	600	247	693	392	377	202	136	135
62	122 b/b	Aswaravanthapuram	255.23	130	136	741	377	364	55	58	....	....	158	40	217	155	138	89	54	62
63	123 a/d	Srikalikapuram	151.48	195	195	1,053	541	512	92	88	....	....	199	38	329	51	277	....	25	51
64	123 b/d	Srikalikapuram	237.12	455	455	2,539	1,328	1,211	97	82	....	....	586	72	743	65	129	....	125	54
65	123 c/d	Srikalikapuram	141.79	50	50	201	109	92	....	....	....	....	43	14	57	....	57	....	....	....
66	123 d/d	Srikalikapuram	323.13	68	68	376	189	187	....	....	....	....	29	8	118	6	110	5	7	1
67	124 a/d	Kadananagaram	271.43	301	311	1,752	947	805	183	135	5	2	366	85	576	176	335	13	139	149
68	124 b/d	Kadananagaram	176.59	61	61	308	159	149	....	....	4	2	51	8	98	91	42	....	51	90

VILLAGEWISE PRIMARY CENSUS ABSTRACT—cont.

5. PALLIPALUKKA

Serial No.	Location Code No.	Name of Village	WORKERS III Livestock, Forestry, Fishing, Hunting, Plantations, Orchards & Allied activities		IV Mining and Quarrying		(V) Manufacturing, Processing, Servicing and Repairs (a) Household Industry		(b) Other than Household Industry		VI Construction		VII Trade and Commerce		VIII Transport, Storage & Communications		IX Other Services		X Non-workers	
			M	F	M	F	M	F	M	F	M	F	M	F	M	F	M	F	M	F
			(21)	(22)	(23)	(24)	(25)	(26)	(27)	(28)	(29)	(30)	(31)	(32)	(33)	(34)	(35)	(36)	(37)	(38)
35	20	Nedigallu	12	1	....	....	6	....	1	..	....	....	....	....	....	....	26	16	385	615
36	21	Keechalam	5	....	2	....	26	....	2	....	10	....	5	2	1	....	22	....	299	573
37	22	Ramasamudram	....	....	....	..	....	....	....	....	1	....	2	....	....	....	10	1	292	599
38	99	Santhana Venugopalapuram	19	5	1	....	19	....	....	....	....	....	....	....	1	....	17	....	466	651
39	100	Gonipuram Chinnasubbarajulu Kandigai	....	....	5	....	75	....	12	....	....	....	1	....	1	....	15	2	594	1,114
40	101	Krishnamarajakuppam	....	....	....	....	7	....	....	....	1	....	....	....	....	....	2	....	216	397
41	102	Balakrishnapuram	....	....	....	....	1	....	....	....	....	....	....	....	....	....	8	....	133	299
42	109	Venugopalapuram	....	....	....	....	....	....	....	....	....	—	....	....	....	....	9	2	67	129
43	110	Vediangadu	11	3	5	....	237	6	3	....	....	....	32	2	1	....	51	9	838	1,629
44	111 a/c	Devalambapuram	....	....	....	....	6	....	3	....	..	....	1	....	1	....	6	2	184	415
45	111 b/c	Devalambapuram	....	....	....	....	....	....	....	....	....	....	....	....	....	....	....	....	76	155
46	111 c/c	Devalambapuram	....	....	....	....	....	....	....	....	....	....	1	....	....	....	3	1	173	282
47	114	Thirumalrajapuram	23	34	....	....	12	....	....	....	....	....	5	7	1	....	2	2	168	406
48	115	Veeramangalam	101	9	....	....	13	2	....	....	....	....	....	....	....	....	1	6	588	1,129
49	116 a/b	Peddanagapudi	....	....	....	....	....	..	2	....	..	....	9	....	....	....	7	....	187	403
50	116 b/b	Peddanagapudi	13	8	....	....	33	4	....	....	1	....	9	1	3	....	27	7	260	438
51	117 a/b	Peddarampuram	....	....	....	....	....	....	....	....	....	....	....	....	....	....	1	1	159	238
52	117 b/b	Peddarampuram	....	....	....	....	3	....	1	....	1	....	2	....	2	....	8	2	188	396
53	118	Paivalasa	7	4	....	....	14	....	....	....	....	....	....	....	....	....	9	1	234	638
54	119 a/c	Mailarwada	24	19	....	....	15	....	10	....	....	....	3	5	....	....	21	2	286	587
55	119 b/c	Mailarwada	....	....	....	....	....	....	....	....	....	....	....	....	....	....	6	....	150	317
56	119 c/c	Mailarwada	....	....	....	....	....	....	....	....	1	....	1	....	....	....	....	....	42	44
57	120 a/c	Meesarakandapuram	11	....	....	....	13	3	4	....	..	....	5	6	....	....	9	1	183	460
58	120 b/c	Meesarakandapuram	12	8	....	....	....	....	11	...	....	....	5	2	....	....	5	2	95	151
59	120 c/c	Meesarakandapuram	....	....	....	....	....	....	....	...	....	....	5	....	2	....	4	3	110	172
60	121	Padmapuram	4	3	....	....	2	....	2	...	....	....	....	2	....	....	2	1	42	67
61	122 a/b	Aswaravanthapuram	23	27	....	....	16	3	24	3	4	....	29	3	2	....	80	19	579	933
62	122 b/b	Aswaravanthapuram	5	2	....	....	6	....	2	....	....	....	....	....	....	....	12	2	160	209
63	123 a/d	Srikalikapuram	....	....	....	....	17	....	3	....	....	....	....	....	1	....	6	....	212	461
64	123 b/d	Srikalikapuram	1	....	....	....	439	8	3	1	..	....	6	....	1	....	39	2	585	1,146
65	123 c/d	Srikalikapuram	....	....	....	....	....	....	....	....	....	....	....	....	....	....	....	....	52	92
66	123 d/d	Srikalikapuram	....	....	....	....	....	....	....	....	...	....	1	....	....	....	....	....	71	181
67	124 a/d	Kadananagaram	30	11	....	....	32	1	11	1	2	....	1	....	1	....	25	1	371	629
68	124 b/d	Kadananagaram	....	....	....	....	4	....	....	....	....	....	....	....	....	....	1	1	61	58

VILLAGEWISE PRIMARY CENSUS ABSTRACT—cont.

5. PALLIPET TALUK

Serial No.	Location Code No.	Name of Village	Area of Village in Hectares	Occupied Residential Houses	No. of Households	Total Population including Institutional & Houseless Population			Scheduled Castes		Scheduled Tribes		Literate and Educated Persons		WORKERS: Total Workers (i-ix)		WORKERS: I Cultivators		WORKERS: II Agricultural Labourers	
						P	M	F	M	F	M	F	M	F	M	F	M	F	M	F
(0)	(1)	(2)	(3)	(4)	(5)	(6)	(7)	(8)	(9)	(10)	(11)	(12)	(13)	(14)	(15)	(16)	(17)	(18)	(19)	(20)
69	124 c/d	Kadananagaram	124·94	147	147	754	399	355	113	97	....	....	104	39	270	255	131	122	137	130
70	124 d/d	Kadananagaram	416·96	87	92	512	244	268	84	94	....	....	80	18	144	143	39	1	94	141
71	125 a/c	Ammavarikuppam	179·31	1,132	1,145	5,528	2,876	2,652	198	135	....	....	1,957	508	1,611	686	149	118	86	103
72	125 b/c	Ammavarikuppam	404·27	141	141	810	411	399	1	4	....	....	168	46	231	108	136	36	86	71
73	125 c/c	Ammavarikuppam	162·87	137	137	797	408	389	53	42	....	....	163	31	243	3	178	2	61	1
74	126 a/c	Rajanagaram	168·62	88	88	488	262	226	....	....	....	....	94	7	164	46	113	6	14	35
75	126 b/c	Rajanagaram	160·34	98	98	465	252	213	....	....	....	....	116	12	142	66	53	7	2	50
76	126 c/c	Rajanagaram	340·28	384	527	2,669	1,305	1,364	82	75	....	....	510	163	760	542	350	122	65	391
77	127	Vanganur	810·82	856	856	4,285	2,197	2,088	478	439	12	13	1,282	334	1,143	146	234	10	189	121
78	128	Valakanampudi	1,036·38	803	896	4,838	2,468	2,370	378	387	22	21	1,138	397	1,369	159	339	6	383	85
79	129 a/c	Vellathur	393·52	268	268	1,449	764	685	115	96	....	....	123	11	442	....	365	....	45	....
80	129 b/c	Vellathur	324·58	207	207	1,000	509	491	120	108	....	....	196	53	305	77	148	....	105	58
81	129 c/c	Vellathur	322·96	249	249	1,439	708	731	117	116	11	5	338	85	385	55	152	2	190	52
82	130 a/b	Veeranathur	629·02	336	336	1,584	807	777	184	184	....	....	298	84	451	195	360	129	45	60
83	130 b/b	Veeranathur	550·65	204	204	989	504	485	333	317	....	....	172	56	274	246	222	220	32	25
		Taluk Total	33,677.00	21,565	22,732	114,710	58,181	56,529	11,653	11,105	569	516	25,453	7,634	33,053	9,908	15,103	2,201	8,350	6,066

VILLAGEWISE PRIMARY CENSUS ABSTRACT—concld.

5. PALLIPET

TALUK

Serial No.	Location Code No.	Name of Village	WORKERS III Livestock, Forestry, Fishing, Hunting, Plantations, Orchards & Allied activities		IV Mining and Quarrying		(V) Manufacturing, Processing, Servicing and Repairs (a) Household Industry		(b) Other than Household Industry		VI Construction		VII Trade and Commerce		VIII Transport, Storage & Communications		IX Other Services		X Non-workers	
			M	F	M	F	M	F	M	F	M	F	M	F	M	F	M	F	M	F
			(21)	(22)	(23)	(24)	(25)	(26)	(27)	(28)	(29)	(30)	(31)	(32)	(33)	(34)	(35)	(36)	(37)	(38)
69	124 c/d	Kadananagaram	....	....	....	....	....	....	....	....	....	....	....	....	....	....	2	3	129	100
70	124 d/d	Kadananagaram	....	....	....	....	6	....	....	....	....	....	....	....	....	....	5	1	100	125
71	125 a/c	Ammavarikuppam	9	3	4	3	1,107	398	9	....	3	1	87	13	17	....	140	47	1,265	1,966
72	125 b/c	Ammavarikuppam	....	....	....	....	4	....	....	....	....	....	2	....	....	....	3	1	180	291
73	125 c/c	Ammavarikuppam	....	....	....	....	....	....	....	....	2	....	....	....	....	....	2	....	165	386
74	126 a/c	Rajanagaram	11	5	1	....	20	....	....	....	1	....	2	....	....	....	2	....	98	180
75	126 b/c	Rajanagaram	7	9	....	....	76	....	....	....	....	....	....	....	....	....	4	....	110	147
76	126 c/c	Rajanagaram	3	11	1	....	287	7	2	....	3	....	18	6	1	....	30	5	545	822
77	127	Vanganur	1	....	3	....	510	7	5	....	4	....	83	2	7	....	107	6	1,054	1,942
78	128	Valakanampudi	16	4	....	....	308	38	44	....	6	....	107	12	22	....	144	14	1,099	2,211
79	129 a/c	Vellathur	2	....	....	....	5	....	5	....	....	....	3	....	....	....	17	....	322	685
80	129 b/c	Vellathur	....	....	3	....	14	19	5	....	....	....	1	....	....	....	29	....	204	414
81	129 c/c	Vellathur	....	....	....	....	7	....	1	....	....	....	4	....	3	....	28	1	323	676
82	130 a/b	Veeranathur	2	....	1	1	14	1	11	2	....	....	4	2	1	....	13	....	356	582
83	130 b/b	Veeranathur	....	....	....	....	2	....	7	....	....	....	1	....	....	....	10	1	230	239
		Taluk Total	511	217	86	9	5,455	992	462	21	95	2	947	119	190	—	1,854	281	25,128	46,621

FOOT NOTE

L. C. Nos 1, 7, 19, 32, 33, 38, 40, 42 to 44, 103 to 108, & 112, & 113 :— Transferred to Andhra Pradesh

L. C. No. 14 — Non-City Urban

L. C. Nos 23 to 31, 34 to 37, 39, 41 & 45 to 98 :— Refer Tiruttani Taluk.

APPENDIX

STATEMENT SHOWING A LIST OF REVENUE VILLAGES FORMING PART OF PANCHAYATS

3. PALLIPET TALUK.

Location Code No.	Name of Village	Name of Panchayat in which included with alphabetical indications for the total segment	Cross reference for the other segment / segments of the Panchayat
(1)	(2)	(3)	(4)
2 b/c	Veligaram	Ramachandrapuram a/b	3 b/c for b/b
2 c/c	Veligaram	Venkatarajakuppam a/b	6 for b/b
3 b/c	Pallipet	Ramachandrnpuram b/b	2 b/c for a/b
3 c/c	Pallipet	Surarajupattadai a/b	4d/d for b/b
4 c/d	Kolothur	Srikaverirajulunagaripet a/b	16 c/d for b/b
4 d/d	Kolothur	Surarajupattadai b/b	3 c/c for a/b
6	Venkatarajakuppam	Venkatarajakuppam b/b	2 c/c for a/b
16 c/d	Nediyam	Srikaverirajulunagaripet b/b	4 c/d for a/b
101	Krishnamarajakuppam	Krishnamarajakuppam a/b	102 for b/b
102	Balakrishnapuram	Krishnamarajakuppam b/b	101 for a/b
109	Venugopalapuram	Vediangadu b/b	110 for a/b
110	Vediangadu	Vediangadu a/b	109 for b/b
119 c/c	Mailarwada	Nilothbalapuram a/b	120 c/c for b/b
120 b/c	Meesarakandapuram	Meesarkandapuram a/b	121 for b/b
120 c/c	Meesarakandapuram	Nilothbaiapuram b/b	119 c/c for a/b
121	Padmapuram	Meesarakandapuram b/b	120 b/c for a/b
123 c/d	Srikalikapuram	Damaneri a/b	124 b/d for b/b
123 d/d	Srikalikapuram	Narayanapuram a/b	126 b/c for b/b
124 b/d	Kadananagaram	Damaneri b/b	123 c/d for a/b
124 d/d	Kadananagaram	Janagarjakuppam a/b	125 b/c for b/b
125 b/c	Ammavarikuppam	Janagarajakuppam b/b	124 d/d for a/b
126 b/c	Rajanagaram	Narayanapuram b/b	123 d/d for a/b

URBAN BLOCKWISE PRIMARY CENSUS ABSTRACT—cont.

5. PALLIPET

TALUK

Serial No.	Location Code No.	Name of Town / Ward/Enumerator's Block No.	Area of Town in Sq. Km.	Occupied Residential Houses	No. of Households	Total Population including Institutional & Houseless Population			Scheduled Castes		Scheduled Tribes		Literate and Educated Persons		WORKERS: Total Workers (i-ix)		WORKERS: I Cultivators		WORKERS: II Agricultural Labourers	
						P	M	F	M	F	M	F	M	F	M	F	M	F	M	F
(0)	(1)	(2)	(3)	(4)	(5)	(6)	(7)	(8)	(9)	(10)	(11)	(12)	(13)	(14)	(15)	(16)	(17)	(18)	(19)	(20)
	V	PRODDATURPET (P)																		
1		H.N.B./E. B. No. I/162		127	130	744	383	361	24	30	....	....	214	21	227	33	17	....	17	13
2		I/163		136	191	801	424	377	333	299	....	....	137	36	206	171	6	....	169	167
		Total		**263**	**321**	**1,545**	**807**	**738**	**357**	**329**	....	....	**351**	**57**	**433**	**204**	**23**	...	**186**	**180**
3		II/164		118	125	657	352	305	....	....	....	....	204	24	218	97	3	....	3	12
4		II/165		35	41	220	117	103	....	....	....	....	80	6	72	3	2	1	....	....
		Total		**153**	**166**	**877**	**469**	**408**	....	....	....	....	**284**	**30**	**290**	**100**	**5**	**1**	**3**	**12**
5		III/166 ,,		**122**	**136**	**709**	**374**	**335**	....	....	....	....	**246**	**43**	**207**	**147**	**24**	....	**3**	**1**
6		IV/167 ,,		**144**	**165**	**793**	**412**	**381**	**4**	**4**	....	....	**285**	**58**	**237**	**195**	**18**	**11**	**2**	**2**
7		V/168 ,,		**160**	**180**	**845**	**447**	**398**	....	....	....	....	**337**	**73**	**262**	**27**	**36**	**2**	**3**	....
8		VI/169 ,,		**113**	**150**	**776**	**413**	**363**	....	....	....	....	**291**	**51**	**199**	**6**	**35**	**1**	**16**	....
9		VII/170 ,,		**108**	**135**	**672**	**348**	**324**	....	....	....	....	**234**	**48**	**187**	**4**	**22**	**1**	**4**	....
10		VIII/171		56	67	359	178	181	5	3	....	....	119	31	104	....	12	....	....	....
11		VIII/172		96	103	540	273	267	....	....	2	3	141	24	162	52	25	4	....	....
		Total		**152**	**170**	**899**	**451**	**448**	**5**	**3**	**2**	**3**	**260**	**55**	**266**	**52**	**37**	**4**	....	....
11		IX/179		32	40	191	94	97	....	....	....	....	65	13	49	37	....	....	....	1
12		IX/173		99	119	578	295	283	....	....	....	....	177	40	169	131	5	....	....	....
		Total		**131**	**158**	**769**	**389**	**380**	....	....	....	....	**242**	**53**	**218**	**168**	**5**	....	....	**1**
13		X/174		183	192	908	473	435	....	....	....	....	323	73	274	28	....	....	....	....
14		X/175		42	49	209	106	103	....	....	....	....	54	13	61	68	2	....	1	3
		Total		**225**	**241**	**1,117**	**579**	**538**	...	....	....	....	**377**	**86**	**335**	**96**	**2**	....	**1**	**3**
15		XI/176		131	208	992	496	496	....	....	....	....	134	40	322	33	136	5	168	28
16		XI/177		32	32	174	95	79	....	....	....	....	35	9	62	6	16	....	9	1
		Total		**163**	**240**	**1,166**	**591**	**575**	....	....	....	....	**169**	**49**	**384**	**39**	**152**	**5**	**177**	**29**
17		XII/178 ,,		**103**	**125**	**629**	**314**	**315**	....	....	....	....	**195**	**69**	**166**	**72**	**35**	**3**	**38**	**62**
		TOWN, TOTAL	**6.47**	**1,837**	**2,183**	**10,797**	**5,594**	**5,203**	**366**	**336**	**2**	**3**	**3,261**	**672**	**3,184**	**1,110**	**394**	**28**	**433**	**290**

URBAN BLOCKWISE PRIMARY CENSUS ABSTRACT—concld.

5. PALLIPET

TALUK

Serial No.	Location Code No.	Name of Town / Ward / Enumerator's Block No.	WORKERS III Livestock, Forestry, Fishing, Hunting, Plantations, Orchards, & Allied activities M	III F	IV Mining and Quarrying M	IV F	(V) Manufacturing, Processing, Servicing and Repairs (a) Household Industry M	(a) F	(b) Other than Household Industry M	(b) F
			(21)	(22)	(23)	(24)	(25)	(26)	(27)	(28)
	V	PRODDATURPET (P) — cont.								
1		H.N.B./E. B. No. I/162	3	1	....	....	164	17	9	....
2		I/163	....	....	....	....	6	....	....	....
		Total	3	1	....	....	170	17	9	....
		II/164	....	....	....	....	190	83	5	....
		II/165	....	....	....	....	65	2	....	....
		Total	....	....	....	....	255	58	5	....
		III/166 ,,	....	....	....	....	157	139	4	....
		IV/167 ,,	....	....	....	....	167	155	3	....
		V/168 ,,	1	....	....	....	161	13	5	....
		VI/169 ,,	....	....	....	....	117	....	1	....
		VII/170 ,,	....	....	....	....	134	2	2	....
		VIII/171	....	....	....	....	79	....	....	....
		VIII/172	1	....	37	1	61	36	13	6
		Total	1	....	37	1	140	36	13	6
		IX/179	1	1	....	....	47	34	....	....
		IX/173	....	....	....	....	142	127	....	1
		Total	1	1	....	....	189	161	....	1
		X/174	3	....	....	....	247	20	....	5
		X/175	....	1	....	....	46	52	4	3
		Total	3	1	....	....	293	72	4	8
		XI/176	....	....	....	....	6	....	6	....
		XI/177	....	....	....	....	26	1	....	....
		Total	....	....	....	....	32	1	6	....
		XII/178	....	....	....	....	44	....	7	....
		TOWN TOTAL	9	3	37	1	1,859	681	59	15

Serial No.	Location Code No.	Name of Town / Ward / Enumerator's Block No.	VI Construction M	VI F	VII Trade and Commerce M	VII F	VIII Transport, Storage & Communications M	VIII F	IX Other Services M	IX F	X Non-workers M	X F
			(29)	(30)	(31)	(32)	(33)	(34)	(35)	(36)	(37)	(38)
	V	PRODDATURPET (P) — cont.										
1		H.N.B./E. B. No. I/162	1	....	8	1	....	....	8	1	156	328
2		I/163	....	....	2	....	1	....	22	4	218	206
		Total	1	....	10	1	1	....	30	5	374	534
		II/164	....	....	6	....	2	....	9	2	134	208
		II/165	....	....	4	....	....	....	1	....	45	100
		Total	....	....	10	....	2	....	10	2	179	308
		III/166 ,,	....	....	6	1	2	....	11	6	167	188
		IV/167 ,,	1	....	26	13	....	7	20	7	175	186
		V/168 ,,	2	....	25	6	1	....	28	6	185	371
		VI/169 ,,	....	....	6	1	1	....	23	4	214	357
		VII/170 ,,	....	....	11	....	....	....	14	1	161	320
		VIII/171	....	....	8	....	....	....	5	....	74	181
		VIII/172	7	1	5	....	....	....	13	4	111	215
		Total	7	1	13	....	....	....	18	4	185	396
		IX/179	....	....	1	1	....	....	....	....	45	60
		IX/173	....	....	9	1	2	1	11	1	126	152
		Total	....	....	10	2	2	1	11	1	171	212
		X/174	3	....	10	1	2	2	9	....	199	407
		X/175	....	....	1	1	....	....	7	7	45	35
		Total	3	....	11	2	2	3	16	7	244	442
		XI/176	1	....	1	....	2	....	2	....	174	463
		XI/177	....	....	....	....	....	....	11	4	33	73
		Total	1	....	1	....	2	....	13	4	207	536
		XII/178	4	....	17	....	4	....	17	7	148	243
		TOWN TOTAL	19	1	146	26	17	11	211	54	2,419	40,93

Area figures for village and town areas are those supplied by the Assistant Director of Survey & Land Records of tl District concerned (in consultation with the Tahsildars of the Taluks concerned) and Local bodies respectively. The total of tl area figures of the village and town areas will not tally with the taluk figures furnished by the Director of Land Records becau taluk area given by the Director of Land Records takes into account hills, foreste, rivers etc., whereas village and town are mlay not include the same.

APPENDIX

STATEMENT SHOWING THE DETAILS OF WARD / HNB AND DOOR NUMBERS CONSTITUTING THE E. B.

E. B. No.	House Numbering Ward/Block No.	Door Nos. included in the E. B.
(1)	(2)	(3)
	V PRODDATURPET (P)	
162	1	1 to 102
		1 to 30
163	1	31 to 71
		1 to 99
164	2	1 to 99 B
165	2	100 to 134
166	3	1 to 125
167	4	1 to 144
168	5	145 to 203
		1 to 104
169	6	1 to 127
170	7	1 to 102
171	8	1 to 58
172	8	59 A to 153
173	9	33 to 133
174	10	1 to 123
		1 to 60
175	10	1 to 27
		40 to 56
176	11	1 to 76
		1 to 71
177	11	1 to 39
178	12	1 to 114
179	9	1 to 32

6. Tiruttani Taluk

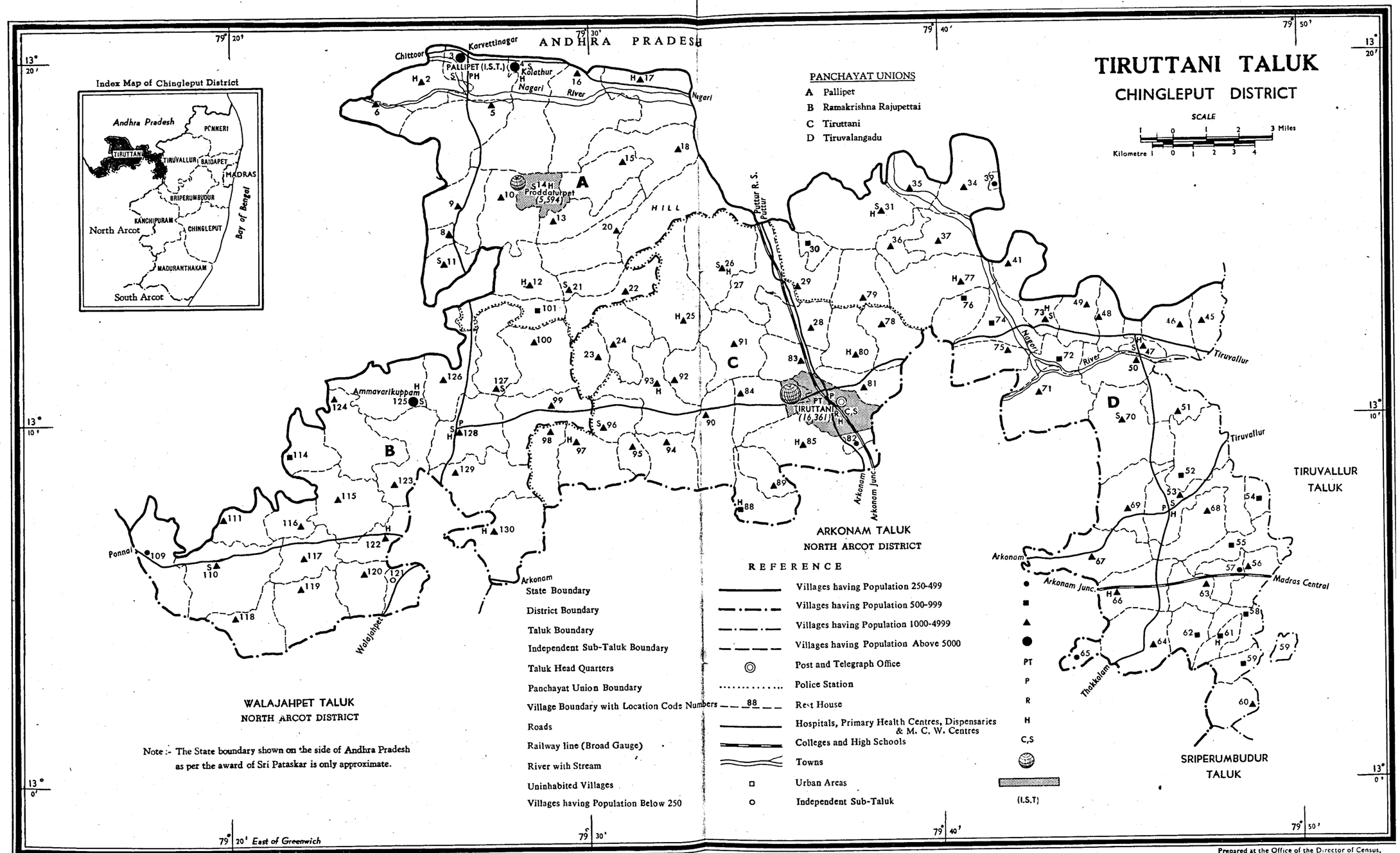

Prepared at the Office of the Director of Census, Tamil Nadu, Madras.

ALPHABETICAL LIST OF VILLAGES

6. TIRUTTANI TALUK

Sl. No (1)	Name of Village (2)	L. C. No. 1971 (3)	L. C. No. 1961 (4)
1.	Agoor	84 a/b	71
2.	Alamelumangapuram	27	37
3.	Arcot	73	75
4.	Arumbakkam	41	44
5.	Arungulam	77	46
6.	Athipattu	51 a/b, b/b	123
7.	Beerakuppam	96 a/b, b/b	67, 68
8.	Cherukkanur	94	90
9.	Chinnakadambur	88	120
10.	Chinnamandali	59	139
11.	Chivvada	34	42*
12.	Dharanivarahapuram	83	72
13.	Gollalakuppam	30	38*
14.	Gulur	46	79
15.	Harichandrapuram	66 a/b, b/b	133, 134
16.	Illuppur	72	82
17.	Jagirmangalam	54 a/b, b/b	125*, 130*
18.	Japthishrotrium Ramapuram	65	135*
19.	Kalambakkam	60	140
20.	Kanchipadi	45	80
21.	Kapulakandigai	57	131*
22.	Karthikeyapuram	85 a/b, b/b	86, 87
23.	Kaverirajapuram	70	122
24.	Koramangalam	90 a/b, b/b	70, 89
25.	Krishnasamudram	25	35
26.	Kuppam	74	75
27.	Laskshmivilasapuram	58 a/b, b/b	138
28.	Maddur	26	36
29.	Maharajapuram	47	78
30.	Mamandoor	76	45
31.	Mangalam	39	42*
32.	Manur	56	131
33.	Marudavallipuram	63	132
34.	Marukambattu	28	48
35.	Muddukondapuram	50	81
36.	Nabalur	75	83
37.	Nallattur	35	41
38.	Nedumbaram	49	76
39.	Nemili	37	43*
40.	Orathur	62	136

Sl. No.	Name of Village	L. C. No. 1971	L. C. No. 1961
(1)	(2)	(3)	(4)
41	Pakasala	61	137
42	Palayanur	68	129
43	Panapakkam	48	77
44	Pattabiramapuram	81	84
45	Peddakalakattur	64	135*
46	Periakadambur	89 a/c. b/c, c/c	39, 88
47	Ponpadi	29	38*
48	Poonimangadu	31	40
49	Rajapadmapuram	55	130*
50	Ramapuram	71	121
51	Santhanagopalapuram	36	43*
52	Sathuranjeyapuram	78	74
53	Senagalathur Agraharam	95	91
54	Sirugumi	24	51
55	Suryanagaram	91	49
56	Thadur	93	69
57	Thalavedu	79	47
58	Thiruvelangadu	53	126
59	Thummalacheruvukandigai	98	93
60	Tiruttani	82 b/b	85
61	Veerakannallur	92 a/b, b/b	50
62	Veerakaverirajapuram	23	52
63	Veeraraghavapuram	69	127
64	Velanjeri	80	73
65	Velur Krishnamanaidukandigai	97	92
66	Venugopalapuram	52	124
67	Vyasapuram	67	128

* During 1971 Census, these L. C. Units have been assinged more than one L. C. Number.

VILLAGEWISE PRIMARY CENSUS ABSTRACT

6. TIRUTTANI TALUK

Serial No.	Location Code No.	Name of Village	Area of Village in Hectares	Occupied Residential Houses	No. of Households	Total Population including Institutional & Houseless Population			Scheduled Castes		Scheduled Tribes		Literate and Educated Persons		WORKERS: Total Workers (i-ix)		WORKERS: I Cultivators		WORKERS: II Agricultural Labourers	
						P	M	F	M	F	M	F	M	F	M	F	M	F	M	F
(0)	(1)	(2)	(3)	(4)	(5)	(6)	(7)	(8)	(9)	(10)	(11)	(12)	(13)	(14)	(15)	(16)	(17)	(18)	(19)	(20)
1	23	Veerakaverirajapuram	472.04	202	225	1,055	541	514	18	10	11	14	74	14	320	5	269	....	39	5
2	24	Sirugumi	760.82	359	405	1,907	972	935	280	250	32	19	357	116	513	285	139	5	360	279
3	25	Krishnasamudram	1,521.69	821	904	4,553	2,369	2,184	336	284	23	25	1,022	226	1,417	488	616	220	245	213
4	26	Maddur	1,421.31	853	881	4,360	2,231	2,129	293	295	50	56	1,157	322	1,318	388	313	16	249	231
5	27	Alamelumangapuram	721.89	327	338	1,666	835	831	306	290	3	10	346	156	486	140	271	14	112	119
6	28	Murukambattu	714.39	377	413	2,239	1,096	1,143	444	491	...	....	270	91	596	557	13	1	534	555
7	29	Ponpadi	825.76	272	273	1,332	682	650	356	345	16	13	244	79	322	168	208	6	80	160
8	30	Gollalakuppam	216.16	97	126	573	292	281	122	110	....	....	104	34	182	29	110	7	70	22
9	31	Poonimangadu	1,520.66	548	548	2,652	1,322	1,330	318	312	93	82	465	236	776	136	352	25	328	100
10	34	Chivvada	763.51	394	429	2,146	1,103	1,043	473	415	17	14	401	124	672	382	221	36	378	333
11	35	Nallattur	477.06	451	453	2,301	1,138	1,163	346	358	72	61	378	185	637	306	173	6	355	291
12	36	Santhanagopalapuram	381.90	307	308	1,557	798	759	226	211	36	33	216	48	473	147	286	3	173	141
13	37	Nemili	626.22	343	357	1,688	849	839	375	358	20	13	205	95	521	276	148	46	298	216
14	39	Mangalam	32.89	84	84	419	218	201	....	....	..	....	64	12	141	75	98	41	41	33
15	41	Arumbakkam	494.78	258	261	1,337	650	687	137	140	16	19	180	49	407	326	206	138	176	185
16	45	Kanchipadi	473.97	196	196	1,039	524	515	61	50	12	19	168	49	338	127	282	61	26	55
17	46	Gulur	499.07	253	253	1,253	616	637	144	147	10	5	244	38	412	18	331	....	76	18
18	47	Maharajapuram	170.04	286	322	1,573	813	760	58	50	13	14	424	198	466	93	133	....	111	83
19	48	Panapakkam	314.45	273	308	1,391	700	691	164	180	29	20	286	230	457	151	262	4	165	147
20	49	Nedumbaram	547.62	298	324	1,646	838	808	340	335	36	38	376	345	487	208	189	30	261	177
21	50	Muddukondapuram	633.31	354	384	1,993	1,015	978	286	281	4	3	360	99	553	131	374	1	140	127
22	51 a/b	Athipattu	577.12	143	181	855	413	442	167	164	21	18	154	45	268	84	173	20	70	62
23	51 b/b	Athipattu		63	63	302	156	146	67	57	....	....	76	31	113	46	55	3	58	43
24	52	Venugopalapuram	883.30	185	185	856	425	431	57	53	...	....	83	47	272	51	....	....	264	50
25	53	Thiruvelangadu	548.17	500	617	3,052	1,538	1,514	250	250	30	24	555	244	906	181	364	16	324	114
26	54 a/b	Jagirmangalam	272.19	119	125	493	245	248	48	41	3	2	47	9	168	19	124	....	33	17
27	54 b/b	Jagirmangalam	205.56	44	47	291	157	134	134	98	....	....	83	38	95	37	50	7	31	30
28	55	Rajapadmapuram	555.91	108	108	634	333	301	97	64	22	27	159	66	193	62	117	....	73	62
29	56	Manur	431.66	451	451	2,318	1,177	1,141	496	446	14	17	563	221	673	265	171	6	353	254
30	57	Kapulakandigai	298.89	53	53	377	188	189	....	....	....	....	128	64	102	8	55	....	7	8
31	58 a/b	Lashmivilasapuram	475.70	66	66	352	185	167	2	....	....	....	95	45	106	56	9	....	85	55
32	58 b/b	Lashmivilasapuram	1.45	43	47	279	133	146	57	55	3	7	43	21	76	35	32	32	32	....
33	59	Chinnamandali	263.14	119	149	737	386	351	96	84	2	2	158	67	213	54	135	9	48	36
34	60	Kalambakkam	451.48	229	251	1,144	572	572	223	233	27	24	241	134	347	6	130	1	179	4

VILLAGEWISE PRIMARY CENSUS ABSTRACT—cont.

6. TIRUTTANI TALUK

Serial No.	Location Code No.	Name of Village	WORKERS III Livestock, Forestry, Fishing, Hunting, Plantations, Orchards & Allied activities		IV Mining and Quarrying		(V) Manufacturing, Processing, Servicing and Repairs (a) Household Industry		(b) Other than Household Industry		VI Construction		VII Trade and Commerce		VIII Transport, Storage & Communications		IX Other Services		X Non-workers	
			M	F	M	F	M	F	M	F	M	F	M	F	M	F	M	F	M	F
			(21)	(22)	(23)	(24)	(25)	(26)	(27)	(28)	(29)	(30)	(31)	(32)	(33)	(34)	(35)	(36)	(37)	(38)
1	23	Veerakaverirajapuram	3	....	....	....	3	....	....	..	....	....	3	....	....	....	3	....	221	509
2	24	Sirugumi	1	....	....	....	1	....	1	....	....	....	2	....	1	....	8	1	459	650
3	25	Krishnasamudram	30	21	....	..	442	13	14	....	1	1	26	5	2	....	41	15	952	1,696
4	26	Maddur	7	....	38	....	534	134	12	....	31	1	28	2	7	....	99	4	913	1,741
5	27	Alamelumangapuram	3	2	....	....	5	....	14	1	23	....	12	2	26	....	20	2	349	691
6	28	Murukambattu	....	....	....	....	8	....	2	....	6	....	7	....	....	....	26	1	500	586
7	29	Ponpadi	1	....	....	....	1	....	1	....	21	....	1	1	4	....	5	1	360	482
8	30	Gollalakuppam	....	....	....	....	....	....	....	....	....	....	1	....	....	....	1	....	110	252
9	31	Poonimangalu	8	....	....	....	11	1	2	....	5	....	16	3	1	....	53	7	546	1,194
10	34	Chivvada	....	....	....	....	10	....	8	4	1	....	19	3	2	....	33	6	431	661
11	35	Nallattur	2	....	....	....	28	....	11	....	6	...	22	5	....	....	40	4	501	857
12	36	Sa.thanagopalapuram	....	....	....	....	1	....	....	1	....	....	3	....	....	....	10	2	325	612
13	37	Nemili	2	....	....	....	24	....	2	....	....	....	5	2	2	....	40	12	328	563
14	39	Mangalam	....	....	....	....	....	....	....	....	....	....	1	....	....	....	1	1	77	126
15	41	Arumbakkam	....	....	....	....	1	....	....	....	3	....	6	....	2	....	13	3	243	361
16	45	Kanchipadi	8	....	....	....	10	4	1	....	1	....	5	2	4	....	1	5	186	388
17	46	Gulur	....	....	....	....	1	....	....	....	....	....	....	....	1	....	3	....	204	619
18	47	Maharajapuram	6	....	1	....	18	....	8	....	1	....	114	6	7	....	67	4	347	667
19	48	Panapakkam	....	....	....	....	9	....	....	....	1	....	1	....	....	....	19	....	243	540
20	49	Nedumbaram	....	....	....	....	9	....	2	....	....	....	4	1	....	....	22	....	351	600
21	50	Muddukondapuram	....	....	....	....	11	....	6	....	3	....	....	....	4	....	15	3	462	847
22	51 a/b	Athipattu	....	....	....	....	4	....	....	....	1	....	4	1	1	....	15	1	145	358
23	51 b/b	Athipattu	....	....	....	....	....	....	....	....	..	....	....	....	....	....	....	....	43	100
24	52	Venugopalapuram	1	....	....	....	....	....	1	...	....	....	1	....	....	....	5	1	153	380
25	53	Thiruvelangadu	19	22	....	....	32	7	10	...	17	....	50	7	15	....	75	15	632	1,333
26	54 a/b	Jagirmangalam	....	....	....	....	3	....	1	...	....	....	4	1	....	....	3	1	77	229
27	54 b/b	Jagirmangalam	....	....	....	....	....	....	....	....	....	....	1	....	9	....	4	....	62	97
28	55	Rajapadmapuram	....	....	....	....	....	....	....	....	....	....	....	....	....	....	3	....	140	239
29	56	Manur	2	....	....	....	8	....	20	....	34	....	18	4	24	....	43	1	504	876
30	57	Kapulakandigai	....	....	....	....	3	....	3	1	10	....	7	....	4	....	13	....	86	181
31	58 a/b	Lashmivilasapuram	....	....	....	....	....	....	5	....	1	....	....	....	....	....	6	1	79	111
32	58 b/b	Lashmivilasapuram	....	....	....	....	6	....	....	....	...	....	....	....	2	....	4	3	57	111
33	59	Chinnamandali	12	5	....	....	....	....	4	....	....	....	8	3	2	....	4	1	173	297
34	60	Kalambakkam	....	....	....	....	14	....	....	....	....	....	6	....	2	....	16	1	225	566

VILLAGEWISE PRIMARY CENSUS ABSTRACT—cont.

6. TIRUTTANI TALUK

Serial No.	Location Code No.	Name of Village	Area of Village in Hectares	Occupied Residential Houses	No. of Households	Total Population including Institutional & Houseless Population			Scheduled Castes		Scheduled Tribes		Literate and Educated Persons		WORKERS: Total Workers (i—ix)		WORKERS: I Cultivators		WORKERS: II Agricultural Labourers	
						P	M	F	M	F	M	F	M	F	M	F	M	F	M	F
(0)	(1)	(2)	(3)	(4)	(5)	(6)	(7)	(8)	(9)	(10)	(11)	(12)	(13)	(14)	(15)	(16)	(17)	(18)	(19)	(20)
35	61	Pakasali	233.37	87	99	521	258	263	121	118	....	....	116	58	118	78	30	....	60	76
36	62	Orathur	413.11	128	128	687	376	311	220	179	4	2	184	65	199	54	69	8	91	44
37	63	Marudavallipuram	454.08	230	233	1,151	585	566	90	90	3	6	275	89	310	120	91	4	122	110
38	64	Peddakalakattur	893.76	308	310	1,534	771	763	294	309	5	5	386	179	452	45	228	5	177	38
39	65	Japthishrotrium Ramapuram	184.56	58	58	342	179	163	....	....	....	....	64	8	112	....	92	....	20	....
40	66 a/b	Harichandrapuram	384.71	162	190	1,124	588	536	154	128	....	....	170	28	299	69	90	51	6	1
41	66 b/b	Harichandrapuram	369.53	169	169	922	473	449	160	147	....	....	276	130	252	23	105	12	2	1
42	67	Vyasapuram	1,038.89	297	301	1,446	708	738	128	135	1	3	425	131	407	156	165	7	59	133
43	68	Palayanur	707.08	256	267	1,281	664	617	219	208	19	10	288	112	388	84	32	....	320	84
44	69	Veeraraghavapuram	1,088.99	457	474	2,190	1,087	1,103	167	167	8	6	330	101	809	130	369	67	396	55
45	70	Kaverirajapuram	1,312.58	386	412	1,950	1,033	917	432	344	45	32	432	133	669	37	394	18	183	7
46	71	Ramapuram	1,157.90	318	338	1,680	846	834	247	233	14	17	319	73	527	151	319	15	138	131
47	72	Illuppur	445.02	94	169	825	415	410	72	74	12	10	97	21	255	56	145	...	97	55
48	73	Arcot	197.01	524	567	2,873	1,454	1,419	9	10	....	....	708	256	832	125	590	46	105	70
49	74	Kuppam	679.75	118	119	580	280	300	129	139	4	2	120	52	149	69	65	9	64	53
50	75	Nabalur	595.56	317	339	1,565	778	787	216	208	15	18	346	84	450	336	150	75	215	235
51	76	Mamandoor	521.39	200	202	869	414	455	...	....	14	11	149	25	293	29	104	7	154	19
52	77	Arungulam	1,177.27	526	542	2,536	1,318	1,218	315	281	22	15	401	107	743	95	467	18	183	68
53	78	Sathuranjeyapuram	569.64	251	318	1,623	831	792	28	22	....	....	174	28	493	158	205	9	189	146
54	79	Thalavedu	809.99	432	539	2,537	1,309	1,228	408	379	15	15	272	41	766	311	306	1	427	307
55	80	Velanjeri	712.45	415	468	2,095	1,039	1,056	373	378	2	5	324	118	602	243	224	47	303	181
56	81	Pattabiramapuram	512.46	390	416	2,161	1,104	1,057	240	215	....	....	440	105	659	84	248	4	354	79
57	82 b/b	Tiruttani	49.12	52	68	285	146	139	....	....	1	1	55	13	92	10	40	....	44	8
58	83	Dharanivaranapuram	529.38	301	301	1,515	781	734	47	27	....	....	228	92	445	12	305	4	23	4
59	84 a/b	Agoor	630.33	338	339	1,579	801	796	216	226	28	26	322	102	473	32	174	1	235	27
60	85 a/b	Karthikeyapuram	342.32	80	80	400	214	186	42	28	....	....	83	31	134	55	77	13	37	40
61	85 b/b	Karthikeyapuram	813.41	234	267	1,389	738	651	117	132	35	31	314	281	439	85	85	2	196	71
62	88	Chinnakadambur	509.93	199	214	985	479	506	38	36	21	22	235	102	279	67	169	8	61	49
63	89 a/c	Periakadambur	452.62	76	76	382	199	183	64	66	....	....	64	27	127	62	87	19	37	43
64	89 b/c	Periakadambur		36	37	157	84	73	....	....	....	....	25	6	47	6	41	....	5	6
65	89 c/c	Periakadambur	366.97	264	269	1,331	692	639	426	403	42	32	232	54	415	389	144	106	262	283
66	90 a/b	Koramangalam	480.36	208	239	1,055	522	533	167	150	....	1	162	41	316	107	178	10	94	56
67	90 b/b	Koramangalam	490.17	207	208	928	462	466	36	43	14	8	208	55	264	107	184	3	54	99
68	91	Suryanagaram	1,013.79	495	496	2,668	1,385	1,283	246	222	50	55	443	105	827	70	569	34	205	17

VILLAGEWISE PRIMARY CENSUS ABSTRACT—cont.

6. TIRUTTANI TALUK

Serial No.	Location Code No.	Name of Village	WORKERS III Livestock, Forestry, Fishing, Hunting, Plantations, Orchards & Allied activities		IV Mining and Quarrying		(V) Manufacturing, Processing, Servicing and Repairs (a) Household Industry		(b) Other than Household Industry		VI Construction		VII Trade and Commerce		VIII Transport, Storage & Communications		IX Other Services		X Non-workers	
			M	F	M	F	M	F	M	F	M	F	M	F	M	F	M	F	M	F
			(21)	(22)	(23)	(24)	(25)	(26)	(27)	(28)	(29)	(30)	(31)	(32)	(33)	(34)	(35)	(36)	(37)	(38)
35	61	Pakasali	....	....	1	....	2	....	....	....	6	....	5	....	3	....	11	2	140	185
36	62	Orathur	....	....	....	....	3	1	2	....	2	....	4	....	12	....	16	1	177	257
37	63	Marudavallipuram	....	....	....	....	1	....	1	...	39	2	2	....	42	1	12	3	275	416
38	64	Peddakalakattur	....	....	....	....	8	....	3	....	4	....	....	....	19	....	13	2	319	718
39	65	Japthishrotrium Ramapuram	....	....	....	....	....	....	....	.	...	....	....	...	....	....	....	....	67	163
40	66 a/b	Harichandrapuram	....	....	130	1	....	...	9	....	1	....	18	15	28	....	17	1	289	467
41	66 b/b	Harichandrapuram	....	....	....	...	6	....	24	1	4	1	11	2	75	1	25	5	221	426
42	67	Vyasapuram	10	6	...	....	10	1	25	....	42	1	39	6	13	....	44	2	301	582
43	68	Palayanur	....	....	....	....	4	....	....	....	...	....	1	....	3	....	28	....	276	533
44	69	Veeraraghavapuram	....	1	....	....	8	....	2	....	..	....	7	6	1	....	26	1	278	973
45	70	Kaverirajapuram	28	5	....	....	14	....	4	....	...	....	5	3	1	....	40	4	364	880
46	71	Ramapuram	34	5	....	....	7	....	3	....	....	....	3	....	4	....	19	....	319	683
47	72	Illuppur	....	....	....	....	....	....	1	....	1	1	4	....	....	....	7	....	160	354
48	73	Arcot	....	1	....	....	21	....	10	....	5	....	27	3	8	....	66	5	622	1,294
49	74	Kuppam	....	....	....	....	3	....	....	....	...	....	....	....	4	....	13	7	131	231
50	75	Nabalur	....	....	....	....	23	3	3	....	....	....	18	15	4	....	37	8	328	451
51	76	Mamandoor	....	....	....	....	17	2	1	....	....	....	3	1	....	....	14	....	121	426
52	77	Arungulam	6	1	....	....	27	....	1	....	...	....	18	5	5	....	36	3	575	1,123
53	78	Sathuranjeyapuram	....	....	92	1	1	....	...	....	....	....	1	....	....	....	5	2	338	634
54	79	Thalavedu	1	....	....	....	....	....	6	....	4	....	2	1	1	....	19	2	543	917
55	80	Velanjeri	2	..	....	....	7	....	2	....	15	....	5	3	5	....	39	12	437	813
56	81	Pattabiramapuram	5	..	....	....	2	....	29	....	....	....	11	1	2	....	8	....	445	973
57	82 b/b	Tiruttani	2	2	....	....	....	....	3	....	....	....	....	....	....	....	3	....	54	129
58	83	Dharanivaranapuram	5	1	....	....	1	....	10	....	62	....	8	....	15	....	16	3	336	722
59	84 a/b	Agoor	....	....	....	....	23	....	4	....	....	....	2	...	4	....	31	4	328	764
60	85 a/b	Karthikeyapuram	2	....	....	....	8	....	1	....	....	....	2	1	2	....	5	1	80	131
61	85 b/b	Karthikeyapuram	20	2	....	....	....	....	73	1	3	....	31	7	5	....	26	2	299	566
62	88	Chinnakadambur	2	....	....	....	12	....	4	....	6	4	5	2	2	....	18	4	200	439
63	89 a/c	Periakadambur	....	....	....	....	....	....	1	....	....	....	2	....	....	....	....	....	72	121
64	89 b/c	Periakadambur	....	....	....	....	....	....	....	....	....	....	....	....	....	....	1	....	37	67
65	89 c/c	Periakadambur	....	....	....	....	....	....	....	....	....	....	....	....	....	....	9	....	277	250
66	90 a/b	Koramangalam	11	14	....	....	2	4	6	....	....	....	5	16	3	....	17	7	206	426
67	90 b/b	Koramangalam	....	1	....	....	9	....	2	....	....	....	....	1	2	....	13	3	198	359
68	91	Suryanagaram	1	1	....	....	8	2	3	....	....	....	25	15	1	....	15	1	558	1,213

VILLAGEWISE PRIMARY CENSUS ABSTRACT—cont.

6. TIRUTTANI TALUK

Serial No.	Location Code No.	Name of Village	Area of Village in Hectares	Occupied Residential Houses	No. of Households	Total Population including Institutional & Houseless Population			Scheduled Castes		Scheduled Tribes		Literate and Educated Persons		WORKERS: Total Workers (i—ix)		WORKERS I Cultivators		WORKERS II Agricultural Labourers	
						P	M	F	M	F	M	F	M	F	M	F	M	F	M	F
(0)	(1)	(2)	(3)	(4)	(5)	(6)	(7)	(8)	(9)	(10)	(11)	(12)	(13)	(14)	(15)	(16)	(17)	(18)	(19)	(20)
69	92 a/b	Veerakannallur	709·61	73	73	358	188	170	1	1	....		22	1	85	34	60	2	25	32
70	92 b/b	Veerakannallur	146·69	421	421	2,220	1,177	1,043	149	141	2	2	299	50	642	198	325	10	105	187
71	93	Thadur	1,033·03	384	384	1,922	987	935	198	188	24	19	494	115	542	167	222	20	271	136
72	94	Cherukkanur	741·32	462	479	2,386	1,205	1,181	512	511	39	29	353	113	633	243	197	71	327	137
73	95	Senagalathur Agraharam	253·11	452	452	2,170	1,072	1,098	303	322	....	....	460	130	550	116	281	1	201	115
74	96 a/b	Beerakuppam	207·27	183	182	795	413	382	111	92	23	17	177	98	209	18	100	1	68	15
75	96 b/b	Beerakuppam	220·12	299	301	1,495	790	705	1	2	4	4	355	65	387	102	167	1	151	93
76	97	Velur Krishnamanaidukandigai	846·15	271	272	1,234	643	591	153	155	45	36	248	87	392	87	227	12	135	72
77	98	Thummalacheruvukandigai	544·57	237	237	1,043	507	536	96	109	22	14	188	81	289	70	148	4	104	61
		TALUK TOTAL	44,892·00	20,866	22,188	109,177	55,505	53,672	13,822	13,075	1,148	1,034	20,989	7,371	32,397	9,830	14,677	1,479	12,079	7,669

VILLAGEWISE PRIMARY CENSUS ABSTRACT—concld.

6. TIRUTTANI TALUK

Serial No.	Location Code No.	Name of Village	III Livestock, Forestry, Fishing, Hunting, Plantations, Orchards & Allied activities (WORKERS)		IV Mining and Quarrying (WORKERS)		(V) Manufacturing, Processing, Servicing and Repairs (WORKERS) (a) Household Industry		(b) Other than Household Industry		VI Construction (WORKERS)		VII Trade and Commerce (WORKERS)		VIII Transport, Storage & Communications (WORKERS)		IX Other Services (WORKERS)		X Non-workers	
			M	F	M	F	M	F	M	F	M	F	M	F	M	F	M	F	M	F
			(21)	(22)	(23)	(24)	(25)	(26)	(27)	(28)	(29)	(30)	(31)	(32)	(33)	(34)	(35)	(36)	(37)	(38)
69	92 a/b	Veerakannallur	....	....	....	....	....	....	....	....	....	....	....	....	....	....	....	....	103	136
70	92 b/b	Veerakannallur	....	1	....	....	6	....	....	....	195	....	....	....	....	....	11	....	535	845
71	93	Thadur	4	....	....	....	2	....	4	....	....	....	2	....	1	....	36	11	445	768
72	94	Cherukkanur	43	5	....	....	8	4	9	8	1	....	14	6	2	....	32	12	572	938
73	95	Senagalathur Agraharam	....	....	....	....	3	....	27	....	1	....	3	....	1	....	33	....	522	982
74	96 a/b	Beerakuppam	3	....	....	....	11	....	2	....	1	....	4	....	1	....	19	2	204	364
75	96 b/b	Beerakuppam	2	....	....	....	5	....	5	....	1	....	16	6	2	....	38	2	403	603
76	97	Velur Krishnamanaidukandigai	....	....	....	....	5	....	1	....	1	....	1	....	2	....	20	3	251	504
77	98	Thummalacheruvukandigai	1	2	....	....	11	2	1	....	....	....	3	....	4	....	17	1	218	466
		TALUK TOTAL	287	98	262	2	1,475	178	410	16	560	11	682	163	399	2	1,566	212	23,108	43,842

FOOT Note

L. C. Nos. 1, 7, 19, 32, 33, 38, 40 and 42 to 44 : Relates to Andhra Pradesh

L. C. Nos. 2, 8 to 18 and 20 to 22 : Refer Pallipet Taluk

L. C. Nos. 82 a/b, 84 b/b, 86 and 87 : Non-city urban.

APPENDIX

STATEMENT SHOWING A LIST OF REVENUE VILLAGES FORMING PART OF PANCHAYATS

6. TIRUTTANI TALUK.

Location Code No.	Name of Village	Name of Panchayat in which included with alphabetical indications for the total segment		Cross reference for the other segment / segments of the Panchayat
(1)	(2)	(3)		(4)
25	Krishnasamudram	Krishnasamudram	a/b	92 a/b for b/b
29	Ponpadi	Ponpadi	a/c	30 for b/c 89 b/c for c/c
30	Gollalakuppam	Ponpadi	b/c	29 for a/c 89 b/c for c/c
34	Chivvada	Chivvada	b/b	39 for a/b
36	Santhanagopalapuram	Nemili	b/b	37 for a/b
37	Nemili	Nemili	a/b	36 for b/b
39	Mangalam	Chivvada	a/b	34 for b/b
54 a/b	Jagirmangalam	Jagirmangalam	a/b	55 for b/b
55	Rajapadmapuram	Jagirmangalam	b/b	54 a/b for a/b
56	Manur	Manur	a/b	57 for b/b
57	Kapulakandigai	Manur	b/b	56 for a/b
58 b/b	Lakshmivilasapuram	Pakasala	b/b	61 for a/b
61	Pakasala	Pakasala	a/b	58 a/b for b/b
64	Peddakalakattur	Peddakalakattur	a/b	65 for a/b
65	Japthishrotrium Ramapuram	Peddakalakattur	b/b	64 for b/b
73	Arcot	Arcotkuppam	a/b	74 for a/b
74	Kuppam	Arcotkuppam	b/b	73 for a/b
82 b/b	Tiruttani	Karthikeyapuram	b/b	85 b/b for b/b
85 a/b	Karthikeyapuram	Kannikapuram	a/b	89 a/c for b/b
85 b/b	Karthikeyapuram	Karthikeyapuram	a/b	82 b/b for a/b
89 a/c	Periakadambur	Kannikapuram	b/b	85 a/b for a/b
89 b/c	Periakadambur	Ponpadi	c/c	30 for b/c 29 for a/c 25 for a/b
92 a/b	Veerakannallur	Krishansamudram	b/b	

URBAN BLOCKWISE PRIMARY CENSUS ABSTRACT

6. TIRUTTANI

TALUK

Location Code No.	Name of Town / Ward/Enumerator's Block No.	Area of Town in Sq. Km.	Occupied Residential Houses	No. of Households	Total Population including Institutional & Houseless Population			Scheduled Castes		Scheduled Tribes		Literate and Educated Persons		WORKERS: Total Workers (i-ix)		WORKERS: I Cultivators		WORKERS: II Agricultural Labourers	
					P	M	F	M	F	M	F	M	F	M	F	M	F	M	F
(1)	(2)	(3)	(4)	(5)	(6)	(7)	(8)	(9)	(10)	(11)	(12)	(13)	(14)	(15)	(16)	(17)	(18)	(19)	(20)
VI. TIRUTTANI (P)																			
	H. N. B / E. B. No. I/171		98	110	620	318	302	....	....	....	....	207	73	144	34	21	10	3	6
	I/172		101	104	588	288	300	228	243	....	....	156	77	146	109	26	13	91	94
	I/173		84	[illegible]	440	237	203	43	31	....	....	84	13	146	11	91	4	26	6
	Total		**283**	**305**	**1,648**	**843**	**805**	**271**	**274**	....	....	**447**	**163**	**436**	**154**	**138**	**27**	**120**	**106**
	II/174		119	140	539	267	272	6	5	....	....	139	91	141	46	6	....	34	31
	II/175		85	127	612	301	311	....	....	....	....	204	103	161	3	41	....	19	....
	Total		**204**	**267**	**1,151**	**568**	**583**	**6**	**5**	....	....	**343**	**194**	**302**	**49**	**47**	....	**53**	**31**
	III/176		79	110	442	220	222	....	....	....	....	176	137	110	16	22	4	....	....
	III/177		103	120	675	365	310	40	....	....	....	299	181	160	16	16	....	....	3
	Total		**182**	**230**	**1,117**	**585**	**532**	**40**	....	....	....	**475**	**318**	**270**	**32**	**38**	**4**	....	**3**
	IV/178		75	111	497	250	247	....	....	....	....	186	130	122	6	19	....	....	....
	IV/179		75	104	498	253	245	....	....	....	....	199	143	112	8	15	....	1	....
	Total		**150**	**215**	**995**	**503**	**492**	....	....	....	....	**385**	**273**	**234**	**14**	**34**	....	**1**	....
	V/180		170	198	994	491	503	5	7	39	36	359	235	255	24	13	....	1	1
	V/181		97	158	743	380	363	....	....	....	....	277	181	173	19	12	....	10	5
	V/182		87	114	475	243	232	....	....	....	....	227	65	132	31	5	....	2	8
	Total		**354**	**470**	**2,212**	**1,114**	**1,098**	**5**	**7**	**39**	**36**	**863**	**481**	**560**	**74**	**30**	....	**13**	**14**
	VI/183		67	89	437	212	225	....	....	....	....	153	129	94	13	14	....	1	....
	VI/184		74	88	486	240	246	24	24	....	....	166	113	112	10	4	4	....	....
	Total		**141**	**177**	**923**	**452**	**471**	**24**	**24**	....	....	**319**	**242**	**206**	**23**	**18**	**4**	**1**	....
	VII/185		113	168	678	347	331	16	18	74	80	198	105	196	22	1	....	4	....
	VII/186		133	177	564	284	280	....	....	49	59	99	33	158	35	2	....	....	....
	Total		**246**	**345**	**1,242**	**631**	**611**	**16**	**18**	**123**	**139**	**297**	**138**	**354**	**57**	**3**	....	**4**	....
	VIII/187		89	93	442	236	206	....	....	....	....	185	114	159	17	12	....	2	....
	VIII/188		103	147	602	329	273	....	....	15	8	183	111	182	9	6	....	11	....
	Total		**192**	**240**	**1,044**	**565**	**479**	....	....	**15**	**8**	**368**	**225**	**341**	**26**	**18**	....	**13**	....
	IX/189		67	83	401	210	191	....	....	....	....	161	107	106	13	9	3	....	....
	IX/190		95	95	462	236	226	46	42	....	....	134	67	133	20	4	....	4	....
	IX/191		82	97	469	232	237	....	18	....	....	147	99	106	7	3	....	41	3
	IX/192		98	111	506	287	219	9	4	11	6	175	79	135	6	7	1	18	1
	Total		**342**	**386**	**1,838**	**965**	**873**	**55**	**64**	**11**	**6**	**617**	**352**	**480**	**46**	**23**	**4**	**63**	**4**
	X/193		73	82	396	227	169	11	....	6	8	184	90	91	16	6	2	....	2
	X/194		108	145	670	332	338	....	....	13	9	232	155	169	21	20	1	1	....
	Total		**181**	**227**	**1,066**	**559**	**507**	**11**	....	**19**	**17**	**416**	**245**	**260**	**37**	**26**	**3**	**1**	**2**

URBAN BLOCKWISE PRIMARY CENSUS ABSTRACT—cont.

6. TIRUTTANI

TALUK

Location Code No.	Name of Town / Ward / Enumerator's Block No.	WORKERS															
		III Livestock, Forestry, Fishing, Hunting, Plantations, Orchards, & Allied activities		IV Mining and Quarrying		(V) Manufacturing, Processing, Servicing and Repairs (a) Household Industry		(b) Other than Household Industry		VI Construction		VII Trade and Commerce		VIII Transport, Storage & Communications		IX Other Services		X Non-workers	
		M	F	M	F	M	F	M	F	M	F	M	F	M	F	M	F	M	F
		(21)	(22)	(23)	(24)	(25)	(26)	(27)	(28)	(29)	(30)	(31)	(32)	(33)	(34)	(35)	(36)	(37)	(38)
	VI. TIRUTTANI (P)—cont.																		
	H. N. B / E. B. No. I/171	....	....	....	....	....	1	12	1	11	1	15	5	16	....	66	10	174	268
	I/172	....	....	....	....	2	....	....	....	....	....	....	1	18	....	9	1	142	191
	I/173	4	....	....	....	2	13	....	....	3	....	2	1	5	....	....	....	91	192
	Total	**4**	....	....	....	**4**	**1**	**25**	**1**	**14**	**1**	**17**	**7**	**39**	....	**75**	**11**	**407**	**651**
	II/174	1	....	....	....	1	....	23	....	2	1	24	12	11	....	39	2	126	226
	II/175	3	....	....	....	....	....	33	....	3	....	8	3	16	..	38	....	140	308
	Total	**4**	....	....	....	**1**	....	**56**	....	**5**	**1**	**32**	**15**	**27**	....	**77**	**2**	**266**	**534**
	III/176	....	....	....	....	3	1	24	2	....	....	36	6	10	....	15	3	110	206
	III/177	....	....	....	....	8	2	20	....	3	7	58	....	...	....	55	4	206	294
	Total	....	....	....	....	**11**	**3**	**44**	**2**	**3**	**7**	**94**	**6**	**10**	....	**70**	**7**	**315**	**500**
	IV/178	....	....	....	....	8	....	5	....	8	....	29	2	12	....	41	4	128	241
	IV/179	....	....	....	....	2	....	11	....	6	....	34	....	8	....	35	8	141	237
	Total	....	....	....	....	**10**	....	**16**	....	**14**	....	**63**	**2**	**20**	....	**76**	**12**	**269**	**478**
	V/180	....	....	....	....	6	....	55	....	13	1	82	10	27	1	58	11	236	479
	V/181	2	....	....	....	4	....	8	1	10	....	27	7	26	....	74	6	207	344
	V/182	3	2	....	....	8	1	9	1	25	....	27	3	13	....	40	16	111	201
	Total	**5**	**2**	....	....	**18**	**1**	**72**	**2**	**48**	**1**	**136**	**20**	**66**	**1**	**172**	**33**	**554**	**1,024**
	VI/183	....	....	....	....	...	....	15	....	....	....	25	....	16	....	23	13	118	212
	VI/184	....	....	....	....	....	....	12	....	1	....	30	....	46	1	19	5	128	236
	Total	....	....	....	....	....	....	**27**	....	**1**	....	**55**	....	**62**	**1**	**42**	**18**	**246**	**448**
	VII/185	1	....	....	....	1	....	41	10	6	3	44	....	51	2	47	7	151	309
	VII/186	3	....	....	....	....	....	33	23	2	....	24	2	54	....	40	10	126	245
	Total	**4**	....	....	....	**1**	....	**74**	**33**	**8**	**3**	**68**	**2**	**105**	**2**	**87**	**17**	**277**	**554**
	VIII/187	....	....	....	....	....	....	8	1	....	....	95	10	24	1	18	5	77	189
	VIII/188	....	....	4	....	....	....	22	3	1	....	61	1	50	1	27	4	147	264
	Total	....	....	**4**	....	....	....	**30**	**4**	**1**	....	**156**	**11**	**74**	**2**	**45**	**9**	**224**	**453**
	IX/189	....	....	....	....	1	....	10	....	....	....	51	5	7	3	28	2	104	178
	IX/190	....	....	1	....	1	....	39	2	12	2	22	7	21	....	29	9	103	206
	IX/191	....	....	....	....	...	....	9	....	1	....	29	2	10	....	13	2	126	230
	IX/192	....	....	....	....	....	....	23	....	3	....	33	1	12	....	39	3	152	313
	Total	....	....	**1**	....	**2**	....	**81**	**2**	**16**	**2**	**135**	**15**	**50**	**3**	**109**	**16**	**485**	**827**
	X/193	....	....	....	....	....	....	3	....	5	1	31	10	1	....	45	1	136	153
	X/194	1	....	....	....	11	....	4	....	9	...	52	9	14	....	57	11	163	317
	Total	**1**	....	....	....	**11**	....	**7**	....	**14**	**1**	**83**	**19**	**15**	....	**102**	**12**	**299**	**470**

URBAN BLOCKWISE PRIMARY CENSUS ABSTRACT—cont.

6. TIRUTTANI

TALUK

Serial No.	Location Code No.	Name of Town / Ward / Enumerator's Block No.	Area of Town in Sq. Km.	Occupied Residential Houses	No. of Households	Total Population including Institutional & Houseless Population			Scheduled Castes		Scheduled Tribes		Literate and Educated Persons		WORKERS: Total Workers (i-ix)		WORKERS: I Cultivators		WORKERS: II Agricultural Labourers	
						P	M	F	M	F	M	F	M	F	M	F	M	F	M	F
(0)	(1)	(2)	(3)	(4)	(5)	(6)	(7)	(8)	(9)	(10)	(11)	(12)	(13)	(14)	(15)	(16)	(17)	(18)	(19)	(20)
		VI. TIRUTTANI (P)—cont.																		
25		H. N. B / E. B. No. XI/195		93	109	431	212	219	....	....	1	2	143	77	100	21	13	4	8	10
26		XI/196		64	80	365	181	184	....	....	....	....	115	58	87	14	10	....	17	13
27		XI/197		127	156	674	346	328	23	18	27	32	200	192	155	3	8	....	5	....
28		(Part) Total		**284**	**345**	**1,470**	**739**	**731**	**23**	**18**	**28**	**34**	**458**	**327**	**342**	**38**	**31**	**4**	**30**	**23**
		XI/198 (Part) Total		**109**	**109**	**501**	**242**	**259**	**111**	**122**	....	....	**59**	**13**	**130**	....	**5**	....	**115**	....
29		XII/199		74	77	382	178	204	40	41	19	20	41	19	111	40	70	7	37	31
30		XII/200		124	145	772	387	385	17	11	7	7	154	24	220	21	63	2	27	11
		Total		**198**	**222**	**1,154**	**565**	**589**	**57**	**52**	**26**	**27**	**195**	**43**	**331**	**61**	**133**	**9**	**64**	**42**
		TOWN TOTAL	11·40	**2,866**	**3,538**	**16,361**	**8,331**	**8,030**	**619**	**584**	**261**	**267**	**5,242**	**3,014**	**4,246**	**611**	**544**	**55**	**478**	**225**

URBAN BLOCKWISE PRIMARY

6. TIRUTTANI

Serial No.	Location Code No.	Name of Town / Ward / Enumerator's Block No.	WORKERS III Livestock, Forestry, Fishing, Hunting, Plantations, Orchards, & Allied activities M	F	IV Mining and Quarrying M	F	(V) Manufacturing, Processing, Servicing and Repairs (a) Household Industry M	F	(b) Other than Household Industry M	F
			(21)	(22)	(23)	(24)	(25)	(26)	(27)	(28)
		VI. TIRUTTANI (P)—cont.								
25		H. N. B / E. B. No. XI/195	....	....	....	....	19	2	4	....
26		XI/196	....	....	....	....	5	....	6	....
27		XI/197	....	....	....	....	14	....	33	....
28		(Part) Total	....	....	....	....	38	2	43	....
		XI/198 (Part) Total	....	....	....	....	....	....	4	....
29		XII/199	....	....	....	....	....	....	1	....
30		XII/200	8	....	....	....	99	....	5	....
		Total	8	....	....	....	99	....	6	....
		TOWN TOTAL	26	2	5	....	195	7	485	44

CENSUS ABSTRACT—concld.

TALUK

WORKERS VI Construction M	F	VII Trade and Commerce M	F	VIII Transport, Storage & Communications M	F	IX Other Services M	F	X Non-workers M	F
(29)	(30)	(31)	(32)	(33)	(34)	(35)	(36)	(37)	(38)
1	....	19	3	8	....	28	2	112	198
1	....	27	....	6	....	15	1	94	170
1	....	29	1	10	....	55	2	191	325
3	....	75	4	24	....	98	5	397	693
....	....	....	....	1	....	5	....	112	259
1	....	....	....	1	....	1	2	67	164
....	2	3	2	5	1	10	3	167	364
1	2	3	2	6	1	11	5	234	528
128	18	917	103	499	10	969	147	4,085	7,419

Area figures for village and town areas are those supplied by the Assistant Director of Survey & Land Records of the District concerned (in consultation with the Tahsildars of the Taluks concerned) and Local bodies respectively. The total of the area figures of the village and town areas will not tally with the taluk figures furnished by the Director of Land Records because taluk area given by the Director of Land Records takes into account hills, forests, rivers etc., whereas village and town area may not include the same.

APPENDIX

STATEMENT SHOWING THE DETAILS OF WARD / HNB AND DOOR NUMBERS CONSTITUTING THE E. B.

E. B. No.	House Numbering Ward/Block No.	Name of Street	Door Nos. included in the E. B.
(1)	(2)	(3)	(4)
		VI. TIRUTTANI (P)	
171	1	1st St.	1 to 92
		2nd St.	1 to 21
172	1	3rd St.	1 to 110
173	1	4th&6th St.	1 to 77
			1 to 20
174	2	1st St.	1 to 47
		4th St.	1 to 30
		5th St.	1 to 4
		6th St	1 to 15
175	2	2nd St.	1 to 18
		3rd St.	1 to 67
176	3	1st St.	1 to 106
177	3	2nd St.	1 to 130
178	8	1st St.	1 to 25
		5th St.	1 to 56D
179	4	2nd St.	1 to 17
		3rd St.	1 to 70C
180	5	1st St.	1 to 160
181	5	2nd St.	1 to 30
		3rd St.	1 to 21
		4th St.	1 to 27
182	5	5th St.	1 to 32
		6th St.	1 to 34
		7th St.	1 to 15
183	6	1st St.	1 to 39
		2nd St.	1 to 33
		3rd St.	1 to 19
		4th St.	1 to 15
184	6	5th St.	1 to 18
		6th St.	1 to 45
		7th St.	1 to 36
185	7	1st St.	1 to 39
		2nd St.	1 to 60
186	7	2nd St.	1 to 164
187	8	1st St.	1 to 200
188	8	1st St.	201 to 328

E. B. No.	House Numberirg Ward/Block No.	Name of Street	Door Nos. included in the E. B.
(1)	(2)	(3)	(4)
		VI. TIRUTTANI (P) — cont.	
188		2nd St.	1 to 61
		3rd St.	1 to 31
		4th St.	1 to 39
		5th St.	1 to 28
		6th St.	1 to 10
189	9	1st St.	1 to 22
		3rd St.	1 to 41
190	9	2nd St.	1 to 85
191	9	4th St.	1 to 16
192	9	5th St.	1 to 4
		6th St.	1 to 37
		7th St.	1 to 60
193	10	1st St.	1 to 22
		2nd St.	1 to 85
		3rd St.	1 to 21
194	10	4th St.	1 to 15
		5th St.	1 to 20
		6th St.	1 to 6
		7th St.	1 to 56
		8th St.	1 to 26
		9th St.	1 to 25
		10th St.	1 to 33
		11th St.	1 to 13
195	11	1st St.	1 to 37
		2nd St.	1 to 56
196	11	3rd St.	1 to 73
		4th St.	1 to 5
		5th St.	1 to 10
197	11	6th St.	1 to 75
		7th St.	1 to 4
		8th St.	1 to 26
198	11	9th St.	1 to 76
		10th St.	1 to 85
199	12	1st St.	1 to 17
		2nd St.	1 to 31
		3rd St.	1 to 13
		4th St.	1 to 13
200	12	5th St.	1 to 58
		6th St.	1 to 17
		7th St.	1 to 14
		8th St.	1 to 10
		9th St.	1 to 15

7. Sriperumbudur Taluk

SRIPERUMBUDUR TALUK

CHINGLEPUT DISTRICT

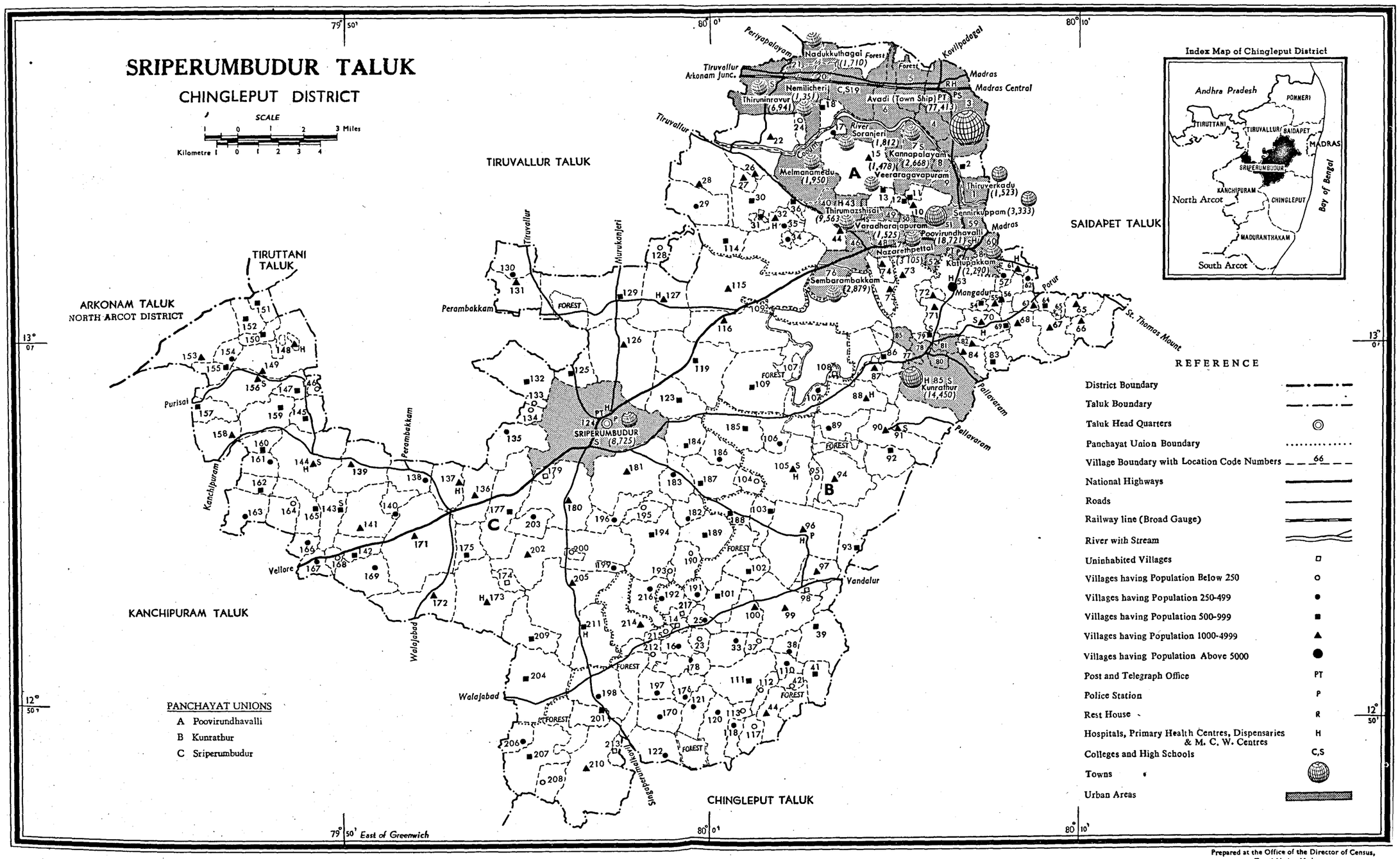

Prepared at the Office of the Director of Census, Tamil Nadu, Madras.

ALPHABETICAL LIST OF VILLAGES

7. SRIPERUMBUDUR TALUK

Sl. No (1)	Name of Village (2)	L. C. No. 1971 (3)	L. C. No. 1961 (4)
1.	Adanur	39	141*
2.	Agraharamel	24	5
3.	Agrahiram	74	44
4.	Agraharam	Non-city Urban XX	43
5.	Akkanapuram	157	93*
6.	Alagoor	190	123*
7.	Amarambedu	185	87
8.	Ammanambakkam	37	144*
9.	Amudurmedu	17	6*
10.	Arambakkam	33	137*
11.	Araneri	203	109
12.	Ariyamarundanallur	NCU XX	35
13.	Athananjeri	100	139*
14.	Ayakolathur	125	80*
15.	Ayyappanthangal	61	42*
16.	Badicheri	134	107*
17.	Bahadurvadi	213	146*
18.	Banaveduthottam	11	28
19.	Banrutti	204	143
20.	Budanur	174	128*
21.	Chembarambakkam	NCU XVII & XXIV	49
22.	Chinnapanicheri	54	57*
23.	Chorancheri	NCU IX & X	8, 9
24.	Echur	173	128*
25.	Edayarpakkam	156	78
26.	Ekananapuram	158	93*
27.	Elichur	207	151*
28.	Elimiyan Kottur	148	75, 77
29.	Erivakkam	113	149*
30.	Erumaiyur	92	96
31.	Ettikuttimedu	146	79*
32.	Gerugambakkam	68	62*
33.	Gudapakkam	28	14*
34.	Gunagarambakkam	147	79*
35.	Gunduperumbedu	194	113*
36.	Inam Sogandi	138	104
37.	Irumbedu	186	95*
38.	Irungattu Kottai	119 a/b, b/b	60
39.	Irungulam	179	108*

Sl. No. (1)	Name of Village (2)	L. C. No. 1971 (3)	L. C. No. 1961. (4)
41.	Kaduvanjeri	196	111
42.	Kandivakkam	154	69*
43.	Kandur	139	103
44.	Kanijivakkam	176	142*
45.	Kannanthangal	145	92
46.	Kannapalayam	NCU XI	12*
47.	Kappan Kottur	150	67
48.	Karanithangal	215	135*
49.	Karasangal	97	138*
50.	Karukkanthangal	38	141*
51.	Karunagaracheri	18	6
52.	Karunagaracheri	104	95*
53.	Kattrambakkam	109	84
54.	Kattupakkam	NCU XXI	41*
55.	Kattupakkam	117	149*
56.	Kavalkalani	217	135*
57.	Kavanur	86	70*
58.	Kavanur	44	150
59.	Keeranallur	143	118
60.	Kilkalani	112	144*
61.	Kilmanambedu	NCU XVI	26
62.	Kiloy	132	80*
63.	Kodamanallur	161	9
64.	Kolamanivakkam	72	54
65.	Kolapakkam	67	64
66.	Kolappancheri	13	27
67.	Kolathur	187	98*
68.	Kolathuvanjeri	56	42*
69.	Kollacheri	79	71*
70.	Kondamangalam	130	45*
71.	Kondavakkam	128	47*
72.	Koolangacheri	192	136*
73.	Koothanur	42	145*
74.	Koparasanallur	NCU XXI	41*
75.	Korattur	26 a/c, b/c	15
76.	Kottur	149	76
77.	Kovur	70	61
78.	Kunnam	172	128*
79.	Kunnathur	NCU XXIII	71
80.	Kuthambakkam	32	30

Sl. No. (1)	Name of Village (2)	L. C. No. 1971 (3)	L. C. No. 1961 (4)
81.	Kuthavakkam	163	116*
82.	Madambakkam	41	145*
83.	Madananthapuram	64	58*
84.	Maduramangalam	144	102
85.	Mahadevimangalam	159	91
86.	Mahanyam	189	123*
87.	Malaipattu	188	115
88.	Malayambakkam	73	50
89.	Mambakkam	177 a/c, b/c, c/c	108*
90.	Mananjeri	NCU XXIII	71*
91.	Manapakkam	66	63
92.	Mangadu	53	51
93.	Manimangalam	96	124
94.	Mannur	129	46
95.	Mariambakkam	191	132*
96.	Matavilangam	NCU XVII	34*
97.	Mathur	211	134*
98.	Melmaduramangalam	162	116*
99.	Melpakkam	NCU XI	12*
100.	Meppur	75	52
101.	Mettupalayam	209	140
102.	Mevalurkuppam	115	48
103.	Meyyur	29	14*
104.	Molasur	137	105
105.	Mowlivakkam	63	56
106.	Mugalivakkam	65	58*
107.	Munankattalai	NCU XXIII	71*
108.	Naduveerappattu	94	100
109.	Nallanperumbedu	193	113*
110.	Nallur	106	90
111.	Nandambakkam	88	85
112.	Nandimedu	140	104
113.	Narasingapuram	35	32
114.	Nattarasampattu	121	149*
115.	Navalur	178	137*
116.	Navalur	183	98*
117.	Nazarethpettai	NCU XVIII	39
118.	Nedukkuttagai	NCU XIV	2
119.	Nemalicheri	NCU XIII	3
120.	Nemam	30	18*

Sl. No.	Name of Village	L.C. No. 1971	L. C. No. 1961
(1)	(2)	(3)	(4)
121.	Nemili	126 a/b, b/b	59
122.	Nilamangalam	110	144*
123.	Nochimedu	27	18*
124.	Oddankaranai	195	113*
125.	Oragadam	198	147*
126.	Oragadamahadevi Mangalam	152	66
127.	Orathur	111	144*
128.	Padappai	99	139*
129.	Palanthandalam	90	89*
130.	Paleripattu	NCU IX	12*
131.	Panaiyur	206	151*
132.	Panappakkam	212	142*
133.	Pappankuli	169	126
134.	Paraniputhur	55	57
135.	Paravatharajapuram	34	33
136.	Pa.ivakkam	10	29
137.	Paruthipattu	NCU IX	10, 152
138.	Pennalur	123	83
139.	Perinjambakkam	216	136*
140.	Periyapanicheri	69	62*
141.	Pichivakkam	153	68
142.	Pidarithangal	12	28
143.	Pillaipakkam	181	97
144.	Podavur	141	119
145.	Pondur	180	110
146.	Poonthandalam	89	88
147.	Puducheri	95	101
148.	Pudupair	107	84*
149.	Pudur	114	38
150.	Pundi	208	151*
151.	Puvirundavalli	NCU XX	40
152.	Ramanujapurm	165	117*
153.	Rendan Kattalai	84	73
154.	Salamangalam	101	132
155.	Santhavellore	171	120
156.	Selvalimangalam	167	125
157.	Sendamangalam	142	127*
158.	Sengadu	131	45*
159.	Sennakkuppam	201	147*
160.	Sennirkuppam	NCU XXII	37

Sl. No.	Name of Village	L. C. No. 1971	L. C. No. 1961
(1)	(2)	(3)	(4)
161.	Settupattu	103	114
162.	Sikkarayapuram	71	55
163.	Singilpadi	160	94
164.	Sirukalathur	87	70*
165.	Sirukalathur	200	122*
166.	Sirukiloy	133	80*
167.	Sirumangadu	175	128*
168.	Sirumathur	102	132*
169.	Siruvanjur	120	149*
170.	Sivankudal	164	117*
171.	Sivapuram	151	65
172.	Somangalam	105	99
173.	Sonappanancheri	16	137*
174.	Srinivasapuram	57	57*
175.	Sriperumbudur	NCU VII	86
176.	Sundarasholavaram	2	17
177.	Thandalam	82	72
178.	Thandalam	116 a/c, b/c, c/c	53
179.	Thandalkalani	98	138*
180.	Thandarai	NCU IX	4
181.	Tharapakkam	83	74
182.	Tharavur	108	84*
183.	Thelliyar Agaram	62	42*
184.	Thirumalarajapuram	31	19
185.	Thirumangalam	136	106
186.	Thirumazhisai	NCU XVII	34*
187.	Thirumudivakkam	91	89*
188.	Thirunegeswaram	NCU XXIII	71*
189.	Thirunindravur	22 b/c, c/c	1
190.	Thiruvanputheri	14	135*
191.	Thiruverkadu	NCU VIII	34*
192.	Tholasapuram	155	69*
193.	Thukkanambattu	NCU XX	31
194.	Udayavarkoil	NCU XVII	34*
195.	Umayalbaramacheri	170	148*
196.	Vadagal	202 a/c, b/c, c/c	129*
197.	Vadakkupattu	210	134*
198.	Vadamangalam	135	107*
199.	Vadamelpakkam	118	149*
200.	Vaipur	214 a/b, b/b	135*

Sl. No.	Name of Village	L.C. No. 1971	L. C. No. 1961
(1)	(2)	(3)	(4)
201.	Valarpuram	127	47*
202.	Valathanjeri	199	122*
203.	Valayakaranai	122	148*
204.	Vallam	205 a/c, b/c, c/c	129*
205.	Vanjivancheri	25	135
206.	Varadarajapuram	93	130
207.	Varadharajapuram	NCU XIX	36
208.	Vattambakkam	197	142*
209.	Vellaithangal	23	135*
210.	Vellarai	182	98*
211.	Vellavedu	36	25
212.	Vengadu	184	95*
113.	Venkatapuram	NCU XXIII	71
214.	Vilingiambakkam	NCU IX	7
215.	Viraraghavapuram	NCU XII	23
216.	Vittavidagai	168	127
217.	Voyalanallur	15 a/d, c/d, d/d	16

* During 1971 Census, these L. C. Units have been assigned more than one L. C. Number.

VILLAGEWISE PRIMARY CENSUS ABSTRACT

7. SRIPERUMBUDUR TALUK

Serial No.	Location Code No.	Name of Village	Area of Village in Hectares	Occupied Residential Houses	No. of Households	Total Population including Institutional & Houseless Population			Scheduled Castes		Scheduled Tribes		Literate and Educated Persons		WORKERS: Total Workers (i-ix)		WORKERS: I Cultivators		WORKERS: II Agricultural Labourers	
						P	M	F	M	F	M	F	M	F	M	F	M	F	M	F
(0)	(1)	(2)	(3)	(4)	(5)	(6)	(7)	(8)	(9)	(10)	(11)	(12)	(13)	(14)	(15)	(16)	(17)	(18)	(19)	(20)
1	2	Sundarasholavaram	143·97	208	208	993	515	478	141	134	....	....	257	88	273	70	48	6	72	19
2	10	Parivakkam	210·50	325	330	1,753	913	840	382	343	....	....	471	215	466	106	101	2	184	92
3	11	Banaveduthottam	54·23	107	107	579	284	295	129	133	....	....	118	61	155	64	62	5	56	58
4	12	Pidarithangal	94·61	115	115	635	328	307	181	159	....	...	153	74	172	82	49	4	88	69
5	13	Kolappancheri	126·25	140	167	874	458	416	283	266	....	....	207	78	220	9	123	....	25	....
6	14	Thiruvanputheri	11·97	....	Uninhabited		....	....	....	....	....	....	....	....	Uninhabited		....	....	....	....
7	15 a/d	Voyalanallur	....	218	262	1,372	695	677	342	335	15	13	298	100	324	25	59	....	46	2
8	15 b/d	Voyalanallur	....	329	367	1,831	939	892	488	464	45	35	342	103	465	25	108	....	205	10
9	15 c/d	Voyalanallur	....	155	155	743	368	375	146	140	....	....	157	80	207	32	103	13	86	18
10	15 d/d	Voyalanallur		116	122	531	263	268	168	181	....	....	106	40	146	6	21	1	91	....
11	16	Sonappanancheri	203·12	95	95	474	240	234	186	177	14	15	113	64	142	10	100	1	11	5
12	17	Amudurmedu	74·99	87	89	473	255	218	111	105	....	....	140	35	141	50	26	....	65	49
13	18	Karunagaracheri	18·76	87	97	530	281	249	33	28	....	....	139	72	162	106	78	1	25	98
14	22 b/c	Thirunindravur	....	106	106	561	283	278	171	164	....	....	133	53	156	22	36	1	88	21
15	22 c/c	Thirunindravur	....	410	421	2,016	1,034	982	488	491	1	....	456	206	561	22	101	....	317	18
16	23	Vellaithangal	106·20	10	10	55	27	28	23	23	....	....	11	8	15	....	....	....	13	....
17	24	Agraharam	67 25	47	47	242	122	120	....	....	....	....	82	49	60	5	18	....	13	3
18	25	Vanjivanjeri	155·27	47	47	252	126	126	67	71	....	....	62	35	69	1	9	....	52	....
19	26 a/c	Korattur	....	259	269	1,378	672	706	418	442	....	....	287	137	400	19	82	....	284	14
20	26 b/c	Korattur	....	200	210	1,036	519	517	219	234	....	....	208	99	264	4	76	....	109	1
21	27	Nochimedu	104·40	258	258	1,168	598	570	549	532	....	....	222	57	302	16	16	2	246	12
22	28	Gudapakkam	674·10	392	410	1,911	981	930	603	546	....	....	367	141	556	316	137	7	359	306
23	29	Meyyur	482.93	51	51	292	152	140	....	....	....	....	41	1	85	3	82	3	2	....
24	30	Nemam	526.75	150	172	748	367	381	....	....	....	....	178	107	218	19	100	3	75	7
25	31	Thirumalarajapuram	27.02	88	88	414	201	213	201	213	....	....	10	4	77	10	5	....	72	10
26	32	Kuthambakkam	625.99	747	748	3,356	1,692	1,664	764	731	8	8	790	284	921	351	253	7	543	329
27	33	Arambakkam	306.15	74	74	348	178	170	71	57	2	1	91	34	112	89	34	22	66	66
28	34	Paravatharajapuram	88.84	77	77	357	174	183	111	121	....	....	56	19	102	28	17	....	74	27
29	35	Narasingapuram	41.76	56	56	260	125	135	37	41	11	13	65	38	66	20	19	1	31	16
30	36	Vellavedu	50.23	169	186	939	472	467	144	149	....	....	266	129	252	86	23	1	103	74
31	37	Ammanambakkam	100.88	1	1	2	1	1	....	....	....	....	1	....	1	....	1	....	....	....
32	38	Karukkanthangal	142.44	66	66	311	159	152	61	52	8	7	81	37	73	20	50	5	9	13
33	39	Adanur	518.16	193	193	866	447	419	282	278	9	5	204	75	252	97	103	8	110	87
34	41	Madambakkam	257·12	161	167	902	459	443	242	241	7	3	244	119	254	27	161	2	24	22

VILLAGEWISE PRIMARY CENSUS ABSTRACT—cont.

7. SRIPERUMBUDUR TALUK

Serial No.	Location Code No.	Name of Village	WORKERS III Livestock, Forestry, Fishing, Hunting, Plantations, Orchards, & Allied activities		IV Mining and Quarrying		(V) Manufacturing, Processing, Servicing and Repairs (a) Household Industry		(b) Other than Household Industry		VI Construction		VII Trade and Commerce		VIII Transport, Storage & Communications		IX Other Services		X Non-workers	
			M	F	M	F	M	F	M	F	M	F	M	F	M	F	M	F	M	F
			(21)	(22)	(23)	(24)	(25)	(26)	(27)	(28)	(29)	(30)	(31)	(32)	(33)	(34)	(35)	(36)	(37)	(38)
1	2	Sundarasholavaram	....	....	....	....	7	7	95	34	3	....	2	2	34	....	12	2	242	408
2	10	Parivakkam	4	....	....	....	11	....	103	1	4	....	24	4	5	....	30	7	447	734
3	11	Banaveduthottam	2	....	....	....	1	....	52	....	....	....	6	1	....	....	6	....	129	231
4	12	Pidarithangal	....	....	....	....	....	1	11	1	....	....	8	2	5	....	11	5	156	225
5	13	Kolappancheri	1	....	....	....	....	....	9	....	....	....	5	1	3	....	54	8	238	407
6	14	Thiruvanputheri	....	....	....	Uninhabited	....	....	....	....	....	....	....	....	Uninhabited		....	....	....	....
7	15 a/d	Voyalanallur	12	....	....	....	1	....	57	....	2	....	9	....	4	....	134	23	371	652
8	15 b/d	Voyalanallur	10	1	....	....	4	4	64	3	....	....	16	3	5	....	53	4	474	867
9	15 c/d	Voyalanallur	....	....	....	....	....	....	5	....	....	....	5	....	3	....	5	1	161	343
10	15 d/d	Voyalanallur	....	....	....	....	....	....	22	....	....	....	2	1	....	....	10	3	117	262
11	16	Sonappanancheri	9	3	....	....	4	....	3	....	1	....	3	....	3	....	8	1	98	224
12	17	Amudurmedu	8	....	....	....	....	....	26	....	1	....	1	1	7	....	7	....	114	168
13	18	Karunagaracheri	5	1	....	....	....	....	35	....	1	....	3	5	9	....	6	1	119	143
14	22 b/c	Thirunindravur	....	....	....	....	....	....	16	....	....	....	1	....	7	....	8	....	127	256
15	22 c/c	Thirunindravur	1	....	....	....	5	....	25	1	....	....	8	1	20	....	24	2	473	960
16	23	Vellaithangal	....	....	....	....	....	....	1	....	....	....	1	....	....	....	....	....	12	28
17	24	Agraharam	....	1	....	....	....	....	17	....	....	....	2	1	5	....	5	....	62	115
18	25	Vanjivanjeri	....	....	....	....	....	....	2	....	....	....	....	....	1	....	5	1	57	125
19	26 a/c	Korattur	....	....	....	....	11	....	7	....	....	....	4	....	5	....	7	5	272	687
20	26 b/c	Korattur	1	....	....	....	2	1	25	1	3	....	15	1	7	....	26	....	255	513
21	27	Nochimedu	....	....	....	....	....	....	17	....	....	....	7	1	5	....	11	1	296	554
22	28	Gudapakkam	....	....	....	....	2	....	17	....	3	....	10	....	8	....	20	3	425	614
23	29	Meyyur	....	....	....	....	....	....	....	....	....	....	....	....	1	....	....	....	67	137
24	30	Nemam	....	....	....	....	7	....	8	....	1	....	6	1	....	....	21	8	149	362
25	31	Thirumalarajapuram	....	....	....	....	....	....	....	....	....	....	....	....	....	....	....	....	124	203
26	32	Kuthambakkam	....	....	....	....	8	2	30	2	3	....	25	4	13	....	46	7	771	1,313
27	33	Arambakkam	....	....	....	....	....	....	1	....	....	....	....	....	1	....	10	1	66	81
28	34	Paravatharajapuram	4	....	....	....	....	....	2	....	....	....	1	....	2	....	2	1	72	115
29	35	Narasingapuram	1	....	....	....	1	....	7	....	....	....	....	1	1	....	6	2	59	115
30	36	Vellavedu	1	....	....	....	26	2	21	1	....	....	30	1	10	....	38	7	220	381
31	37	Ammanambakkam	....	....	....	....	....	....	....	....	....	....	....	....	....	....	....	....	....	1
32	38	Karukkanthangal	6	....	....	....	....	....	6	....	....	....	1	2	....	....	1	....	86	132
33	39	Adanur	6	....	....	....	1	....	7	....	....	....	6	....	3	....	16	2	195	322
34	41	Madambakkam	....	....	....	....	13	....	20	....	1	....	13	....	7	....	15	3	205	416

VILLAGEWISE PRIMARY CENSUS ABSTRACT—cont.

7. SRIPERUMBUDUR TALUK

Serial No.	Location Code No.	Name of Village	Area of Village in Hectares	Occupied Residential Houses	No. of Households	Total Population including Institutional & Houseless Population			Scheduled Castes		Scheduled Tribes		Literate and Educated Persons		WORKERS: Total Workers (i-ix)		WORKERS: I Cultivators		WORKERS: II Agricultural Labourers	
						P	M	F	M	F	M	F	M	F	M	F	M	F	M	F
(0)	(1)	(2)	(3)	(4)	(5)	(6)	(7)	(8)	(9)	(10)	(11)	(12)	(13)	(14)	(15)	(16)	(17)	(18)	(19)	(20)
35	42	Koothanur	97.83	31	31	154	83	71	52	51	....	....	30	14	47	23	29	....	7	22
36	44	Kavanur	265.10	194	202	1,084	567	517	250	221	3	5	278	108	306	28	214	2	53	21
37	53	Mangadu	558.25	1,920	2,221	10,976	5,601	5,375	2,055	2,108	....	....	2,839	1,316	3,092	258	337	13	1,093	149
38	54	Chinnapanicheri	28.38	120	120	523	265	258	265	257	....	....	75	46	147	140	3	....	96	127
39	55	Paraniputhur	72.04	336	412	1,942	967	975	207	215	....	....	479	209	551	138	83	9	212	100
40	56	Kolathuvanjeri	302.43	143	143	673	350	323	104	111	....	....	138	43	195	16	18	4	90	8
41	57	Srinivasapuram	70.25	101	101	416	199	217	95	113	....	....	57	14	116	75	....	....	47	20
42	61	Ayyappanthangal	139.88	195	195	1,195	594	601	218	202	....	....	311	160	316	3	77	....	173	2
43	62	Thelliyar Agaram	73.54	73	73	374	198	176	115	104	....	....	92	20	108	49	....	....	101	49
44	63	Mowlivakkam	93.75	201	201	1,043	547	496	437	387	....	....	282	131	265	25	25	....	152	25
45	64	Madananthapuram	129.68	122	122	550	277	273	252	247	....	....	87	24	178	4	....	....	167	4
46	65	Mugalivakkam	186.89	488	562	2,615	1,316	1,299	333	351	....	....	711	315	723	214	101	16	238	140
47	66	Manapakkam	457.64	456	464	2,354	1,260	1,094	644	597	3	6	595	229	613	122	17	....	178	27
48	67	Kolapakkam	316.32	408	422	1,993	1,048	945	528	522	5	5	414	113	625	305	66	....	286	201
49	68	Gerugambakkam	393.93	393	401	2,081	1,062	1,019	520	531	....	....	586	313	631	188	113	....	249	98
50	69	Periyapanicheri	58.92	110	110	631	308	323	150	157	15	12	186	121	148	65	17	....	51	56
51	70	Kovur	290.80	506	619	2,911	1,474	1,437	382	367	....	...	853	413	762	81	225	3	179	54
52	71	Sikkarayapuram	247.32	503	523	2,527	1,304	1,223	231	264	3	3	470	155	812	455	152	65	76	24
53	72	Kolamanivakkam	89.59	193	212	1,046	545	501	236	203	....	....	305	174	295	66	108	4	132	59
54	73	Malayambakkam	1,513.46	930	983	4,214	2,198	2,016	960	888	13	18	1,021	518	1,323	341	110	5	345	18
55	74	Agraharamel	80.23	190	206	1,023	504	519	1	3	....	....	288	181	246	6	19	....	55	....
56	75	Meppur	173.56	327	328	1,480	741	739	452	454	....	....	281	96	381	291	54	1	138	182
57	79	Kollacheri	60.05	134	158	809	414	395	381	373	6	3	151	57	227	112	4	....	30	7
58	82	Thandalam	107.13	263	334	1,643	852	791	340	329	....	....	517	285	432	83	126	2	128	72
59	83	Tharapakkam	125.60	132	142	627	301	326	274	293	....	....	129	59	154	81	8	4	63	48
60	84	Rendan Kattalai	150.98	330	341	1,625	816	809	567	564	14	11	347	154	464	9	24	....	240	1
61	86	Kavanur	223.06	184	184	855	415	440	278	291	....	....	191	61	241	123	94	3	106	119
62	87	Sirukalathur	529.81	270	288	1,455	724	731	475	474	8	8	315	94	405	8	42	....	251	7
63	88	Nandambakkam	458.57	318	331	1,558	763	795	554	584	18	15	253	117	420	174	76	6	317	165
64	89	Poonthandalam	359.33	96	96	474	233	241	136	142	....	....	92	36	141	82	59	4	69	73
65	90	Palanthandalam	529.73	462	481	2,221	1,136	1,085	453	444	36	38	458	189	592	18	200	10	316	7
66	91	Thirumudivakkam	473.23	448	462	2,131	1,058	1,073	685	707	9	12	408	191	590	69	238	17	267	46
67	92	Erumaiyur	317.71	141	141	774	389	385	209	221	4	3	105	49	233	101	55	....	147	85
68	93	Varadarajapuram	911.03	147	149	807	441	366	340	280	....	....	198	39	246	58	88	19	102	36

VILLAGEWISE PRIMARY CENSUS ABSTRACT—cont.

7. SRIPERUMBUDUR TALUK

Serial No.	Location Code No.	Name of Village	WORKERS III Livestock, Forestry, Fishing, Hunting, Plantations, Orchards & Allied activities		IV Mining and Quarrying		(V) Manufacturing, Processing, Servicing and Repairs (a) Household Industry		(b) Other than Household Industry		VI Construction		VII Trade and Commerce		VIII Transport, Storage & Communications		IX Other Services		X Non-workers	
			M	F	M	F	M	F	M	F	M	F	M	F	M	F	M	F	M	F
			(21)	(22)	(23)	(24)	(25)	(26)	(27)	(28)	(29)	(30)	(31)	(32)	(33)	(34)	(35)	(36)	(37)	(38)
35	42	Koothanur	....	....	....	....	....	....	7	....	3	....	....	....	....	....	1	1	36	48
36	44	Kavanur	2	....	....	....	1	....	16	....	....	....	3	....	4	....	13	5	261	489
37	53	Mangadu	187	2	1	....	561	40	373	8	20	1	209	9	56	....	255	36	2,509	5,117
38	54	Chinnapanicheri	....	....	....	....	45	12	....	....	....	....	....	....	1	....	2	1	118	118
39	55	Paraniputhur	....	....	....	....	136	23	43	1	1	....	28	2	5	....	43	3	416	837
40	56	Kolathuvanjeri	....	....	....	....	40	3	27	1	1	....	6	....	2	....	11	....	155	307
41	57	Srinivasapuram	....	....	....	....	....	....	59	55	2	....	4	....	....	....	4	....	83	142
42	61	Ayyappanthangal	....	....	....	....	2	....	26	....	1	....	8	....	12	....	17	1	278	598
43	62	Thelliyar Agaram	....	....	....	....	....	....	4	....	....	....	1	....	....	....	2	....	90	127
44	63	Mowlivakkam	....	....	....	....	3	....	41	....	....	....	14	....	13	....	17	....	282	471
45	64	Madananthapuram	....	....	....	....	....	....	7	....	1	....	....	....	....	....	3	....	99	269
46	65	Mugalivakkam	11	8	....	....	6	8	198	1	6	....	75	11	17	....	71	30	593	1,085
47	66	Manapakkam	18	....	....	....	2	2	233	88	17	1	15	....	19	....	114	4	647	972
48	67	Kolapakkam	12	1	....	....	7	2	197	97	2	....	18	1	9	....	28	3	423	640
49	68	Gerugambakkam	5	....	3	....	9	....	151	82	5	....	20	....	16	....	60	8	431	831
50	69	Periyapanicheri	5	....	....	....	3	....	46	6	....	....	7	....	8	....	11	3	160	258
51	70	Kovur	5	....	....	....	20	1	124	4	12	....	38	....	17	....	142	19	712	1,326
52	71	Sikkarayapuram	12	2	144	122	7	1	329	214	4	....	31	4	19	....	38	23	492	768
53	72	Kolamanivakkam	1	....	....	....	....	....	23	2	....	....	12	....	2	....	17	1	250	435
54	73	Malayambakkam	22	1	....	....	78	2	651	302	24	....	28	4	8	....	57	9	875	1,675
55	74	Agraharamel	3	....	....	....	3	....	89	3	10	....	20	....	16	....	31	3	258	513
56	75	Meppur	9	....	....	....	57	22	97	75	....	....	9	6	3	....	14	5	360	448
57	79	Kollacheri	....	....	....	....	....	....	153	104	1	....	25	....	3	....	11	1	187	283
58	82	Thandalam	30	1	....	....	14	3	71	...	2	....	16	3	8	....	37	2	420	708
59	83	Tharapakkam	1	1	....	....	....	....	49	18	....	....	5	3	4	....	24	7	147	245
60	84	Rendan Kattalai	1	....	....	....	13	....	154	6	....	....	8	....	7	....	17	2	352	800
61	86	Kavanur	1	....	....	....	14	....	13	....	3	....	3	....	2	....	5	1	174	317
62	87	Sirukalathur	4	....	....	....	63	....	9	....	2	....	4	1	3	....	27	....	319	723
63	88	Nandambakkam	....	....	....	....	4	....	7	....	....	....	2	2	4	....	10	1	343	621
64	89	Poonthandalam	....	....	....	....	....	....	....	....	....	....	3	....	....	....	10	5	92	159
65	90	Palanthandalam	1	....	....	....	5	....	19	....	3	....	15	....	4	....	29	1	544	1,067
66	91	Thirumudivakkam	....	....	....	....	....	1	24	....	....	....	25	....	5	....	31	5	468	1,004
67	92	Erumaiyur	....	....	....	....	7	....	19	16	....	....	....	....	2	....	3	....	156	284
68	93	Varadarajapuram	2	....	....	....	....	....	8	....	1	....	8	....	20	....	17	3	195	308

VILLAGEWISE PRIMARY CENSUS ABSTRACT—cont.

7. SRIPERUMBUDUR TALUK

Serial No.	Location Code No.	Name of Village	Area of Village in Hectares	Occupied Residential Houses	No. of Households	Total Population including Institutional & Houseless Population			Scheduled Castes		Scheduled Tribes		Literate and Educated Persons		WORKERS: Total Workers (i-ix)		WORKERS: I Cultivators		WORKERS: II Agricultural Labourers	
						P	M	F	M	F	M	F	M	F	M	F	M	F	M	F
(0)	(1)	(2)	(3)	(4)	(5)	(6)	(7)	(8)	(9)	(10)	(11)	(12)	(13)	(14)	(15)	(16)	(17)	(18)	(19)	(20)
69	94	Naduveerappattu	573.59	417	438	1,962	994	968	636	592	11	9	410	206	596	172	176	5	272	142
70	95	Puducheri	120.36	29	34	176	87	89	....	....	....	....	46	27	47	7	35	2	2	5
71	96	Manimangalam	1,106.97	743	754	3,512	1,774	1,738	813	779	25	26	884	420	1,029	220	470	31	329	163
72	97	Karasangal	203.28	277	277	1,269	642	627	158	140	25	19	334	92	364	52	68	14	195	27
73	98	Thandalkalani	101.97	....	Uninhabited		....	....	....	....	....	....	....	Uninhabited		....	....	....	....	....
74	99	Padappai	706.96	657	850	3,900	2,044	1,856	425	425	9	12	1,229	516	1,124	77	123	1	97	11
75	100	Athananjeri	269.33	190	213	1,072	545	527	237	225	....	....	236	74	326	110	29	3	104	49
76	101	Salamangalam	322.07	127	142	685	350	335	67	73	9	7	211	55	202	8	127	1	20	7
77	102	Sirumathur	227.03	124	124	583	286	297	163	175	....	....	133	72	174	....	146	....	3	....
78	103	Settupattu	219.18	134	148	700	352	348	18	13	20	22	236	99	219	18	125	....	12	9
79	104	Karunagaracheri	119.51	54	54	233	118	115	....	....	6	6	46	12	72	8	10	1	58	7
80	105	Somangalam	809.41	374	374	1,748	869	879	162	156	2	3	401	175	517	106	263	26	125	71
81	106	Nallur	240.91	77	79	424	220	204	168	142	1	3	59	25	122	35	32	10	82	23
82	107	Pudupair	212.62	52	53	299	150	149	....	....	....	....	45	13	79	10	74	10	1	....
83	108	Tharavur	27.35	....	Uninhabited		....	....	....	....	....	....	....	Uninhabited		....	....	....	....	....
84	109	Kattrambakkam	861.40	176	176	736	377	359	145	124	....	....	150	56	228	117	148	11	58	105
85	110	Nilamangalam	122.02	56	56	300	140	160	8	7	....	....	80	41	92	14	76	....	7	11
86	111	Orathur	557.80	182	196	969	472	497	243	249	6	10	196	52	264	108	135	2	94	95
87	112	Kilkalani	130.44	21	21	99	51	48	13	15	....	....	20	5	27	....	25	....	....	....
88	113	Erivakkam	74.54	17	17	65	34	31	34	31	....	....	4	3	18	1	....	....	18	1
89	114	Pudur	317.25	131	153	685	354	331	152	147	8	10	111	32	202	2	59	....	127	1
90	115 a/c	Mevalurkuppam		274	274	1,173	601	572	138	112	13	12	199	72	390	278	166	53	195	217
91	115 c/c	Mevalurkuppam		25	25	122	63	59	60	59	....	....	9	....	46	30	4	....	42	30
92	116 a/c	Thandalam		275	275	1,325	641	684	482	524	....	....	341	103	404	241	242	90	133	150
93	116 b/c	Thandalam		53	68	339	168	171	....	....	....	....	101	56	95	8	86	8	....	....
94	116 c/c	Thandalam		....	Uninhabited		....	....	....	....	....	....	....	Uninhabited		....	....	....	....	....
95	117	Kattupakkam	117.58	6	6	31	16	15	....	....	5	5	6	5	9	4	1	....	6	4
96	118	Vadamelpakkam	124.34	80	80	368	186	182	35	37	3	1	48	7	112	....	93	....	19	....
97	119 a/b	Irungattukottai		169	169	772	409	363	209	173	6	4	123	54	252	13	110	7	123	5
98	119 b/b	Irnngattukottai		....	Uninhabited		....	....	....	....	....	....	—	Uninhabited		....	....	....	....	....
99	120	Siruvanjur	406.85	68	68	328	174	154	130	113	....	....	66	29	110	....	98	....	12	....
100	121	Nattarasampattu	298.68	99	99	442	227	215	123	124	....	....	115	57	137	36	6	5	110	29
101	122	Valayakaranai	338.06	87	88	408	215	193	44	37	....	....	56	16	128	54	37	....	76	54
102	153	Pennalur	479.38	194	196	827	412	415	278	271	19	16	147	59	261	113	73	6	156	100

VILLAGEWISE PRIMARY

7. SRIPERUMBUDUR

CENSUS ABSTRACT—cont.

TALUK

Serial No.	Location Code No.	Name of Village	WORKERS III Livestock, Forestry, Fishing, Hunting, Plantations, Orchards & Allied activities		IV Mining and Quarrying		(V) Manufacturing, Processing, Servicing and Repairs (a) Household Industry		(b) Other than Household Industry		VI Construction		VII Trade and Commerce		VIII Transport, Storage & Communications		IX Other Services		X Non-workers	
			M	F	M	F	M	F	M	F	M	F	M	F	M	F	M	F	M	F
			(21)	(22)	(23)	(24)	(25)	(26)	(27)	(28)	(29)	(30)	(31)	(32)	(33)	(34)	(35)	(36)	(37)	(38)
69	94	Naduveerappattu	28	7	....	....	25	....	18	....	....	....	15	1	19	....	43	17	398	796
70	95	Puducheri	1	....	....	....	....	....	7	....	—	....	....	....	1	....	1	....	40	82
71	96	Manimangalam	23	13	1	....	8	....	51	...	5	....	19	5	23	....	100	8	745	1,518
72	97	Karasangal	4	....	....	....	9	....	23	....	1	....	17	1	19	....	28	10	278	575
73	98	Thandalkalani	....	....	....	Uninhabited		....	....	.	....	....	....	...	Uninhabited		....	....	....	....
74	99	Padappai	36	14	....	...	574	13	56	3	17	1	99	5	11	....	111	29	920	1,779
75	100	Athananjeri	16	3	....	...	126	34	8	1	3	....	18	18	...	....	22	2	219	417
76	101	Salamangalam	3	....	...	....	10	....	17	....	8	....	4	....	....	....	13	....	148	327
77	102	Sirumathur	....	....	....	....	15	....	....	....	..	....	1	....	....	....	9	....	112	297
78	103	Settupattu	48	9	....	....	....	....	11	....	3	....	4	....	2	....	14	....	133	330
79	104	Karunagaracheri	....	....	....	....	....	....	3	....	....	....	....	....	....	....	1	....	46	107
80	105	Somangalam	1	...	....	....	49	6	23	....	....	....	19	....	1	....	36	3	352	773
81	106	Nallur	1	....	....	....	....	....	5	....	....	....	1	....	....	....	1	2	98	169
82	107	Pudupair	3	....	....	....	....	....	....	....	...	....	—	....	....	...	1	....	71	139
83	108	Tharavur	....	....	....	Uninhabited		....	....	....	....	....	....	....	Uninhabited		....	....	....	—
84	109	Kattrambakkam	1	....	....	....	....	....	6	....	....	....	3	....	....	....	12	1	149	242
85	110	Nilamangalam	....	....	....	....	....	....	2	....	...	....	....	....	2	....	5	3	48	146
86	111	Orathur	1	....	....	....	13	8	4	....	1	....	4	1	....	....	12	2	208	389
87	112	Kilkalani	....	....	....	....	2	....	....	....	....	....	....	....	....	....	....	....	24	48
88	113	Erivakkam	....	....	....	....	....	....	....	....	....	....	....	....	—	....	....	....	16	30
89	114	Pudur	1	....	....	....	....	....	7	....	....	....	2	....	2	....	4	1	152	329
90	115 a/c	Mevalurkuppam	9	1	....	....	....	....	6	1	....	1	5	2	1	....	8	4	211	294
91	115 c/c	Mevalurkuppam	....	. .	....	....	....	....	....	....	....	....	....	....	....	....	....	....	17	29
92	116 a/c	Thandalam	....	....	....	....	9	....	1	....	1	....	4	1	2	....	12	....	237	443
93	116 b/c	Thandalam	....	....	....	....	....	....	2	....	....	....	1	—	....	....	6	....	73	163
94	116 c/c	Thandalam	.. .	....	....	Uninhabited		....	....	....	....	....	....	....	Uninhabited		....	....	....	....
95	117	Kattupakkam	....	....	....	....	....	....	1	....	—	....	1	....	....	....	....	....	7	11
96	118	Vadamelpakkam	....	....	....	....	....	....	...	....	....	....	....	....	....	....	....	....	74	182
97	119 a/b	Irungattukottai	6	1	....	....	....	....	2	....	....	....	3	....	1	....	7	....	157	350
98	119 b/b	Irnugattukottai	....	....	....	Uninhabited		....	....	....	....	....	....	....	Uninhabited		....	....	....	....
99	120	Siruvanjur	....	....	....	....	....	....	....	....	....	....	....	....	....	....	....	....	64	154
100	121	Nattarasampattu	1	....	....	....	1	....	7	....	....	....	5	....	....	....	7	2	90	179
101	122	Valayakaranai	....	....	....	....	....	....	7	....	....	....	2	....	....	....	6	....	87	139
102	123	Pennalur	11	....	....	....	....	....	4	....	....	....	3	2	3	....	11	5	151	302

VILLAGEWISE PRIMARY CENSUS ABSTRACT—ont.

7. SRIPERUMBUDUR TALUK

Serial No.	Location Code No.	Name of Village	Area of Village in Hectares	Occupied Residential Houses	No. of Households	Total Population including Institutional & Houseless Population			Scheduled Castes		Scheduled Tribes		Literate and Educated Persons		WORKERS: Total Workers (i-ix)		WORKERS: I Cultivators		WORKERS: II Agricultural Labourers	
						P	M	F	M	F	M	F	M	F	M	F	M	F	M	F
(0)	(1)	(2)	(3)	(4)	(5)	(6)	(7)	(8)	(9)	(10)	(11)	(12)	(13)	(14)	(15)	(16)	(17)	(18)	(19)	(20)
103	125	Ayakolathur	227.58	120	120	529	275	254	182	159	....	....	91	33	166	131	26	10	110	118
104	126 a/b	Nemili		265	265	1,149	558	591	275	273	....	....	265	134	316	65	111	1	148	59
105	126 b/b	Nemili		30	30	130	63	67	3	2	15	14	23	11	35	....	21	....	12	....
106	127	Valarpuram	712.17	257	259	1,142	537	605	321	341	1	4	299	216	329	135	102	32	153	77
107	128	Kondavakkam	154.46	50	54	218	100	118	42	43	....	....	45	33	67	57	33	28	24	29
108	129	Mannur	771.59	175	177	844	438	406	....	....	....	....	140	41	283	11	162	2	109	8
109	130	Kondamangalam	313.27	70	70	332	184	148	62	33	12	8	92	22	102	14	50	2	44	12
110	131	Sengadu	414.80	258	258	1,203	622	581	186	183	....	....	254	86	374	53	138	15	218	36
111	132	Kiloy	767.51	183	183	882	430	452	242	246	....	....	176	98	256	205	100	40	137	161
112	133	Sirukiloy	45.13	2	2	9	5	4	1	....	....	....	1	...	3	2	2	....	1	2
113	134	Badicheri	98.12	35	35	153	70	83	26	31	....	....	8	1	47	28	....	....	46	28
114	135	Vadamangalam	453.23	96	96	457	245	212	132	108	....	....	66	20	140	6	21	....	112	4
115	136	Thirumangalam	437.43	456	473	2,212	1,112	1,100	158	167	....	....	491	161	701	118	234	1	199	110
116	137	Molasur	324.32	416	421	1,902	959	943	300	287	33	31	449	300	575	185	126	1	217	162
117	138	Inam Sogandi	310.88	98	98	490	247	243	84	74	14	11	113	71	163	1	61	....	66	....
118	139	Kandur	582.90	264	264	1,332	663	669	189	170	7	7	329	82	382	3	218	....	124	....
119	140	Nandimedu	155.95	72	72	311	153	158	55	56	....	....	74	35	85	....	53	....	26	....
120	141	Podavur	532.73	210	217	1,024	502	522	152	153	4	3	286	92	304	41	188	....	43	38
121	142	Sendamangalam	220.11	114	114	511	251	260	74	84	....	....	150	107	142	16	105	3	22	....
122	143	Keeranallur	305.15	127	141	622	300	322	69	65	...	....	130	53	181	66	86	9	47	45
123	144	Maduramangalam	911.21	334	334	1,479	744	735	82	88	3	2	409	182	415	227	206	72	115	139
124	145	Kannanthangal	257.84	128	139	616	295	321	....	....	....	....	155	65	172	106	98	61	40	40
125	146	Ettikuttimedu	52.79	34	34	185	98	87	....	....	....	....	59	25	58	....	58	....	....	....
126	147	Gunagarambakkam	173.73	176	176	785	393	392	150	145	7	5	208	80	218	168	104	8	85	160
127	148	Elimiyan Kottur	62.61	290	330	1,628	763	865	155	165	....	....	268	263	431	208	119	3	271	179
128	149	Kottur	732.04	208	212	1,074	562	512	364	310	....	....	342	102	307	7	96	2	189	5
129	150	Kappan Kottur	137.30	164	168	792	409	383	157	132	....	..	155	46	225	10	54	2	135	....
130	151	Sivapuram	137.31	158	158	880	444	436	134	146	....	....	226	75	266	11	155	9	99	2
131	152	Oragadamahadevimangalam	198.92	175	175	850	451	399	82	72	....	....	294	143	233	79	147	18	62	56
132	153	Pichivakkam	774.67	396	416	2,124	1,070	1,054	427	434	....	....	460	251	597	51	210	21	315	27
133	154	Kandivakkam	133.38	99	100	491	257	234	90	85	....	....	141	44	107	4	48	....	41	3
134	155	Tholasapuram	135.09	121	129	607	301	306	42	41	....	....	172	59	144	95	102	35	22	60
135	156	Edayarpakkam	503.71	262	263	1,315	655	660	414	415	....	....	384	184	369	153	104	6	207	144
136	157	Akkanapuram	208.15	89	106	504	238	266	....	....	....	....	148	42	147	....	133	....	9	....

VILLAGEWISE PRIMARY CENSUS ABSTRACT—cont.

7. SRIPERUMBUDUR TALUK

Serial No.	Location Code No.	Name of Village	WORKERS															
			III Livestock, Forestry, Fishing, Hunting, Plantations, Orchards & Allied activities		IV Mining and Quarrying		(V) Manufacturing, Processing, Servicing and Repairs (a) Household Industry		(b) Other than Household Industry		VI Construction		VII Trade and Commerce		VIII Transport, Storage & Communications		IX Other Services		X Non-workers	
			M	F	M	F	M	F	M	F	M	F	M	F	M	F	M	F	M	F
			(21)	(22)	(23)	(24)	(25)	(26)	(27)	(28)	(29)	(30)	(31)	(32)	(33)	(34)	(35)	(36)	(37)	(38)
103	125	Ayakolathur	....	....	....	....	3	....	1	....	....	....	6	....	8	....	12	3	109	123
104	126 a/b	Nemili	....	....	....	....	1	....	20	....	2	....	3	1	2	....	29	4	242	526
105	126 b/b	Nemili	....	....	....	....	2	....	....	....	....	....	....	....	....	....	....	....	28	67
106	127	Valarpuram	1	....	....	....	13	....	22	2	....	....	10	1	3	....	24	23	208	470
107	128	Kondavakkam	....	....	....	....	....	....	5	....	....	....	....	....	3	....	2	....	33	61
108	129	Mannur	....	....	....	....	....	....	1	....	....	....	4	....	....	....	7	1	155	395
109	130	Kondamangalam	....	....	....	....	....	....	....	....	....	....	1	....	1	....	6	....	82	134
110	131	Sengadu	....	....	....	....	....	....	6	....	....	....	3	....	....	....	9	2	248	528
111	132	Kiloy	....	....	....	....	12	....	1	....	....	....	2	....	....	....	4	4	174	247
112	133	Sirukiloy	....	....	....	....	....	....	....	....	....	....	....	....	....	....	....	....	2	2
113	134	Badicheri	....	....	....	....	....	....	....	....	....	....	....	....	....	....	1	....	23	55
114	135	Vadamangalam	....	....	....	....	1	....	2	....	....	....	1	....	....	....	3	2	105	206
115	136	Thirumangalam	1	....	....	....	1	1	19	....	2	....	181	2	3	....	61	4	411	982
116	137	Molasur	22	4	....	....	16	....	52	1	3	....	95	1	....	....	44	16	384	758
117	138	Inam Sogandi	3	....	....	....	....	....	12	....	....	....	6	....	2	....	13	1	84	242
118	139	Kandur	....	....	....	....	7	....	2	....	....	....	7	1	7	....	17	2	281	666
119	140	Nandimedu	....	....	....	....	....	....	1	....	....	....	1	....	1	....	3	....	68	158
120	141	Podavur	26	2	....	....	9	....	4	....	5	....	6	1	....	....	23	....	198	481
121	142	Sendamangalam	....	....	....	....	....	....	....	....	....	....	2	....	....	....	13	13	109	244
122	143	Keeranallur	20	10	....	....	7	....	2	....	3	....	3	....	....	....	13	2	119	256
123	144	Maduramangalam	12	1	....	....	7	....	7	....	3	....	16	4	1	....	48	11	329	508
124	145	Kannanthangal	....	....	....	....	7	3	1	....	....	....	....	....	....	....	26	2	123	215
125	146	Ettikuttimedu	....	....	....	....	....	....	....	....	....	....	....	....	....	....	....	....	40	87
126	147	Gunagarambakkam	2	....	....	....	5	....	2	....	1	....	3	....	....	....	16	....	175	224
127	148	Elimiyan Kottur	3	....	....	....	....	1	3	4	4	....	5	3	10	....	16	18	332	657
128	149	Kottur	....	....	....	....	11	....	1	....	....	....	....	....	1	....	9	....	255	505
129	150	Kappan Kottur	15	5	....	....	....	....	4	1	....	....	7	....	....	....	10	2	184	373
130	151	Sivapuram	....	....	....	....	2	....	....	....	....	....	3	....	....	....	7	....	178	425
131	152	Oragadamahadevimangalam	....	....	....	....	....	....	6	....	....	....	6	1	1	....	11	4	218	320
132	153	Pichivakkam	1	....	....	....	8	....	5	....	....	....	5	....	1	....	52	3	473	1,003
133	154	Kandivakkam	....	....	....	....	9	....	....	....	....	....	2	1	....	....	7	....	150	230
134	155	Tholasapuram	....	....	....	....	11	....	....	....	....	....	4	....	1	....	4	....	157	211
135	156	Edayarpakkam	....	....	....	....	1	....	2	....	....	....	5	....	4	....	46	3	286	507
136	157	Akkanapuram	....	....	....	....	....	....	....	....	....	....	....	....	....	....	5	....	91	266

VILLAGEWISE PRIMARY CENSUS ABSTRACT—cont.

7. SRIPERUMBUDUR TALUK

Serial No.	Location Code No.	Name of Village	Area of Village in Hectares	Occupied Residential Houses	No. of Households	Total Population including Institutional & Houseless Population			Scheduled Castes		Scheduled Tribes		Literate and Educated Persons		WORKERS: Total Workers (i-ix)		WORKERS: I Cultivators		WORKERS: II Agricultural Labourers	
						P	M	F	M	F	M	F	M	F	M	F	M	F	M	F
(0)	(1)	(2)	(3)	(4)	(5)	(6)	(7)	(8)	(9)	(10)	(11)	(12)	(13)	(14)	(15)	(16)	(17)	(18)	(19)	(20)
137	158	Ekananapuram	362.72	186	251	1,162	557	605	183	164	....	....	300	82	316	1	205	1	82	....
138	159	Mahadevimangalam	405.81	98	111	507	243	264	....	....	....	....	156	50	149	4	121	....	8	4
139	160	Singilpadi	153.08	115	115	518	252	266	2	....	...	....	165	73	151	5	125	5	13	....
140	161	Kodamanallur	183.05	55	55	252	129	123	29	32	12	6	76	16	73	....	45	....	18	....
141	162	Melmaduramangalam	156.93	138	138	652	339	313	220	185	....	....	208	71	168	1	142	....	10	1
142	163	Kuthavakkam	363.78	85	88	429	222	207	142	123	...	....	96	42	117	1	60	1	52	....
143	164	Sivankudal	235.52	31	31	156	76	80	76	80	....	....	25	4	48	31	15	....	28	23
144	165	Ramanujapuram	337.50	142	162	738	364	374	....	....	....	....	216	77	217	91	158	6	16	63
145	166	Jambodai	138.21	54	55	254	127	127	....	....	....	....	48	12	81	5	54	5	26	....
146	167	Selvalimangalam	145.55	86	86	360	193	167	82	68	....	....	77	21	116	11	58	3	36	8
147	168	Vittavidagai	80.50	40	40	198	84	114	84	114	....	....	14	5	56	1	33	1	23	....
148	169	Pappankuli	434.69	99	101	454	215	239	31	40	....	....	109	23	139	23	95	3	37	20
149	170	Umayalabaramacheri	337.11	104	104	461	221	240	58	43	1	1	86	24	141	33	93	....	38	33
150	171	Santhavellore	1,273.11	491	511	2,417	1,208	1,209	213	194	...	....	621	171	754	147	336	9	243	127
151	172	Kunnam	607.04	280	281	1,343	675	668	146	129	8	12	379	90	399	4	285	1	35	2
152	173	Echur	853.78	350	350	1,640	818	822	199	196	6	6	298	104	494	92	183	15	224	59
153	174	Budanur	118.14	....	Uninhabited		....	....	....	....	....	....	....	Uninhabited		....	....	....	....	....
154	175	Sirumangadu	254.25	143	145	695	363	332	63	61	....	....	199	35	213	54	169	....	18	39
155	176	Kanijivakkam	183.47	53	53	267	140	127	101	86	1	2	49	21	56	2	50	....	3	2
156	177 a/c	Mambakkam		120	140	654	309	345	69	71	2	1	110	46	168	110	113	17	32	85
157	177 b/c	Mambakkam		99	99	460	220	240	63	67	....	....	126	48	149	38	81	....	66	38
158	177 c/c	Mambakkan		37	37	171	85	86	37	45	....	....	15	7	48	7	4	....	44	7
159	178	Navalur	254.36	64	68	317	164	153	....	....	7	7	99	44	109	63	53	26	45	35
160	179	Irungulam	76.30	....	Uninhabited		....	....	....	....	....	....	....	Uninhabited		....	....	....	....	....
161	180	Pondur	479.66	317	327	1,443	703	740	276	300	11	11	382	185	399	186	145	7	200	170
162	181	Pillaipakkam	982.38	285	293	1,340	684	656	128	102	...	....	410	156	469	89	289	3	162	80
163	182	Vellarai	191.16	53	53	260	127	133	81	93	....	....	45	17	78	50	38	....	25	48
164	183	Navalur	305.07	82	89	406	199	207	112	115	24	24	55	10	118	74	59	4	37	63
165	184	Vengadu	354.31	157	157	679	346	333	110	103	....	....	230	76	213	42	2	....	188	42
166	185	Amarambedu	513.27	179	179	793	397	396	174	152	....	....	216	81	247	81	165	5	45	69
167	186	Irumbedu	247.35	64	64	277	131	146	40	55	....	....	79	26	80	....	16	....	55	....
168	187	Kolathur	414.20	205	205	754	372	382	95	88	19	13	183	75	224	94	127	16	52	65
169	188	Malaipattu	288.80	155	155	704	331	373	103	110	....	....	150	76	187	72	77	....	7	....
170	189	Mahanyam	405.54	145	170	782	401	381	176	179	....	....	136	43	274	115	128	1	103	105

VILLAGEWISE PRIMARY CENSUS ABSTRACT—cont.

7. SRIPERUMBUDUR TALUK

Serial No.	Location Code No.	Name of Village	WORKERS III Livestock, Forestry, Fishing, Hunting, Plantations, Orchards & Allied activities		IV Mining and Quarrying		(V) Manufacturing, Processing, Servicing and Repairs (a) Household Industry		(b) Other than Household Industry		VI Construction		VII Trade and Commerce		VIII Transport, Storage & Communications		IX Other Services		X Non-workers	
			M	F	M	F	M	F	M	F	M	F	M	F	M	F	M	F	M	F
			(21)	(22)	(23)	(24)	(25)	(26)	(27)	(28)	(29)	(30)	(31)	(32)	(33)	(34)	(35)	(36)	(37)	(38)
137	158	Ekananapuram	....	....	....	....	6	....	....	....	....	....	2	....	1	....	20	....	241	604
138	159	Mahadevimangalam	7	....	....	....	....	....	1	....	....	....	....	....	....	....	12	....	94	260
139	160	Singilpadi	....	....	....	....	....	....	1	....	....	....	....	....	....	....	12	....	101	261
140	161	Kodamanallur	....	....	....	....	....	....	1	....	....	....	....	....	....	....	9	....	56	123
141	162	Melmaduramangalam	....	....	....	....	....	....	1	....	....	....	2	....	2	....	11	....	171	312
142	163	Kuthavakkam	....	....	....	....	....	....	1	....	....	....	....	....	1	....	3	....	105	206
143	164	Sivankudal	....	....	....	....	....	....	1	....	....	....	....	....	1	....	3	1	28	49
144	165	Ramanujapuram	1	7	....	....	....	....	....	....	....	....	7	1	....	....	14	....	147	283
145	166	Jambodai	14	17	....	....	6	1	2	3	....	....	....	....	....	....	....	....	46	122
146	167	Selvalimangalam	....	....	....	....	....	....	1	....	1	....	4	....	3	....	9	....	77	156
147	168	Vittavidagai	....	....	....	....	3	....	2	....	....	....	....	....	....	....	....	....	28	113
148	169	Pappankuli	....	....	....	....	....	....	....	....	1	....	....	....	....	....	4	....	76	216
149	170	Umayalabaramacheri	1	....	....	....	....	....	1	....	....	....	3	....	2	....	5	....	80	207
150	171	Santhavellore	....	....	....	....	....	....	....	....	1	....	87	7	4	....	39	1	454	1,062
151	172	Kunnam	4	3	....	....	8	....	32	....	1	....	6	....	14	....	31	....	276	664
152	173	Echur	8	....	....	....	2	....	17	1	2	....	12	3	....	....	28	8	324	730
153	174	Budanur	24	5	....	....	16	2	5	....	....	....	....	....	Uninhabited		....	....	....	....
154	175	Sirumangadu	....	....	....	Uninhabited		....	....	....	4	....	1	2	....	....	12	8	150	278
155	176	Kanijivakkam	....	....	....	....	....	3	9	2	....	....	1	....	....	....	1	....	84	125
156	177 a/c	Mambakkam	1	....	....	....	....	....	....	....	1	....	5	....	3	1	7	4	141	235
157	177 b/c	Mambakkam	....	....	....	....	4	3	3	....	....	....	1	....	....	....	1	....	71	202
158	177 c/c	Mambakkan	....	....	....	....	....	....	....	....	....	....	....	....	....	....	....	....	37	79
159	178	Navalur	....	....	....	....	....	....	....	....	....	....	....	....	1	....	5	2	55	90
160	179	Irungulam	....	....	....	....	5	....	....	....	....	....	....	....	Uninhabited		....	....	....	....
161	180	Pondur	....	....	....	Uninhabited		....	....	....	....	....	11	3	3	....	33	5	304	554
162	181	Pillaipakkam	....	....	....	....	4	1	3	....	....	....	1	....	2	....	7	2	215	507
163	182	Vellarai	....	....	....	....	4	4	4	....	....	....	4	....	1	....	4	2	49	83
164	183	Navalur	4	....	....	....	....	....	2	....	....	....	4	1	....	....	5	4	81	133
165	184	Vengadu	10	2	....	....	....	....	3	....	....	....	7	....	....	....	10	....	133	291
166	185	Amarambedu	....	....	....	....	6	....	....	....	....	....	8	1	5	....	15	5	150	315
167	186	Irumbedu	5	1	....	....	....	....	4	....	....	....	1	....	....	....	5	....	51	146
168	187	Kolathur	....	....	....	....	....	....	3	....	....	....	4	1	4	....	12	2	148	288
169	188	Malaipattu	15	10	....	....	8	....	2	....	....	....	3	....	1	....	8	2	144	301
170	189	Mahanyam	2	....	....	....	....	....	89	70	....	....	1	1	3	....	9	2	127	266
			10	6	....	....	17		2											

VILLAGEWISE PRIMARY CENSUS ABSTRACT—cont.

7. SRIPERUMBUDUR TALUK

Serial No.	Location Code No.	Name of Village	Area of Village in Hectares	Occupied Residential Houses	No. of Households	Total Population including Institutional & Houseless Population			Scheduled Castes		Scheduled Tribes		Literate and Educated Persons		WORKERS: Total Workers (i-ix)		WORKERS: I Cultivators		WORKERS: II Agricultural Labourers	
						P	M	F	M	F	M	F	M	F	M	F	M	F	M	F
(0)	(1)	(2)	(3)	(4)	(5)	(6)	(7)	(8)	(9)	(10)	(11)	(12)	(13)	(14)	(15)	(16)	(17)	(18)	(19)	(20)
171	190	Alagoor	258.83	42	42	195	97	98	....	....	....	....	39	2	56	75	40	5	14	65
172	191	Marianbakkam	118.41	69	69	328	142	186	1	6	....	....	88	50	82	....	75	....	....	....
173	192	Koolangacheri	186.73	68	68	299	161	138	148	121	....	....	89	41	80	1	17	....	58	1
174	193	Nallanperumbedu	30.74	10	10	49	23	26	3	1	3	2	9	4	15	3	9	....	1	3
175	194	Gunduperumbedu	689.22	165	165	807	418	389	275	257	7	4	216	70	265	104	87	2	141	91
176	195	Oddankaranai	143.68	41	41	180	92	88	82	81	....	....	8	1	51	32	1	....	50	32
177	196	Kaduvanjeri	266.76	77	77	321	161	160	72	74	....	....	86	47	97	7	14	....	83	7
178	197	Vattambakkam	244.87	72	72	356	186	170	104	97	3	3	74	20	112	53	55	....	46	53
179	198	Oragadam	569.45	84	98	421	224	197	40	48	8	4	156	83	139	15	66	4	4	....
180	199	Valathanjeri	61.29	119	119	493	233	260	....	....	....	....	113	55	141	70	112	25	21	45
181	200	Sirukalathur	43.34	1	1	2	1	1	....	....	....	....	1	....	1	....	1	....	....	....
182	201	Sennakkuppam	194.12	135	137	648	331	317	331	317	....	....	225	110	198	26	123	8	39	14
183	202 a/c	Vadagal		123	123	734	465	269	169	160	14	9	260	30	163	116	12	....	131	114
184	202 b/c	Vadagal		104	104	525	276	249	173	141	....	....	108	52	149	82	58	15	77	65
185	202 c/c	Vadagal		197	197	906	438	468	199	216	....	....	106	59	263	118	213	21	50	97
186	203	Araneri	225.61	96	97	416	214	202	38	32	2	1	94	30	120	47	65	12	42	33
187	204	Banrutti	857.76	194	197	966	487	479	124	127	...	....	281	76	283	43	190	7	42	32
188	205 a/c	Vallam		186	188	822	419	403	172	160	3	5	205	109	258	137	51	1	182	133
189	205 b/c	Vallam		187	187	882	454	428	305	296	....	....	261	104	264	200	164	9	67	189
190	205 c/c	Vallam		81	88	379	184	195	2	4	....	....	126	78	98	17	60	6	4	7
191	206	Panaiyur	182.03	87	87	417	219	198	131	114	....	...	106	30	124	9	13	1	86	1
192	207	Elichur	632.01	162	167	752	386	366	198	187	....	....	144	91	243	6	35	1	184	1
193	208	Pundi	220.40	14	14	48	27	21	5	4	....	....	18	7	14	....	6	....	7	....
194	209	Mettupalayam	401.74	119	134	637	329	308	223	205	3	5	132	52	194	61	118	14	52	46
195	210	Vadakkupattu	1,199.52	387	402	1,839	887	952	477	482	6	11	338	116	513	141	172	9	275	131
196	211	Mathur	500.84	142	146	635	317	318	300	298	....	....	136	24	210	145	76	....	130	145
197	212	Panappakkrm	176.33	22	22	106	58	48	36	33	....	....	19	3	35	1	22	....	12	1
198	213	Bahadurvadi	76.32	....	....	Uninhabited	....	....	....	....	....	....	....	Uninhabited		....	....	....	....	....
199	214 a/b	Vaipur		49	49	211	106	105	36	39	....	....	61	30	50	....	5	....	36	....
200	214 b/b	Vaipur		186	191	921	466	455	313	310	....	....	196	84	298	120	119	4	147	111
201	215	Karanithangal	72.73	18	18	88	49	39	21	12	....	....	27	10	30	....	....	....	24	....
202	216	Perinjambakkam	274.74	98	98	412	204	208	136	132	....	....	158	95	132	60	52	2	65	55
203	217	Kavaikalani	118.78	....	....	Uninhabited	....	....	....	....	....	....	....	Uninhabited		....	....	....	....	....
		TALUK TOTAL	67,597.60	35,356	37,204	1,76,658	89,392	87,266	37,028	36,107	661	616	42,081	17,650	50,809	12,865	17,107	1,224	19,663	9,178

VILLAGEWISE PRIMARY CENSUS ABSTRACT—concld.

TALUK 7. SRIPERUMBUDUR

Serial No.	Location Code No.	Name of Village	WORKERS III Livestock, Forestry, Fishing, Hunting, Plantations, Orchards, & Allied activities		IV Mining and Quarrying		(V) Manufacturing, Processing, Servicing and Repairs (a) Household Industry		(b) Other than Household Industry		VI Construction		VII Trade and Commerce		VIII Transport, Storage & Communications		IX Other Services		X Non-workers	
			M	F	M	F	M	F	M	F	M	F	M	F	M	F	M	F	M	F
			(21)	(22)	(23)	(24)	(25)	(26)	(27)	(28)	(29)	(30)	(31)	(32)	(33)	(34)	(35)	(36)	(37)	(38)
171	190	Alagoor	....	3	....	....	....	....	2	2	....	....	....	....	....	....	....	....	41	23
172	191	Marianbakkam	....	....	....	....	3	....	1	....	....	....	....	....	....	....	3	....	60	186
173	192	Koolangacheri	....	....	....	....	....	....	1	....	....	....	1	....	....	....	3	....	81	137
174	193	Nallanperumbedu	4	....	....	....	....	....	....	....	....	....	....	....	....	....	1	....	8	23
175	194	Gunduperumbedu	17	11	....	....	2	....	2	....	....	....	3	....	....	....	13	....	153	285
176	195	Oddankaranai	....	....	....	....	....	....	....	....	....	....	....	....	....	....	....	....	41	56
177	196	Kaduvanjeri	....	....	....	....	....	....	....	....	....	....	....	....	....	....	....	....	64	153
178	197	Vattambakkam	....	....	....	....	....	....	....	....	....	....	2	....	....	....	5	....	74	117
179	198	Oragadam	1	....	....	....	....	....	4	....	12	3	22	....	....	....	24	7	85	182
180	199	Valathanjeri	....	....	....	....	....	....	10	1	....	....	2	....	....	....	5	....	92	190
181	200	Sirukalathur	....	....	....	....	1	....	....	....	....	....	....	....	....	....	....	....	....	1
182	201	Sennakkuppam	....	....	....	....	....	....	....	....	....	....	....	....	1	....	35	4	133	291
183	202 a/c	Vadagal	1	....	....	....	....	....	....	....	....	....	7	....	....	....	9	2	302	153
184	202 b/c	Vadagal	1	....	....	....	3	....	....	....	....	....	2	....	....	....	8	2	127	167
185	202 c/c	Vadagal	....	....	....	....	....	....	3	....	....	....	....	....	....	....	....	....	175	350
186	203	Araneri	1	....	....	....	....	....	....	....	....	....	....	....	....	....	5	....	94	155
187	204	Banrutti	10	2	....	....	7	2	....	....	2	....	3	1	4	....	25	1	204	436
188	205 a/c	Vallam	....	....	....	....	3	....	4	....	....	....	9	....	2	....	8	1	161	266
189	205 b/c	Vallam	....	....	....	....	3	2	3	....	....	....	5	1	3	....	22	1	190	228
190	205 c/c	Vallam	....	....	....	....	....	....	3	....	....	....	4	....	3	1	12	2	86	178
191	206	Panaiyur	4	....	....	....	3	....	12	1	....	....	3	3	....	....	15	3	95	189
192	207	Elichur	....	....	....	....	3	1	....	....	....	....	4	....	2	....	18	4	143	360
193	208	Pundi	....	....	....	....	....	....	....	....	....	....	....	....	....	....	1	....	13	21
194	209	Mettupalayam	7	....	....	....	....	....	....	....	....	....	2	1	2	....	10	....	135	247
195	210	Vadakkupattu	15	....	....	....	....	....	3	....	....	....	10	....	6	....	27	1	374	811
196	211	Mathur	....	....	....	....	....	....	8	....	....	....	....	....	....	....	4	....	107	173
197	212	Panappakkram	....	....	....	....	....	....	....	....	....	....	....	....	....	....	1	....	23	47
198	213	Bahadurvadi	....	....	....	....	....	....	....	....	....	....	....	....	Uninhabited		....	....	....	....
199	214 a/b	Vaipur	....	....	....	Uninhabited		....	....	....	....	....	....	....	....	....	5	....	56	105
200	214 b/b	Vaipur	....	....	....	....	....	....	4	....	....	....	4	....	1	....	20	5	168	335
201	215	Karanithangal	....	....	....	....	....	....	7	....	....	....	....	....	1	....	3	....	19	39
202	216	Perinjambakkam	....	....	....	....	....	....	2	....	....	....	2	....	....	....	7	3	72	148
203	217	Kavaikalani	....	....	....	....	6	....	....	....	....	....	....	....	Uninhabited		....	....	....	....
		TALUK TOTAL	870	159	149	122	2,301	222	4,659	1,221	231	6	1,751	157	675	2	3,403	574	38,583	74,401

APPENDIX

STATEMENT SHOWING A LIST OF REVENUE VILLAGES FORMING PART OF PANCHAYATS

7. SRIPERUMBUDUR TALUK

Location Code No.	Name of Village	Name of Panchayat in which included with alphabetical indications for the total segment		Cross reference for the other segment / segments of the Panchayat
(1)	(2)	(3)		(4)
11	Banaveduthottam	Banaveduthottam	a/b	12 for b/b
12	Pidarithangal	Banaveduthottam	b/b	11 for a/b
13	Kolappancheri	Kolappancheri	a/b	15 d/d for b/b
14	Thiruvemputheri	Vaipur	f/g	214 a/b for a/g 192 for b/g 215 for c/g 25 for e/g 217 for d/g 23 for g/g
15 d/d	Voyalanallur	Kolappancheri	b/b	13 for a/b
16	Sonappanancheri	Sonappanancheri	a/c	33 for b/c, 178 for c/c
17	Amudurmedu	Karunagaracheri	a/b	18 for b/b
18	Karunagaracheri	Karunagaracheri	b/b	17 for a/b
22 b/c	Thiruninravur	Annambedu	a/b	24 for b/b
23	Vellaithangal	Vaipur	g/g	214 a/b for a/b 192 for b/g 215 for c/g 217 for d/g 25 for e/g
24	Agraharam	Annambedu	b/b	14 for f/g
25	Vanjuvanjeri	Vaipur	e/g	22 b/c for a/b 214 a/b for a/g 192 for b/g 215 for c/g 217 for d/g 14 for f/g 23 for g/g
27	Nochimedu	Nemam	a/c	30 for b/c 31 for c/c
28	Gudapakkam	Gudapakkam	a/b	29 for b/b
29	Meyyur	Gudapakkam	b/b	28 for a/b
30	Nemam	Nemam	b/c	27 for a/c 31 for c/c

Location Code No.	Name of Village	Name of Panchayat in which included with alphabetical indications for the total segment		Cross reference for the other segment / segments of the Panchayat
(1)	(2)	(3)		(4)
31	Thirumalarajapuram	Nemam	c/c	30 for b/c 27 for a/c
33	Arambakkam	Sonappanancheri	b/c	16 for a/c 178 for c/c
34	Paravatharajapuram	Vellavedu	c/c	36 for a/c 35 for b/c
35	Narasingapuram	Vellavedu	b/c	36 or a/c 34 for c/c
36	Vellavedu	Vellavedu	a/c	35 for b/c 34 for c/c
37	Ammanambakkam	Orathur	d/d	111 for a/d 110 for b/d 112 for c/d
38	Karukkanthangal	Adanur	b/b	39 for a/b
39	Adanur	Adanur	a/c	38 for b/b
41	Madambakkam	Madambakkam	a/b	42 for b/b
42	Kothanur	Madambakkam	b/b	41 for a/b
54	Chinnapanicheri	Paraniputhur	b/c	55 for a/c 57 for c/c
55	Paraniputhur	Paraniputhur	a/c	54 for b/c 57 for c/c
56	Kolathuvanjeri	Ayyappanthangal	b/c	61 for a/c 62 for c/c
57	Srinivasapuram	Paraniputhur	c/c	55 for a/c 54 for b/c
61	Ayyappanthangal	Ayyapanthangal	a/c	56 for b/c 62 for c/c
62	Thelliyar Agaram	Ayyappanthangal	c/c	61 for a/c 56 for b/c
64	Madananthapuram	Mugalivakkam	b/b	65 for a/b
65	Mugalivakkam	Mugalivakkam	a/b	64 for b/b
86	Kavanur	Sirukalathur	b/b	87 for a/b
86	Sirukalathur	Sirukalathur	a/b	86 for b/b
89	Poonthandalam	Poonthandalam	a/c	95 for b/c 106 for c/c
95	Puducheri	Poonthandalam	b/c	89 for a/c 106 for c/c
97	Karasangal	Karasangal	a/b	98 for b/b
98	Thandalkalani	Karasangal	b/b	97 for a/b

Location Code No.	Name of Village	Name of Panchayat in which included with alphabetical indications for the total segment		Cross reference for the other segment / segments of the Panchayat
(1)	(2)	(3)		(4)
99	Padappai	Padappai	a/b	100 for b/b
100	Athananjeri	Padappai	b/b	99 for a/b
101	Salamangalam	Salamangalam	a/c	102 for b/c 191 for c/c
102	Sirumathur	Salamangalam	b/c	101 for a/c 191 for c/c
104	Karunagaracheri	Vengadu	c/c	184 for a/c
106	Nallur	Poonthandalam	c/c	186 for b/c 89 for a/c
107	Pudupair	Kattrambakkam	a/e	95 for b/c 108 for b/e 109 for c/e 116 b/c for d/e 119 b/b for e/e
108	Tharavur	Kattrambakkam	b/e	107 for a/e 109 for c/e 116 b/c for d/e 119 b/b for e/e
109	Kattrambakkam	Kattrambakkam	c/e	107 for a/e 108 for b/e 116 b/c for d/e 119 b/b for e/e
110	Nilamangalam	Orathur	b/d	111 for a/d 112 for c/d 37 for d/d
111	Orathur	Orathur	a/d	110 for b/d 112 for c/d 37 for d/d
112	Kilkalani	Orathur	c/d	111 for a/d 110 for b/d 37 for d/d
113	Erivakkam	Nattarasamputtur	b/e	117 for e/e 118 for d/e 120 for c/e 121 for a/e
115 c/c	Mevalurkuppam	Thandalam	a/b	116 a/c for b/b
116 a/c	Thandalam	Thandalam	b/b	115 c/c for a/b

Location Code No.	Name of Village	Name of Panchayat in which included with alphabetical indications for the total segment		Cross reference for the other segment / segments of the Panchayat
(1)	(2)	(3)		(4)
116 b/c	Thandalam	Kattrambakkam	d/e	107 for a/e 108 for b/e 109 for c/e 119 b/b for c/e
116 c/c	Thandalam	Irungattukottai	a/b	119 a/b for b/b
117	Kattupakkam	Nattarasampattu	c/e	121 for a/e 113 for b/e 118 for d/e 120 for e/e
118	Vadamelpakkam	Nattarasampattu	d/e	121 for a/e 113 for b/e 117 for c/e 120 for e/e
119 a/b	Irungattukottai	Irungattukottai	b/b	116 c/c for a/b
119 b/b	Irungattukottai	Kattrambakkam	e/e	107 for a/e 108 for b/e 109 for c/e 116 b/c for d/e
120	Siruvanjur	Nattarasamattu	e/e	121 for a/e 113 for b/e 117 for c/e 118 for d/e
121	Nattarasampattu	Nattarasampattu	a/e	113 for b/e 117 for c/e 118 for d/e 120 for e/e
122	Valayakaranai	Valayakaranai	a/b	170 for b/b
123	Pennalur	Pennalur	a/b	126 b/b for b/b
125	Ayakolathur	Kiloy	c/c	132 for a/c 133 for b/c
126 b/b	Nemili	Pennalur	b/b	123 for a/b
127	Valarpuram	Valarpuram	a/b	128 for b/b
128	Kondavakkam	Valarpuram	b/b	127 for a/b
130	Kondamangalam	Sengadu	b/b	131 for a/b
131	Sengadu	Sengadu	a/b	130 for b/b
132	Kiloy	Kiloy	a/c	133 for b/c 125 for c/c
133	Sirukiloy	Kiloy	b/c	132 for a/c 125 for c/c
134	Badicheri	Vadamangalam	b/c	135 for a/c 177 c/c for c/c
135	Vadamangalam	Vadamangalam	a/c	134 for b/c 177 c/c for c/c
138	Inam Sogandi	Sogandi	a/b	140 for b/b
140	Nandimedu	Sogandi	b/b	138 for a/b
142	Sendamangalam	Sendamangalam	a/b	168 for b/b
146	Ettikuttimedu	Gunagarambakkam	b/c	147 for a/c 159 for c/c

Location Code No.	Name of Village	Name of Panchayat in which included with alphabetical indications for the total segment	Cross reference for the other segment / segments of the Panchayat
(1)	(2)	(3)	(4)
147	Gunagarambakkam	Gunagarambakkam a/c	146 for b/c 159 for c/c
154	Kandivakkam	Tholasapuram b/b	155 for a/b
155	Tholasapuram	Tholasapuram a/b	154 for b/b
157	Akkanapuram	Ekananapuram b/b	158 for a/b
158	Ekananapuram	Ekananapuram a/b	157 for b/b
159	Mahadevimangalam	Gunagarambakkam c/c	147 for a/c 146 for b/c
160	Singilpadi	Singilpadi a/b	161 for b/b
161	Kodamanallur	Singilpadi b/b	160 for a/b
162	Melmaduramangalam	Melmaduramangalam a/b	163 for b/b
163	Kuthavakkam	Melmaduramangalam b/b	162 for a/b
164	Sivankudal	Ramanujapuram a/b	165 for b/b
165	Ramanujapuram	Ramanujapuram b/b	164 for a/b
166	Jambodai	Selvalimangalam b/b	167 for a/b
167	Selvalimangalam	Selvalimangalam a/b	166 for b/b
168	Vittavidagai	Sendamangalam b/b	142 for a/b
170	Umayalbaramacheri	Valayakaranai b/b	122 for a/b
173	Echur	Echur a/b	174 for b/b
174	Budanur	Echur b/b	173 for a/b
176	Kanijivakkam	Vattambakkam c/c	197 for a/c 212 for b/c
177 a/c	Mambakkam	Mambakkam a/b	179 for b/b
177 b/c	Mambakkam	Balanathur b/b	202 c/c for a/b
177 c/c	Mambakkam	Vadamangalam c/c	135 for a/c 134 for b/c
178	Navalur	Sonappananceri c/c	16 for a/c 33 for b/c
179	Irungulam	Mambakkam b/b	177 a/c for a/b
182	Vellarai	Kolathur c/c	187 for a/c 183 for b/c
183	Navalur	Kolathur b/c	187 for a/c 182 for c/c
184	Vengadu	Vengadu a/c	186 for b/c 104 for c/c
186	Irumbedu	Vengadu b/c	184 for a/c 104 for c/c
187	Kolathur	Kolathur a/c	183 for b/c 182 for c/c
189	Mahanyam	Mahanyam a/b	190 for b/b
190	Alagoor	Mahanyam b/b	189 for a/b
191	Mariambakkam	Salamangalam c/c	101 for a/c 102 for b/c

Location Code No.	Name of Village	Name of Panchayat in which included with alphabetical indications for the total segment	Cross reference for the other segment / segments of the Panchayat
(1)	(2)	(3)	(4)
192	Koolangacheri	Vaipur b/g	214 a/b for a/g 215 for c/g 217 for d/g 25 for e/g 14 for f/g 23 for g/g
193	Nallanperumbedu	Gunduperumbedu b/c	194 for a/c 195 for c/c
194	Gunduperumbedu	Gunduperumbedu a/c	193 for b/c 195 for c/c
195	Oddankaranai	Gunduperumbedu c/c	194 for a/c 193 for b/c
197	Vattambakkam	Vattambakkam a/c	212 for b/c 176 for c/c
198	Oragadam	Sennakkuppam b/b	201 for a/b
199	Valathanjeri	Thathanur b/c	200 for c/c 202 b/c for a/c
200	Sirukalathur	Thathanur c/c	199 for b/c 202 b/c for a/c
201	Sennakkuppam	Sennakkuppam a/b	198 for b/b
202 a/c	Vadagal	Vallam a/b	205 a/c for b/b
202 b/c	Vadagal	Thathanur a/c	199 for b/c 200 for c/c
202 c/c	Vadagal	Balanallur a/b	177 b/c for b/b
205 a/c	Vallam	Vallam b/b	202 a/c for a/b
205 c/c	Vallam	Mathur b/b	211 for a/b
206	Panaiyur	Elichur b/c	207 for a/c 208 for c/c
207	Elichur	Elichnr a/c	206 for b/c 208 for c/c
208	Pundi	Elichur c/c	207 for a/c 206 for b/c
210	Vadakkupattu	Vadakkupattu a/b	213 for b/b
211	Mathur	Mathur a/b	205 c/c for b/b
212	Panappakkam	Vattampakkam b/c	197 for a/c 176 for c/c
213	Bahadurvadi	Vadakkupattu b/b	210 for a/b
214 a/b	Vaipur	Vaipur a/g	192 for b/g 215 for c/g 217 for d/g 25 for e/g 14 for f/g 23 for g/g
215	Karanithangal	Vaipur e/g	214 a/b for a/g 192 for b/g 217 for d/g 25 for c/g 14 for f/g 23 for g/g
217	Kavalkalani	Vaipur d/g	214 for a/g 192 for b/g 215 for c/g 25 for e/g 14 for f/g 23 for g/g

URBAN BLOCKWISE PRIMARY

7. SRIPERUMBUDUR

Serial No.	Location Code No.	Name of Town / Ward / Enumerator's Block No.	Area of Town in Sq. Km.	Occupied Residential Houses	No. of Households	Total Population including Institutional & Houseless Population P	M	F
(0)	(1)	(2)	(3)	(4)	(5)	(6)	(7)	(8)
		VII. SRIPERUMBUDUR—(P)						
1		H. N. B/E. B. No. I/313 Total		157	164	711	350	361
2		II/314 ,,		131	171	722	340	382
3		III/315		76	100	442	230	212
4		III/316		43	77	278	141	137
		Total		119	177	720	371	349
5		IV/317 ,,		75	121	599	327	272
6		V/318 ,,		107	148	523	249	274
7		VI/319 ,,		135	135	629	331	298
8		VII/320 ,,		97	151	660	336	324
9		VIII/321 ,,		105	173	734	371	363
10		IX/322 ,,		88	119	530	260	270
11		X/323 ,,		126	140	575	299	276
12		XI/324		54	54	277	131	146
13		XI/325		78	80	408	208	200
		Total		132	134	685	339	346
14		XII/326		122	122	551	271	280
15		XIII/327		66	66	294	142	152
16		XIII/328		183	189	792	395	397
		Total		249	255	1,086	537	549
		Town Total	19.39	1,643	2,010	8,725	4,381	4,344
		VIII THIRUVERKADU (P)						
1		H. N. B/E. B. No. I/329 Total		74	75	482	325	157
2		II/330 ,,		44	44	225	117	108
3		III/331 ,,		139	166	816	424	392
		Town Total	1-68	257	285	1,523	866	657
		IX AVADI (T. S.)						
1		H.N.B/E.B. No. I/332 (Part) Total		112	112	605	308	297
2		II/333 (Part) Total		75	75	436	215	221
3		1/334 (Part) Total		92	92	497	257	240
4		II/335		129	129	631	316	315
5		II/336		113	148	679	347	332
6		II/337		152	152	723	370	353
		(Part) Total		394	429	2,033	1,033	1,000

CENSUS ABSTRACT—cont.

TALUK

Scheduled Castes M	F	Scheduled Tribes M	F	Literate and Educated Persons M	F	WORKERS Total Workers (i-ix) M	F	I Cultivators M	F	II Agricultural Labourers M	F
(9)	(10)	(11)	(12)	(13)	(14)	(15)	(16)	(17)	(18)	(19)	(20)
113	111	1	2	233	93	192	26	47	....	69	22
....	....	....	....	232	182	180	74	23	3	13	14
....	....	....	....	164	84	107	26	21	2	1	2
....	....	....	....	108	92	74	6	1	....	1	....
....	....	....	....	272	176	181	32	22	2	2	2
39	....	....	....	242	106	140	27	53	15	5	4
....	....	5	7	204	203	104	14	2	....	4	....
51	54	....	....	85	26	198	7	120	2	29	1
6	3	5	6	276	209	172	6	13	....	1	....
....	....	6	7	259	190	179	15	34	....	16	....
....	....	....	....	192	112	138	16	98	11	....	....
....	....	....	....	162	96	174	8	130	7	9	....
....	....	....	....	101	70	57	3	17	....	....	....
9	5	....	....	68	19	111	9	16	1	53	8
118	122	....	....	169	89	168	12	33	1	53	8
127	127	....	....	71	28	183	184	....	....	177	184
271	280	....	....	39	10	100	67	7	1	87	66
142	152	....	....	131	41	247	187	14	....	183	177
388	392	....	....	170	51	347	254	21	1	270	243
530	544	....	....	2,667	1,561	2,356	675	596	42	648	478
1,137	1,119	17	22								
65	43	....	....	248	45	88	8	17	....	47	5
49	47	....	....	48	11	57	2	5	....	41	1
275	263	....	....	186	89	236	143	20	7	50	46
389	353	....	....	482	145	381	153	42	7	138	52
172	167	....	....	201	118	143	33	4	2	17	17
119	111	....	....	130	52	86	4	13	2	16	1
....	....	....	....	130	94	115	6	15	2	30	2
4	7	....	....	166	75	159	5	39	....	38	1.
8	11	....	....	225	111	159	12	16	2	13	2
....	....	....	....	120	37	174	14	57	6	40	6
12	18	....	....	511	223	492	31	112	8	91	6

URBAN BLOCKWISE PRIMARY CENSUS ABSTRACT—cont.

7. SRIPERUMBUDUR TALUK

Serial No.	Location Code No.	Name of Town / Ward / Enumerator's Block No.	WORKERS III Livestock, Forestry, Fishing, Hunting, Plantations, Orchards, & Allied activities M	F	IV Mining and Quarrying M	F	(V) Manufacturing, Processing, Servicing and Repairs (a) Household Industry M	F	(b) Other than Household Industry M	F
			(21)	(22)	(23)	(24)	(25)	(26)	(27)	(28)
	VII.	SRIPERUMBUDUR—(P)—cont.								
1		H. N. B/E. B. No. I/313 Total	....	....	....	....	....	....	19	....
2		II/314 ,,	2	....	....	....	12	....	13	3
3		III/315	....	....	....	....	2	....	10	....
4		III/316	....	....	....	....	....	....	8	1
		Total	....	....	....	....	2	....	18	1
5		IV/317 ,,	1	....	....	....	1	1	17	....
6		V/318 ,,	1	....	....	....	....	....	6	....
7		VI/319 ,,	3	....	....	....	....	....	3	....
8		VII/320 ,,	....	....	....	....	....	....	18	....
9		VIII/321 ,,	....	....	....	....	....	....	18	3
10		IX/322 ,,	....	....	....	....	1	....	11	...
11		X/323 ,,	....	....	....	....	....	....	8	....
12		XI/324	2	....	....	....	....	....	5	....
13		XI/325	3	....	....	....	6	....	5	....
		Total	5	....	....	....	6	....	10	....
14		XII/326 ,,	....	....	....	....	....	....	....	....
15		XIII/327	1	....	....	....	....	....	1	....
16		XIII/328	1	....	....	....	....	....	6	2
		Total	2	....	....	....	....	....	7	2
		Town Total	14	....	....	....	22	1	148	9
	VIII	THIRUVERKADU (P)—cont.								
1		H. N. B/E. B. No. I/329 Total	1	....	....	....	....	....	3	....
2		II/330 ,,	....	....	....	....	....	....	2	....
3		III/331 ,,	....	....	....	....	....	....	147	86
		Town Total	1	....	....	....	....	....	152	86
	IX	AVADI (T.S.)—cont.								
1		H.N.B/E.B. No. I/332 (Part) Total	3	2	....	....	....	....	67	....
2		II/333 (Part) Total	....	....	....	....	1	....	40	....
3		1/334 (Part) Total	....	....	....	....	...	....	45	....
4		II/335	....	....	....	....	....	....	54	....
5		II/336	2	....	....	....	....	....	86	1
6		II/337	3	....	....	....	....	....	49	....
		(Part) Total	5	....	....	....	....	....	189	1

Serial No.	Location Code No.	Name of Town / Ward / Enumerator's Block No.	WORKERS VI Construction M	F	VII Trade and Commerce M	F	VIII Transport, Storage & Communications M	F	IX Other Services M	F	X Non-workers M	F
			(29)	(30)	(31)	(32)	(33)	(34)	(35)	(36)	(37)	(38)
	VII.	SRIPERUMBUDUR—(P)—cont.										
1		H. N. B/E. B. No. I/313 Total	..	....	17	....	5	....	35	4	158	335
2		II/314 ,,	2	....	23	13	7	....	85	41	160	308
3		III/315	5	1	32	6	9	....	27	15	123	186
4		III/316	....	....	21	....	2	....	41	5	67	131
		Total	5	1	53	6	11	....	68	20	190	317
5		IV/317 ,,	2	....	19	1	10	....	32	6	187	245
6		V/318 ,,	1	....	9	1	11	1	70	12	145	260
7		VI/319 ,,	....	....	23	2	11	2	9	....	133	291
8		VII/320 ,,	1	....	69	1	14	....	56	5	164	318
9		VIII/321 ,,	1	1	27	1	16	2	67	8	192	348
10		IX/322 ,,	1	....	8	1	3	....	16	4	127	254
11		X/323 ,,	2	....	6	....	5	....	14	1	125	268
12		XI/324	....	1	13	.	1	....	19	2	74	143
13		XI/325	17	....	3	....	....	....	8	....	97	191
		Total	17	1	16	....	1	....	27	2	171	334
14		XII/326 ,,	1	....	....	....	1	....	4	....	88	96
15		XIII/327	....	....	1	....	....	....	3	....	42	85
16		XIII/328	7	....	4	2	7	2	25	4	148	2'0
		Total	7	....	5	2	7	2	28	4	190	295
		Town Total	40	3	275	28	102	7	511	107	2,025	3,669
	VIII	THIRUVERKADU (P)—cont.										
1		H. N. B/E. B. No. I/329 Total	....	....	5	1	3	....	12	2	237	149
2		II/330 ,,	....	....	2	....	4	....	3	1	30	105
3		III/331 ,,	1	....	4	....	8	....	6	4	183	249
		Town Total	1	....	11	1	15	....	21	7	485	504
	IX	AVADI (T.S.)—cont.										
1		H.N.B/E.B. No. I/332 (Part) Total	2	1	4	1	35	8	11	2	165	264
2		II/333 (Part) Total	1	....	5	....	1	1	9	....	129	217
3		1/334 (Part) Total	....	....	9	1	6	....	10	1	142	234
4		II/335	2	....	8	....	10	2*	8	2	157	310
5		II/336	8	1	7	4	9	....	18	2	188	320
6		II/337	1	..	10	....	6	2	8	....	196	339
		(Part) Total	11	1	25	4	25	4	34	4	541	969

* 12

URBAN BLOCKWISE PRIMARY CENSUS ABSTRACT—cont.

7. SRIPERUMBUDUR TALUK

Serial No.	Location Code No.	Name of Town / Ward/Enumerator's Block No.	Area of Town in Sq. Km.	Occupied Residential Houses	No. of Households	Total Population including Institutional & Houseless Population P	M	F	Scheduled Castes M	F	Scheduled Tribes M	F	Literate and Educated Persons M	F	WORKERS Total Workers (i—ix) M	F	I Cultivators M	F	II Agricultural Labourers M	F
(0)	(1)	(2)	(3)	(4)	(5)	(6)	(7)	(8)	(9)	(10)	(11)	(12)	(13)	(14)	(15)	(16)	(17)	(18)	(19)	(20)
		IX AVADI (T. S.) —cont.																		
7		H. N. B/E. B. No. III/338		33	150	970	654	316	158	76	....	....	544	140	477	9	....	....	....	....
8		III/339		72	72	246	135	111	....	....	....	....	107	70	68	3	....	....	....	....
		(Part) Total		**105**	**222**	**1,216**	**789**	**427**	**158**	**76**	...	....	**651**	**210**	**545**	**12**	....	....	....	....
9		IV/340 (Part) Total		**44**	**104**	**531**	**380**	**201**	**14**	**11**	....	....	**579**	**106**	**237**	**5**	....	....	**1**	....
10		V/341		56	108	534	286	248	27	29	....	....	137	78	117	23	....	....	....	....
11		V/342		233	238	1,040	546	494	112	94	...	....	379	223	283	17	....	....	2	....
		(Part) Total		**289**	**346**	**1,574**	**832**	**742**	**139**	**123**	....	....	**516**	**301**	**400**	**40**	....	....	**2**	....
12		VI/343		157	182	871	431	440	....	....	....	....	294	139	208	10	44	3	36	4
13		VI/344		117	133	409	190	219	105	130	....	....	83	40	96	8	1	....	4	1
		(Part) Total		**274**	**315**	**1,280**	**621**	**659**	**105**	**130**	....	....	**377**	**179**	**304**	**18**	**45**	**3**	**40**	**5**
14		VII/345		236	236	993	494	499	....	....	....	....	350	175	257	16	17	....	25	5
15		VII/346		102	102	437	219	218	....	....	....	....	155	75	114	1	6	....	....	....
16		VII/347		90	90	420	206	214	....	....	....	....	127	49	102	2	....	....	4	....
		(Part) Total		**428**	**428**	**1,850**	**919**	**931**	....	....	....	....	**632**	**299**	**473**	**19**	**23**	....	**29**	**5**
17		VIII/348		24	72	322	191	131	6	2	....	....	149	88	112	3	....	....	1	....
18		VIII/349		101	101	461	241	220	46	35	....	....	139	95	117	6	....	....	3	....
19		VIII/350		129	129	564	296	268	....	....	....	....	205	121	148	2	....	....	....	....
20		VIII/351		54	224	929	496	433	61	59	....	....	334	168	257	12	....	....	....	....
		(Part) Total		**308**	**526**	**2,276**	**1,224**	**1,052**	**113**	**96**	....	....	**827**	**472**	**634**	**23**	....	....	**4**	....
21		IX/352		144	163	681	365	316	22	21	....	....	275	160	204	15	....	....	5	4
22		IX/353		53	139	665	344	321	4	6	....	....	210	130	143	15	1	....	3	3
23		IX/354		43	142	647	356	291	....	....	....	....	237	128	190	4	2	....	....	....
		(Part) Total		**240**	**444**	**1,993**	**1,065**	**928**	**26**	**27**	....	....	**722**	**418**	**537**	**34**	**3**	....	**8**	**7**
24		X/355		135	135	571	281	290	....	....	....	....	178	96	152	15	1	....	....	....
25		X/356		40	47	202	111	91	....	....	....	....	69	36	69	18	....	....	....	....
26		X/357		78	115	359	199	160	....	....	..	....	134	61	106	7	....	....	....	....
		(Part) Total		**253**	**297**	**1,132**	**591**	**541**	....	....	....	....	**381**	**193**	**327**	**40**	**1**	....	....	....
27		XI/358		100	109	482	255	227	2	2	....	....	177	113	120	14	4	....	....	....
28		XI/359		152	161	688	380	308	....	....	....	....	296	191	168	17	....	....	1	....
		(Part) Total		**252**	**270**	**1,170**	**635**	**535**	2	2	....	....	**473**	**304**	**288**	**31**	**4**	....	**1**	....

URBAN BLOCKWISE PRIMARY CENSUS ABSTRACT—cont.

7. SRIPERUMBUDUR TALUK

Seria No.	Location Code No.	Name of Town/Ward/ Enumerators' Block No.	WORKERS III Livestock, Forestry, Fishing, Hunting, Plantations, Orchards, & Allied activities		IV Mining and Quarrying		(V) Manufacturing, Processing, Servicing and Repairs (a) Household Industry		(b) Other than Household Industry		VI Construction		VII Trade and Commerce		VIII Transport, Storage & Communications		IX Other Services		X Non-workers	
			M	F	M	F	M	F	M	F	M	F	M	F	M	F	M	F	M	F
			(21)	(22)	(23)	(24)	(25)	(26)	(27)	(28)	(29)	(30)	(31)	(32)	(33)	(34)	(35)	(36)	(37)	(38)
		IX AVADI (T. S.) —cont.																		
7		H. N. B/E. B. No. III/338	....	...	....	....	1	....	8	2	...	....	....	....	....	....	468	7	177	307
8		III/339	....	....	....	....	....	....	41	....	....	....	....	....	1	....	26	3	67	108
		(Part) Total	....	....	....	....	1	....	49	2	....	....	....	....	1	....	494	10	244	415
9		IV/340 (Part) Total	1	....	....	....	....	....	47	....	....	....	142	....	9	....	37	5	143	196
10		V/341	....	....	....	....	1	2	51	3	1	....	22	....	18	....	24	18	169	225
11		V/342	....	....	....	....	1	....	154	3	22	9	29	....	27	....	48	5	263	477
		(Part) Total	....	....	....	....	2	2	205	6	23	9	51	....	45	....	72	23	432	702
12		VI/343	....	....	....	....	....	....	53	1	1	....	7	....	17	....	50	2	223	430
13		VI/344	....	....	....	....	5	2	54	3	....	....	12	1	5	....	15	1	94	211
		(Part) Total	....	....	....	....	5	2	107	4	1	....	19	1	22	....	65	3	317	641
14		VII/345	....	....	....	....	1	....	95	....	7	....	4	2	12	....	96	9	237	483
15		VII/346	....	....	....	....	1	....	50	....	15	....	9	....	8	....	25	1	105	217
16		VII/347	....	....	....	....	....	....	39	....	....	....	1	....	39	2	19	....	104	212
		(Part) Total	....	....	....	....	2	....	184	....	32	....	14	2	59	2	140	10	446	912
17		VIII/348	....	....	....	....	....	....	50	....	3	....	28	....	1	....	29	3	79	128
18		VIII/349	....	....	1	....	....	....	47	....	11	1	27	1	8	....	20	4	124	214
19		VIII/350	....	....	1	....	....	....	72	....	3	....	33	1	10	....	29	1	148	266
20		VIII/351	....	....	....	....	....	....	74	....	11	....	79	8	20	....	73	4	239	421
		(Part) Total	....	....	2	....	....	....	243	....	28	1	167	10	39	....	151	12	590	1,029
21		IX/352	....	....	....	....	5	....	101	4	2	....	32	1	21	....	38	6	161	301
22		IX/353	....	....	....	....	....	....	82	....	9	1	15	3	8	....	25	8	201	306
23		IX/354	....	....	....	....	....	....	95	....	5	....	21	....	26	....	41	4	166	287
		(Part) Total	....	....	....	....	5	....	278	4	16	1	68	4	55	....	104	18	528	894
24		X/355	2	....	....	....	....	....	64	2	....	1	35	10	23	2	27	....	129	275
25		X/356	....	....	....	....	....	....	22	....	1	....	28	15	12	1	6	2	42	73
26		X/357	....	....	....	....	....	....	20	....	....	....	51	4	10	....	25	3	93	153
		(Part) Total	2	....	....	....	....	....	106	2	1	1	114	29	45	3	58	5	264	501
27		XI/358	....	1	....	....	2	....	47	3	2	....	34	....	10	....	21	10	135	213
28		XI/359	....	....	....	....	....	....	77	2	5	....	38	1	19	2	28	12	212	291
		(Part) Total	....	1	....	....	2	....	124	5	7	....	72	1	29	2	49	22	347	504

URBAN BLOCKWISE PRIMRAY CENSUS ABSTRACT—cont.

7. SRIPERUMBUDUR

TALUK

Serial No.	Location Code No.	Name of Town / Ward/Enumerator's Block No.	Area of Town in Sq. Km.	Occupied Residential Houses	No. of Households	Total Population including Institutional & Houseless Population			Scheduled Castes		Scheduled Tribes		Literate and Educated Persons		WORKERS: Total Workers (i-ix)		WORKERS: I Cultivators		WORKERS: II Agricultural Labourers	
						P	M	F	M	F	M	F	M	F	M	F	M	F	M	F
(0)	(1)	(2)	(3)	(4)	(5)	(6)	(7)	(8)	(9)	(10)	(11)	(12)	(13)	(14)	(15)	(16)	(17)	(18)	(19)	(20
		IX. AVADI (T. S.)—cont.																		
29		H.N.B/E. B. No. XII/360		104	187	817	462	355	44	29	....	....	267	135	244	22	....	....	....	...
30		XII/361		84	86	436	218	218	18	17	....	....	116	50	104	22	....	....	....	...
31		XII/362		42	48	437	227	210	....	....	....	....	168	120	111	7	1	....	....	...
32		XII/363		55	57	249	127	122	....	....	....	—	88	64	57	5	....	....	....	...
33		XII/364		60	79	409	198	211	5	4	....	....	133	68	99	3	....	....	....	..
		(Part) Total		**345**	**457**	**2,348**	**1,232**	**1,116**	**67**	**50**	....	....	**772**	**437**	**615**	**59**	**1**	....	....	..
34		I/365 (Part) Total		**61**	**61**	**299**	**149**	**150**	**3**	**1**	—	....	**123**	**97**	**67**	**2**	**12**	....	**5**	..
35		II/366 (Part) Total		**74**	**84**	**374**	**189**	**185**	....	....	....	....	**132**	**77**	**106**	**1**	**13**	....	**5**	
36		IV/367 (Part) Total		**47**	**76**	**370**	**198**	**172**	**29**	**24**	....	....	**145**	**83**	**92**	**8**	....	....	....	.
37		III/368		119	119	798	435	363	....	....	....	....	299	182	228	7	....	....	11	
38		III/369		119	119	621	332	289	4	3	....	....	257	157	173	6	....	....	7	.
39		III/370		119	119	618	332	286	....	....	....	....	204	118	159	5	....	....	....	.
40		III/371		168	168	631	350	281	25	21	....	....	285	165	199	19	....	....	....	.
41		III/372		131	131	560	317	243	18	12	....	....	244	128	155	3	....	....	...	
42		III/373		80	109	459	253	206	....	....	—	....	134	63	122	3	1	....	2	
43		III/374		100	115	428	233	195	....	....	....	....	198	138	143	29	....	....	....	
44		III/375		133	349	932	520	412	....	—	....	....	436	292	265	20	....	....	....	
		(Part) Total		**969**	**1,229**	**5,047**	**2,772**	**2,275**	**47**	**36**	....	....	**2,057**	**1,243**	**1,444**	**92**	**1**	....	**20**	
45		XIII/376		102	102	553	307	246	4	5	....	....	152	135	146	8	....	....	....	
46		XIII/377		75	99	636	330	306	....	....	....	....	200	174	158	5	1	....	....	
47		XIII/378		103	118	503	257	246	16	16	—	....	184	143	115	6	....	....	....	
48		XIII/379		122	122	562	286	276	6	7	....	....	237	166	133	14	1	....	....	
49		XIII/380		162	182	782	391	391	....	....	....	....	321	248	183	9	....	....	5	
50		XIII/381		109	128	511	277	234	12	8	....	....	206	135	118	8	....	....	....	
51		XIII/382		116	149	686	349	337	2	5	....	....	245	171	154	5	....	....	....	
		(Part) Total		**789**	**900**	**4,233**	**2,197**	**2,036**	**40**	**41**	....	....	**1,545**	**1,172**	**1,007**	**55**	**2**	....	**5**	
52		XIV/383		72	72	335	173	162	....	....	....	....	125	82	79	2	....	....	....	
53		XIV/384		114	125	554	284	270	3	3	....	....	229	173	125	9	....	....	....	
54		XIV/385		102	128	625	328	297	7	5	....	....	248	179	127	10	....	....	....	
55		XIV/386		123	134	680	332	348	31	31	....	....	265	253	142	7	—	....	1	
56		XIV/387		50	130	714	366	348	5	5	....	....	287	251	164	14	6	....	....	
57		XIV/388		122	137	663	341	322	73	60	....	....	215	135	126	17	4	1	2	
58		XIV/389		127	127	640	329	311	57	41	....	....	200	128	130	2	....	....	....	
59		XIV/390		143	143	774	398	376	....	....	....	....	288	220	155	16	2	....	2	
		Total		**868**	**903**	**4,985**	**2,551**	**2,434**	**176**	**145**	....	....	**1,857**	**1,421**	**1,048**	**77**	**12**	**1**	**5**	

URBAN BLOCKWISE PRIMARY CENSUS ABSTRACT—cont.

7. SRIPERUMBUDUR TALUK

Serial No.	Location Code No.	Name of Town/Ward/ Enumerator's Block No.	WORKERS III Livestock, Forestry, Fishing, Hunting, Plantations, Orchards & Allied activities		IV Mining and Quarrying		(V) Manufacturing, Processing, Servicing and Repairs (a) Household Industry		(b) Other than Household Industry		VI Construction		VII Trade and Commerce		VIII Transport, Storage & Communications		IX Other Services		X Non-workers	
			M	F	M	F	M	F	M	F	M	F	M	F	M	F	M	F	M	F
			(21)	(22)	(23)	(24)	(25)	(26)	(27)	(28)	(29)	(30)	(31)	(32)	(33)	(34)	(35)	(36)	(37)	(38)
		IX. AVADI (T. S.)—cont.																		
29		H.N.B/E. B. No. XII/360	1	....	....	....	....	....	113	1	5	1	49	1	11	....	65	19	218	333
30		XII/361	1	....	....	....	6	....	47	3	5	....	11	2	5	1	29	16	114	196
31		XII/362	....	....	....	....	....	....	74	3	5	....	5	1	6	....	20	3	116	203
32		XII/363	1	1	....	....	1	....	31	....	2	....	5	....	4	....	13	4	70	117
33		XII/364	....	....	....	....	1	....	57	....	11	....	2	....	3	....	25	3	99	208
		(Part) Total	**3**	**1**	....	....	**8**	....	**322**	**7**	**28**	**1**	**72**	**4**	**29**	**1**	**152**	**45**	**617**	**1,057**
34		I/365 (Part) Total	**2**	....	....	....	....	....	**17**	....	**1**	....	**10**	**1**	**4**	....	**16**	**1**	**82**	**148**
35		II/366 (Part) Total	....	....	....	....	....	....	**39**	....	....	....	**14**	....	**25**	....	**10**	....	**83**	**184**
36		IV/367 (Part) Total	....	....	....	....	....	....	**46**	**2**	....	....	**6**	....	**12**	....	**28**	**6**	**106**	**164**
37		III/368	....	....	....	....	2	....	148	1	6	....	24	3	10	....	27	2	207	356
38		III/369	....	....	....	....	2	....	125	...	5	....	13	1	11	....	10	5	159	283
39		III/370	1	....	....	....	....	....	97	....	18	....	16	....	6	1	21	4	173	281
40		III/371	....	....	....	....	....	....	109	3	4	....	47	....	6	....	33	16	151	262
41		III/372	2	....	....	....	....	....	87	1	20	....	14	1	13	....	19	1	162	240
42		III/373	2	....	....	....	3	....	55	2	5	....	6	....	34	....	14	1	131	203
43		III/374	....	....	....	....	....	....	96	2	6	1	21	....	5	1	15	25	90	166
44		III/375	....	....	....	....	....	....	172	9	1	....	34	1	14	1	44	9	255	392
		(Part) Total	**5**	....	....	....	**7**	....	**889**	**18**	**65**	**1**	**175**	**6**	**99**	**3**	**183**	**63**	**1,328**	**2,183**
45		XIII/376	....	....	....	....	1	....	58	1	....	....	44	....	21	....	22	7	161	238
46		XIII/377	....	....	....	....	....	....	85	....	3	....	30	....	17	1	22	4	172	301
47		XIII/378	....	....	....	....	2	....	62	....	1	....	11	....	7	....	32	6	142	240
48		XIII/379	....	....	....	....	....	....	74	2	3	....	17	4	13	2	25	6	153	262
49		XIII/380	....	....	....	....	1	....	90	2	2	....	17	....	28	1	40	6	208	382
50		XIII/381	....	....	....	....	2	....	68	1	7	....	18	....	6	....	17	7	159	226
51		XIII/382	....	....	....	....	....	....	91	....	7	....	6	....	16	1	34	4	195	332
		(Part) Total	....	....	....	....	**6**	....	**528**	**6**	**22**	....	**143**	**4**	**108**	**5**	**192**	**40**	**1,190**	**1,981**
52		XIV/383	....	....	....	....	2	....	30	....	....	....	19	2	16	....	12	....	94	160
53		XIV/384	1	....	....	....	....	....	71	3	2	....	13	1	14	....	24	5	159	261
54		XIV/385	....	....	....	....	....	....	62	3	3	....	13	....	25	....	24	7	201	287
55		XIV/386	1	....	....	....	2	1	70	....	2	....	27	....	12	....	27	6	190	341
56		XIV/387	....	....	....	....	....	1	88	4	1	....	16	....	34	1	19	8	202	334
57		XIV/388	....	....	....	....	1	....	56	1	1	....	11	1	27	7	24	7	215	305
58		XIV/389	....	....	....	....	1	....	62	1	6	....	7	....	28	....	26	1	199	309
59		XIV/390	....	....	6	....	....	....	76	3	12	....	22	....	16	4	19	9	243	360
		Total	**2**	....	**6**	....	**6**	**2**	**515**	**15**	**27**	....	**128**	**4**	**172**	**12**	**175**	**43**	**1,503**	**2,357**

URBAN BLOCKWISE PRIMARY CENSUS ABSTRACT—cont.

7. SRIPERUMBUDUR TALUK

Serial No.	Location Code No.	Name of Town / Ward / Enumerator's Block No.	Area of Town in Sq. Km.	Occupied Residential Houses	No. of Households	Total Population including Institutional & Houseless Population			Scheduled Castes		Scheduled Tribes		Literate and Educated Persons		WORKERS: Total Workers (i-ix)		WORKERS: I Cultivators		WORKERS: II Agricultural Labourers	
						P	M	F	M	F	M	F	M	F	M	F	M	F	M	F
(0)	(1)	(2)	(3)	(4)	(5)	(6)	(7)	(8)	(9)	(10)	(11)	(12)	(13)	(14)	(15)	(16)	(17)	(18)	(19)	(20)
		IX. AVADI (T. S.)—cont.																		
60		H. N. B / E. B. No. I/391 (Part) Total		128	145	628	326	302	....	....	....	....	209	97	162	3	25	....	61	2
61		II/392 (Part) Total		62	62	394	202	192	140	102	....	....	113	84	84	2	....	....	29	....
62		III/551 (Part) Total		48	48	227	110	117	....	....	....	....	39	15	60	4	....	....	41	4
63		IV/393 (Part) Total		64	67	373	180	193	120	127	....	....	103	78	75	35	....	....	41	32
64		V/552 (Part) Total		24	29	963	518	445	100	96	3	2	286	130	241	10	12	....	46	7
65		I/394		98	124	566	292	274	....	....	....	....	179	89	136	9	2	....	13	1
66		I/395		104	127	597	312	285	....	....	....	....	232	113	183	15	23	1	15	5
67		I/396		83	83	385	187	198	....	....	....	....	127	85	74	4	6	....	1	....
		(Part) Total		285	334	1,548	791	757	....	....	....	....	538	287	393	28	31	1	29	6
68		II/397		66	100	485	254	231	....	....	....	....	174	93	97	10	15	....	1	....
69		II/398		139	139	606	326	280	13	14	....	....	213	116	166	4	30	1	44	1
		(Part) Total		205	239	1,091	580	511	13	14	....	....	387	209	263	14	45	1	45	1
70		III/399 (Part) Total		162	169	905	469	436	343	364	....	....	347	203	155	12	6	....	3	....
71		IV/400		101	106	573	296	277	255	238	....	....	218	119	127	42	1	1	34	34
72		IV/401		80	83	459	238	221	167	147	....	....	171	108	104	24	5	....	19	8
		(Part) Total		181	189	1,032	534	498	422	385	...	....	389	227	231	66	6	1	53	42
73		V/402 (Part) Total		69	74	395	205	190	18	15	....	....	54	42	77	....	5	....	37	....
74		VI/403		33	147	719	412	307	2	....	....	....	308	124	247	13	2	....	....	....
75		VI/404		56	56	267	147	120	22	21	....	....	92	26	61	1	....	....	....	....
		(Part) Total		89	203	986	559	427	24	21	....	...	400	150	308	14	2	....	....	....
76		VII/405 (Part) Total		153	153	653	352	301	3	2	....	....	279	192	199	13	....	....	1	....
77		VIII/406		141	146	642	335	307	28	23	....	...	221	128	170	19	2	....	23	16
78		VIII/407		183	183	822	415	407	10	10	....	....	330	225	190	15	2	....	1	....
79		VIII/408		149	159	724	379	345	11	12	....	....	252	152	167	10	3	....	4	....
		(Part) Total		473	488	2,188	1,129	1,059	49	45	....	....	803	505	527	44	7	....	28	16
80		IX/409		124	139	629	324	305	56	46	....	....	176	119	31	4	....	....	....	....
81		IX/410		112	115	529	261	268	55	52	....	....	179	128	108	4	1	....	....	....
82		IX/411		23	83	373	203	170	....	....	....	...	145	92	90	7	1	....	....	....
83		IX/412		74	75	350	192	158	58	51	....	....	133	72	85	1	....	....	....	....
84		IX/413		130	138	591	309	282	67	70	....	....	199	146	136	9	....	....	....	....
85		IX/414		203	232	929	497	432	182	160	....	....	340	224	216	14	....	....	....	....
		(Part) Total		666	782	3,401	1,786	1,615	418	379	....	....	1,172	781	766	39	2	....	....	....
86		X/415 (Part) Total		50	75	406	203	203	....	....	....	....	128	90	94	2	1	....	....	....

URBAN BLOCKWISE PRIMARY CENSUS ABSTRACT—cont.

7. SRIPERUMBUDUR TALUK

Serial No.	Location Code No.	Name of Town/Ward/ Enumerator's Block No.	WORKERS III Livestock, Forestry, Fishing, Hunting, Plantations, Orchards & Allied activities		IV Mining and Quarrying		(V) Manufacturing, Processing, Servicing and Repairs (a) Household Industry		(b) Other than Household Industry		VI Construction		VII Trade and Commerce		VIII Transport, Storage & Communications		IX Other Services		X Non - workers	
			M	F	M	F	M	F	M	F	M	F	M	F	M	F	M	F	M	F
			(21)	(22)	(23)	(24)	(25)	(26)	(27)	(28)	(29)	(30)	(31)	(32)	(33)	(34)	(35)	(36)	(37)	(38)
		IX. AVADI (T. S.)—cont.																		
60		H. N. B / E. B. No. I/391 (Part) Total	....	....	....	....	9	....	36	....	2	....	10	....	9	....	10	1	164	296
61		II/392 (Part) Total	....	....	....	....	....	....	11	....	....	....	1	....	4	....	39	2	118	190
62		III/551 (Part) Total	....	....	....	....	....	....	12	....	....	....	4	....	1	....	2	....	50	113
63		IV/393 (Part) Total	1	....	....	....	....	....	19	....	....	....	....	....	3	....	11	3	105	158
64		V/552 (Part) Total	1	....	....	....	4	....	108	....	2	....	23	1	12	....	33	2	277	435
65		I/394	....	....	....	....	3	...	57	....	8	....	18	4	14	....	21	4	156	265
66		I/395	2	....	3	....	1	1	49	....	10	1	29	3	17	....	34	4	129	270
67		I/396	....	....	....	....	....	....	37	....	....	....	7	....	18	2	5	2	113	194
		(Part) Total	2	....	3	....	4	1	143	....	18	1	54	7	49	2	60	10	398	729
68		II/397	....	....	....	....	....	....	29	....	4	....	9	3	27	....	12	7	157	221
69		II/398	....	....	....	....	....	....	51	....	1	....	12	1	11	....	17	1	160	276
		(Part) Total	....	....	....	....	....	....	80	....	5	....	21	4	38	....	29	8	317	497
70		III/399 (Part) Total	....	....	....	....	....	....	73	....	1	....	7	....	22	1	43	11	314	424
71		IV/400	....	....	....	....	....	....	49	....	3	....	3	2	14	...	23	5	169	235
72		IV/401	....	....	....	....	1	1	38	....	5	....	2	4	8	....	26	11	134	197
		(Part) Total	....	....	....	....	1	1	87	....	8	....	5	6	22	....	49	16	303	432
73		V/402 (Part) Total	....	....	....	....	3	....	9	....	4	....	3	....	14	....	2	....	128	199
74		VI/403	....	....	....	....	1	....	72	2	1	1	139	6	7	1	25	3	165	294
75		VI/404	....	....	....	....	....	....	7	....	3	1	16	....	7	....	28	....	86	119
		(Part) Total	....	....	....	....	1	....	79	2	4	2	155	6	14	1	53	3	251	413
76		VII/405 (Part) Total	....	....	....	....	1	....	75	....	1	....	83	3	7	....	31	10	153	288
77		VIII/406	....	....	....	....	1	....	53	1	4	—	38	2	12	....	37	....	165	288
78		VIII/407	....	....	....	....	....	....	77	4	5	....	27	....	17	....	61	11	225	392
79		VIII/408	1	....	....	....	....	....	68	2	27	....	17	1	15	....	32	7	212	335
		(Part) Total	1	....	....	....	1	....	198	7	36	....	82	3	44	....	130	18	602	1,015
80		IX/409	....	....	....	....	....	....	67	....	....	....	13	....	3	....	48	4	193	301
81		IX/410	....	...	....	....	....	....	45	.	1	....	3	....	12	....	46	4	153	264
82		IX/411	....	....	....	....	2	....	34	....	10	....	5	1	11	....	27	6	113	163
83		IX/412	....	....	....	....	3	....	16	....	7	....	8	....	24	....	27	1	107	157
84		IX/413	....	....	....	....	....	....	61	1	10	....	11	2	13	....	41	6	173	273
85		IX/414	5	....	....	....	....	....	125	2	1	....	17	4	29	4	39	4	281	418
		(Part) Total	5	....	....	....	5	....	348	3	29	....	57	7	92	4	228	26	1,020	1.576
86		X/415 (Part) Total	....	....	....	....	1	....	32	....	4	....	23	2	18	....	15	....	109	201

URBAN BLOCKWISE PRIMARY CENSUS ABSTRACT—cont.

7. SRIPERUMBUDUR TALUK

Serial No.	Location Code No.	Name of Town / Ward/Enumerator's Block No.	Area of Town in Sq. Km.	Occupied Residential Houses	No. of Households	Total Population including Institutional & Houseless Population			Scheduled Castes		Scheduled Tribes		Literate and Educated Persons		WORKERS: Total Workers (i—ix)		WORKERS: I Cultivators		WORKERS: II Agricultural Labourers	
						P	M	F	M	F	M	F	M	F	M	F	M	F	M	F
(0)	(1)	(2)	(3)	(4)	(5)	(6)	(7)	(8)	(9)	(10)	(11)	(12)	(13)	(14)	(15)	(16)	(17)	(18)	(19)	(20)
		IX AVADI (T.S.)—cont.																		
87		XI/416		121	121	572	316	256	77	56	....	....	224	87	107	1	1	....	5	....
88		XI/417		60	110	377	189	188	20	17	....	...	119	73	83	1	....	....	....	....
89		XI/418		39	92	537	277	260	45	52	...	....	224	137	112	2	...	....	...	....
		(Part) Total		**220**	**323**	**1,483**	**782**	**704**	**142**	**125**	....	....	**567**	**297**	**302**	**4**	**1**	....	**5**	....
90		XII/419		37	56	464	241	223	....	...	....	....	187	136	118	1	....	....	....	...
91		XII/420		30	83	327	184	143	....	....	...	....	158	100	93	4	....	....	....	....
92		XII/421		50	124	713	373	340	13	9	....	....	292	228	184	16	....	....	....	....
93		XII/422		46	57	440	233	207	1	2	....	....	197	136	117	3	....	...	....	....
		(Part) Total		**163**	**319**	**1,944**	**1,031**	**913**	**14**	**11**	....	....	**834**	**600**	**512**	**24**	....	....	....	....
94		XIII/423		61	83	843	435	408	55	49	....	..	312	282	172	8	....	....	....	....
95		XIII/424		149	149	697	363	334	41	32	....	....	286	195	140	10	4	....	...	....
96		XIII/424 A		141	141	648	330	318	125	121	....	....	205	136	145	11	1	....	....	....
		Total		**210**	**232**	**2,188**	**1,128**	**1,060**	**221**	**202**	....	....	**803**	**533**	**457**	**29**	**5**	....	....	....
97		I/537 (Part) Total		**182**	**185**	**765**	**418**	**347**	**52**	**54**	....	....	**206**	**84**	**203**	**4**	....	....	...	....
98		I/538 ,,		**151**	**182**	**755**	**389**	**366**	....	....	....	....	**243**	**144**	**201**	**8**	**47**	....	**4**	....
99		II/539 (Part) Total		**204**	**212**	**964**	**500**	**464**	**5**	**2**	....	....	**285**	**126**	**247**	**6**	**2**	....	**83**	**1**
100		III/540 (Part) Total		**185**	**190**	**982**	**515**	**467**	**453**	**418**	....	....	**356**	**172**	**208**	**1**	**1**	....	**50**	....
101		IV/541 (Part) Total		**45**	**45**	**245**	**124**	**121**	....	....	....	....	**25**	**6**	**57**	**1**	....	....	**52**	**1**
102		XII/550 (Part) Total		**223**	**225**	**858**	**424**	**434**	**163**	**195**	....	....	**209**	**112**	**236**	**17**	**15**	...	**58**	**15**
103		III/551 (Part) Total		**233**	**233**	**1,028**	**540**	**488**	....	...	....	....	**207**	**88**	**287**	**2**	**93**	....	**54**	
104		IV/552 (Part) Total		**214**	**214**	**146**	**72**	**74**	....	....	....	....	**35**	**14**	**88**	**10**	**12**	....	**21**	**10**
105		II/553		242	242	1,086	556	530	....	....	....	....	326	204	259	6	12	...	19	1
106		II/554		64	64	179	110	69	....	....	....	....	63	24	72	2	....	....	....	....
		(Part) Total		**306**	**306**	**1,265**	**666**	**599**	....	—	...	...	**389**	**223**	**331**	**8**	**12**	...	**91**	**1**
107		I/555		125	167	780	391	389	....	....	8	4	290	187	192	6	54	1	21	1
108		I/556		168	168	778	426	352	...	....	....	—	258	137	182	19	16	3	....	...
		(Part) Total		**293**	**335**	**1,558**	**817**	**741**	...	—	**8**	**4**	**528**	**324**	**381**	**25**	**70**	**4**	**21**	**1**
109		II/557 (Part) Total		**78**	**78**	**399**	**202**	**197**	**171**	**171**	....	....	**108**	**84**	**105**	**33**	**1**	....	**8**	**2**
110		III/558 (Part) Total		**95**	**95**	**446**	**246**	**200**	**234**	**189**	...	....	**139**	**62**	**116**	**17**	**3**	....	**64**	**11**
111		IV/559 (Part Total		**140**	**140**	**601**	**306**	**295**	**45**	**40**	**3**	**4**	**235**	**165**	**154**	**5**	....	....	**2**	....
112		VII/560		156	156	796	411	385	58	54	....	....	330	192	178	3	....	...	....	....
113		VII/561		146	146	628	320	308	....	....	...	....	266	215	150	5	....	....	...	....
114		VII/562		123	123	529	264	265	16	16	....	....	215	128	124	19	....	...	....	...
		(Part) Total		**425**	**425**	**1,953**	**995**	**958**	**24**	**07**	—	....	**811**	**535**	**452**	**27**	...	...	...	....

URBAN BLOCKWISE PRIMARY CENSUS ABSTRACT—cont.

7. SRIPERUMBUDUR TALUK

Serial No.	Location Code No.	Name of Town/Ward/ Enumerator's Block No.	WORKERS III Livestock, Forestry, Fishing, Hunting, Plantations, Orchards & Allied activities		IV Mining and Quarrying		(V) Manufacturing, Processing, Servicing and Repairs (a) Household Industry		(b) Other than Household Industry		VI Construction		VII Trade and Commerce		VIII Transport, Storage & Communications		IX Other Services		X Non-workers	
			M	F	M	F	M	F	M	F	M	F	M	F	M	F	M	F	M	F
			(21)	(22)	(23)	(24)	(25)	(26)	(27)	(28)	(29)	(30)	(31)	(32)	(33)	(34)	(35)	(36)	(37)	(38)
		IX AVADI (T.S.)—cont.																		
87		XI/416	....	....	....	....	2	...	18	..	1	....	15	1	24	....	41	....	209	255
88		XI/417	....	....	....	....	....	....	19	....	....	....	9	....	18	....	37	1	106	187
89		XI/418	1	....	....	....	1	....	18	....	....	....	....	....	84	1	8	1	165	258
		(Part) Total	1	....	....	....		....	55	....	1	....	24	1	126	1	86	2	480	700
90		XII/419	....	....	....	....	....	....	60	....	1	....	26	....	13	....	18	1	123	222
91		XII/420	....	....	....	....	....	....	27	....	1	....	17	....	19	1	29	3	91	139
92		XII/421	....	....	....	....	1	....	84	3	2	....	20	1	29	....	48	12	189	324
93		XII/422	....	....	....	....	....	....	64	1	2	....	12	....	15	....	24	2	116	204
		(Part) Total	....	....	....	....	1	....	235	4	6	....	75	1	76	1	119	18	519	889
94		XIII/423	....	....	....	....	....	....	74	2	20	1	17	1	26	....	35	4	263	400
95		XIII/424	....	....	....	....	....	....	74	2	2	....	3	2	20	....	37	6	223	324
96		XIII/424 A	9	....	....	....	....	....	48	....	2	1	15	4	43	3	27	3	185	307
		Total	9	....	....	....	....	....	196	4	24	2	35	7	89		99	13	671	1031
97		I/537 (Part) Total	....	....	....	....	....	....	57	....	....	....	22	1	1	....	123	3	215	343
98		I/538 ,,	....	....	....	....	....	....	29	....	4	....	11	....	17	....	89	8	188	358
99		II/539 (Part) Total	....	....	....	....	....	....	24	1		....	38	....	31	1	66	3	253	458
100		III/540 (Part) Total	....	....	....	....	....	....	20	1	2	....	4	....	61	....	70	1	307	466
101		IV/541 (Part) Total	....	....	....	....	....	....	2	....	....	....	1	....	....	....	2	....	67	120
102		XII/550 (Part) Total	....	....	....	....	....		24	....	1	....	11	....	3	1	124	1	188	417
103		III/551 (Part) Total	1	....	....	....	....	....	80	....	18	1	3	....	9	....	29	1	253	486
104		IV/552 (Part) Total	....	....	....	....	....	....	3	....	....	....	....	....	2	....	....	....	34	64
105		II/553	....	....	....	....	....	....	94	....	....	....	18	....	2	....	42	5	297	524
106		II/554	....	....	....	....	1	....	23	....	5	....	34	1	....	....	9	1	38	67
		(Part) Total	....	....	....	....	1	....	117	....	5	....	52	1	2	....	51	6	335	591
107		I/555	....	....	....	....	9	....	53	4	7	....	14	....	12	....	29	....	192	383
108		I/556	....	....	....	....	1	....	75	6	12	....	25	1	14	1	39	8	244	333
		(Part) Total	....	....	....	....	10	....	128	10	19	....	39	1	26	1	68	8	436	716
109		II/557 (Part) Total	....	....	....	....	....	....	21	....	4	....	....	2	65	29	6	....	97	164
110		III/558 (Part) Total	1	....	....	....	1	....	34	....	14	3	....	2	3	....	6	1	120	183
111		IV/559 (Part Total	....	....	....	....	....	....	9	4	....	....	....	....	....	....	143	1	152	290
112		VII/560	1	....	....	....	....	....	9	....	2	....	4	....	3	....	159	3	233	382
113		VII/561	....	....	....	....	....	....	9	1	....	....	2	....	....	....	139	4	170	303
114		VII/562	....	....	....	....	....	....	2	16	2	1	1	....	....	....	119	2	140	246
		(Part) Total	1	....	....	....	....	....	20	17	4	1	7	....	3	....	417	9	543	931

URBAN BLOCKWISE PRIMAR CENSUS ABSTRACT—cont.

7. SRIPERUMBUDU TALUK

Serial No.	Location Code No.	Name of Town / Ward/Enumerator's Block No.	Area of Town in Sq. Km.	Occupied Residential Houses	No. of Households	Total Population including Institutional & Houseless Population			Scheduled Castes		Scheduled Tribes		Literate and Educated Persons		WORKERS: Total Workers (i-ix)		WORKERS: I Cultivators		WORKERS: II Agricultural Labourers	
						P	M	F	M	F	M	F	M	F	M	F	M	F	M	F
(0)	(1)	(2)	(3)	(4)	(5)	(6)	(7)	(8)	(9)	(10)	(11)	(12)	(13)	(14)	(15)	(16)	(17)	(18)	(19)	(20)
	IX	AVADI (T. S.) —cont.																		
115		H. N. B/E. B. No. VII/588 (Part) Total		5	5	30	30	....	....	....	....	....	30	....	18	....	....	....	....	....
116		XV/589		117	117	662	437	225	....	....	....	....	359	132	319	1	...	....	....	....
117		XV/590		4	4	58	47	11	....	....	....	....	47	9	44	....	....	....	....	....
118		XV/591		80	80	254	141	113	....	....	....	....	111	50	92	1	....	....	....	....
119		XV/592		4	9	173	119	54	20	13	—	....	67	17	93	14	....	....	....	....
120		XV/593		80	80	330	182	148	2	3	....	....	150	99	97	3	....	....	....	....
121		XV/594		56	56	310	153	157	....	....	....	....	121	106	88	2	....	....	....	....
122		XV/595		50	56	216	108	108	11	12	....	....	71	70	54	1	....	....	....	....
123		XV/596		242	242	960	567	393	34	23	....	....	476	229	344	9	....	....	....	....
124		XV/597		247	247	1,010	602	408	....	...	....	....	485	280	388	39	....	....	....	....
125		XV/598		284	284	1,035	621	414	....	....	..	....	502	292	389	13	1	....	....	....
126		XV/599		197	197	687	445	242	14	13	....	....	396	176	300	9	....	....	....	....
127		XV/600		186	186	769	415	354	....	....	....	....	358	296	211	6	....	....	....	....
128		XV/601		186	186	835	431	404	....	....	....	....	364	328	213	8	....	....	....	....
		Total		1,733	1,744	7,299	4,268	3,031	81	64	....	....	3,507	2,084	2,632	106	1	....	....	....
129		XVI/569		108	108	414	204	210	....	....	...	....	160	153	103	3	....	....	....	....
130		XVI/570		39	124	466	234	232	....	....	....	..	184	171	118	....	....	....	....	....
131		XVI/571		121	121	459	227	232	....	....	....	....	191	178	115	2	....	....	....	....
132		XVI/572		112	112	362	186	176	....	....	....	....	155	127	114	14	....	....	....	....
133		XVI/573		22	120	391	220	171	...	....	....	...	183	112	132	4	....	....	....	....
134		XVI/574		136	136	443	236	207	....	....	....	....	179	120	139	4	....	....	....	....
135		XVI/575		1	1	477	477	....	....	....	....	...	477	....	477	....	....	....	....	....
		Total		539	722	3,012	1,784	1,228	....	....	....	....	1,629	861	1,198	27	...	....	....	....
		Town Total	25.62	14,857	17,543	77,413	41,338	36,075	4,528	4,149	14	10	28,754	17,058	207,40	1,230	666	25	1,206	200
	X.	SORANJERI (P)																		
1		H. N.B/E.B. No. I/425 Total		67	69	425	214	211	....	....	....	....	128	84	86	2	23	....	37	1
2		II/553 ,,		16	17	105	59	46	....	....	....	....	28	10	22	....	8	....	12	...
3		III/554 ,,		45	45	226	121	105	86	84	....	....	45	8	54	5	....	....	43	5
4		IV/426 ,,		62	63	341	174	167	....	....	....	..	82	20	49	....	....	....	3	....
5		V/555 ,,		74	99	508	275	233	....	....	....	....	190	78	103	14	1	....	17	7
6		VI/556 ,,		40	44	207	113	94	....	....	....	....	56	23	50	9	1	....	1	....
		Town Total	1.22	304	337	1,812	956	856	86	84	....	....	519	223	364	30	33	....	113	13

URBAN BLOCKWISE PRIMARY CENSUS ABSTRACT—cont.

7. SRIPERUMBUDUR

TALUK

Serial No.	Location Code No.	Name of Town/Ward/ Enumerator's Block No.	WORKERS III Livestock, Forestry, Fishing, Hunting, Plantations, Orchards & Allied activities		IV Mining and Quarrying		(V) Manufacturing, Processing, Servicing and Repairs (a) Household Industry		(b) Other than Household Industry		VI Construction		VII Trade and Commerce		VIII Transport, Storage & Communications		IX Other Services		X Non-workers	
			M	F	M	F	M	F	M	F	M	F	M	F	M	F	M	F	M	F
			(21)	(22)	(23)	(24)	(25)	(26)	(27)	(28)	(29)	(30)	(31)	(32)	(33)	(34)	(35)	(36)	(37)	(38)
		IX AVADI (T. S.) —cont.																		
115		H. N. B/E. B. No. VII/588 (Part) Total	....	....	....	....	....	....	3	....	....	....	4	....	....	....	11	....	12	...
116		XV/589	....	....	....	....	....	....	1	....	....	....	....	....	1	....	317	1	118	224
117		XV/590	....	....	....	....	....	....	....	....	....	....	....	....	....	....	44	....	3	11
118		XV/591	....	....	....	....	....	....	23	....	....	....	....	....	....	....	69	1	49	112
119		XV/592	....	....	....	....	....	....	49	....	43	14	....	....	....	....	1	....	26	40
120		XV/593	....	....	....	....	....	....	6	....	2	....	....	....	2	....	87	3	85	145
121		XV/594	....	....	....	....	....	....	3	....	....	....	....	....	1	....	84	2	65	155
122		XV/595	....	....	....	....	....	....	39	....	1	....	....	....	1	....	13	1	54	107
123		XV/596	....	....	....	....	....	....	333	4	1	....	....	....	2	....	8	5	223	384
124		XV/597	....	....	....	....	....	....	334	18	1	....	2	1	4	1	47	19	214	369
125		XV/598	....	....	....	....	....	....	373	11	....	...	2	....	....	....	13	2	232	401
126		XV/599	....	....	....	....	....	....	288	1	1	....	....	1	....	....	11	7	145	233
127		XV/600	....	....	....	....	....	....	201	2	....	....	....	1	....	....	10	3	204	348
128		XV/601	....	....	....	....	....	....	195	4	....	....	2	1	....	1	16	2	218	396
		Total	....	....	....	....	....	....	1,845	40	49	14	6	4	11	2	720	46	1,636	2,925
129		XVI/569	....	....	....	....	....	....	....	....	....	....	....	....	....	....	103	3	101	207
130		XVI/570	....	....	....	....	....	....	....	....	....	....	....	....	....	....	118	....	116	232
131		XVI/571	....	....	....	....	....	....	1	....	....	....	....	....	....	....	114	2	112	230
132		XVI/572	....	....	....	....	....	....	1	....	...	....	....	....	1	....	112	14	72	162
133		XVI/573	....	....	....	....	1	....	....	....	....	....	2	1	....	....	129	3	88	167
134		XVI/574	...	....	....	....	I	....	....	....	....	....	1	....	3	....	134	4	97	203
135		XVI/575	....	....	....	....	....	..	....	....	....	....	....	....	....	....	477	....	....	....
		Total	....	....	....	....	2	....	2	....	..	....	3	1	4	....	1,187	26	586	1,201
		Town Total	46	4	11	....	93	8	8,254	164	524	40	2,101	132	1,698	88	6,141	569	20,598	34,845
		X. SORANJERI (P)																		
1		H. N.B/E.B. No. I/425 Total	....	....	....	....	....	....	19	....	....	....	1	....	2	....	4	1	128	209
2		II/553 ,,	....	....	....	....	....	....	2	....	....	....	....	....	....	....	....	....	37	46
3		III/554 ,,	....	....	....	....	....	....	9	....	....	....	1	....	....	....	1	....	67	100
4		IV/426 ,,	....	....	....	....	....	....	15	....	....	....	1	....	24	....	6	....	125	167
5		V/555 ,,	....	—	....	....	....	....	27	4	...	....	10	....	43	2	5	1	172	219
6		VI/556 ,,	1	....	....	....	....	....	7	....	...	....	....	....	38	9	2	....	63	85
		Town Total	1	....	....	....	....	....	79	4	....	....	13	....	107	11	18	2	592	826

URBAN BLOCKWISE PRIMARY CENSUS ABSTRACT—cont.

7. SRIPERUMBUDUR TALUK

Serial No.	Location Code No.	Name of Town/ Ward/Enumerator's Block No.		Area of Town in Sq. Km.	Occupied Residential Houses	No. of Households	Total Population including Institutional & Houseless Population			Scheduled Castes		Scheduled Tribes		Literate and Educated Persons		WORKERS: Total Workers (i—ix)		WORKERS I: Cultivators		WORKERS II: Agricultural Labourers	
							P	M	F	M	F	M	F	M	F	M	F	M	F	M	F
(0)	(1)	(2)		(3)	(4)	(5)	(6)	(7)	(8)	(9)	(10)	(11)	(12)	(13)	(14)	(15)	(16)	(17)	(18)	(19)	(20)
	XI. KANNAPALAYAM (P)																				
1	H.N.B/E.B. No.	I/427	Total		114	117	578	307	271	....	....	....	....	90	16	114	12	88	9	16	3
2		II/428	,,		21	21	88	46	42	4	2	....	....	17	2	25	28	8	10	14	17
3		III/557	,,		122	144	761	380	381	23	21	....	....	282	164	131	14	63	....	57	13
4		IV/429	,,		80	95	434	219	215	26	34	....	....	117	42	130	1	16	....	72	1
5		V/430	,,		73	74	457	237	220	33	45	....	....	87	32	130	56	1	....	55	32
6		V/431	,,		1	1	350	277	73	32	11	....	....	4	1	....	....	....	....	....	....
			Total		74	75	807	514	293	65	56	....	....	91	33	130	56	1	....	55	32
		TOWN TOTAL		6.35	411	452	2,668	1,466	1,202	118	113	....	....	597	257	580	111	176	19	214	66
	XII. VEERARAGAVAPURAM (P)																				
1	H.N.B/E.B. No.	I/432			....	Uninhabited	....	....	....	....	....	....	....	....	Uninhabited	....	....	....	....	....	....
2		II/558	Total		156	172	822	333	389	15	6	3	1	229	139	203	33	22	4	56	23
3		III/433	,,		60	61	323	173	150	149	120	....	....	81	44	75	45	1	1	26	41
4		IV/559	,,		60	69	333	160	173	17	23	....	....	68	49	92	31	13	....	30	23
		TOWN TOTAL		1.89	276	302	1,478	766	712	181	149	3	1	378	232	370	109	36	5	112	87
	XIII. NEMILICHERI (P)																			....	....
1		I/434	Total		38	38	223	111	112	....	....	....	....	81	68	60	....	18	....	10	....
2		II/560	,,		43	43	277	151	126	121	90	....	....	102	48	78	2	9	....	23	....
3		III/561	,,		57	57	314	168	151	77	76	....	....	99	35	101	2	7	....	34	1
4		IV/435	,,		39	39	537	228	259	180	180	....	....	155	74	121	4	....	....	....	....
		TOWN TOTAL		1.72	177	177	1,351	703	648	378	346	....	....	437	225	360	8	34	....	67	1
	XIV. NADUKKUTHAGAI (P)																				
1		I/436	Total		50	51	239	123	116	....	....	....	....	66	75	68	36	27	....	14	33
2		II/552	,,		85	86	442	220	222	211	210	....	....	126	67	112	60	4	....	60	59
3		III/437	,,		42	59	323	163	160	....	....	....	....	75	26	92	62	....	....	71	62
4		IV/563	,,		120	120	601	304	297	....	....	....	....	207	123	144	13	2	....	71	12
5		V/564	,,		119	148	105	51	54	....	....	....	....	17	24	25	9	....	....	12	8
		TOWN TOTAL		1.67	416	464	1,710	861	849	211	210	....	....	491	265	441	180	33	....	228	174
	KV. THIRUNINRAVUR (P)																				
1		II/438			60	82	442	226	216	....	....	....	....	174	112	109	8	13	....	2	....
2		II/439			50	72	345	178	167	....	....	....	....	72	37	76	3	....	....	31	....
			Total		110	154	781	404	383	....	....	....	....	246	149	185	11	13	....	33	....

URBAN BLOCKWISE PRIMARY CENSUS ABSTRACT—cont.

7. SRIPERUMBUDUR TALUK

Serial No.	Location Code No.	Name of Town/Ward/ Enumerators' Block No.	WORKERS III Livestock, Forestry, Fishing, Hunting, Plantations, Orchards, & Allied activities		IV Mining and Quarrying		(V) Manufacturing, Processing, Servicing and Repairs (a) Household Industry		(b) Other than Household Industry		VI Construction		VII Trade and Commerce		VIII Transport, Storage & Communications		IX Other Services		X Non-workers	
			M	F	M	F	M	F	M	F	M	F	M	F	M	F	M	F	M	F
			(21)	(22)	(23)	(24)	(25)	(26)	(27)	(28)	(29)	(30)	(31)	(32)	(33)	(34)	(35)	(36)	(37)	(38)
		XI. KANNAPALAYAM (P)—cont.																		
1		H. N. B/E. B. No. I/427 Total	....	....	....	....	....	....	6	....	....	....	....	....	3	....	1	....	193	259
2		II/428 ,,	....	....	....	....	....	....	2	1	....	....	....	....	....	....	1	....	21	14
3		III/557 ,,	....	....	....	....	....	....	31	....	....	..	6	....	....	....	24	1	199	367
4		IV/429 ,,	..	....	....	....	....	....	30	....	....	..	3	....	....	....	9	....	89	214
5		V/430 ,,	....	....	....	....	....	....	61	22	....	....	3	2	3	....	7	....	107	164
6		V/431 ,,	....	....	....	....	....	....	....	....	....	..	....	....	....	....	....	....	277	73
		Total	....	....	....	....	....	....	61	22	....	....	3	2	3	....	7	....	384	237
		Town Total	....	....	....	....	....	....	130	23	....	....	12	2	6	....	42	1	886	1,091
		XII. VEERARAGAVAPURAM (P)—cont.																		
1		H. N. B/E. B. No. I/432	....	....	....	Uninhabited		....	....	....	....	....	....	....	Uninhabited		....	....	....	....
2		II/558 Total	2	....	....	....	1	....	88	....	....	....	23	3	....	....	11	3	230	356
3		III/433 ,,	....	..	....	....	1	....	42	....	....	....	1	....	1	....	3	3	98	105
4		IV/559 ,,	....	..	....	....	....	....	28	....	1	..	9	4	1	....	10	4	68	142
		TOWN TOTAL	2	....	....	....	2	....	158	....	1	....	33	7	2	....	24	10	396	603
		XIII. NEMILICHERI (P)—cont.																		
1		I/434 Total	....	....	....	....	....	....	18	....	....	....	1	....	6	....	7	....	51	112
2		II/560 ,,	....	....	....	....	....	....	29	1	....	....	....	....	11	....	6	1	73	124
3		III/561 ,,	....	....	....	....	....	....	28	....	....	....	7	....	20	1	5	....	62	149
4		IV/435 ,,	....	....	....	....	....	....	55	1	....	....	1	....	60	3	5	....	157	255
		Town Total	....	....	....	....	....	....	130	2	....	....	9	....	97	4	23	1	343	640
		XIV. NADUKKUTHAGAI (P)—cont.																		
1		I/436 Total	2	....	....	....	....	....	11	....	....	....	11	3	1	....	2	....	55	80
2		II/562 ,,	1	..	....	....	....	....	18	1	....	....	1	....	20	....	8	....	108	162
3		III/437 ,,	....	....	....	....	....	....	4	....	....	....	....	....	8	....	9	....	71	98
4		IV/563 ,,	....	....	....	....	....	....	41	....	1	....	1	....	17	....	11	1	160	284
5		V/564 ,,	....	....	....	....	....	....	....	....	....	....	....	....	12	....	1	1	26	45
		Town Total	3	....	....	....	....	....	74	1	1	....	13	3	58	....	31	2	420	669
		XV. THIRUNINRAVUR (P)—cont.																		
1		II/438	1	....	....	....	....	....	36	....	6	....	15	1	13	....	23	7	117	208
2		II/439	....	....	....	....	3	....	7	....	1	....	8	....	3	....	23	3	102	164
		Total	1	....	....	....	3	....	43		7	....	23	1	16	....	46	10	219	372

URBAN BLOCKWISE PRIMARY CENSUS ABSTRACT—cont.

7. SRIPERUMBUDUR TALUK

Serial No.	Location Code No.	Name of Town / Ward / Enumerator's Block No.	Area of Town in Sq. Km.	Occupied Residential Houses	No. of Households	Total Population including Institutional & Houseless Population			Scheduled Castes		Scheduled Tribes		Literate and Educated Persons		WORKERS: Total Workers (i-ix)		WORKERS: I Cultivators		WORKERS: II Agricultural Labourers	
						P	M	F	M	F	M	F	M	F	M	F	M	F	M	F
(0)	(1)	(2)	(3)	(4)	(5)	(6)	(7)	(8)	(9)	(10)	(11)	(12)	(13)	(14)	(15)	(16)	(17)	(18)	(19)	(20)
	XV	THIRUNINRAVUR (P)—cont.																		
3		H. N. B/E. B. No. III/440 Total		76	111	496	249	247	...	...	...	...	189	127	121	7	13	...	11	...
4		IV/441 Total		134	136	652	318	334	...	...	...	...	265	221	129	28	14	...	12	1
5		V/442 Total		63	81	461	234	227	...	...	...	...	152	84	121	2	4	...	76	...
6		VI/443		98	114	642	349	293	...	...	...	...	288	202	150	5	2	...	...	...
7		VI/444		71	93	505	256	249	48	53	1	5	211	109	104	11	5	...	4	1
8		VI/445		47	47	241	120	121	22	29	...	...	73	5	62	1	...	...	...	...
		Total		216	254	1,388	725	663	70	82	1	5	572	406	316	17	7	...	4	1
9		VII/446 ,,		119	201	999	492	477	...	...	...	...	483	362	222	48	4	...	...	...
0		VIII/447 ,,		38	41	215	111	104	...	...	...	...	66	36	56	...	6	...	13	...
		I/448 ,,		146	154	761	371	390	4	7	...	...	221	114	181	34	46	1	12	4
2		IX/449 ,,		115	115	611	313	298	...	...	...	...	154	75	115	43	11	...	16	42
1		X/450 ,,		134	134	601	296	305	...	...	...	...	145	58	121	49	8	7	18	42
		Town Total	14.57	1,151	1,381	6,941	3,513	3,428	74	89	1	5	2,411	1,632	1,567	724	126	8	195	90
	XVI	MELMANAMBEDU (P)																		
		H.N. B/E.B. No. I/451 Total		115	115	605	291	314	25	22	62	74	154	112	148	74	20	2	72	66
		II/452 ,,		111	130	591	301	290	301	298	...	...	149	49	144	111	6	...	101	109
		III/453 ,,		131	138	645	304	341	96	121	...	...	130	30	185	58	31	...	105	47
		III/565 ,,		18	20	109	53	56	...	...	...	...	32	8	27	5	3	...	13	5
		Total		149	158	754	357	397	9	121	...	...	212	88	212	31	31	...	118	52
		Town Total	3.56	371	403	1,950	949	1,001	422	433	62	74	515	249	504	68	68	2	291	227
	XVII	THIRUMAZHISAI (P)																		
		H.N.B/E.B. No. I/454 Total		62	135	620	323	297	...	...	...	...	237	127	186	3	29	...	8	...
		II/455 Total		105	190	814	404	410	...	...	...	...	232	126	217	13	17	...	16	2
		X/459 (Part) Total		152	152	720	344	376	260	283	...	...	135	45	200	5	1	...	187	4
		VIII/460 Total		64	133	644	346	298	...	...	...	...	238	120	164	9	14	...	3	...
		X/461 (Part) Total		47	79	355	184	171	...	...	...	...	127	82	93	1	5	...	4	...
		IX/462 Total		65	121	649	322	327	...	...	...	...	236	179	165	35	53	1	3	1
		III/456 Total		120	168	784	375	409	...	...	...	...	175	57	215	25	12	2	49	17
		IV/457 Total		142	192	865	427	438	46	48	...	...	262	136	258	33	15	6	29	4
		VI/463 Total		180	198	985	486	496	458	468	...	...	152	51	265	211	7	1	237	207
		XII/464 Total		87	147	698	357	341	...	...	...	...	188	108	184	14	5	...	2	1
		VII/465 Total		87	204	872	468	404	...	...	...	...	284	112	263	44	...	...	33	1
		XI/466 Total		71	71	331	161	170	...	...	...	...	54	10	92	4	...	...	58	4
									92	103	...	...	79	19	112	86	3	1	60	74

URBAN BLOCKWISE PRIMARY CENSUS ABSTRACT—cont.

7. SRIPERUMBUDUR

TALUK

Serial No.	Location Code No.	Name of Town/Ward/ Enumerators' Block No.	WORKERS III Livestock, Forestry, Fishing, Hunting, Plantations, Orchards, & Allied activities M (21)	F (22)	IV Mining and Quarrying M (23)	F (24)	(V) Manufacturing, Processing, Servicing and Repairs (a) Household Industry M (25)	F (26)	(b) Other than Household Industry M (27)	F (28)	VI Construction M (29)	F (30)	VII Trade and Commerce M (31)	F (32)	VIII Transport, Storage & Communications M (33)	F (34)	IX Other Services M (35)	F (36)	X Non-workers M (37)	F (38)
		XV THIRUNINRAVUR (P)—cont.																		
3		H. N. B/E. B. No. III/440 Total	....	....	....	....	27	....	30	2	1	....	13	1	13	....	13	4	128	240
4		IV/441 Total	....	....	....	....	....	....	27	2	....	....	10	....	22	....	44	10	189	321
5		V/442 Total	....	....	....	....	....	....	17	1	1	....	8	....	6	....	9	1	113	225
6		VI/443	....	....	....	....	6	....	47	....	3	....	54	1	17	....	21	4	199	288
7		VI/444	....	....	....	....	3	....	30	2	3	...	17	4	27	....	15	4	152	238
8		VI/445	....	....	....	....	3	....	22	....	....	....	13	....	14	....	10	1	58	120
		Total	....	....	....	....	12	....	99	2	6	....	84	5	58	....	46	9	409	646
9		VII/446 ,,	2	....	....	....	....	....	97	4	4	....	23	....	34	1	58	43	270	429
10		VIII/447 ,,	....	....	....	....	....	....	29	....	....	....	....	....	5	....	3	....	55	104
11		I/448 ,,	1	....	....	....	8	1	26	....	5	....	10	5	20	7	53	16	190	356
12		IX/449 ,,	....	....	....	....	....	....	66	....	1	....	1	....	10	....	10	1	198	255
13		X/450 ,,	....	....	....	....	....	....	41	....	....	....	2	....	41	....	11	....	175	256
		Town Total	4	....	....	....	50	1	475	11	25	....	174	12	225	8	293	94	1,946	3,204
		XVI MELMANAMBEDU (P)																		
1		H.N. B/E.B. No. I/451 Total	....	....	....	....	7	....	12	....	3	....	7	....	1	....	18	6	143	240
2		II/452 ,,	....	....	....	....	....	....	20	....	1	....	1	....	6	....	9	2	157	179
3		III/453 ,,	5	4	....	....	....	....	16	5	2	....	15	1	4	....	7	1	119	283
4		III/565 ,,	1	....	....	....	....	....	6	....	....	....	1	....	....	....	3	....	26	51
		Total	6	4	....	....	....	....	22	5	2	....	16	1	4	....	10	1	145	334
		Town Total	6	4	....	....	7	....	54	5	6	....	24	1	11	....	37	9	445	753
		XVII THIRUMAZHISAI (P)																		
1		H.N.B/E.B. No. I/454 Total	....	....	....	....	75	....	23	....	3	....	24	....	5	....	19	3	137	294
2		II/455 Total	....	....	....	....	81	....	56	3	....	....	22	1	13	....	12	7	187	397
3		X/459 (Part) Total	....	....	....	....	....	....	4	1	1	....	....	....	....	....	7	....	144	371
4		VIII/460 Total	....	....	....	....	31	1	91	6	....	....	9	....	6	....	10	2	182	289
5		X/461 (Part) Total	1	....	....	....	7	....	47	....	....	....	18	....	1	....	10	1	91	170
6		IX/462 Total	....	....	....	....	69	31	9	....	1	....	11	1	5	....	14	1	15	292
7		III/456 Total	1	....	....	....	44	1	55	....	6	....	14	....	21	4	13	1	160	384
8		IV/457 Total	....	—	....	....	7	1	98	6	4	....	53	5	23	1	25	10	169	405
9		VI/463 Total	....	....	....	....	....	....	7	....	....	....	2	....	....	....	12	3	224	285
10		XII/464 Total	1	....	....	....	2	....	102	6	2	....	34	1	4	1	32	5	173	327
11		VII/465 Total	....	....	....	....	32	8	162	34	3	....	4	....	5	....	24	1	205	360
12		XI/466 Total	....	....	....	....	27	....	3	...	2	....	....	....	....	....	2	....	69	166
											....	....	4	8	2	....	10	3	82	99

URBAN BLOCKWISE PRIMARY CENSUS ABSTRACT—cont.

7. SRIPERUMBUDUR

TALUK

Serial No.	Location Code No.	Name of Village	Area of Village in Hectares	Occupied Residential Houses	No. of Households	Total Population including Institutional & Houseless Population P	M	F	Scheduled Castes M	Scheduled Castes F	Scheduled Tribes M	Scheduled Tribes F	Literate and Educated Persons M	Literate and Educated Persons F	WORKERS Total Workers (i—ix) M	Total Workers (i—ix) F	I Cultivators M	I Cultivators F	II Agricultural Labourers M	II Agricultural Labourers F
(0)	(1)	(2)	(3)	(4)	(5)	(6)	(7)	(8)	(9)	(10)	(11)	(12)	(13)	(14)	(15)	(16)	(17)	(18)	(19)	(20)
		XVII THIRUMAZHISAI (P)—cont.																		
14		H. N. B./E. B. No. V/458 Total		199	199	847	418	429	....	....	....		223	82	281	1	14	....	133	1
		TOWN TOTAL	4.53	1,466	2,074	9,563	4,812	4,751	866	902	....	....	2,622	1,254	2,696	484	175	11	822	316
		XVIII NAZARETHPETTAI (P)																		
1		H. N. B / Eo. B. N. I/468 Total		22	22	121	69	52	10	4	....	....	32	12	40	21	1	....	1	....
2		II/469		103	130	723	350	373	....	....	....	....	245	189	167	4	21	....	8	....
3		II/470		72	96	454	237	217	....	....	....	....	169	100	109	18	....	....	1	1
		Total		175	226	1,177	587	590	....	....	....	....	414	289	276	22	21	....	9	1
4		III/471		81	136	667	328	339	....	....	....	....	211	146	162	21	12	1	10	1
5		III/472		64	122	636	332	304	....	....	....	....	212	139	154	29	15	4	9	1
		Total		145	258	1,303	660	643	....	....	....	....	423	285	316	50	27	5	19	2
6		IV/473 Total		104	104	504	252	252	....	....	....	....	57	26	132	1	3	....	....	....
		TOWN TOTAL	1.15	446	610	3,105	1,568	1,537	10	4	....	....	926	612	764	94	52	5	29	3
		XIX VARADHARAJAPURAM (P)																		
1		H. N. B./E. B. No. I/474 Total		86	108	575	295	280	....	....	....	....	92	46	160	66	56	6	74	57
2		II/566 Total		132	186	950	466	484	383	400	....	....	152	69	278	230	15	....	223	225
		TOWN TOTAL	1.97	218	294	1,525	761	764	383	400	....	....	244	115	438	296	71	6	297	282
		XX POOVIRUNDHAVALLI (P)																		
1		H. N.B./E. B. No. I/494 (Part) Total		92	104	483	257	226	169	149	....	....	148	88	120	26	3	....	....	....
2		II/417 Total		222	222	1,174	607	572	....	18	....	....	410	323	263	27	....	....	21	2
		I/475		119	140	678	345	333	336	323	....	....	182	50	171	31	1	....	115	31
		I/476		182	195	952	475	477	451	460	....	....	213	90	247	14	9	1	180	12
		(Part) Total		421	455	2,056	1,123	933	12	10	7	6	239	69	228	21	....	2	4	5
		I/478 (Part) Total		120	120	426	303	123	799	793	7	6	634	209	646	66	10	3	299	48
		IV/479		120	160	829	450	379	7	3	....	....	317	210	242	39	7	....	2	....
		IV/480		148	148	593	293	300	....	....	....	....	202	152	157	7	....	....	11	....
		(Part) Total		268	308	1,422	743	679	7	3	....	....	519	362	399	46	7	....	13	....
		V/481 (Part) Total		148	151	673	346	327	....	....	....	....	251	149	182	42	5	1	8	3
		V/482		69	84	347	172	175	9	9	....	....	50	23	111	100	2	1	74	84
		Total		217	235	1,020	518	502	9	9	....	....	301	172	293	142	7	2	82	87
		VI/483		66	171	832	426	406	....	....	....	....	290	198	198	20	12	....	9	....
		VI/405		25	71	367	212	155	....	....	....	....	157	92	96	8	....	....	4	....
		Total		92	242	1,199	638	561	....	....	....	....	447	290	294	28	12	....	13	....

35

URBAN BLOCKWISE PRIMARY CENSUS ABSTRACT—cont.

7. SRIPERUMBUDUR TALUK

Serial No.	Location Code No.	Name of Town/Ward/ Enumerators' Block No.	WORKERS III Livestock, Forestry, Fishing, Hunting, Plantations, Orchards, & Allied activities M	F	IV Mining and Quarrying M	F	(V) Manufacturing, Processing, Servicing and Repairs (a) Household Industry M	F	(b) Other than Household Industry M	F	VI Construction M	F	VII Trade and Commerce M	F	VIII Transport, Storage & Communications M	F	IX Other Services M	F	X Non-workers M	F
			(21)	(22)	(23)	(24)	(25)	(26)	(27)	(28)	(29)	(30)	(31)	(32)	(33)	(34)	(35)	(36)	(37)	(38)
		XVII THIRUMAZHISAI (P)—cont.																		
14		H. N. B./E. B. No. V/458 Total	....	....	....	....	8	....	104	....	....	....	10	....	7	....	6	....	136	428
		TOWN TOTAL	3	....	....	....	410	42	767	56	26	....	205	16	92	6	196	37	2,116	4,267
		XVIII NAZARETHPETTAI (P) —cont.																		
1		H. N. B / Eo. B. N. I/468 Total	....	....	....	....	....	....	....	....	..	....	1	....	37	21	....	....	29	31
2		II/469	5	....	....	....	3	...	36	....		....	22	....	54	2	18	2	183	369
3		II/470	....	....	....	....	1	....	43	6	3	....	18	2	18	2	25	7	128	199
		Total	5	....	....	....	4	....	79	6	3	....	40	2	72	4	43	9	311	568
4		III/471	1	....	....	....	1	...	77	15	5	1	35	1	14	....	7	2	166	318
5		III/472	....	....	....	....	7	....	87	19	8	....	13	3	10	....	5	2	178	275
		Total	1	....	....	....	8	....	164	34	13	1	48	4	24	....	12	4	344	593
6		IV/473 Total	....	....	1	....	....	....	80	1	3	....	34	....	11	....	....	...	120	251
		TOWN TOTAL	6	....	1	....	12	....	323	41	19	1	123	6	144	25	55	13	804	1,443
		XIX VARADHARAJAPURAM (P) — cont.																		
1		H. N. B./E. B. No. I/474 Total	....	....	....	....	....	....	10	1	....	....	10	....	2	....	8	2	135	214
2		II/566 Total	....	....	....	....	....	....	6	....	....	....	25	1	4	....	5	4	188	254
		TOWN TOTAL	....	....	....	....	....	....	16	1	...	—	35	1	6	....	13	6	323	468
		XX POOVIRUNDHAVALLI (P) —cont.																		
1		H. N.B./E. B. No. I/494 (Part) Total	2	....	....	....	4	....	15	1	....	1	14	3	29	3	53	18	137	200
2		II/417 Total	....	....	....	....	2	....	44	2	8	....	71	9	52	....	65	14	339	445
3		I/475	....	....	....	....	....	....	14	....	2	....	1	....	10	....	28	....	174	302
4		I/476	1	....	....	....	1	....	8	....	....	....	11	....	11	1	26	....	228	463
		(Part) Total	....	....	....	....	2	....	23	6	1	....	175	2	5	....	18	6	75	102
5		I/478 (Part) Total	1	....	....	....	3	....	45	6	3	....	187	2	26	1	72	6	477	867
6		IV/479	6	....	....	....	7	....	54	....	7	2	106	11	19	2	34	24	208	340
7		IV/480	....	....	....	....	1	....	46	....	19	....	28	2	34	1	18	4	136	293
		(Part) Total	6	...	....	....	8	....	100	..	26	2	134	13	53	3	52	28	344	633
8		V/481 (Part) Total	6	2	....	....	....	....	35	5	6	....	58	10	30	10	34	11	164	285
9		V/482	2	1	....	....	....	....	7	1	1	....	1	2	...	....	24	11	61	75
		Total	8	3	....	....	....	....	42	6	7	....	59	12	30	10	58	22	325	360
10		VI/483	1	....	....	....	3	5	45	1	3	....	40	....	30	....	55	14	228	386
11		VI/405	....	....	....	....	1	....	15	1	....	....	36	2	19	....	21	5	116	147
		Total	1	....	....	....	4	5	60	2	3	....	76	2	49	....	76	19	344	533

URBAN BLOCKWISE PRIMARY CENSUS ABSTRACT—cont.

7. SRIPERAMBUDUR TALUK

Serial No.	Location Code No.	Name of Town Ward / Enumerator's Block No.	Area of Town in Sq. Km.	Occupied Residential Houses	No. of House-holds	Total Population including Institutional & Houseless Population P	M	F	Scheduled Castes M	F	Scheduled Tribes M	F	Literate and Educated Persons M	F	WORKERS Total Workers (i-ix) M	F	I Cultivators M	F	II Agricultural Labourers M	F
(0)	(1)	(2)	(3)	(4)	(5)	(6)	(7)	(8)	(9)	(10)	(11)	(12)	(13)	(14)	(15)	(16)	(17)	(18)	(19)	(20)
	XX	POOVIRUNDHAVALLI (P)—cont.																		
12		H. N. B/E. B No. VII/485		78	78	428	233	195	....	....	....	....	157	97	89	7	....	....	2	....
13		VII/486		70	132	677	323	354	107	122	....	....	246	236	124	47	1	....	1	....
		Total		148	210	1,105	1,105	549	107	122	....	....	403	333	213	54	1	....	3	....
14		VIII/487 Total		31	56	441	285	156	128	106	....	....	239	115	62	15	....	....	....	....
15		IX/488		188	188	1,036	528	508	396	368	....	....	285	179	235	69	5	....	66	49
16		IX/489		86	91	725	366	359	....	....	....	....	250	171	161	30	5	....	2	....
17		IX/490		73	121	596	285	311	18	14	....	....	196	164	132	20	5	....	....	1
		Total		347	400	2,357	1,179	1,178	414	382	....	....	731	514	528	119	15	....	68	50
18		X/491		131	185	972	493	479	175	169	....	....	223	103	240	6	19	....	....	....
19		X/492		151	225	1.170	604	566	....	....	....	....	390	216	309	22	22	....	6	....
		Total		282	410	2,142	1,097	1,045	175	169	....	....	613	319	549	28	41	....	6	....
20		XI/493		52	64	351	173	178	2	3	....	....	111	74	89	4	1	....	12	....
21		XI/495		162	162	887	487	400	49	44	....	....	327	154	249	22	12	....	9	....
		Total		214	226	1,238	660	578	51	47	....	....	438	228	338	26	13	....	21	....
22		XII/496 Total		31	31	652	475	177	47	18	....	....	429	144	59	23	....	....	....	....
23		XIII/497 Total		199	199	981	509	472	3	7	....	....	347	112	222	6	4	....	....	....
24		III/498		129	129	638	315	323	111	123	....	....	133	42	158	12	2	....	14	....
25		III/499		27	59	404	210	194	44	41	....	....	127	55	101	48	4	....	1	....
26		III/500		123	130	648	354	294	6	6	....	....	214	109	156	20	2	....	2	....
27		XIV/501 Total		279	318	1,690	879	811	161	170	....	....	474	206	395	80	8	....	17	....
				103	143	761	405	356	146	134	....	....	276	152	176	41	1	....	1	....
		Town Total	6.61	2,946	3,559	18,721	9,926	8,961	2,216	2,127	7	6	6,409	3,567	4,577	727	122	5	544	187
	XXI	KATTUPAKKAM (P)																		
1		H N B/E B No. I/502 Total		81	100	498	249	249	....	....	....	....	174	127	126	53	34	7	59	37
2		II/503 ,,		141	145	758	378	380	....	....	....	....	194	110	202	64	41	2	16	4
3		III/504 ,,		54	74	535	273	262	244	231	....	....	87	56	156	76	....	....	116	39
4		IV/505 ,,		9	13	58	28	30	....	....	....	....	20	12	10	....	....	....	2	....
5		V/506 ,,		98	100	441	221	220	214	214	....	....	72	31	141	98	....	....	42	31
		Town Total		383	432	2,290	1,149	1,141	458	445	....	....	547	336	635	291	75	9	235	111
1	XXII	SENNIRKUPPAM (P)																		
2		H. N. B/E. B. No. I/507		79	136	638	316	322	....	....	....	....	229	140	155	15	20	....	9	8
		I/508		80	164	730	366	364	....	....	....	....	239	132	172	4	8	....	3	....
3		Total		159	300	1,358	682	682	....	....	....	....	468	272	327	19	28	....	12	8
		II/509 Total		100	140	774	378	387	....	....	....	....	264	183	182	12	36	1	15	....

URBAN BLOCKWISE PRIMARY CENSUS ABSTRACT—cont.

7. SRIPERUMBUDUR TALUK

Serial No.	Location Code No.	Name of Town/Ward/ Enumerator's Block No.	WORKERS III Livestock, Forestry, Fishing, Hunting, Plantations, Orchards & Allied activities M	F	IV Mining and Quarrying M	F	(V) Manufacturing, Processing, Servicing and Repairs (a) Household Industry M	F	(b) Other than Household Industry M	F
			(21)	(22)	(23)	(24)	(25)	(26)	(27)	(28)
		XX POOVIRUNDHAVALLI (P)—cont.								
12		H. N. B/E. B No. VII/485	2	....	....	....	2	2	21	....
13		VII/486	....	....	....	....	....	....	41	3
		Total	2	....	....	....	2	2	62	3
14		VIII/487 Total	....	....	....	..	....	....	20	....
15		IX/488	1	....	....	....	....	....	70	....
16		IX/489	4	....	....	....	....	....	51	7
17		IX/490	1	....	....	....	1	6	42	2
		Total	5	....	....	....	1	6	163	9
18		X/491	24	2	....	....	7	....	55	....
19		X/492	35	3	....	....	8	2	120	4
		Total	59	5	....	....	15	2	175	4
20		XI/493	....	....	....	....	15	....	25	....
21		XI/495	5	....	....	....	16	....	45	1
		Total	5	....	....	....	31	....	70	1
22		XII/496 Total	....	....	....	....	....	....	....	1
23		XIII/497 Total	....	....	....	....	2	....	83	....
24		III/498	4	....	....	....	....	....	30	....
25		III/499	....	1	....	....	..	....	49	29
26		III/500	2	....	....	....	1	....	58	....
27		XIV/501 Total	6	1	....	....	1	....	137	29
			2	....	....	....	2	1	46	....
		Town Total	98	9	....	....	75	16	1,062	64
1		XXI KATTUPAKKAM (P)								
2		H. N. B/E. B. No. I/502 Total	13	5	....	....	....	....	3	....
3		II/503 ,,	15	6	....	....	....	....	67	42
4		III/504 ,,	2	3	....	....	....	....	26	25
5		IV/505 ,,	....	....	....	....	4	....	2	....
		V/506 ,,	24	20	....	....	....	....	67	45
		Town Total	54	34	....	....	4	....	165	112
1		XXII SENNIRKUPPAM (P)								
2		H.N. B/E. B. No. I/507	....	....	....	....	1	....	81	....
		I/508	1	....	....	....	....	....	76	....
3		Total	1	....	....	....	1	....	157	....
		II/509 Total	....	....	....	....	1	....	66	....

Serial No.	Location Code No.	Name of Town/Ward/ Enumerator's Block No.	WORKERS VI Construction M	F	VII Trade and Commerce M	F	VIII Transport, Storage & Communications M	F	IX Other Services M	F	X Non-workers M	F
			(29)	(30)	(31)	(32)	(33)	(34)	(35)	(36)	(37)	(38)
		XX POOVIRUNDHAVALLI (P)—cont.										
12		H. N. B/E. B No. VII/485	4	....	28	1	16	....	14	4	144	188
13		VII/486	7	1	11	....	27	1	36	42	199	307
		Total	11	1	39	1	43	1	50	46	343	495
14		VIII/487 Total	....	....	12	2	9	....	21	13	223	141
15		IX/488	7	....	8	1	28	....	50	19	293	439
16		IX/489	2	....	48	7	18	1	31	15	205	329
17		IX/490	1	....	60	3	7	....	15	8	153	291
		Total	10	....	116	11	53	1	96	42	651	1,059
18		X/491	5	....	74	2	44	1	12	1	253	473
19		X/492	3	....	89	11	17	....	9	2	295	544
		Total	8	....	163	13	61	1	21	3	548	1,017
20		XI/493	....	....	30	....	1	....	5	4	84	174
21		XI/495	3	....	92	7	23	....	44	14	238	378
		Total	3	....	122	7	24	....	49	18	327	552
22		XII/496 Total	....	....	2	....	....	....	57	22	416	154
23		XIII/497 Total	4	....	38	2	38	....	53	4	287	466
24		III/498	7	3	34	4	43	1	24	4	157	311
25		III/499	2	....	12	1	14	8	19	9	109	146
26		III/500	4	1	31	2	23	2	33	15	198	274
27		XIV/501 Total	13	4	77	7	00	11	76	28	464	731
			2	1	34	3	57	19	31	17	229	315
		Town Total	98	9	1,144	87	604	50	830	300	5,349	8,068
1		XXI KATTUPAKKAM (P)										
2		H. N. B/E. B. No. I/502 Total	....	....	11	3	1	....	5	1	123	196
3		II/503 ,,	3	....	41	4	2	....	17	6	176	316
4		III/504 ,,	1	....	4	6	3	....	4	3	117	186
5		IV/505 ,,	....	....	....	....	...	....	2	....	18	30
		V/506 ,,	1	....	4	....	4	....	2	2	80	122
		Town Total	5	—	60	13	7	—	30	12	514	850
1		XXII SENNIRKUPPAM (P)										
2		H.N. B/E. B. No. I/507	11	....	9	1	1	....	23	6	161	307
		I/508	15	....	20	....	13	....	36	4	194	360
3		Total	26	....	29	1	14	....	59	10	355	667
		II/509 Total	5	....	19	2	23	....	17	9	205	375

URBAN BLOCKWISE PRIMARY CENSUS ABSTRACT—cont.

7. SRIPERUMBUDUR. TALUK

Serial No.	Location Code No.	Name of Town / Ward/Enumerator's Block No.	Area of Town in Sq. Km.	Occupied Residential Houses	No. of Households	Total Population including Institutional & Houseless Population			Scheduled Castes		Scheduled Tribes		Literate and Educated Persons		WORKERS: Total Workers (i-ix)		WORKERS: I Cultivators		WORKERS: II Agricultural Labourers	
						P	M	F	M	F	M	F	M	F	M	F	M	F	M	F
(0)	(1)	(2)	(3)	(4)	(5)	(6)	(7)	(8)	(9)	(10)	(11)	(12)	(13)	(14)	(15)	(16)	(17)	(18)	(19)	(20)
		XXII. SENNIRKUPPAM (P)—cont.																		
4		III/510		122	130	660	339	321	302	286	....	....	155	69	201	149	2	....	131	145
5		III/511		57	58	315	159	156	130	128	....	....	68	37	80	78	....	....	59	76
		Total		**179**	**188**	**975**	**498**	**477**	**432**	**414**	....	....	**223**	**106**	**281**	**227**	**2**	....	**190**	**221**
6		IV/512 Total		**37**	**37**	**216**	**112**	**104**	**112**	**104**	....	....	**59**	**16**	**55**	**32**	**6**	....	**29**	**31**
		TOWN TOTAL	2.62	**475**	**665**	**3,333**	**1,679**	**1,654**	**544**	**518**	....	....	**1,014**	**577**	**845**	**290**	**72**	**1**	**246**	**260**
		XXIII KUNRATHUR (P)																		
1		H.N.B/E.B. No. XIV/513 Total		**81**	**167**	**703**	**349**	**354**	**8**	**8**	....	....	**238**	**119**	**186**	**76**	**29**	**2**	**1**	**2**
2		VI/514		54	89	462	256	206	....	....	....	....	214	117	148	19	4	1	....	....
3		VI/515		31	82	358	188	170	....	....	....	....	146	82	114	3	12	....	....	....
4		VI/516		31	87	402	221	181	....	....	....	....	163	81	117	81	4	....	1	....
		Total		**116**	**258**	**1,222**	**665**	**557**	....	....	....	....	**523**	**280**	**379**	**103**	**20**	**1**	**1**	....
5		VII/517		75	77	364	169	195	131	156	....	....	59	27	112	72	....	....	85	63
6		VII/518		79	132	695	377	318	4	8	....	....	254	127	192	46	1	....	....	....
		Total		**154**	**209**	**1,059**	**546**	**513**	**135**	**164**	....	....	**313**	**154**	**304**	**118**	**1**	....	**85**	**63**
7		VIII/519		59	165	788	415	373	....	....	....	....	348	99	246	7	2	....	....	....
8		VIII/520		62	139	673	354	319	4	2	....	....	245	146	212	47	12	....	....	....
9		Total		**121**	**304**	**1,461**	**769**	**692**	**4**	**2**	....	....	**593**	**245**	**458**	**54**	**14**	....	....	....
10		IX/521		84	242	1,048	569	479	....	....	....	....	354	140	351	163	1	....	3	4
11		IX/522		85	182	726	372	354	....	....	....	....	247	92	236	66	5	1	1	5
		Total		**169**	**424**	**1,774**	**941**	**833**	....	....	....	....	**601**	**232**	**587**	**229**	**6**	**1**	**4**	**9**
12		X/523 Total		**93**	**152**	**617**	**324**	**293**	....	....	—	....	**191**	**77**	**197**	**149**	....	....	**1**	....
13		XI/524 Total		**120**	**133**	**609**	**302**	**307**	**302**	**307**	....	....	**109**	**25**	**161**	**5**	**5**	....	**143**	**4**
14		XII/525 Total		**95**	**148**	**720**	**369**	**351**	**2**	**4**	....	....	**200**	**104**	**211**	**9**	**9**	**1**	**1**	**1**
15		XIII/526 Total		**122**	**177**	**749**	**367**	**382**	**30**	**38**	....	....	**90**	**37**	**227**	**26**	**32**	....	....	....
16		I/527		99	99	555	294	261	10	6	....	....	154	57	129	22	68	17	....	....
17		I/528		177	177	846	411	435	311	339	....	....	266	59	228	119	85	8	64	80
		Total		**276**	**276**	**1,401**	**705**	**696**	**321**	**345**	....	....	**420**	**116**	**357**	**141**	**153**	**25**	**64**	**80**
18		II/529		102	102	510	263	247	263	247	....	....	91	36	116	....	....	....	111	....
19		II/530		152	152	731	360	371	360	371	....	....	171	79	196	28	46	4	83	9
		Total		**254**	**254**	**1,241**	**623**	**618**	**623**	**618**	....	....	**262**	**115**	**312**	**28**	**46**	**4**	**194**	**9**
20		III/531		156	156	841	427	414	214	177	....	....	128	125	232	6	21	....	118	....
21		III/532		44	109	494	261	233	....	....	....	....	148	69	133	6	....	....	1	....
		Total		**200**	**265**	**1,335**	**688**	**647**	**214**	**177**	....	....	**276**	**194**	**365**	**12**	**21**	....	**119**	...

URBAN BLOCKWISE PRIMARY CENSUS ABSTRACT—cont.

7. SRIPERUMBUDUR TALUK

Serial No.	Location Code No.	Name of Town/Ward/ Enumerators' Block No.	WORKERS III Livestock, Forestry, Fishing, Hunting, Plantations, Orchards, & Allied activities M	III F	IV Mining and Quarrying M	IV F	(V) Manufacturing, Processing, Servicing and Repairs (a) Household Industry M	(a) F	(b) Other than Household Industry M	(b) F
			(21)	(22)	(23)	(24)	(25)	(26)	(27)	(28)
		XXII. SENNIRKUPPAM (P)—cont.								
		III/510	....	....	....	....	....	....	36	....
		III/511	....	....	....	....	....	....	7	....
		Total	....	....	....	....	....	....	43	....
		IV/512 Total	....	....	....	....	....	....	15	1
		TOWN TOTAL	1	....	....	....	2	....	281	1
		XXIII KUNRATHUR (P)—cont.								
		H.N.B/E.B. No. XIV/513 Total	....	....	....	....	....	....	125	18
		VI/514	....	....	....	....	12	1	40	5
		VI/515	....	....	....	....	65	3	7	....
		VI/516	....	....	....	....	14	16	65	61
		Total	....	....	....	....	91	20	112	66
		VII/517	2	....	....	....	6	1	8	5
		VII/518	....	....	....	....	23	1	75	21
		Total	2	....	....	....	29	2	83	26
		VIII/519	9	....	....	....	....	....	206	5
		VIII/520	....	....	....	....	....	....	113	41
		Total	9	....	....	....	....	....	319	46
		IX/521	2	....	....	....	197	142	78	8
		IX/522	6	....	....	....	188	47	16	4
		Total	8	....	....	....	385	189	94	12
		X/523 Total	1	....	....	....	61	55	105	82
		XI/524 Total	....	....	....	....	....	....	....	...
		XII/525 Total	1	....	....	....	37	....	84	1
		XIII/526 Total	....	....	....	....	52	....	72	...
		I/527	....	....	....	....	....	....	9	..
		I/528	....	....	....	....	5	3	59	2
		Total	....	....	....	....	5	3	68	2
		II/529	....	....	....	....	....	....	2	..
		II/530	2	....	....	....	1	....	18	
		Total	2	....	....	....	1	....	20	
		III/531	1	....	....	—	3	....	24	
		III/532	....	....	—	....	....	....	86	
		Total	1	....	....	....	3	....	110	

Serial No.	Location Code No.	Name of Town/Ward/ Enumerators' Block No.	WORKERS VI Construction M	VI F	VII Trade and Commerce M	VII F	VIII Transport, Storage & Communications M	VIII F	IX Other Services M	IX F	X Non-workers M	X F
			(29)	(30)	(31)	(32)	(33)	(34)	(35)	(36)	(37)	(38)
		XXII. SENNIRKUPPAM (P)—cont.										
		III/510	2	....	1	1	7	....	22	3	138	172
		III/511	..	....	3	1	5	....	6	1	79	78
		Total	2	....	4	2	12	....	28	4	217	250
		IV/512 Total	1	....	1	....	....	....	3	....	57	72
		TOWN TOTAL	34	....	53	5	49	....	107	23	834	1,364
		XXIII KUNRATHUR (P)—cont.										
		H.N.B/E.B. No. XIV/513 Total	2	3	13	....	4	....	12	1	163	378
		VI/514	1	....	68	4	9	....	14	8	108	187
		VI/515	3	....	10	....	2	....	15	....	74	167
		VI/516	....	....	21	2	1	....	11	2	104	100
		Total	4	....	99	6	12	....	40	10	286	454
		VII/517	....	....	....	3	1	....	10	....	57	123
		VII/518	6	5	44	7	15	....	28	12	185	272
		Total	6	5	44	10	16	....	38	12	242	395
		VIII/519	....	....	20	....	2	2	7	....	169	366
		VIII/520	....	....	55	....	12	1	20	5	142	272
		Total	....	....	75	....	14	3	27	5	311	638
		IX/521	1	....	47	6	3	....	19	3	218	316
		IX/522	1	....	14	9	4	....	1	....	136	288
		Total	2	....	61	15	7	....	20	3	354	604
		X/523 Total	3	1	15	6	3	....	8	5	127	144
		XI/524 Total	....	....	1	....	5	....	7	1	141	302
		XII/525 Total	3	1	35	2	9	....	32	3	158	342
		XIII/526 Total	1	....	5	....	63	26	2	....	140	356
		I/527	1	....	20	1	16	....	15	4	165	239
		I/528	3	....	3	1	....	....	9	1	183	316
		Total	4	....	23	2	16	....	24	5	348	555
		II/529	....	....	1	....	2	....	....	....	147	247
		II/530	3	4	2	....	34	2	7	1	164	343
		Total	3	4	3	....	36	2	7	1	311	590
		III/531	5	....	26	1	6	....	28	5	195	408
		III/532	....	....	20	....	5	....	21	3	128	227
		Total	5	....	46	1	11	....	49	8	323	635

URBAN BLOCKWISE PRIMARY CENSUS ABSTRACT—cont.

7. SRIPERUMBUDUR TALUK

Serial No.	Location Code No.	Name of Town / Ward/Enumerator's Block No.	Area of Town in Sq. Km.	Occupied Residential Houses	No. of Households	Total Population including Institutional & Houseless Population P	M	F	Scheduled Castes M	F	Scheduled Tribes M	F	Literate and Educated Persons M	F	WORKERS: Total Workers (i-ix) M	F	I Cultivators M	F	II Agricultural Labourers M	F
(0)	(1)	(2)	(3)	(4)	(5)	(6)	(7)	(8)	(9)	(10)	(11)	(12)	(13)	(14)	(15)	(16)	(17)	(18)	(19)	(20)
		XXIII KUNRATHUR(P) —cont.																		
21		IV/533		51	126	651	336	315	....	....	....	....	230	145	183	18	15	1	4	2
22		IV//534		67	67	261	138	123	....	....	....	....	60	18	84	24	....	....	32	22
		Total		118	118	922	474	438	....	....	....	....	290	163	267	42	15	1	27	24
23		V/535 Total		54	54	647	346	301	7	10	....	....	194	71	209	33	1	....	1	2
		TOWN TOTAL	12.16	1,973	3,060	14,450	7,468	6,982	1,646	1,673	....	....	4,300	1,932	4,220	975	352	35	641	194
		XXIV SEMBARAMBAKKAM (P)																		
1		H.N. B/E. B. No. III/536 Total		11	45	227	103	124	....	....	....	....	57	28	62	27	14	2	10	7
2		IV/567 Total		137	142	613	304	309	275	281	....	....	111	42	170	97	20	3	15	4
3		V/537 Total		43	45	233	114	119	....	....	....	....	38	6	62	14	5	1	....	1
4		VI/568 Total		47	47	285	150	135	....	....	....	....	67	13	85	4	69	4	....	....
5		VII/538 Total		118	118	566	284	282	267	263	....	....	80	15	185	1	14	....	167	....
6		I/539 Total		72	74	340	163	177	....	....	....	....	84	12	104	2	41	2	48	....
7		II/540 Total		133	150	615	303	312	....	....	....	....	140	29	187	25	56	2	52	18
		TOWN TOTAL	6.99	561	621	2.879	1,421	1,458	542	544	....	....	577	145	855	170	219	14	292	30

URBAN BLOCKWISE PRIMARY CENSUS ABSTRACT—concld.

7. SRIPERUMBUDUR TALUK

Serial No.	Location Code No.	Name of Town/Ward/ Enumerator's Block No.	WORKERS III Livestock, Forestry, Fishing, Hunting, Plantations, Orchards & Allied activities		IV Mining and Quarrying		(V) Manufacturing, Processing, Servicing and Repairs (a) Household Industry		(b) Other than Household Industry		VI Construction		VII Trade and Commerce		VIII Transport, Storage & Communications		IX Other Services		X Non-workers	
			M	F	M	F	M	F	M	F	M	F	M	F	M	F	M	F	M	F
			(21)	(22)	(23)	(24)	(25)	(26)	(27)	(28)	(29)	(30)	(31)	(32)	(33)	(34)	(35)	(36)	(37)	(38)
		XXIII KUNRATHUR(P) —cont.																		
21		IV/533	....	....	....	....	76	6	26	....	4	....	31	2	9	....	18	7	153	297
22		IV//534	....	..	....	....	9	....	32	1	1	1	15	....	1	....	3	....	54	99
		Total	....	....	....	....	85	6	58	1	5	1	46	2	10	....	21	7	207	396
23		V/535 Total	....	....	....	....	106	21	62	5	4	....	13	5	5	....	17	....	137	268
		TOWN TOTAL	24	....	....	....	855	296	1,312	294	42	15	479	49	211	31	304	61	3,248	6,007
		XXIV SEMBARAMBAKKAM (P)																		
1		H.N. B/E. B. No. III/536 Total	1	....	....	....	3	....	2	....	....	....	25	16	3	1	4	1	41	97
2		IV/567 Total	....	....	....	....	....	....	40	18	....	....	9	....	80	70	6	2	134	212
3		V/537 Total	....	....	....	....	....	....	....	....	....	....	3	....	....	....	54	12	52	105
4		VI/568 Total	....	....	....	....	....	....	....	....	....	....	....	....	....	....	16	....	65	131
5		VII/538 Total	....	....	....	....	....	....	3	....	....	....	....	....	....	....	1	1	99	281
6		I/539 Total	....	....	....	....	7	....	7	....	1	....	....	....	....	....	....	....	59	175
7		II/540 Total	6	....	....	....	40	....	5	....	....	....	10	2	1	1	17	2	116	287
		TOWN TOTAL	7	....	....	....	50	....	57	18	1	....	47	18	84	72	98	18	566	1,288

Area figures for village and town areas are those supplied by the Assistant Director of Survey & Land Records of the District concerned (in consultation with the Tahsildars of the Taluks concerned) and Local bodies respectively. The total of the area figures of the village and town areas will not tally with the taluk figures furnished by the Director of Land Records because taluk area given by the Director of Land Records takes into account hills, forests, rivers etc., whereas village and town area may not include the same.

APPENDIX

STATEMENT SHOWING THE DETAILS OF WARD / HNB AND DOOR NUMBERS CONSTITUTING THE E. B.

E. B. No.	House Numbering Ward/Block No.	Door Nos. included in the E. B.
(1)	(2)	(3)
	VII SRIPERUMBUDUR (P)	
313	1	1 to 25
		1 to 20
		1to 23
		1 to 24
		1 to 49
314	2	1 to 43
		1 to 37
		1 to 15
		1 to 45
315	3	1 to 42
		1 to 16
		1 to 14
316	3	1 to 8
		1 to 10
		1 to 11
317	4	1 to 27
		1 to 31
		192 to 220
		1 to 10
		1 to 46
		1 to 25
318	5	1 to 16
319	6	1 to 18
		174 to 193
		1 to 30
		1 to 73
320	7	21 to 164
		1 to 15
321	8	1 to 26
		1 to 6
		1 to 25
		1 to 31
		19 to 53

E. B. No.	House Numbering Ward/Block No.	Door Nos. included in the E. B.
(1)	(2)	(3)
	VII. SRIPERUMBUDUR (P)—cont.	
322	9	19 to 53
		33 to 75
		76 to 85
		135 to 191
323	10	85/2 to 135
		1 to 25
		25 to 59
		1 to 24
324	11	1 to 75
325	11	1 to 74
326	12	1 to 84
		1 to 78
327	13	131 to 154
		1 to 904
328	13	1 to 101
	VIII THIRUVERKADU (P)	
329	1	1 to 42
330	2	1 to 48
331	3	49 to 138
	IX AVADI (T. S.)	
332	1	1 to 55
		285 to 292
		1 to 60
333	2	61 to 100
		1 to 26
334	1	1 to 9
		1 to 32
		1 to 35
		1 to 29
335	2	1 to 19
		180 to 284
		1 to 33
		1 to 16
		1 to 38
336	2	1 to 32
		1 to 24
		1 to 24
		1 to 35

E. B. No.	House Numbering Ward/Block No.	Door Nos. included in the E. B.
(1)	(2)	(3)
	IX. AVADI (T.S.)—cont.	
337	2	1 to 19
		1 to 83
		1 to 26
		1 to 28
338	3	2 to 47/2
339	3	1 to 20
		1/2 to 30/4
340	4	49/1 to 57
		59/1to59/13
		60/1 to 61/9
341	5	164to159/3
		1 to 50
		8/2 to 23
342	5	27/1to1/30
		3 to 19
342	5	2 to 33
		2 to 28
		3 to 14
		1/2 to 23
		1 to 23
343	6	1 to 80
344	6	81 to 110
		1 to 20
		1 to 8
		1 to 41
345	7	2/1 to 90
346	7	91 to 150
347	7	151 to 162
		1 to 29
		1 to 16
		1 to 16
		1 to 6
		2 to 5
348	8	199 to 260
349	8	1/4 to 37/9
		1 to 34
350	8	35 to 80
351	8	1 to 29
		14 to 89
		2 to 33

E. B. No.	House Numbering Ward/Block No.	Door Nos. included in the E. B.
(1)	(2)	(3)
	IX. AVADI (T.S)—cont.	
352	9	1 to 86/4
353	9	266 to 278
		1/1 to 41
354	9	2 to 18/5
		1 to 41/5
355	10	2 to 34
		3 to 55
356	10	1 to 27
		3 to 96
357	10	97 to 162
		1 to 15
358	11	170to197/3
		4 to 49
359	11	1 to 50
360	12	98 to 138
361	12	139 to 158
		2 to 17
362	12	1 to 17/4
		2 to 17
		1 to 54
363	12	1 to 35
		1 to 30
		31 to 108
364	12	1 to 51
365	1	52 to 127
366	2	1 to 77
367	4	1 to 119
368	3	120 to 240
369	3	241 to 360
370	3	361 to 529
371	3	530 to 646
372	3	647 to 778
373	3	779 to 858
374	3	900to 1.050
375	3	1 to 154/25
376	13	3 to 14
377	13	3 to 5
		1 to 39
		1 to 36
		1 to 46
378	13	1 to 10
379	13	1 to 32

E. B. No.	House Numbering Ward/Block No.	Door Nos. included in the E. B.
(1)	(2)	(3)
	IX AVADI (T.S.) —cont.	
379	13	1 to 46
		2 to 20
380	13	1 to 67
		1 to 20
381	13	1 to 5
		3 to 13
		1 to 16
		1 to 17
		2 to 10
		1 to 12
		1 to 43
382	13	1 to 121
383	14	26 to 100
384	14	101 to 116
		1 to 82
385	14	1 to 134
386	14	1 to 132
387	14	1 to 74
		1 to 60
388	14	1 to 56
		1 to 14
		16 to 50
389	14	51 to 85
		1 to 16
		1 to 35
		2 to 34
390	14	1 to 32
		1 to 24
		2 to 28
		2 to 34
		1 to 25
391	1	1 to 109
392	2	1 to 58/6
551	3	1 to 44/4
393	4	1 to 34/5
552	5	1 to 35
394	1	1 to 77
		1 to 15
395	1	1 to 102

E. B. No.	House Numbering Ward/Block No.	Door Nos. included in the E. B.
(1)	(2)	(3)
	IX AVADI (T. S.)—cont	
379	2	1 to 48
		1 to 16
398	2	1 to 23
		1 to 50
		1 to 50
399	3	2 to 79
		1 to 54
		1 to 54
400	4	1 to 55
		1 to 63
401	4	1 to 26
		1 to 51
402	5	1 to 9
		1 to 57
403	6	1 to 31
404	6	1 to 30
405	7	1 to 28/7
		72 to 111
		10/4
		11 to 14/3
		1 to 5/22
		2/7
406	8	1 to 23
		1 to 40
		41 to 87
407	8	1 to 54
		1/20 to 7
407	8	1 to 35/1
408	8	1 to 89/3
409	9	1 to 75
		76 to 92/1
		1 to 18
410	9	1 to 108
411	9	1 to 120
412	9	121 to 198
		1 to 80
413	9	81 to 177
414	9	1 to 26

E. B. No. (1)	House Numbering Ward/Block No. (2)	Door Nos. included in the E. B. (3)
	IX AVADI (T.S.)—cont.	
415	10	1 to 24
		1 to 32
		1 to 96/2
		1 to 11/2
416	11	1 to 63
417	11	64 to 102
		1 to 42
418	11	76 to 206
419	12	1 to 69
420	12	1 to 28
421	12	1 to 21/2
		1 to 20
422	12	10/3
		1 to 8/4
		1 to 8/3
423	13	1 to 134
424	13	1 to 7/3
569 to 575	13	.....
537	1	1 to 53
538	1	1 to 187
539	2	1 to 179
540	3	1 to 184
541	4	1 to 45
542	1	1 to 190
543	1	1 to 80
		1 to 16
544	1	1 to 28
545	1	30 to 68
546	2	1 to 15
547	4	1 to 25
548	5	1 to 25
583	5	1 to 5
549	3	1 to 17
584	3	1 to 12
550	12	1 to 220
551	3	1 to 220
552	4	221 to 430
553	2	431 to 687
554	2	688 to 747

E. B. No. (1)	House Numbering Ward/Block No. (2)	Door Nos. included in the E. B. (3)
	IX AVADI (T. S.)—cont.	
555	1	1 to 100
556	1	101 to 238
557	2	1 to 60
558	3	1 to 115
559	4	1 to 12
585	5	—
586	6	—
587	7	1 to 120
560	7	121 to 250
561	7	251 to 400
562	7	401 to 454
588	8	1 to 8
589 to 601	15	.....
	X SORANJERI (P)	
425	1	1 to 15
553	2	1 to 42
554	3	1 to 67
426	4	1 to 62
555	5	1 to 91
556	6	1 to 46
	XI KANNAPALAYAM (P)	
427	1	1 to 134
428	2	1 to 20
557	3	1 to 103
429	4	1 to 76
430	5	1 to 41
431	5	42 to 82
	XII VEERARAGAVAPURAM (P)	
432	1	1 to 127
558	2	1 to 59
433	3	1 to 59
559	4	1 to 50
	XIII NEMILICHERI (P)	
434	1	1 to 40
560	2	1 to 45
561	3	1 to 46
435	4	1 to 103

E. B. No.	House Numbering Ward/Block No.	Door Nos. included in the E. B.
(1)	(2)	(3)
	XIV NADUKKUTHAGAI (P)	
436	1	1 to 55
562	2	1 to 73
437	3	1 to 61
563	4	1 to 97
564	5	1 to 16
	XV THIRUNINRAVUR (P)	
438	2	1 to 60
439	2	61 to 124 B
440	3	1 to 97
441	4	1 to111
442	5	1 to 76
443	6	1 to 90
444	6	91 to 160
445	6	161 to 267
446	7	1 to 78
447	8	1 to 38
448	1	1 to 117 C
449	9	1 to 103
450	10	1 to 134
	XVI MELMANAMBEDU (P)	
451	1	1 to 117
452	2	1 to 114
453	3	1 to 122
565	4	1 to 18
	XVII THIRUMAZHISAI (P)	
454	1	1 to 32
		1 to 37
		1, 2
455	2	1 to 16
		1 to 20
		1 to 52
456	3	1 to 7
		1 to 6
		1 to 33
		1 to 21
		1 to 56

E. B. No.	House Numbering Ward/Block No.	Door Nos. included in the E. B.
(1)	(2)	(3)
	XVII. THIRUMAZHISAI (P)—cont.	
457	4	1 to 19
		37 to 96
		6 to 29 A
		3 to 12
		2 to 22
		10 to 36 A
458	5	1 to 33
		1 to 25
		1 to 26
		11 to 17
		1 to 20
459	6	1 to 78
		1 to 74
460	7	1 to 35
		1 to 10
		11 to 11/1
461	8	4 to 14
		1 to 28
		100 to 126
		1 to 52
462	9	1 to 32
		1 to 25
		1 to 18
463	10	1 to 86
		1 to 39
		1 to 34
		1 to 10
464	11	1 to 91
		2 to 24
465	12	1 to 40/4
		27/3 to 40
		40/2 to 16/1
466	12	1 to 60
467	12	61 to 146
	XVIII NAZARETHPETTAI (P)	
468	1	1 to 30
469	2	1 to 98
470	2	99 to 165

E. B. No. (1)	House Numbering Ward/Block No. (2)	Door Nos. included in the E. B. (3)
	XVIII NAZARETHPETTAI (P)—Cont.	
471	3	1 to 125
472	3	126 to 208
473	4	1 to 91
	XIX VARADHARAJAPURAM (P)	
474	1	1 to 55
566	2	1 to 124
	XX POOVIRUNDHAVALLI (P)	
475	1	1 to 160
476	1	161 to 240
477	2	1 to 66
		4 to 42
		1 to 41
		1 to 12 F
		1 to 23
		1 to 11
		1 to 15
		1 to 6
		1 to 29
478	4	1 to 165
479	4	1 to 35
480	5	1 to 11
		1 to 31
481	5	1 to 35
		1 to 12
		1 to 47
482	5	1 to 65
483	6	1 to 29 A
		1 to 48
484	6	1 to 33 C
485	6	1 to 63
486	7	1 to 70
487	8	71 to 100
		1/21 to 4
488	8	1 to 109
		1 to 63
489	9	1 to 49
		1 to 28
490	9	1 to 30
		1 to 147
		215 to 216

E. B. No. (1)	House Numbering Ward/Block No. (2)	Door Nos. included in the E. B. (3)
	XX POOVIRUNDHAVALLI (P)—cont.	
491	10	1 to 8
		1/18 to 13
		1 to 28
		1 to 11
		1 to 53
492	11	1 to 40
		1 to 16
		17 to 34
		3 to 35
493	12	1 to 14
		1 to 26
		34/2 to 9
494	12	1 to 72
		1 to 17
		1 to 13/13
495	13	1 to 12
		1 to 77
496	13	1/11to 44A
497	14	1 to 21 F
		6 to 9F
		13 to 64
		1 to 18
498	14	1 to 28
		1 to 65
499	3	1 to 194
		1 to 15
		1 to 6
		1 to 30
500	3	1 to 95A
501	3	1 to 39
		1 to 7B
		6A to 44C
	XXI KATTUPAKKAM (P)	
502	1	1 to 79
503	2	1 to 64
504	3	1 to 75
505	4	1 to 13
506	5	1 to 58

E. B. No. (1)	House Numbering Ward/Block No. (2)	Door Nos. included in the E. B. (3)
	XXII SENNIRKUPPAM (P)	
507	1	1 to 90
508	1	91 to 180
509	2	1 to 95
510	3	1 to 140
511	3	141 to 200
512	4	1 to 33
	XXIII KUNRATHUR (P)	
513	14	1 to 7
		1 to 22
		1 to 38
		1 to 8
		1 to 7
514	6	1 to 12
		1 to 20
515	6	1 to 27 B
516	6	28 to 53
517	7	1 to 38
		1 to 6
518	7	1 to 127
519	8	1 to 31
		1 to 28
520	8	1 to 54
521	9	1 to 41A
		1 to 31D
522	9	1 to 71
523	10	1 to 2
		1 to 38
		1 to 33
524	11	1 to 78
525	12	1 to 16
		1 to 40
		1 to 17A
		1 to 11A
		1 to 8 B
		1 to 7

E. B. No. (1)	House Numbering Ward/Block No. (2)	Door Nos. included in the E. B. (3)
	XXIII KUNRATHUR (P)—cont.	
526	13	1 to 29 F
		1 to 4
		1 to 6 B
		1 to 5 B
		1 to 28
527	1	1 to 82
528	1	1 to 47
		1 to 4 A
		1 to 23A
529	2	1 to 62
530	2	1 to 84
531	3	1 to 10
		1 to 16
		1 to 12
		1 to 4 F
532	3	73 to 124
		1 to 43
		1 to 7
		1 to 16
		1 to 10
533	4	1 to 11
		1 to 14
		1 to 18
534	4	1 to 4
		1 to 9
535	5	1 to 124
	XXIV SEMBARAMBAKKAM (P)	
536	3	1 to 58
567	4	1 to 127
537	5	1 to 59
568	6	1 to 46
538	7	1 to 121
539	1	1 to 57
540	2	1 to 128

Page No. (1)	Description (2)	Col. No. (3)	For (4)	Read (5)
	TIRUVALLUR TALUK (Rural)			
110	23 Vengathur	3	749.62	749.02
119	86 Magaral	14	78	70
123	123 Odikaddu	14	115	119
123	128 Pullarambakkam	14	267	257
123	128 Pullarambakkam	16	191	151
124	120 b/b Eraiyur	26	21	....
124	122 Chitharambakkam	26	....	1
124	123 Odikaddu	26	1	....
126	214 Kumaracheri	3	372.57	373.57
126	223 Koovam	3	187.87	187.18
127	215 Monamedu	20	119	115
128	218 a/b Kannur	27	....	1
126	Taluk Total	6	198,282	198,343
126	,,	7	101,001	101,062
127	,,	9	34,358	34,366
127	,,	11	1,242	1,243
127	,,	13	45,694	45,755
127	,,	15	56,606	56,667
129	,,	35	4,772	4,833
	TIRUVALLUR TALUK (Urban)			
	Tiruvallur (M) H.N.B./E.B. No. IX/22	8	33	313
140	,, VIII (Part) Total	6	1,786	1,686
141	Town Total	19	798	794
	PALLIPET TALUK (Rural)			
152	6 Venkatarajakuppam	28	..	1
153	11 Kodivalasa	38	2,052	2,051
154	102 Balakrishnapuram	5	199	129
154	116 b/b Peddanagapudi	6	1,723	1,273
157	122 a/b Aswaravanthapuram	33	2	4
158	130 a/b Veeranathur	4	336	292
	PALLIPET TALUK (Urban)			
166	Proddaturpet (R) H.N.B./E.B. No. II. Total	26	58	85
167	,, Town Total	37	2,419	2,410
	TIRUTTANI TALUK (Rural)			
176	57 Kapalakandigai	28	1	....
182	98 Thummalacheruvukandigai	4	237	232
183	Taluk Total	9	13,822	13,722
	TIRUTTANI TALUK (Urban)			
190	Tiruttani (P) H.N.B./E.B. No. 1/173	26	13	....
190	,, ,,	27	....	13
191	,, III/177	37	206	205
191	,, IX/192	38	313	213

Page (1)	Description (2)	Col. No. (3)	For (4)	Read (5)
	SRIPERUMBUDUR TALUK (Rural)			
209	22 c/c Thirunindravur	17	101	161
210	11 Banaveduthottam	27	52	22
210	15 d/d Voyalanallur	28	....	1
211	34 Parvatharajapuram	38	115	155
212	55 Paraniputhur	5	412	392
212	65 Mugalivakkam	5	562	540
213	54 Chinnapanicheri	10	257	258
215	70 Kovur	38	1,326	1,356
216	102 Sirumathur	3	227.03	227.05
220	150 Kappankottur	3	137.30	137.31
220	151 Sivapuram	3	137.31	137.30
221	127 Valarpuram	17	102	103
224	158 Ekananapuram	3	362.72	367.77
224	174 Budanur	3	118.14	114.81
227	181 Pillaipakkam	38	507	567
229	214 b/b Vaipur	9	313	323
	SRIPERUMBUDUR TALUK (Urban)			
239	Sriperumbudur (P) Town Total	13	2,667	2,567
239	Avadi (T.S.) II/ (Part) Total	20	6	9
243	,, IV/340 ,,	13	579	279
245	,, VII/ Part) Total	29	32	22
246	,, XIV/ Total	4	868	853
246	,, XIV/ Total	5	903	996
249	,, XIII/ (Part) Total	29	22	23
251	,, IX/409	15	31	131
253	,, I/391 (Part) Total	38	296	299
254	,, XII/421	5	124	123
254	,, XIII/ Total	4	210	351
254	,, XIII/ Total	5	232	373
255	,, I/555	13	290	270
256	,, III/540 (Part) Total	28	1	....
257	,, XIII/ Total	34	....	3
262	Veeraraghavapuram (P) II/558 Total	7	333	433
266	Tiruninravur (P) VII/446 Total	6	999	969
266	Melmanambedu (P) I/451 Total	4	115	111
266	Thirumazhisai (P) VI/463 Total	7	486	489
269	,, IV/457 Total	29	4	8
269	,, IX/462 Total	[illegible]	15	157
271	,, V/458 Total	15	281	282
273	Poovirundhavalli (P) II/417 Total	[illegible]	445	545
273	,, V Total	37	325	225
277	Kattupakkam (P) V/506 Total	33	4	1
282	Kunrathur (P) IV Total	5	18	193
282	,, ,,	6	2	912
282	,, V/535 Total	5	4	100
283	,, IV/534	19	2	23

57557

Southern Printers Private Limited.
" Mani Buildings " Tiruchi-620003.