80131

CS
Y. 211c M81
M83.2

Verified

21

CONTENTS OF VOLUME II.

Description.	Consecutive Number.	Number of Final Census Table.	Subject.	Pages.
Area and Population ...	1	I	General Statement of Area and Population.	1
Increase or Decrease of Population.	2	II	Statement of the Increase or Decrease of Population.	5
Religion	3	III	Statement of the Distribution of Population according to Religion.	7
Christian Sects with Nationality.	4	III-A	Statement showing the Distribution of the Christian Population according to Sect with Nationality.	11
Muhammadan Sects ...	5	III-B	Statement showing the Muhammadan Population by Sect.	37
Proportion of Sexes and Religions.	6	IV	Statement of the Relative Proportions of the Sexes and of the Main Religious Divisions of the Population.	39
Civil Condition	7	V	Statement showing the Civil Condition of the Population.	41
Civil Condition and Age by Religion.	8	VI	Statement showing for each Religion the Civil Condition and Age of the Population.	43
Age by Religion ...	9	VII	Statement showing for each Religion the Ages of the Population.	105
Caste	10	VIII	Statement showing the Distribution of Population by Caste for Hindus and by Tribes for Muhammadans.	139
Language	11	IX	Statement showing the Distribution of Population according to Language.	153
Birth-place	12	X & XI	Statement showing the Distribution of Population according to Birth-place.	169
Occupations	13	XII	Statement showing the Occupations of the Population, Males.	193
			Statement showing the Occupations of the Population, Females.	248
Do.	14	XII-A	Statement showing for each District the Occupations of the Population for Towns, Males.	297
			Statement showing for each District the Occupations of the Population for Towns, Females.	348
Education	15	XIII	Statement showing for each Religion the Distribution of the Population according to Education.	391
Unsound Mind	16	XIV	Statement showing for each Religion the Age and Sex of Persons of Unsound Mind.	399
Blind	17	XV	Statement showing for each Religion the Age and Sex of the Blind.	407
Deaf-mutes	18	XVI	Statement showing for each Religion the Age and Sex of Deaf-mutes.	415
Lepers	19	XVII	Statement showing for each Religion the Age and Sex of Lepers.	421
Number of Villages and Towns.	20	XVIII	Statement showing the Number of Villages and Towns.	429
Towns by Population ...	21	XIX	Statement of Towns arranged according to Population.	431
Towns, Population, Area and Density.	22	XX	Statement showing the Population, Area and Density of Population for Towns arranged Territorially.	437
Population with reference to Land and Land Revenue.	23	XXI	Statement showing the Population, with reference to Land and Land Revenue.	444a
Alphabetical List of Occupations.	24	...	Alphabetical List of Occupations with Number of Males and Females entered under each Occupation.	445

TABLE No. I.

SHOWING AREA AND POPULATION.

MADRAS PRESIDENCY.

FINAL CENSUS TABLE—No. I.

General Statement of **Area** and **Population** for the Madras Presidency.

District.	Total Area in Square Miles.	Number of			House.					
					Occupied.			Unoccupied.		
		Towns.	Villages.	Towns and Villages.	Towns.	Villages.	Total.	Towns.	Villages.	Total.
1	2	3a	3b	3c	4a	4b	4c	5a	5b	5c
1. Ganjam	3,106 *	16	4,173	4,189	22,205	255,876	278,081	3,762	18,774	22,536
2. Vizagapatam	3,427 *	10	2,657	2,667	27,671	243,114	270,785	5,303	21,554	26,857
3. Godávari	6,525	13	2,018	2,031	23,149	294,174	317,323	3,818	22,881	26,699
4. Kistna	8,471	13	1,810	1,823	22,526	216,323	238,849	2,967	16,096	18,063
5. Nellore	8,759	9	1,679	1,688	15,114	217,945	233,059	3,609	18,191	21,800
6. Cuddapah	8,745	10	1,231	1,241	14,465	232,721	247,186	3,149	27,996	31,145
7. Kurnool	7,788	3	833	836	5,185	141,009	146,194	1,732	25,073	26,805
8. Bellary	11,907	20	2,064	2,084	37,560	225,858	263,418	10,263	43,794	54,057
9. Chingleput	2,842	6	1,997	2,003	12,467	129,715	142,182	3,616	17,240	20,856
10. North Arcot	7,256	16	3,951	3,967	24,283	255,065	279,348	5,573	25,304	30,877
11. South Arcot	4,873	9	2,841	2,850	20,353	223,420	243,773	4,044	18,912	22,956
12. Tanjore	3,654	12	3,529	3,541	40,149	334,383	374,532	8,395	52,911	61,306
13. Trichinopoly	3,561	5	1,480	1,485	20,007	181,173	201,180	4,703	28,319	33,022
14. Madura	8,401	10	3,961	3,971	28,194	268,902	296,096	5,895	50,338	56,234
15. Tinnevelly	5,381	39	1,458	1,497	74,572	282,025	305,597	16,966	49,783	66,749
16. Salem	7,633	14	3,958	3,972	26,370	285,023	311,393	3,710	29,299	33,009
17. Coimbatore	7,842	19	1,437	1,447	16,353	238,567	254,920	3,121	32,234	35,355
18. Nilgiris	967	2	8	10	3,307	14,537	17,844	914	2,832	3,746
19. Malabar	5,765	5	432	437	24,406	380,472	404,878	7,693	56,164	63,857
20. South Canara	3,902	1	1,279	1,282	6,256	165,136	171,432	2,400	26,654	29,054
21. Madras City	27	1	...	1	48,286	...	48,286	16,264	...	16,264
Total	119,972	226	42,806	43,032	515,518	4,923,508	5,439,426	117,848	584,349	702,197
Pudukóta Territory	1,103	1	196	197	3,031	65,418	68,449	689	14,946	15,635
Total, including Pudukóta Territory	121,075	227	43,002	43,229	518,949	4,978,926	5,497,875	118,537	599,295	717,832
Agency Tracts specially censused. Ganjam	5,295 *		2,706	2,706	...	59,565	59,565	...	...	...
Vizagapatam	13,909 *		6,095	6,095	...	152,681	152,681	...	2	2
Godávari	880 *		218	218	...	2,410	2,410	...	...	...
Total for the Agency Tracts	19,928	...	9,019	9,019	...	213,656	213,656	...	2	2
Grand Total for the Presidency	141,003	227	52,421	52,648	518,949	5,192,582	5,711,531	118,537	599,297	717,834

FINAL CENSUS TABLE—No. I.

General Statement of **Area** and **Population** for the Madras Presidency—(*Continued*).

District.	Population.								
	Of Both Sexes.			Males.			Females.		
	Towns.	Villages.	Total.	Towns.	Villages.	Total.	Towns.	Villages.	Total.
	6a	6b	6c	7a	7b	7c	8a	8b	8c
1. Ganjam	111,197	1,392,104	1,503,301	63,147	686,276	749,423	58,050	705,828	763,878
2. Vizagapatam	133,461	1,657,007	1,790,468	65,697	831,419	897,116	67,764	825,588	893,352
3. Godávari	150,510	1,630,103	1,780,613	74,004	809,522	883,526	76,506	820,581	897,087
4. Kistna	122,337	1,426,143	1,548,480	61,700	718,888	780,588	60,637	707,255	767,892
5. Nellore	74,319	1,145,917	1,220,236	36,621	578,711	615,332	37,698	567,206	604,904
6. Cuddapah	65,438	1,055,600	1,121,038	32,734	537,236	569,970	32,704	518,364	551,068
7. Kurnool	36,406	672,899	709,305	17,601	341,753	359,354	18,805	331,146	349,951
8. Bellary	189,894	1,146,802	1,336,696	95,407	583,593	679,400	94,487	562,809	657,296
9. Chingleput	83,535	897,846	981,381	40,939	451,687	492,626	42,596	446,159	488,755
10. North Arcot	143,907	1,673,907	1,817,814	68,671	838,683	907,354	75,236	835,224	910,460
11. South Arcot	127,314	1,687,424	1,814,738	61,889	843,882	905,771	65,425	843,542	908,967
12. Tanjore	249,912	1,880,471	2,130,383	118,933	907,595	1,026,528	130,979	972,876	1,103,855
13. Trichinopoly	122,433	1,092,600	1,215,033	59,296	527,138	586,434	63,137	565,462	628,599
14. Madura	176,727	1,991,953	2,168,680	85,299	947,408	1,032,707	91,428	1,044,545	1,135,973
15. Tinnevelly	342,689	1,357,058	1,699,747	164,356	661,531	825,887	178,333	695,527	873,860
16. Salem	157,636	1,441,959	1,599,595	74,869	703,614	778,483	82,767	738,345	821,112
17. Coimbatore	99,442	1,558,248	1,657,690	47,553	759,306	806,859	51,889	798,942	850,831
18. Nilgiris	17,113	73,921	91,034	9,026	41,950	50,976	8,087	31,971	40,058
19. Malabar	161,918	2,203,117	2,365,035	82,041	1,092,233	1,174,274	79,877	1,110,884	1,190,761
20. South Canara	39,638	919,876	959,514	20,480	451,756	472,236	19,158	468,120	487,278
21. Madras City	405,848	...	405,848	200,170	...	200,170	205,678	...	205,678
Total	3,011,674	26,904,955	29,916,629	1,470,433	13,814,581	14,785,014	1,541,241	13,090,374	15,131,615
Pudukóta Territory	15,384	286,743	302,127	7,274	135,536	142,810	8,110	151,207	159,317
Total, including Pudukóta Territory	3,027,058	27,191,698	30,218,756	1,477,707	13,950,117	14,927,824	1,549,351	13,241,581	15,290,932
Agency Tracts specially censused. Ganjam	...	246,303	246,303	...	130,042	130,042	...	116,261	116,261
Vizagapatam	...	694,673	694,673	...	357,734	357,734	...	336,939	336,939
Godávari	...	10,899	10,899	...	5,443	5,443	...	5,456	5,456
Total for the Agency Tracts	...	951,875	951,875	...	493,219	493,219	...	458,656	458,656
Grand Total for the Presidency	3,027,058	28,143,573	31,170,631	1,477,707	13,943,336	15,421,043	1,549,351	14,200,237	15,749,588

District.	Number per Square Mile of			Number of Persons per Occupied House.		
	Persons.	Towns.	Villages.	Towns and Villages.	Houses. Occupied.	Houses. Unoccupied.	Towns.	Villages.	Total.
	9	10a	10b	10c	11a	11b	12a	12b	12c
1. Ganjam	484	·0052	1·34	1·349	89	7	5·0	5·4	5·4
2. Vizagapatam	515	·0029	·76	·767	107	8	4·8	4·8	4·8
3. Godávari	273	·0019	·30	·311	48	4	6·5	5·5	5·6
4. Kistna	183	·0015	·21	·215	32	2	5·4	5·8	5·8
5. Nellore	140	·0010	·19	·193	27	2	4·9	5·3	5·2
6. Cuddapah	128	·0011	·140	·141	28	3	4·5	4·5	4·5
7. Kurnool	91	·0004	·107	·107	19	3	4·4	4·8	4·8
8. Bellary	121	·0018	·187	·189	24	5	5·0	5·1	5·1
9. Chingleput	345	·0021	·703	·705	50	7	6·7	6·9	6·9
10. North Arcot	251	·0022	·545	·547	38	4	5·9	6·6	6·5
11. South Arcot	372	·0018	·583	·585	50	5	6·3	7·6	7·4
12. Tanjore	583	·0033	·969	·972	102	17	6·2	5·6	5·7
13. Trichinopoly	341	·0014	·416	·417	56	9	6·1	6·0	6·0
14. Madura	258	·0012	·472	·473	47	7	8·2	5·4	5·5
15. Tinnevelly	315	·0072	·271	·278	68	12	4·6	4·6	4·7
16. Salem	209	·0018	·517	·519	41	4	5·9	5·0	5·0
17. Coimbatore	211	·0013	·183	·185	45	5	6·1	4·6	4·6
18. Nilgiris	95	·0021	·008	·010	19	4	5·2	5·1	5·1
19. Malabar	410	·0009	·075	·076	70	11	6·6	5·8	5·8
20. South Canara	246	·0008	·327	·328	45	7	6·3	5·6	5·6
21. Madras City	15,031	·0370	...	·037	1,788	602	8·4	...	8·4
Total ...	249	·0019	·357	·359	45	6	5·8	5·5	5·5
Pudukóta Territory	274	·0009	·541	·542	53	4	5·1	5·2	5·2
Total, including Pudukóta Territory ...	250	·0019	·358	·360	45	6	5·8	5·5	5·5
Agency Tracts specially consumed. Ganjam	47	...	·519	·519	11	...	...	4·2	4·2
Vizagapatam	49	...	·438	·438	11	·0001	...	4·6	4·6
Godávari	13	...	·296	·296	3	...	...	4·5	4·5
Total for the Agency Tracts ...	48	...	·453	·453	11	·0001	...	4·5	4·5
Grand Total for the Presidency ...	221	·0016	·371	·373	41	5	5·8	5·4	5·5

Supplementary Statement showing the Number of Persons included in this Table who were travelling or afloat on the night of Enumeration.

Number of	
Railway Passengers	Canal

5

TABLE No. II.

SHOWING THE INCREASE OR DECREASE OF POPULATION.

MADRAS PRESIDENCY.

INCREASE OR DECREASE OF POPULATION.

FINAL CENSUS TABLE—No. II.

Statement of the Increase or Decrease of the Population of the Madras Presidency.

District.	Total Population of both Sexes.			Males.			Females.			Remarks.
	On 14th November 1871.	On 17th February 1881.	Increase (+) or Decrease (−).	On 14th November 1871.	On 17th February 1881.	Increase (+) or Decrease (−).	On 14th November 1871.	On 17th February 1881.	Increase (+) or Decrease (−).	
1	2	3	4	5	6	7	8	9	10	
1. Ganjam	1,388,976*	1,503,301	+ 114,325	695,295	720,197	+ 44,138	693,681	783,104	+ 70,197	* This is the population of that portion of the district regularly censused in 1871. It includes 22,073 persons (sex not now ascertainable) of the Agency Tracts as shown at foot in this statement.
2. Vizagapatam	1,841,711+	1,796,468	− 54,243	911,126	910,234	− 44,092	930,585	886,234	− 44,092	
3. Godâvari	1,382,857‡	1,708,613	+ 187,674	683,623	787,067	+ 79,321	699,234	921,546	+ 187,707	† The figure for 1871 includes the taluks of Gunapur and Rayapûdu omitted in 1881 as Agency Tracts and other portions of the Agency Tracts which cannot now be distinguished. Hence the apparent decrease here and large increase in the Agency Tracts.
4. Kistna	1,462,574	1,506,449	+ 96,106	727,495	767,882	+ 43,069	714,879	793,567	+ 78,688	
5. Nellore	1,276,811	1,230,298	− 166,573	787,382	615,332	− 82,050	689,429	615,966	− 83,623	
6. Cuddapah	1,251,194	1,121,095	− 130,156	633,460	589,970	− 43,490	617,734	531,125	− 86,666	‡ Since 1871 the taluks of Bhadrachalam and Rekapalli have been added to this district. The present population of these taluks is 73,956—viz. 18,288 females 37,426.
7. Kurnool	920,633	709,805	− 210,828	459,533	359,555	− 99,978	467,100	350,250	− 110,850	
8. Bellary	1,468,088	1,250,038	− 218,050	731,810	631,554	− 100,256	736,278	618,484	− 117,794	§ Since 1871 the South Arcot Tract has been transferred to this district from Malabar. Its population is 13,459 males and 10,011 females.
9. Chingleput	998,184	981,581	− 16,603	501,173	474,400	− 26,773	496,911	507,181	+ 10,270	
10. North Arcot	2,015,373	1,817,814	− 197,559	1,020,675	932,688	− 87,987	994,698	885,126	− 109,572	
11. South Arcot	1,705,817	1,814,773	+ 108,956	865,322	905,771	+ 40,449	840,495	909,002	+ 68,507	Note.—Minor transfers of area since 1871 have not been taken into account in this statement as particulars of area for the correct parallel population are not available in all instances.
12. Tanjore	1,973,731	2,130,333	+ 156,602	993,088	1,066,528	+ 73,440	980,643	1,063,805	+ 83,162	
13. Trichinopoly	1,300,408	1,315,033	+ 14,625	653,134	656,484	+ 3,350	647,274	658,549	+ 11,275	
14. Madura	2,208,615	2,185,690	− 22,925	1,112,068	1,092,707	− 19,361	1,096,547	1,092,983	− 3,564	
15. Tinnevelly	1,660,569	1,666,716	+ 6,147	836,515	825,897	− 10,618	824,054	840,819	+ 16,765	
16. Salem	1,966,995	1,969,395	+ 2,400	975,802	975,802	0	991,193	993,593	+ 2,400	
17. Coimbatore	1,703,574	1,667,690	− 35,884	874,975	837,132	− 37,843	828,599	830,558	+ 1,959	
18. Nilgiris	49,501‡	91,054	+ 41,553	27,193	50,976	+ 23,783	22,308	40,078	+ 17,770	
19. Malabar	2,261,250	2,365,035	+ 103,785	1,134,269	1,174,274	+ 40,005	1,126,981	1,190,761	+ 63,780	
20. South Canara	915,092	959,511	+ 44,419	448,779	472,236	+ 23,457	466,313	487,275	+ 20,962	
21. Madras City	397,552	405,848	+ 8,296	194,676	200,179	+ 5,503	202,876	205,669	+ 2,793	
Total	30,805,577	29,916,029	− 973,548	15,469,080	14,795,014	− 674,066	15,336,497	15,120,015	− 216,482	
Pudukôta Territory	340,695	302,127	− 14,568	181,939	162,810	− 19,129	158,756	139,317	− 19,439	
Total Independent Pudukôta Territory.	31,146,272	30,218,156	− 988,116	15,651,019	14,957,824	− 693,195	15,495,253	15,259,332	− 235,921	
Agency Tracts { Ganjam	131,112	346,369	+ 215,241	83,817	130,062	+ 46,245	47,295	216,307	+ 168,996	
Agency Tracts { Vizagapatam	316,802	694,673	+ 377,871	159,369	327,734	+ 168,365	157,433	366,939	+ 209,506	
Agency Tracts { Godâvari	—	10,859	+ 10,859	—	5,443	+ 5,443	—	5,416	+ 5,416	
Total the Agency Tracts	447,914	951,875	+ 503,961	243,186	463,239	+ 220,053	204,728	488,636	+ 283,908	
Grand Total for the Presidency	31,594,186	31,170,031	− 424,155	15,894,205	15,421,063	− 473,142	15,699,981	15,748,968	+ 48,987	

TABLE No. III.

SHOWING THE DISTRIBUTION OF POPULATION ACCORDING TO RELIGION.

MADRAS PRESIDENCY.

FINAL CENSUS TABLE—No. III.

Statement of the Distribution of the Population of the Madras Presidency according to **Religion.**

District.	Hindus.			Mahomedans.			Christians.			Buddhists.		
	Both Sexes.	Males.	Females.	Both Sexes.	Males.	Females.	Both Sexes.	Males.	Females.	Both Sexes.	Males.	Females.
1	2	3	4	5	6	7	8	9	10	11	12	13
1. Ganjam ...	1,495,229	735,400	759,829	5,729	2,798	2,931	1,537	807	730	269	135	134
2. Vizagapatam ...	1,796,840	895,447	881,393	19,372	9,595	9,777	3,402	1,647	1,755	675	324	351
3. Godávari ...	1,737,855	862,492	875,363	38,786	18,954	19,832	3,885	2,017	1,868	14	5	9
4. Kistna ...	1,425,013	718,184	706,829	87,161	43,864	43,297	36,194	18,477	17,717	...	...	...
5. Nellore ...	1,138,031	573,538	564,493	61,344	31,160	30,184	20,794	10,602	10,192	...	...	...
6. Cuddapah ...	1,017,211	516,026	501,185	97,749	50,717	47,032	6,067	3,220	2,847	...	...	...
7. Kurnool ...	615,992	311,789	304,203	81,827	41,711	40,116	11,464	5,840	5,624	...	...	...
8. Bellary ...	1,200,657	619,194	601,463	110,006	57,023	52,983	4,997	2,560	2,437	272	163	109
9. Chingleput ...	939,314	471,347	468,067	25,034	12,707	12,327	16,774	8,525	8,249	...	...	...
10. North Arcot ...	1,717,596	858,143	859,453	82,438	40,616	41,822	10,018	4,761	5,257	65	57	8
11. South Arcot ...	1,721,614	859,651	861,963	48,289	23,959	24,330	39,571	19,558	20,013	77	40	37
12. Tanjore ...	1,939,421	939,105	1,000,316	112,038	46,166	65,872	78,258	37,933	40,325	2	2	...
13. Trichinopoly ...	1,119,434	540,011	579,423	34,194	16,902	17,292	61,440	29,477	31,963	33	33	...
14. Madura ...	1,942,830	929,461	1,013,339	140,948	62,909	78,039	84,900	40,310	44,590	2	1	1
15. Tinnevelly ...	1,468,977	716,932	752,045	89,767	40,258	49,509	140,967	68,689	72,277	...	...	...
16. Salem ...	1,531,855	745,448	786,407	51,092	25,203	25,889	15,567	7,778	8,789	18	18	...
17. Coimbatore ...	1,906,243	752,015	824,227	37,855	18,274	19,641	13,326	6,520	6,806	63	55	8
18. Nilgiris ...	28,970	44,113	14,857	3,531	2,259	1,272	8,458	4,574	3,884	...	...	...
19. Malabar ...	1,969,271	824,403	844,868	652,198	327,620	324,578	43,196	22,032	21,164	54	52	2
20. South Canara ...	797,430	390,234	407,196	93,652	47,531	46,121	38,215	20,057	23,158	11	11	...
21. Madras City ...	315,527	156,336	159,191	50,298	24,398	25,900	39,631	19,182	20,449	51	39	12
Total ...	27,265,899	13,479,247	13,786,652	1,923,238	947,594	975,644	699,670	343,546	356,124	1,545	875	671
Pudukóta Territory ...	281,809	133,239	148,570	8,946	4,065	4,881	11,372	5,536	5,836	...	...	...
Total, including Pudukóta Territory ...	27,547,208	13,612,486	13,934,722	1,932,184	951,659	980,525	711,042	349,082	361,960	1,545	875	671
Agency Tracts specially censused. Ganjam ...	215,945	129,829	116,116	344	200	144	14	13	1	...	...	...
Vizagapatam ...	653,634	357,200	296,434	1,051	523	528	8	6	2	...	...	...
Godávari ...	10,879	5,427	5,452	12	9	3	8	7	1	...	...	...
Total for the Agency Tracts ...	880,458	492,456	388,002	1,397	737	660	30	26	4	...	...	...
Grand Total for the Presidency ...	28,427,666	14,104,942	14,322,724	1,933,571	952,396	981,175	711,072	349,078	361,994	1,545	875	671

FINAL CENSUS TABLE—No. III.

Statement of the Distribution of the Population of the Madras Presidency according to **Religion**—(Continued).

District.	Jains.			Brahmos.			Theists.			Jews.			Parsis.			Kodagas (Coorg).		
	Both Sexes.	Males.	Females.	Both Sexes.	Males.	Females.	Both Sexes.	Males.	Females.	Both Sexes.	Males.	Females.	Both Sexes.	Males.	Females.	Both Sexes.	Males.	Females.
	14	15	16	17	18	19	20	21	22	23	24	25	26	27	28	29	30	31
1. Ganjam ...	1	1	...	...	...	...	...	...	...	...	...	...	...	...	...	...	...	...
2. Vizagapatam ...	20	14	6	...	...	...	...	...	...	...	...	...	...	...	...	...	...	...
3. Godávari ...	3	3	...	...	...	...	...	...	...	...	...	...	...	...	...	...	...	...
4. Kistna ...	8	7	1	...	...	...	...	...	...	...	...	...	...	...	...	...	...	...
5. Nellore ...	...	...	...	...	...	...	...	...	...	...	...	...	...	...	...	...	...	...
6. Cuddapah ...	...	...	...	...	...	...	1	1	...	...	...	...	...	...	...	...	...	...
7. Kurnool ...	6	6	...	...	...	...	...	...	...	...	...	...	...	...	...	...	...	...
8. Bellary ...	749	482	267	...	...	...	...	...	...	...	...	...	4	2	2	...	...	...
9. Chingleput ...	229	126	103	1	1	...	...	...	...	...	...	...	12	10	2	...	...	...
10. North Arcot ...	7,696	3,775	3,921	...	...	...	...	...	...	...	...	...	...	...	...	...	...	...
11. South Arcot ...	5,184	2,562	2,622	...	...	...	...	...	...	...	...	...	...	...	...	...	...	...
12. Tanjore ...	625	290	335	...	...	...	1	1	...	...	...	...	...	...	...	...	...	...
13. Trichinopoly ...	6	6	...	...	...	...	...	...	...	...	...	...	...	...	...	...	...	...
14. Madura ...	7	4	3	1	1	...	...	...	...	...	...	...	...	...	...	...	...	...
15. Tinnevelly ...	...	...	...	...	...	...	...	...	...	...	...	...	...	...	...	...	...	...
16. Salem ...	46	25	21	...	...	...	...	...	...	...	...	...	...	...	...	...	...	...
17. Coimbatore ...	68	36	32	...	...	...	...	...	...	...	...	...	...	...	...	...	...	...
18. Nilgiris ...	...	...	...	...	...	...	6	1	5	...	...	...	4	3	1	...	...	...
19. Malabar ...	157	82	75	...	...	...	...	...	...	...	...	...	34	17	17	...	...	...
20. South Canara ...	10,044	5,254	4,790	1	1	...	3	3	...	30	17	13	46	25	21	...	...	...
21. Madras City ...	113	77	36	129	63	66	2	2	...	...	...	...	16	12	4	2	2	...
Total ...	24,962	12,750	12,212	132	66	66	13	8	5	30	17	13	27	18	9	...	...	...
Pudukóta Territory ...	...	...	...	...	...	...	...	...	...	...	...	...	143	87	56	2	2	...
Total, including Pudukóta Territory ...	24,962	12,750	12,212	132	66	66	13	8	5	30	17	13	143	87	56	2	2	...
Agency Tracts specially censused. Ganjam ...	...	...	...	...	...	...	...	...	...	...	...	...	...	...	...	...	...	...
Vizagapatam ...	...	...	...	...	...	...	...	...	...	...	...	...	...	...	...	...	...	...
Godávari ...	...	...	...	...	...	...	...	...	...	...	...	...	...	...	...	...	...	...
Total for the Agency Tracts ...	...	...	...	...	...	...	...	...	...	...	...	...	...	...	...	...	...	...
Grand Total for the Presidency ...	24,962	12,750	12,212	132	66	66	13	8	5	30	17	13	143	87	56	2	2	...

iii.
RELIGION.

FINAL CENSUS TABLE—No. III.

Statement of the Distribution of the Population of the Madras Presidency according to **Religion**—*(Continued).*

District.	Agnostic.			Others.			Not Stated.			Grand Total.		
	Both Sexes.	Males.	Females.	Both Sexes.	Males.	Females.	Both Sexes.	Males.	Females.	Both Sexes.	Males.	Females.
1 Ganjam												
2 Vizagapatam												
3 Godavari												
4 Kistna												
5 Nellore												
6 Cuddapah												
7 Kurnool												
8 Bellary												
9 Chingleput												
10 North Arcot												
11 South Arcot												
12 Tanjore												
13 Trichinopoly												
14 Madura												
15 Tinnevelly												
16 Salem												
17 Coimbatore												
18 Nilgiris												
19 Malabar												
20 South Canara												
21 Madras City												
Total												
Feudatory States												
Total including Feudatory States												
Agency Tracts included in (Ganjam												
Vizagapatam												
Godavari												
Total for the Agency Tracts												
Grand Total for the Presidency												

TABLE No. III-A.

SHOWING THE DISTRIBUTION OF CHRISTIAN POPULATION ACCORDING TO SECT WITH NATIONALITY.

MADRAS PRESIDENCY.

FINAL CENSUS TABLE—No. III-A.

Statement showing the Distribution of the **Christian** Population according to **Sect** with Nationality for the Madras Presidency.

District.	British-born Subjects.		Other British Subjects.		Other Europeans or Americans.		Eurasians.		Natives.		Others.		Not Stated.		Total.		
	Males.	Females.	Males.	Females.	Males.	Females.	Males.	Females.	Males.	Females.	Males.	Females.	Males.	Females.	Both sexes.	Males.	Females.
AMERICAN METHODISTS.																	
1. Ganjam	...	...	...	...	...	...	...	...	...	...	...	...	...	...	...	...	...
2. Vizagapatam	...	...	...	...	...	...	...	...	...	...	...	...	...	...	...	...	...
3. Godávari	...	...	...	...	...	...	...	...	...	...	...	...	...	...	...	...	...
4. Kistna	...	...	...	...	...	...	...	...	...	...	...	...	...	...	...	...	...
5. Nellore	...	...	...	...	...	...	...	...	...	...	...	...	...	...	...	...	...
6. Cuddapah	...	...	...	...	...	...	...	...	...	...	...	...	...	...	...	...	...
7. Kurnool	...	...	...	...	...	...	...	...	...	...	...	...	...	...	...	...	...
8. Bellary	...	...	...	...	...	...	...	...	...	...	...	...	...	...	...	...	...
9. Chingleput	...	...	...	...	...	...	...	...	...	...	...	...	...	...	...	...	...
10. North Arcot	...	...	...	...	...	...	...	...	...	...	...	...	...	...	...	...	...
11. South Arcot	...	...	...	...	...	...	...	...	...	...	...	...	...	...	...	...	...
12. Tanjore	...	...	...	...	...	...	...	...	...	...	...	...	...	...	...	...	...
13. Trichinopoly	...	...	...	...	...	...	...	...	...	...	...	...	...	...	...	...	...
14. Madura	...	...	...	...	...	...	...	...	...	...	...	...	...	...	...	...	...
15. Tinnevelly	...	...	...	...	...	...	...	...	...	...	...	...	...	...	...	...	...
16. Salem	...	...	...	...	...	...	...	1	...	...	...	...	2	2	4	2	2
17. Coimbatore	...	...	...	...	...	...	...	...	...	...	...	...	...	...	...	...	...
18. Nilgiris	...	...	...	...	...	...	...	...	...	...	...	...	...	...	...	...	...
19. Malabar	...	...	...	...	...	...	...	...	...	...	...	...	...	...	...	...	...
20. South Canara	...	...	...	...	...	...	...	...	...	...	...	...	...	...	...	...	...
21. Madras City	...	...	...	...	...	...	...	...	...	...	...	...	...	...	...	...	...
Total	...	...	...	...	...	...	1	...	...	...	...	...	2	2	4	2	2
Pudukóta Territory	...	...	...	...	...	...	...	...	...	...	...	...	...	...	...	...	...
Total, including Pudukóta Territory	...	...	...	...	...	...	1	...	...	...	...	...	2	2	4	2	2
Agency Tracts specially censused. Ganjam	...	...	...	...	...	...	...	...	...	...	...	...	...	...	...	...	...
Vizagapatam	...	...	...	...	...	...	...	...	...	...	...	...	...	...	...	...	...
Godávari	...	...	...	...	...	...	...	...	...	...	...	...	...	...	...	...	...
Total for the Agency Tracts	...	...	...	...	...	...	...	...	...	...	...	...	...	...	...	...	...
Grand Total for the Presidency	...	...	...	...	...	...	1	...	...	...	...	...	2	2	4	2	2

FINAL CENSUS TABLE—No. III-A.

Statement showing the Distribution of the **Christian** Population according to **Sect** with Nationality for the Madras Presidency—(*Continued*).

District.	British-born Subjects.		Other British Subjects.		Other Europeans or Americans.		Eurasians.		Natives.		Others.		Not Stated.		Total.		
	Males.	Females.	Males.	Females.	Males.	Females.	Males.	Females.	Males.	Females.	Males.	Females.	Males.	Females.	Both sexes.	Males.	Females.
ARMENIANS.																	
1. Ganjam	...	...	...	...	...	...	...	...	...	...	...	...	...	...	...	...	...
2. Vizagapatam	...	...	...	...	...	...	...	...	...	...	...	...	...	...	...	...	...
3. Godávari	...	...	...	...	...	...	...	...	...	...	...	...	...	...	...	...	...
4. Kistna	...	...	...	...	...	...	...	...	...	...	...	...	...	...	...	...	...
5. Nellore	...	...	...	...	...	...	...	...	...	...	...	...	...	...	...	...	...
6. Cuddapah	...	...	...	...	...	...	...	...	...	...	...	...	...	...	...	...	...
7. Kurnool	...	...	...	...	...	...	...	...	...	...	...	...	...	...	...	...	...
8. Bellary	...	...	...	...	...	...	...	...	...	...	...	...	...	...	...	...	...
9. Chingleput	...	...	...	...	...	...	6	4	...	...	...	...	...	...	10	6	4
10. North Arcot	...	...	...	...	...	...	...	...	...	...	...	...	...	...	...	...	...
11. South Arcot	...	...	...	...	...	...	...	...	...	...	...	...	...	...	...	...	...
12. Tanjore	...	...	...	...	...	...	...	...	...	...	...	...	...	...	...	...	...
13. Trichinopoly	...	...	...	...	...	...	...	...	...	...	...	...	...	...	...	...	...
14. Madura	...	...	...	...	...	...	...	...	70	77	...	...	...	...	147	70	77
15. Tinnevelly	...	...	...	...	...	...	...	...	...	...	...	...	...	...	...	...	...
16. Salem	...	...	...	...	...	...	...	...	...	...	...	...	...	...	...	...	...
17. Coimbatore	...	...	...	...	...	...	...	...	...	...	...	...	...	...	...	...	...
18. Nilgiris	...	...	...	...	...	...	...	...	2	...	...	...	1	...	3	3	...
19. Malabar	...	...	...	...	...	...	...	...	1	...	...	...	1	...	2	2	...
20. South Canara	...	...	...	...	...	...	...	...	...	...	...	...	...	...	...	...	...
21. Madras City	...	...	...	...	4	6	5	4	7	6	...	...	5	5	42	21	21
Total	...	...	...	...	4	6	11	8	80	83	...	...	7	5	204	102	102
Pudukóta Territory	...	...	...	...	...	...	...	...	...	...	...	...	...	...	...	...	...
Total, including Pudukóta Territory	...	...	...	...	4	6	11	8	80	83	...	...	7	5	204	102	102
Agency Tracts specially censused. Ganjam	...	...	...	...	...	...	...	...	...	...	...	...	...	...	...	...	...
Vizagapatam	...	...	...	...	...	...	...	...	...	...	...	...	...	...	...	...	...
Godávari	...	...	...	...	...	...	...	...	...	...	...	...	...	...	...	...	...
Total for the Agency Tracts	...	...	...	...	...	...	...	...	...	...	...	...	...	...	...	...	...
Grand Total for the Presidency	...	...	...	...	4	6	11	8	80	83	...	...	7	5	204	102	102

Statement showing the Distribution of the **Christian** Population according to **Sect** with Nationality for the Maltese Presidency.—(Continued).

Diocese.	Roman Catholics		Other British Subjects		Other European or American		Eurasian		Native.		Other.		Not Stated.		Total		
	Males.	Females.	Males.	Females.	Males.	Females.	Males.	Females.	Males.	Females.	Males.	Females.	Males.	Females.	Males.	Females.	Both Sexes.
1. Gozo	13	1	1	—	3	—	6	10	14	5	—	—	—	—	17	6	23
2. Vaughan	34	4	10	6	—	—	39	69	7	—	—	—	—	—	80	79	159
3. Gozo-rest	23	11	3	—	1	—	87	66	62	1	—	—	—	—	176	78	254
4. Xaghra	11	7	1	—	—	—	13	6	755	264	—	—	—	—	780	277	1,057
5. Xaghra	6	2	—	—	—	—	13	25	1	—	—	—	—	—	20	27	47
6. Cittadella	3	—	2	—	—	—	5	5	480	424	—	—	—	—	490	429	919
7. Kercem	1	—	—	—	—	—	—	—	42	52	—	—	—	—	43	52	95
8. Sannat	24	10	4	—	4	—	17	9	21	19	—	—	—	—	70	28	98
9. Qala-Ggrgol	231	74	23	107	20	98	140	87	93	—	—	—	—	—	507	279	786
10. Xewia Area	18	16	4	3	2	—	26	22	106	122	—	—	—	—	156	163	319
11. Ggantija	1	—	—	—	—	—	1	1	1	—	—	—	—	—	2	1	3
12. Nadur Area	86	66	1,091	686	106	106
13. Nadur-rest	232	236	727	378	349
14. Qala-rest	79	44	239	143	86
15. Xewia Area	1	1	1,119	626	403
16. Ggantija	6	10	61	25	36
17. Ggarb Area	16	21	409	301	306
18. Ggarb-rest	6	13	83	39	44
19. Ggharb	18	16	960	459	831
20. Ggharb-rest	3	7	671	324	347
21. Munxar	1	—	308	207	291
22. Munxar-rest	326	176	21,084	10,949	11,033
23. Victoria	1,806	689	276	460	514	411	3,028	2,983	13,443	16,193	—	—	2,009	1,780	41,403	21,077	30,416
Fortress Territory	—	—	—	—	—	—	—	—	—	22	—	12	—	—	—	70	35
Total, including Fortress Territory	1,806	689	276	460	514	411	3,028	2,983	13,443	16,215	—	—	2,009	1,780	41,403	21,147	30,451
Army Tents spent- { Garrison / Vicegerent / Ordinariat }	1	—	2	—	—	—	—	—	—	—	—	—	—	—	3	3	—
Total for the Agency Tents	1	—	2	—	—	—	—	—	—	—	—	—	—	—	3	3	—
Grand Total for the Presidency	1,806	689	278	460	514	411	3,028	2,983	13,480	14,228	—	—	2,009	1,780	41,406	21,116	30,461

Statement showing the Distribution of the **Christian** Population according to **Sect** with Nationality for the Maltese Presidency.—(Continued).

Diocese.	Roman Catholics		Other British Subjects		Other European or American		Eurasian		Native.		Other.		Not Stated.		Total		
	Males.	Females.	Males.	Females.	Males.	Females.	Males.	Females.	Males.	Females.	Males.	Females.	Males.	Females.	Males.	Females.	Both Sexes.
1. Gozo	12	1	1	—	1	—	1	—	1	—	—	—	—	—	16	1	17
2. Vaughan	2	—	—	—	—	—	—	—	—	—	—	—	—	—	2	—	2
3. Gozo-rest	—	—	—	—	—	—	—	—	—	—	—	—	—	—	—	—	—
4. Xaghra	—	—	—	—	—	—	—	—	—	—	—	—	—	—	—	—	—
5. Xaghra	—	—	—	—	—	—	—	—	—	—	—	—	—	—	—	—	—
6. Cittadella	—	—	—	—	—	—	—	—	—	—	—	—	—	—	—	—	—
7. Kercem	1	—	—	—	—	—	1	—	1	—	—	—	—	—	2	—	2
8. Sannat	—	—	—	—	—	—	—	—	—	—	—	—	—	—	—	—	—
9. Qala-Ggrgol	—	—	—	—	—	—	—	—	—	—	—	—	—	—	—	—	—
10. Xewia Area	—	—	—	—	—	—	—	—	—	—	—	—	—	—	—	—	—
11. Ggantija	—	—	—	—	—	—	—	—	—	—	—	—	—	—	—	—	—
12. Nadur Area	—	—	—	—	—	—	—	—	—	—	—	—	—	—	—	—	—
13. Nadur-rest	—	—	—	—	—	—	—	—	—	—	—	—	—	—	—	—	—
14. Qala-rest	—	—	—	—	—	—	—	—	—	—	—	—	—	—	—	—	—
15. Xewia Area	—	—	—	—	—	—	—	—	—	—	—	—	—	—	—	—	—
16. Ggantija	—	—	—	—	—	—	—	—	—	—	—	—	—	—	—	—	—
17. Ggarb Area	—	—	—	—	—	—	—	—	—	—	—	—	—	—	—	—	—
18. Ggarb-rest	—	—	—	—	—	—	—	—	—	—	—	—	—	—	—	—	—
19. Ggharb	—	—	—	—	—	—	—	—	—	—	—	—	—	—	—	—	—
20. Ggharb-rest	—	—	—	—	—	—	—	—	—	—	—	—	—	—	—	—	—
21. Munxar	—	—	—	—	—	—	—	—	—	—	—	—	—	—	—	—	—
22. Munxar-rest	—	—	—	—	—	—	—	—	—	—	—	—	—	—	—	—	—
23. Victoria	6	9	7	10	3	4	71	55	61	1	—	—	3	—	210	134	344
Fortress Territory	—	—	—	—	—	—	—	—	—	—	—	—	—	—	—	—	—
Total, including Fortress Territory	28	22	18	22	8	4	72	55	62	1	—	—	3	—	210	134	344
Army Tents spent- { Garrison / Vicegerent / Ordinariat }	28	22	19	22	9	10	126	227	4,275	4,288	—	—	2,136	2,002	13,723	6,020	6,054
Total for the Agency Tents	—	—	—	—	—	—	—	—	—	—	—	—	—	—	—	—	—
Grand Total for the Presidency	28	22	19	22	9	10	126	227	4,275	4,288	—	—	2,136	2,002	13,723	6,020	6,054

BAPTISTS.

FINAL CENSUS TABLE—No. III-A.

Statement showing the Distribution of the **Christian** Population according to **Sect** with Nationality for the Madras Presidency—*(Continued)*.

District.	British-born Subjects.		Other British Subjects.		Other European or American.		Eurasians.		Natives.		Others.		Not Stated.		Total.		
	Males.	Females.	Males.	Females.	Males.	Females.	Males.	Females.	Males.	Females.	Males.	Females.	Males.	Females.	Both Sexes.	Males.	Females.
CHURCH OF SCOTLAND.																	
1. Ganjam	...	...	...	...	...	...	...	...	2	1	...	...	...	...	3	2	1
2. Vizagapatam	...	...	...	...	...	...	...	...	...	...	...	...	...	...	...	...	...
3. Godávari	...	...	...	...	...	...	...	...	...	...	...	...	...	...	...	...	...
4. Kistna	11	...	...	...	...	...	1	...	...	...	...	...	...	...	12	11	1
5. Nellore	1	...	...	...	...	...	...	...	1	...	...	...	...	...	2	2	...
6. Cuddapah	...	...	...	...	...	...	...	...	1	1	...	...	...	...	2	1	1
7. Kurnool	...	...	...	...	...	...	...	...	...	...	...	...	...	...	...	...	...
8. Bellary	...	...	...	...	...	...	...	...	2	3	...	...	...	...	5	5	...
9. Chingleput	1	...	...	...	...	...	...	...	...	...	...	...	...	...	...	...	...
10. North Arcot	2	...	1	1	...	...	...	...	...	...	...	...	...	...	4	1	3
11. South Arcot	...	...	...	...	...	...	...	...	...	...	...	...	...	...	...	...	...
12. Tanjore	...	...	...	...	...	...	...	...	1	...	...	...	...	...	1	1	...
13. Trichinopoly	...	...	...	...	...	...	1	...	...	...	...	...	...	...	1	...	1
14. Madura	...	...	...	...	...	...	...	...	...	...	...	...	...	...	...	...	...
15. Tinnevelly	...	...	...	...	...	...	...	...	...	...	...	...	...	...	...	...	...
16. Salem	...	...	...	...	...	...	...	...	...	...	...	...	...	...	...	...	...
17. Coimbatore	...	...	...	...	...	...	2	2	...	...	...	...	...	...	...	...	...
18. Nilgiris	4	3	1	...	...	...	...	...	1	1	...	...	2	4	7	3	4
19. Malabar	...	...	...	...	...	...	...	...	...	...	...	...	...	...	10	6	4
20. South Canara	...	...	...	...	...	...	...	...	...	...	...	...	...	...	...	...	...
21. Madras City	19	9	1	3	...	...	69	111	45	69	...	...	15	15	394	179	221
Total	39	12	7	4	...	1	74	114	70	67	...	...	19	19	445	209	237
Pudukóta Territory	...	...	...	...	...	...	...	...	...	...	...	...	...	...	...	...	...
Total, including Pudukóta Territory	39	12	7	4	...	1	74	114	70	67	...	...	19	19	445	209	237
Agency Tracts specially censused. Ganjam	...	...	...	...	...	...	...	...	...	...	...	...	...	...	...	...	...
Vizagapatam	...	...	...	...	...	...	...	...	...	...	...	...	...	...	...	...	...
Godávari	...	...	...	...	...	...	...	...	...	...	...	...	...	...	...	...	...
Total for the Agency Tracts	...	...	...	...	...	...	...	...	...	...	...	...	...	...	...	...	...
Grand Total for the Presidency	39	12	7	4	...	1	74	114	70	67	...	...	19	19	445	209	237

FINAL CENSUS TABLE—No. III-A.

Statement showing the Distribution of the **Christian** Population according to **Sect** with Nationality for the Madras Presidency—*(Continued)*.

District.	British-born Subjects.		Other British Subjects.		Other European or American.		Eurasians.		Natives.		Others.		Not Stated.		Total.		
	Males.	Females.	Males.	Females.	Males.	Females.	Males.	Females.	Males.	Females.	Males.	Females.	Males.	Females.	Both Sexes.	Males.	Females.
CONGREGATIONALIST.																	
1. Ganjam	...	...	...	...	...	...	...	...	...	...	...	...	...	...	...	...	...
2. Vizagapatam	2	1	...	...	1	1	6	5	20	40	...	...	...	5	80	40	40
3. Godávari	...	...	...	...	...	...	...	...	2	1	...	...	...	...	...	...	...
4. Kistna	1	...	...	...	...	...	...	...	435	434	...	...	35	25	930	436	494
5. Nellore	...	...	...	...	...	...	...	...	67	52	...	...	16	13	148	83	65
6. Cuddapah	...	...	...	...	...	...	...	...	5	2	...	...	8	6	21	13	8
7. Kurnool	...	3	...	...	...	...	1	...	7	5	...	...	14	6	36	22	14
8. Bellary	...	...	...	...	...	...	...	...	...	...	...	...	...	...	...	...	...
9. Chingleput	...	...	...	...	...	...	1	...	123	92	...	...	59	50	325	183	142
10. North Arcot	...	...	...	...	...	...	...	...	...	...	...	...	...	...	...	...	...
11. South Arcot	...	...	...	...	...	...	1	1	35	38	...	...	...	...	75	36	39
12. Tanjore	...	...	...	...	...	...	...	...	6	4	...	...	...	...	10	6	4
13. Trichinopoly	...	...	...	...	...	...	...	...	...	...	...	...	...	...	...	...	...
14. Madura	...	...	1	1	2	3	...	...	246	265	...	...	4	4	527	254	273
15. Tinnevelly	...	...	...	...	...	...	...	...	33	52	...	...	4	3	92	37	55
16. Salem	...	...	1	1	...	...	...	...	...	...	...	...	...	...	...	...	...
17. Coimbatore	...	...	...	...	...	...	11	7	119	137	...	...	...	...	...	...	...
18. Nilgiris	1	...	3	4	3	1	7	6	52	59	...	...	22	34	276	131	146
19. Malabar	...	...	...	...	...	...	4	2	48	73	...	...	7	8	192	88	104
20. South Canara	...	...	...	...	...	...	...	...	...	...	...	...	...	...	142	59	83
21. Madras City	4	2	...	1	...	...	16	24	43	63	...	...	7	11	171	70	101
Total	9	6	5	7	7	5	47	45	1,251	1,317	...	...	176	166	3,041	1,495	1,546
Pudukóta Territory	...	...	...	...	...	...	...	...	...	...	...	...	...	...	...	...	...
Total, including Pudukóta Territory	9	6	5	7	7	5	47	45	1,251	1,317	...	...	176	166	3,041	1,495	1,546
Agency Tracts specially censused. Ganjam	...	...	...	...	...	...	...	...	...	...	...	...	...	...	...	...	...
Vizagapatam	...	...	...	...	...	...	...	...	...	...	...	...	...	...	...	...	...
Godávari	...	...	...	...	...	...	...	...	...	...	...	...	...	...	...	...	...
Total for the Agency Tracts	...	...	...	...	...	...	...	...	...	...	...	...	...	...	...	...	...
Grand Total for the Presidency	9	6	5	7	7	5	47	45	1,251	1,317	...	...	176	166	3,041	1,495	1,546

FINAL CENSUS TABLE—No. III-A.

Statement showing the Distribution of the **Christian** Population according to **Sect** with Nationality for the Madras Presidency—(*Continued*).

District.	British-born Subjects.		Other British Subjects.		Other Europeans or Americans.		Eurasians.		Natives.		Others.		Not Stated.		Total.		
	Males.	Females.	Males.	Females.	Males.	Females.	Males.	Females.	Males.	Females.	Males.	Females.	Males.	Females.	Both Sexes.	Males.	Females.
DISSENTERS.																	
1. Ganjam																	
2. Vizagapatam																	
3. Godávari																	
4. Kistna																	
5. Nellore																	
6. Cuddapah													1	1	2	1	1
7. Kurnool																	
8. Bellary																	
9. Chingleput																	
10. North Arcot	2	2	1	1			4	3							13	8	5
11. South Arcot																	
12. Tanjore																	
13. Trichinopoly																	
14. Madura																	
15. Tinnevelly																	
16. Salem																	
17. Coimbatore																	
18. Nilgiris																	
19. Malabar																	
20. South Canara	2						3								5		5
21. Madras City			1				7	6	1				1		15	8	7
Total	2	2	2	1			14	9	1				2	1	33	17	16
Pudukóta Territory																	
Total, including Pudukóta Territory	2	2	2	1			14	9	1				2	1	33	17	16
Agency Tracts specially censused. Ganjam																	
Vizagapatam																	
Godávari																	
Total for the Agency Tracts																	
Grand Total for the Presidency	2	2	2	1			14	9	1				2	1	33	17	16

FINAL CENSUS TABLE—No. III-A.

Statement showing the Distribution of the **Christian** Population according to **Sect** with Nationality for the Madras Presidency—(*Continued*).

District.	British-born Subjects.		Other British Subjects.		Other Europeans or Americans.		Eurasians.		Natives.		Others.		Not Stated.		Total.		
	Males.	Females.	Males.	Females.	Males.	Females.	Males.	Females.	Males.	Females.	Males.	Females.	Males.	Females.	Both Sexes.	Males.	Females.
EPISCOPALIANS.																	
1. Ganjam																	
2. Vizagapatam																	
3. Godávari																	
4. Kistna																	
5. Nellore																	
6. Cuddapah																	
7. Kurnool																	
8. Bellary																	
9. Chingleput																	
10. North Arcot	1	1	1	4											7	2	5
11. South Arcot																	
12. Tanjore																	
13. Trichinopoly																	
14. Madura																	
15. Tinnevelly	6														6	6	
16. Salem																	
17. Coimbatore																	
18. Nilgiris	1														1	1	
19. Malabar	2														2	2	
20. South Canara																	
21. Madras City	1						1	2					11	4	19	13	6
Total	18	1	1	4			1	2					11	4	42	31	11
Pudukóta Territory																	
Total, including Pudukóta Territory	18	1	1	4			1	2					11	4	42	31	11
Agency Tracts specially censused. Ganjam																	
Vizagapatam																	
Godávari																	
Total for the Agency Tracts																	
Grand Total for the Presidency	18	1	1	4			1	2					11	4	42	31	11

FINAL CENSUS TABLE—No. III-A.

Statement showing the Distribution of the **Christian** Population according to **Sect** with Nationality for the Madras Presidency—*(Continued)*.

District.	British-born Subjects.		Other British Subjects.		Other European or American.		Eurasians.		Natives.		Others.		Not Stated.		Total.		
	Males.	Females.	Males.	Females.	Males.	Females.	Males.	Females.	Males.	Females.	Males.	Females.	Males.	Females.	Both Sexes.	Males.	Females.
GREEK CHURCH.																	
1. Ganjam										1							
2. Vizagapatam									1	1					1		1
3. Godávari																	
4. Kistna															3	4	1
5. Nellore																	
6. Cuddapah																	
7. Kurnool																	
8. Bellary																	
9. Chingleput													11	4	15	11	4
10. North Arcot													30	28	58	32	26
11. South Arcot							1		2						3	1	2
12. Tanjore			2														
13. Trichinopoly															2	2	
14. Madura																	
15. Tinnevelly																	
16. Salem																	
17. Coimbatore																	
18. Nilgiris																	
19. Malabar																	
20. South Canara									1	2					3	1	2
21. Madras City			1				4	3							7	5	2
Total			3				4	3	4	3			41	32	110	56	54
Pudukóta Territory																	
Total, including Pudukóta Territory			3				4	3	4	3			41	32	110	56	54
Agency Tracts specially censused. (Ganjam																	
Vizagapatam																	
Godávari																	
Total for the Agency Tracts																	
Grand Total for the Presidency			3				4	3	4	3			41	32	110	56	54

FINAL CENSUS TABLE—No. III-A.

Statement showing the Distribution of the **Christian** Population according to **Sect** with Nationality for the Madras Presidency—*(Continued)*.

District.	British-born Subjects.		Other British Subjects.		Other European or American.		Eurasians.		Natives.		Others.		Not Stated.		Total.		
	Males.	Females.	Males.	Females.	Males.	Females.	Males.	Females.	Males.	Females.	Males.	Females.	Males.	Females.	Both Sexes.	Males.	Females.
INDEPENDENT.																	
1. Ganjam																	
2. Vizagapatam																	
3. Godávari					1												
4. Kistna																	
5. Nellore																	
6. Cuddapah									865	717			282	272	2,141	1,147	994
7. Kurnool															2	2	
8. Bellary													5	3	9	6	3
9. Chingleput	1																
10. North Arcot																	
11. South Arcot																	
12. Tanjore																	
13. Trichinopoly																	
14. Madura																	
15. Tinnevelly																	
16. Salem																	
17. Coimbatore																	
18. Nilgiris																	
19. Malabar										1							
20. South Canara																	
21. Madras City	2												4	6	12	6	6
Total	3								867	717			291	286	2,164	1,161	1,003
Pudukóta Territory																	
Total, including Pudukóta Territory	3								867	717			291	286	2,164	1,161	1,003
Agency Tracts specially censused. (Ganjam																	
Vizagapatam																	
Godávari																	
Total for the Agency Tracts																	
Grand Total for the Presidency	3								867	717			291	286	2,164	1,161	1,003

FINAL CENSUS TABLE—No. III-A.

Statement showing the Distribution of the **Christian** Population according to **Sect** with Nationality for the Madras Presidency—(Continued).

District.	Native-born Subjects.		Other British Subjects.		Other European or American.		Eurasian.		Native.		Other.		No Stated.		Total.		
	Males.	Females.	Males.	Females.	Males.	Females.	Males.	Females.	Males.	Females.	Males.	Females.	Males.	Females.	Males.	Females.	Both Sexes.
METHODISTS.																	
1. Cuddapah	...	...	...	...	...	...	...	...	...	...	...	...	...	...	...	...	...
2. Kurnool	...	...	...	...	...	...	1	...	...	...	...	...	...	...	...	...	...
3. Nellore	...	...	...	...	...	...	...	...	...	...	...	...	...	...	...	...	...
4. Chingleput	...	...	...	...	...	...	...	...	...	...	...	...	...	...	...	...	...
5. North Arcot	...	...	...	...	...	...	2	...	...	...	...	...	6	10	8	10	18
6. South Arcot	...	...	...	...	...	...	...	...	...	...	...	...	...	...	...	...	...
7. Salem	...	...	...	...	...	...	...	...	...	...	...	...	...	...	...	...	...
8. Coimbatore	...	...	...	...	...	...	...	...	...	...	...	...	...	...	...	...	...
9. Nilgiris	...	...	...	...	...	...	...	...	...	...	...	...	...	...	...	...	...
10. Malabar	...	...	...	...	...	...	...	...	...	...	...	...	...	...	...	...	...
11. South Canara	...	...	...	...	...	...	...	...	...	...	...	...	...	...	...	...	...
12. Tanjore	...	...	...	...	...	...	...	...	...	...	...	...	...	...	...	...	...
13. Trichinopoly	...	...	...	...	...	...	...	...	...	...	...	...	...	...	...	...	...
14. Madura	...	...	...	...	...	...	...	...	...	...	...	...	...	...	...	...	...
15. Tinnevelly	...	...	...	...	...	...	...	...	...	...	...	...	...	...	...	...	...
16. Salem	...	...	...	...	...	...	...	...	...	...	...	...	...	...	...	...	...
17. Coimbatore	...	...	...	...	...	...	...	...	...	...	...	...	...	...	...	...	...
18. Nilgiris	...	...	...	...	...	...	...	...	...	...	...	...	...	...	...	...	...
19. Malabar	2	...	...	...	...	...	...	...	...	...	...	...	...	...	...	...	...
20. South Canara	...	...	...	...	...	...	...	...	...	...	...	...	2	4	8	4	4
21. Madras City	7	...	6	9	...	...	66	62	3	2	...	...	4	3	162	86	76
Total ...	10	...	6	9	1	...	67	64	5	11	...	...	12	17	302	101	101
Pudukota Territory ...	...	...	...	...	...	...	...	...	...	...	...	...	...	...	...	...	...
Total including Pudukota Territory ...	10	...	6	9	1	...	67	64	5	11	...	...	12	17	302	101	101
Agency Tracts specially omitted.	...	...	...	...	...	...	...	...	...	...	...	...	...	...	...	...	...
Total for the Agency Tracts ...	...	...	...	...	...	...	...	...	...	...	...	...	...	...	...	...	...
Grand Total for the Presidency ...	10	...	6	9	1	...	67	64	5	11	...	...	12	17	302	101	101

FINAL CENSUS TABLE—No. III-A.

Statement showing the Distribution of the **Christian** Population according to **Sect** with Nationality for the Madras Presidency—(Continued).

District.	Native-born Subjects.		Other British Subjects.		Other European or American.		Eurasian.		Native.		Other.		No Stated.		Total.		
	Males.	Females.	Males.	Females.	Males.	Females.	Males.	Females.	Males.	Females.	Males.	Females.	Males.	Females.	Males.	Females.	Both Sexes.
LUTHERANS.																	
1. Guntur	...	...	...	...	...	...	...	...	...	...	...	...	...	...	...	...	...
2. Vizagapatam	...	...	...	...	...	...	...	...	...	...	...	...	...	...	...	...	...
3. Godavari	...	...	...	...	1	...	1	...	...	...	...	...	...	...	2	...	2
4. Kistna	...	...	...	...	1	...	2	...	...	...	...	...	...	...	3	...	3
5. Nellore	...	...	...	...	...	...	9	...	...	...	...	...	...	...	9	...	9
6. Cuddapah	...	...	...	...	...	...	...	...	...	...	...	...	...	...	...	...	...
7. Kurnool	...	...	...	...	...	...	...	...	...	...	...	...	...	...	...	...	...
8. Bellary	...	...	...	...	...	...	...	...	...	...	...	...	...	...	...	...	...
9. Chingleput	...	...	...	...	...	...	1	...	...	...	...	...	...	...	1	...	1
10. North Arcot	1	...	...	...	...	...	9	7	...	...	...	...	...	...	10	7	17
11. South Arcot	...	...	...	...	...	...	2	1	...	...	...	...	...	...	2	1	3
12. Tanjore	...	...	...	...	...	...	1	...	...	...	...	...	...	...	1	...	1
13. Trichinopoly	...	...	...	...	...	...	1	...	...	...	...	...	...	...	1	...	1
14. Madura	...	...	...	...	...	...	1	...	...	...	...	...	...	...	1	...	1
15. Tinnevelly	...	...	...	...	...	...	1	...	...	...	...	...	...	...	1	...	1
16. Salem	...	...	...	...	...	...	...	...	...	...	...	...	...	...	...	...	...
17. Coimbatore	...	...	...	...	...	...	...	...	...	...	...	...	...	...	...	...	...
18. Nilgiris	...	...	...	...	...	...	...	...	...	...	...	...	...	...	...	...	...
19. Malabar	...	...	...	...	...	...	...	...	...	...	...	...	...	...	...	...	...
20. South Canara	...	...	...	...	...	...	...	...	...	...	...	...	...	...	...	...	...
21. Madras City	...	...	...	...	...	...	...	...	...	...	...	...	...	...	...	...	...
Total ...	...	...	...	...	...	...	...	...	...	...	...	...	...	...	...	...	...
Pudukota Territory ...	...	...	...	...	...	...	...	...	...	...	...	...	...	...	...	...	...
Total including Pudukota Territory ...	...	...	...	...	...	...	...	...	...	...	...	...	...	...	...	...	...
Agency Tracts specially omitted.	...	...	...	...	...	...	...	...	...	...	...	...	...	...	...	...	...
Total for the Agency Tracts ...	...	...	...	...	...	...	...	...	...	...	...	...	...	...	...	...	...
Grand Total for the Presidency ...	...	...	...	...	...	...	...	...	...	...	...	...	...	...	...	...	...

FINAL CENSUS TABLE—No. III-A.

Statement showing the Distribution of the **Christian** Population according to **Sect** with Nationality for the Madras Presidency—(*Continued*).

District.	British-born Subjects.		Other British Subjects.		Other Europeans or Americans.		Eurasians.		Natives.		Others.		Not Stated.		Total.		
	Males.	Females.	Males.	Females.	Males.	Females.	Males.	Females.	Males.	Females.	Males.	Females.	Males.	Females.	Both Sexes.	Males.	Females.
METHODIST EPISCOPALIAN.																	
1. Ganjam																	
2. Vizagapatam																	
3. Godâvari																	
4. Kistna																	
5. Nellore																	
6. Cuddapah																	
7. Kurnool																	
8. Bellary																	
9. Chingleput																	
10. North Arcot																	
11. South Arcot																	
12. Tanjore																	
13. Trichinopoly																	
14. Madura																	
15. Tinnevelly																	
16. Salem							2	1							3	2	1
17. Coimbatore																	
18. Nilgiris	1		2	1											4	3	1
19. Malabar																	
20. South Canara																	
21. Madras City	2		2	1			10	17					7	7	46	32	14
Total	3		4	2			12	20					7	7	56	36	20
22. Pudukóta Territory	—																
Total, including Pudukóta Territory	3		4	2			12	20					7	7	56	36	20
Agency Tracts specially censused. Ganjam																	
Vizagapatam																	
Godâvari																	
Total for the Agency Tracts																	
Grand Total for the Presidency	3		4	2			12	20					7	7	56	36	20

FINAL CENSUS TABLE—No. III-A.

Statement showing the Distribution of the **Christian** Population according to **Sect** with Nationality for the Madras Presidency—(*Continued*).

District.	British-born Subjects.		Other British Subjects.		Other Europeans or Americans.		Eurasians.		Natives.		Others.		Not Stated.		Total.		
	Males.	Females.	Males.	Females.	Males.	Females.	Males.	Females.	Males.	Females.	Males.	Females.	Males.	Females.	Both Sexes.	Males.	Females.
NASRANI.																	
1. Ganjam																	
2. Vizagapatam																	
3. Godâvari																	
4. Kistna																	
5. Nellore																	
6. Cuddapah																	
7. Kurnool																	
8. Bellary																	
9. Chingleput																	
10. North Arcot																	
11. South Arcot																	
12. Tanjore																	
13. Trichinopoly																	
14. Madura									1						1	1	
15. Tinnevelly																	
16. Salem																	
17. Coimbatore																	
18. Nilgiris																	
19. Malabar									4						4	4	
20. South Canara																	
21. Madras City																	
Total									5						5	5	
Pudukóta Territory																	
Total, including Pudukóta Territory									5						5	5	
Agency Tracts specially censused. Ganjam																	
Vizagapatam																	
Godâvari																	
Total for the Agency Tracts																	
Grand Total for the Presidency									5						5	5	

FINAL CENSUS TABLE—No. III.A.

Statement showing the Distribution of the **Christian** Population according to **Sect** with Nationality for the Mackenzie Provincy—(Continued).

District.	British-born Europeans.		Other British Subjects.		Other European or American.		Europeans.		Natives.		Others.		Sea Board.		Total.		
	Males.	Females.	Males.	Females.	Males.	Females.	Males.	Females.	Males.	Females.	Males.	Females.	Males.	Females.	Males.	Females.	Both Sexes.
1. Clarkson																	
2. Kemptstone																	
3. Gosford																	
4. Kenora																	
5. Kelton																	
6. Cedarbank									4	2							
7. Kinrossi																	
8. Bellary													1		7	6	2
9. Clackpool	19	3															
10. North Arrott	25	6	2	3	2	4	2		10	12			4		26	22	3
11. South Arrott	3	1							9	7					24	14	10
12. Traquair	1						1		35	44			2	2	92	42	47
13. Trichinopoly									46	46					92	48	46
14. Xeldra	1				1				19	15					23	8	15
15. Tisserandy	7	1			1	1			22	22					29	20	23
16. Salma									17	20					46	20	26
17. Columbacore	3	3	2	2					2	6			1		28	16	12
18. Xylyte	16	3	6	8					7	6			2		38	23	15
19. Malcolm	16	3		3	11	4			11	7					61	41	20
20. South Canara															14	9	5
21. Madras City	79	22	19	26	12	6			66	110			8	22	286	279	307
Total	172	43	28	63	29	17	108	123	258	306			37	29	1,192	622	570
Dakota Territory																	
Total, including Dakota Territory	172	43	28	63	29	17	108	123	258	306			37	29	1,192	622	570
Agency Tracts specially enumerated. (Canjam, Vizagapatam, Godavari)																	
Total for the Agency Tracts																	
Grand Total for the Presidency	172	43	28	63	29	17	108	123	258	306			37	29	1,192	622	570

PRESBYTERIANS.

1. Cheyne
2. Kempstone
3. Gosford
4. Kenora
5. Kelton
6. Cedarbank
7. Kinrossi
8. Bellary
9. Clackpool
10. North Arrott
11. South Arrott
12. Traquair
13. Trichinopoly
14. Xeldra
15. Tisserandy
16. Salma
17. Columbacore
18. Xylyte
19. Malcolm
20. South Canara
21. Madras City
Total
Presidency Territory
Total, including Dakota Territory
Agency Tracts specially enumerated. (Canjam, Vizagapatam, Godavari)
Total for the Agency Tracts
Grand Total for the Presidency

FINAL CENSUS TABLE—No. III.A.

Statement showing the Distribution of the **Christian** Population according to **Sect** with Nationality for the Madras Presidency—(Continued).

District.	British-born Europeans.		Other British Subjects.		Other European or American.		Europeans.		Natives.		Others.		Sea Board.		Total.		
	Males.	Females.	Males.	Females.	Males.	Females.	Males.	Females.	Males.	Females.	Males.	Females.	Males.	Females.	Males.	Females.	Both Sexes.
1. Cheyne																	
2. Kempstone																	
3. Gosford																	
4. Kenora																	
5. Kelton																	
6. Cedarbank																	
7. Kinrossi																	
8. Bellary																	
9. Clackpool																	
10. North Arrott																	
11. South Arrott																	
12. Traquair																	
13. Trichinopoly																	
14. Xeldra																	
15. Tisserandy																	
16. Salma																	
17. Columbacore																	
18. Xylyte																	
19. Malcolm																	
20. South Canara																	
21. Madras City																	
Total																	
Presidency Territory																	
Total, including Dakota Territory																	
Agency Tracts specially enumerated. (Canjam, Vizagapatam, Godavari)																	
Total for the Agency Tracts																	
Grand Total for the Presidency																	

NONCONFORMISTS.

FINAL CENSUS TABLE—No. III-A.

Statement showing the Distribution of the **Christian** Population according to **Sect** with Nationality for the Madras Presidency—(*Continued*).

District.	British-born Subjects.		Other British Subjects.		Other Europeans or Americans.		Eurasians.		Natives.		Others.		Not Stated.		Total.		
	Males.	Females.	Males.	Females.	Males.	Females.	Males.	Females.	Males.	Females.	Males.	Females.	Males.	Females.	Both Sexes.	Males.	Females.
PROTESTANT.																	
1. Ganjam	10	7	...	...	2	...	20	26	74	46	...	...	2	3	269	173	96
2. Vizagapatam	37	14	...	...	5	2	21	21	131	179	...	...	123	128	681	323	348
3. Godávari	16	9	6	16	14	...	59	61	312	314	...	...	94	76	1,001	532	471
4. Kistna	5	3	...	...	1	...	10	11	3,718	3,597	...	...	3,917	3,859	14,982	8,061	6,921
5. Nellore	4	2	...	...	...	...	21	14	4,085	3,960	...	...	446	361	8,893	4,556	4,377
6. Cuddapah	4	...	6	12	1	1	12	9	462	458	...	...	180	131	1,276	839	437
7. Kurnool	6	2	3	1	...	...	10	2	1,760	1,710	...	...	1,050	1,067	5,611	2,877	2,734
8. Bellary	105	8	21	16	12	2	21	16	110	109	...	...	291	291	1,199	694	505
9. Chingleput	125	21	17	13	10	50	145	178	465	409	...	...	26	17	1,496	833	663
10. North Arcot	13	4	2	10	2	1	46	46	874	859	...	...	43	46	1,594	818	776
11. South Arcot	11	2	3	1	8	4	36	47	1,338	1,374	...	...	77	30	2,992	1,482	1,510
12. Tanjore	43	14	4	5	...	...	148	130	2,598	2,610	...	...	73	79	5,705	2,957	2,748
13. Trichinopoly	34	13	1	6	3	2	147	82	686	778	...	...	115	137	1,998	931	1,067
14. Madura	21	15	21	16	15	13	173	68	6,413	7,059	...	...	30	46	13,885	6,674	7,131
15. Tinnevelly	14	9	6	8	8	4	126	109	25,832	26,401	...	...	240	409	53,486	26,996	26,490
16. Salem	3	2	9	6	4	2	29	16	302	322	...	...	9	6	707	356	351
17. Coimbatore	...	...	...	...	2	1	18	9	253	218	...	...	130	121	731	385	346
18. Nilgiris	66	16	10	15	11	26	133	146	346	368	...	...	12	14	967	513	454
19. Malabar	434	67	58	50	35	8	207	115	774	714	...	...	486	873	3,821	2,076	1,777
20. South Canara	...	...	2	1	29	19	16	9	419	422	...	...	1,163	1,230	3,320	1,644	1,676
21. Madras City	243	45	114	68	51	35	1,108	1,231	854	894	...	...	28	30	4,196	2,157	2,039
Total	1,351	324	308	344	251	177	2,808	2,401	54,346	55,260	...	...	11,469	11,456	140,225	70,635	69,590
Pudukóta Territory	...	...	...	...	...	...	...	...	138	116	...	...	...	...	253	138	115
Total, including Pudukóta Territory	1,351	324	308	344	251	177	2,808	2,401	54,304	55,261	...	...	11,469	11,456	140,648	70,773	69,705
Agency Tracts specially censused. Ganjam	...	...	...	...	...	...	...	...	...	...	...	...	...	...	...	...	...
Vizagapatam	...	...	...	...	...	...	...	...	...	...	...	...	...	...	...	...	...
Godávari	...	...	...	...	...	...	2	...	...	...	...	...	...	...	2	2	...
Total for the Agency Tracts	...	...	...	...	...	...	2	...	...	...	...	...	...	...	2	2	...
Grand Total for the Presidency	1,351	324	308	344	251	177	2,810	2,401	54,304	55,261	...	...	11,469	11,456	140,650	70,775	69,705

FINAL CENSUS TABLE—No. III-A.

Statement showing the Distribution of the **Christian** Population according to **Sect** with Nationality for the Madras Presidency—(*Continued*).

District.	British-born Subjects.		Other British Subjects.		Other Europeans or Americans.		Eurasians.		Natives.		Others.		Not Stated.		Total.		
	Males.	Females.	Males.	Females.	Males.	Females.	Males.	Females.	Males.	Females.	Males.	Females.	Males.	Females.	Both Sexes.	Males.	Females.
ROMAN CATHOLICS.																	
1. Ganjam	5	...	7	3	16	1	43	71	155	167	...	...	74	89	631	300	331
2. Vizagapatam	15	6	...	1	3	2	99	76	225	228	...	...	675	709	2,090	1,017	1,073
3. Godávari	10	4	1	2	29	1	57	50	165	161	...	...	71	59	609	343	257
4. Kistna	...	...	...	...	8	...	6	6	2,331	2,320	...	...	2,641	2,492	9,804	4,986	4,818
5. Nellore	...	1	...	...	1	...	10	8	324	323	...	...	138	141	946	473	473
6. Cuddapah	1	4	...	...	1	1	15	8	226	219	...	...	49	33	557	292	265
7. Kurnool	...	...	11	6	...	...	4	4	260	274	...	...	227	229	1,015	502	513
8. Bellary	79	42	1	2	8	2	11	11	475	515	...	...	863	1,002	3,011	1,487	1,524
9. Chingleput	150	36	50	89	84	80	179	275	6,103	6,087	...	...	15	10	13,158	6,581	6,577
10. North Arcot	5	3	2	2	4	...	114	117	3,769	3,205	...	...	346	309	6,996	3,240	3,756
11. South Arcot	9	1	2	...	6	...	72	66	15,490	15,828	...	...	53	38	31,505	15,572	15,933
12. Tanjore	4	...	9	5	20	5	63	71	31,776	33,969	...	...	649	721	67,292	32,521	34,771
13. Trichinopoly	10	4	19	24	19	15	71	72	26,245	28,502	...	...	1,105	1,218	57,304	27,469	29,835
14. Madura	...	...	2	3	10	...	42	34	31,782	35,523	...	...	68	90	67,554	31,904	35,650
15. Tinnevelly	6	2	5	12	4	4	32	39	27,083	29,828	...	...	60	54	57,129	27,190	29,939
16. Salem	23	11	6	4	1	...	107	118	6,295	7,461	...	...	25	21	14,172	6,557	7,615
17. Coimbatore	4	2	10	6	6	4	42	42	4,206	4,468	...	...	980	1,100	10,870	5,248	5,622
18. Nilgiris	127	25	16	36	59	38	160	135	2,324	2,168	*1	...	63	59	5,111	2,650	2,461
19. Malabar	377	66	36	30	47	14	347	344	8,530	8,424	...	...	7,904	8,293	34,412	17,241	17,171
20. South Canara	4	...	2	11	21	...	40	37	6,961	6,791	...	...	20,359	20,544	54,690	27,277	27,413
21. Madras City	189	77	51	65	281	99	2,478	2,672	8,109	9,369	†11	3	219	230	23,848	11,333	12,515
Total	1,018	284	230	301	638	266	3,987	4,256	181,764	195,830	12	3	36,484	37,562	462,635	224,133	238,502
Pudukóta Territory	...	...	...	...	...	...	...	...	5,198	5,513	...	...	...	...	10,711	5,198	5,513
Total, including Pudukóta Territory	1,018	284	230	301	638	266	3,987	4,256	186,962	201,343	12	3	36,484	37,562	473,346	229,331	244,015
Agency Tracts specially censused. Ganjam	...	...	...	...	...	...	...	...	5	...	...	...	...	...	5	5	...
Vizagapatam	...	...	...	...	...	...	...	...	2	...	...	...	...	...	2	2	...
Godávari	...	...	...	...	...	...	...	...	...	...	...	...	...	...	...	...	...
Total for the Agency Tracts	...	...	...	...	...	...	...	...	7	...	...	...	...	...	7	7	...
Grand Total for the Presidency	1,018	284	230	301	638	266	3,987	4,256	186,969	201,343	12	3	36,484	37,562	473,353	229,338	244,015

* Persian. † Chinese.

FINAL CENSUS TABLE—No. III-A.

Statement showing the Distribution of the **Christian** Population according to **Sect** with Nationality for the Madras Presidency—(*Continued*).

District.	British-born Subjects.		Other British Subjects.		Other Europeans or Americans.		Eurasians.		Natives.		Others.		Not Stated.		Total.		
	Males.	Females.	Males.	Females.	Males.	Females.	Males.	Females.	Males.	Females.	Males.	Females.	Males.	Females.	Both Sexes.	Males.	Females.
SYRIANS.																	
1. Ganjam	...	...	...	...	...	...	...	...	...	...	...	...	...	...	...	...	...
2. Vizagapatam	...	...	...	...	...	...	...	...	...	...	...	...	...	...	...	...	...
3. Godâvari	...	...	...	...	...	...	...	...	...	...	...	...	...	...	...	...	...
4. Kistna	...	...	...	...	...	...	...	...	...	...	...	...	...	...	...	...	...
5. Nellore	...	...	...	...	...	...	...	...	7	...	...	...	...	...	7	7	...
6. Cuddapah	...	...	...	...	...	...	...	...	...	...	...	...	...	...	...	...	...
7. Kurnool	...	...	...	...	...	...	...	...	...	...	...	...	...	...	...	...	...
8. Bellary	...	...	...	...	...	...	...	...	...	...	...	...	...	...	...	...	...
9. Chingleput	...	...	...	...	...	...	...	...	...	...	...	...	...	...	...	...	...
10. North Arcot	...	...	...	...	...	...	...	...	...	...	...	...	...	...	...	...	...
11. South Arcot	...	...	...	...	...	...	...	...	2	...	...	...	...	...	...	...	...
12. Tanjore	...	...	...	...	...	...	...	...	...	...	...	...	...	...	...	...	...
13. Trichinopoly	...	...	...	...	...	...	...	...	...	...	...	...	...	...	...	...	...
14. Madura	...	...	...	...	...	...	...	...	89	90	...	...	...	...	179	89	90
15. Tinnevelly	...	...	...	...	...	...	...	...	...	...	...	...	...	...	...	...	...
16. Salem	...	...	...	...	...	...	...	...	...	...	...	...	...	...	...	...	...
17. Coimbatore	...	...	...	...	...	...	...	...	2	2	...	...	12	1	14	11	3
18. Nilgiris	...	...	...	...	...	...	...	...	1	1	...	...	...	...	2	1	1
19. Malabar	...	...	...	...	...	...	...	...	350	321	...	...	450	702	3,823	1,360	2,463
20. South Canara	...	...	...	...	...	...	...	...	...	...	...	...	1	...	1	1	...
21. Madras City	...	...	...	...	...	...	...	...	1	...	...	...	...	...	2	2	...
Total	...	...	...	...	...	...	...	...	450	434	...	...	823	720	3,895	1,472	2,423
Pudukôta Territory	...	...	...	...	...	...	...	...	...	...	...	...	...	...	...	...	...
Total, including Pudukôta Territory	...	...	...	...	...	...	...	...	452	434	...	...	823	720	3,895	1,472	2,423
Agency Tracts specially censused. { Ganjam	...	...	...	...	...	...	...	...	...	...	...	...	...	...	...	...	...
Vizagapatam	...	...	...	...	...	...	...	...	...	...	...	...	...	...	...	...	...
Godâvari	...	...	...	...	...	...	...	...	...	...	...	...	...	...	...	...	...
Total for the Agency Tracts	...	...	...	...	...	...	...	...	...	...	...	...	...	...	...	...	...
Grand Total for the Presidency	...	...	...	...	...	...	...	...	452	434	...	...	823	720	3,895	1,472	2,423

FINAL CENSUS TABLE—No. III-A.

Statement showing the Distribution of the **Christian** Population according to **Sect** with Nationality for the Madras Presidency—(*Continued*).

District.	British-born Subjects.		Other British Subjects.		Other Europeans or Americans.		Eurasians.		Natives.		Others.		Not Stated.		Total.		
	Males.	Females.	Males.	Females.	Males.	Females.	Males.	Females.	Males.	Females.	Males.	Females.	Males.	Females.	Both Sexes.	Males.	Females.
UNITARIANS.																	
1. Ganjam	...	...	...	...	...	...	...	...	...	...	...	...	...	...	...	...	...
2. Vizagapatam	...	...	...	...	...	...	...	...	...	...	...	...	...	...	...	...	...
3. Godâvari	...	...	...	...	...	...	...	...	...	...	...	...	...	...	...	...	...
4. Kistna	...	...	...	...	...	...	...	...	...	...	...	...	...	...	...	...	...
5. Nellore	...	...	...	...	...	...	...	...	...	...	...	...	...	...	...	...	...
6. Cuddapah	...	...	...	...	...	...	...	...	...	...	...	...	...	...	...	...	...
7. Kurnool	...	...	...	...	...	...	...	...	...	...	...	...	...	...	...	...	...
8. Bellary	...	...	...	...	...	...	...	...	...	...	...	...	...	...	...	...	...
9. Chingleput	...	...	...	...	...	...	...	...	2	2	...	...	...	...	4	2	2
10. North Arcot	...	...	...	...	...	...	...	...	...	...	...	...	...	...	...	...	...
11. South Arcot	...	...	...	...	...	...	...	...	...	...	...	...	...	...	...	...	...
12. Tanjore	...	...	...	...	...	...	...	...	...	...	...	...	...	...	...	...	...
13. Trichinopoly	...	...	...	...	...	...	...	...	...	...	...	...	...	...	...	...	...
14. Madura	...	...	...	...	...	...	...	...	...	...	...	...	...	...	...	...	...
15. Tinnevelly	...	...	...	...	...	...	...	...	...	...	...	...	...	...	...	...	...
16. Salem	...	...	...	...	...	...	...	...	...	...	...	...	...	...	...	...	...
17. Coimbatore	...	...	...	...	...	...	...	...	...	...	...	...	...	...	...	...	...
18. Nilgiris	...	...	...	...	...	...	...	...	...	...	...	...	1	7	8	1	7
19. Malabar	...	...	...	...	...	...	...	...	...	...	...	...	...	...	...	...	...
20. South Canara	...	...	...	...	...	...	...	...	...	...	...	...	...	...	...	...	...
21. Madras City	2	...	2	2	1	...	...	...	5	6	...	...	6	7	31	16	15
Total	2	...	2	2	1	...	...	...	7	8	...	...	7	14	43	19	24
Pudukôta Territory	...	...	...	...	...	...	...	...	...	...	...	...	...	...	...	...	...
Total, including Pudukôta Territory	2	...	2	2	1	...	...	...	7	8	...	...	7	14	43	19	24
Agency Tracts specially censused. { Ganjam	...	...	...	...	...	...	...	...	...	...	...	...	...	...	...	...	...
Vizagapatam	...	...	...	...	...	...	...	...	...	...	...	...	...	...	...	...	...
Godâvari	...	...	...	...	...	...	...	...	...	...	...	...	...	...	...	...	...
Total for the Agency Tracts	...	...	...	...	...	...	...	...	...	...	...	...	...	...	...	...	...
Grand Total for the Presidency	2	...	2	2	1	...	...	...	7	8	...	...	7	14	43	19	24

FINAL CENSUS TABLE—No. III-A.

Statement showing the Distribution of the **Christian** Population according to **Sect** with Nationality for the Madras Presidency—(*Continued*).

District.	British-born Subjects.		Other British Subjects.		Other Europeans or Americans.		Eurasians.		Natives.		Others.		Not Stated.		Total.		
	Males.	Females.	Males.	Females.	Males.	Females.	Males.	Females.	Males.	Females.	Males.	Females.	Males.	Females.	Both Sexes.	Males.	Females.
WESLEYANS.																	
1. Ganjam	...	...	...	...	...	...	...	...	...	...	...	...	...	...	...	...	...
2. Vizagapatam	...	...	...	...	...	...	...	...	...	...	...	...	1	...	1	1	...
3. Godávari	...	...	...	...	...	...	...	...	...	...	...	...	...	...	...	...	...
4. Kistna	1	...	...	...	...	...	...	...	...	...	...	...	...	...	1	1	...
5. Nellore	...	...	...	...	...	...	...	...	...	...	...	...	...	...	...	...	...
6. Cuddapah	...	...	...	...	...	...	...	...	...	...	...	...	1	1	2	1	1
7. Kurnool	...	...	...	...	...	...	...	...	...	...	...	...	...	...	...	...	...
8. Bellary	4	1	...	...	...	...	...	...	1	...	...	...	4	4	14	9	9
9. Chingleput	27	5	13	9	13	5	7	27	48	47	...	...	...	...	200	107	93
10. North Arcot	...	...	1	...	...	...	1	1	4	2	...	...	...	...	9	6	3
11. South Arcot	...	...	...	...	...	...	...	...	...	...	...	...	...	...	...	...	...
12. Tanjore	...	...	...	...	...	...	17	14	65	77	...	...	4	5	183	86	97
13. Trichinopoly	1	...	...	...	...	...	2	2	2	3	...	...	...	...	11	6	5
14. Madura	...	...	...	...	...	...	...	...	...	...	...	...	...	...	...	...	...
15. Tinnevelly	...	...	...	...	...	...	...	...	...	...	...	...	...	...	...	...	...
16. Salem	...	...	...	...	...	...	1	...	1	1	...	...	1	...	4	3	1
17. Coimbatore	1	...	34	11	3	3	...	...	15	20	...	...	2	...	139	105	34
18. Nilgiris	3	2	4	6	...	...	2	...	12	19	...	...	4	5	65	35	34
19. Malabar	18	5	1	1	19	9	5	...	...	...	...	...	1	...	62	46	16
20. South Canara	...	...	1	1	...	...	...	...	...	...	...	...	...	...	2	1	1
21. Madras City	35	7	8	13	13	11	96	92	89	153	...	...	7	11	237	248	289
Total	88	20	111	44	18	28	132	137	237	322	...	...	25	28	1,230	651	579
Pudukóta Territory	...	...	...	...	...	...	...	...	...	...	...	...	...	...	...	...	...
Total, including Pudukóta Territory	88	20	111	44	18	28	132	137	237	322	...	...	25	28	1,230	651	579
Agency Tracts specially censused. Ganjam	...	...	...	...	...	...	...	...	...	...	...	...	...	...	...	...	...
Vizagapatam	...	...	...	...	...	...	...	...	...	...	...	...	...	...	...	...	...
Godávari	...	...	...	...	...	...	...	...	...	...	...	...	...	...	...	...	...
Total for the Agency Tracts	...	...	...	...	...	...	...	...	...	...	...	...	...	...	...	...	...
Grand Total for the Presidency	88	20	111	44	18	28	132	137	237	322	...	...	25	28	1,230	651	579

FINAL CENSUS TABLE—No. III-A.

Statement showing the Distribution of the **Christian** Population according to **Sect** with Nationality for the Madras Presidency—(*Continued*).

District.	British-born Subjects.		Other British Subjects.		Other Europeans or Americans.		Eurasians.		Natives.		Others.		Not Stated.		Total.		
	Males.	Females.	Males.	Females.	Males.	Females.	Males.	Females.	Males.	Females.	Males.	Females.	Males.	Females.	Both Sexes.	Males.	Females.
OTHERS.																	
1. Ganjam	...	...	...	...	...	...	...	...	...	...	...	...	...	...	...	...	...
2. Vizagapatam	...	...	...	...	...	...	...	...	1	...	...	...	...	...	1	1	...
3. Godávari	...	...	...	...	...	...	...	...	...	...	...	...	...	...	...	...	...
4. Kistna	...	...	...	...	...	...	...	...	...	1	...	...	1	...	2	1	1
5. Nellore	...	...	...	...	...	...	...	...	...	...	...	...	...	...	...	...	...
6. Cuddapah	...	...	...	...	...	...	...	...	...	...	...	...	...	...	...	...	...
7. Kurnool	...	...	...	...	...	...	...	...	...	...	...	...	...	...	...	...	...
8. Bellary	...	...	...	...	...	...	...	...	...	...	...	...	...	...	...	...	...
9. Chingleput	2	...	...	...	...	...	...	...	3	6	...	...	...	2	13	5	8
10. North Arcot	...	...	...	...	...	...	...	...	...	...	...	...	...	...	...	...	...
11. South Arcot	...	...	...	...	...	...	...	...	...	...	...	...	...	...	...	...	...
12. Tanjore	...	...	...	...	...	...	3	...	20	29	...	...	...	...	52	23	29
13. Trichinopoly	...	...	...	...	...	...	...	...	4	7	...	...	...	...	11	4	7
14. Madura	...	...	...	...	...	...	...	...	30	27	...	...	...	...	57	30	27
15. Tinnevelly	...	...	...	...	...	...	...	...	...	...	...	...	...	...	...	...	...
16. Salem	...	...	...	...	...	...	...	...	...	...	...	...	...	...	...	...	...
17. Coimbatore	3	...	2	2	...	...	4	2	12	12	...	...	6	12	55	27	28
18. Nilgiris	4	2	1	2	...	...	2	1	14	14	...	...	...	...	40	21	19
19. Malabar	...	...	...	...	...	...	...	...	...	...	...	...	...	...	...	...	...
20. South Canara	...	...	...	...	...	...	...	...	...	...	...	...	...	...	...	...	...
21. Madras City	4	4	1	5	1	1	4	10	1	1	...	...	1	...	33	12	21
Total	13	6	4	9	1	1	13	13	85	97	...	...	8	14	264	124	140
Pudukóta Territory	...	...	...	...	...	...	...	...	...	...	...	...	...	...	...	...	...
Total, including Pudukóta Territory	13	6	4	9	1	1	13	13	85	97	...	...	8	14	264	124	140
Agency Tracts specially censused. Ganjam	...	...	...	...	...	...	...	...	...	...	...	...	...	...	...	...	...
Vizagapatam	...	...	...	...	...	...	...	...	...	...	...	...	...	...	...	...	...
Godávari	...	...	...	...	...	...	...	...	...	...	...	...	...	...	...	...	...
Total for the Agency Tracts	...	...	...	...	...	...	...	...	...	...	...	...	...	...	...	...	...
Grand Total for the Presidency	13	6	4	9	1	1	13	13	85	97	...	...	8	14	264	124	140

FINAL CENSUS TABLE—No. III-A.

Statement showing the Distribution of the **Christian** Population according to **Sect** with Nationality for the Madras Presidency—(*Continued*).

District.	British-born Subjects.		Other British Subjects.		Other Europeans or Americans.		Eurasians.		Natives.		Others.		Not Stated.		Total.		
	Males.	Females.	Males.	Females.	Males.	Females.	Males.	Females.	Males.	Females.	Males.	Females.	Males.	Females.	Both Sexes.	Males.	Females.
NOT STATED.																	
1. Ganjam	7	...	1	...	...	...	10	11	109	120	...	...	121	112	491	248	243
2. Vizagapatam	1	1	...	...	...	12	12	10	42	42	...	...	17	13	201	127	174
3. Godávari	17	3	6	5	1	...	13	22	320	236	...	...	85	89	856	441	417
4. Kistna	4	1	...	...	...	...	4	5	604	614	...	...	305	296	1,910	797	913
5. Nellore	1	1	...	...	1	...	...	3	1,274	1,173	...	...	40	44	3,537	1,916	1,321
6. Cuddapah	5	...	...	...	...	...	112	101	304	261	...	...	4	6	818	426	392
7. Kurnool	...	...	5	3	...	...	6	7	705	710	...	...	138	96	1,666	862	804
8. Bellary	1	...	...	...	...	...	26	12	146	137	...	...	45	90	462	205	259
9. Chingleput	...	1	20	12	1	3	62	64	193	150	...	...	18	19	533	293	240
10. North Arcot	7	...	...	...	...	...	1	4	338	339	...	...	13	12	731	389	342
11. South Arcot	1	2	1	...	1	...	12	13	702	701	...	...	1,324	1,590	6,548	3,746	2,802
12. Tanjore	...	...	...	...	2	2	5	8	607	679	...	...	153	137	1,577	921	656
13. Trichinopoly	1	1	3	2	5	...	12	10	439	451	...	...	5	6	934	474	460
14. Madura	2	1	2	4	...	...	15	9	360	317	...	...	26	17	1,166	620	547
15. Tinnevelly	...	...	...	...	...	...	4	6	1,153	1,056	...	...	40	18	2,309	1,187	1,122
16. Salem	1	2	...	...	1	...	7	4	371	382	...	...	...	...	768	380	388
17. Coimbatore	2	...	...	...	2	1	12	5	351	360	...	...	22	29	786	383	403
18. Nilgiris	7	10	6	6	6	9	7	10	44	34	1	...	10	13	153	81	82
19. Malabar	8	...	...	...	12	5	17	42	262	194	...	...	256	253	1,050	516	454
20. South Canara	...	...	...	...	...	...	...	...	39	33	...	...	22	19	113	61	52
21. Madras City	9	6	7	...	...	...	31	34	321	377	...	...	15	16	826	390	436
Total	76	29	62	32	33	33	397	365	7,376	7,049	1	...	3,081	2,997	35,372	17,847	17,525
Pudukóta Territory	...	...	...	...	...	...	...	...	89	106	...	...	...	...	195	89	106
Total, including Pudukóta Territory	76	29	62	32	33	33	397	365	7,465	7,155	1	...	3,081	2,997	35,567	17,936	17,631
Agency Tracts specially censused. Ganjam	...	...	...	...	...	...	...	...	...	...	...	...	1	1	6	5	1
Vizagapatam	...	...	4	1	...	...	1	1	...	...	...	...	1	...	8	6	2
Godávari	...	...	...	...	...	...	...	...	...	...	...	...	2	1	3	2	1
Total for the Agency Tracts	...	...	4	1	...	...	1	1	...	...	...	...	4	2	17	13	4
Grand Total for the Presidency	76	29	67	33	33	33	398	366	7,465	7,155	1	...	3,085	2,999	35,584	17,949	17,635

FINAL CENSUS TABLE—No. III-A.

Statement showing the Distribution of the **Christian** Population according to **Sect** with Nationality for the Madras Presidency—(*Continued*).

District.	British-born Subjects.		Other British Subjects.		Other Europeans or Americans.		Eurasians.		Natives.		Others.		Not Stated.		Total.		
	Males.	Females.	Males.	Females.	Males.	Females.	Males.	Females.	Males.	Females.	Males.	Females.	Males.	Females.	Both Sexes.	Males.	Females.
GRAND TOTAL.																	
1. Ganjam	76	9	9	3	28	1	92	130	397	377	...	...	205	210	1,537	807	730
2. Vizagapatam	89	26	10	7	13	18	197	197	465	517	...	...	873	990	3,402	1,647	1,755
3. Godávari	117	29	18	24	59	3	205	204	1,264	1,316	...	...	354	292	3,885	2,017	1,868
4. Kistna	21	14	1	...	13	3	43	30	8,081	7,886	...	...	10,318	9,784	36,194	18,477	17,717
5. Nellore	13	6	...	...	10	4	155	165	8,769	8,520	...	...	1,655	1,497	20,794	10,602	10,192
6. Cuddapah	13	4	7	14	2	2	156	126	2,418	2,174	...	...	624	527	6,067	3,220	2,847
7. Kurnool	7	3	26	14	...	2	22	13	2,974	2,865	...	...	2,811	2,727	11,464	5,840	5,624
8. Bellary	336	69	56	58	25	8	79	48	756	798	...	...	1,308	1,456	4,997	2,560	2,437
9. Chingleput	658	126	175	256	228	240	480	694	6,922	6,882	...	...	62	51	16,774	8,525	8,249
10. North Arcot	47	19	10	19	15	5	223	223	3,969	4,429	...	...	497	562	10,018	4,761	5,257
11. South Arcot	42	7	8	2	19	6	186	185	17,620	18,058	...	...	1,683	1,751	39,571	19,558	20,013
12. Tanjore	60	30	16	15	34	13	348	329	36,564	38,945	...	...	911	993	78,258	37,933	40,325
13. Trichinopoly	49	18	28	32	33	17	197	174	27,934	30,327	...	...	1,236	1,395	61,440	29,477	31,963
14. Madura	37	23	34	35	30	17	253	124	39,827	44,234	...	...	129	157	84,900	40,310	44,590
15. Tinnevelly	42	17	11	24	18	13	308	258	67,450	71,266	...	...	840	689	140,946	68,669	72,277
16. Salem	46	34	36	38	20	6	236	209	7,344	8,438	...	...	96	64	16,567	7,778	8,789
17. Coimbatore	48	22	119	52	17	16	145	127	4,907	5,204	...	...	1,284	1,385	13,326	6,520	6,806
18. Nilgiris	641	211	152	243	334	117	527	485	2,766	2,696	2	...	152	162	8,488	4,574	3,914
19. Malabar	1,008	130	107	97	168	48	944	580	10,155	10,017	...	...	9,650	10,202	43,196	22,032	21,164
20. South Canara	14	2	16	17	49	22	69	58	7,415	7,252	...	...	21,494	21,807	58,215	29,057	29,158
21. Madras City	1,275	441	231	348	498	412	6,100	6,559	10,440	11,988	11	3	627	698	39,631	19,182	20,449
Total	4,639	1,240	1,070	1,298	1,613	973	10,965	10,922	268,437	284,189	13	3	56,809	57,499	699,670	343,546	356,124
Pudukóta Territory	...	...	...	...	1	...	...	...	5,505	5,866	...	...	...	...	11,372	5,506	5,866
Total, including Pudukóta Territory	4,639	1,240	1,070	1,298	1,614	973	10,965	10,922	273,942	290,055	13	3	56,809	57,499	711,042	349,052	361,990
Agency Tracts specially censused. Ganjam	1	...	2	...	...	...	...	...	...	...	...	...	5	1	14	13	1
Vizagapatam	...	...	4	1	...	...	1	1	...	...	...	...	1	...	8	6	2
Godávari	...	...	...	...	...	...	3	...	2	...	...	...	2	1	8	7	1
Total for the Agency Tracts	1	...	6	1	...	...	4	1	7	...	...	...	8	2	30	26	4
Grand Total for the Presidency	4,640	1,240	1,076	1,299	1,614	973	10,969	10,923	273,949	290,055	13	3	56,817	57,501	711,072	349,078	361,994

TABLE No. III-B.

SHOWING THE DISTRIBUTION OF MAHOMEDAN POPULATION BY SECT.

MADRAS PRESIDENCY.

FINAL CENSUS TABLE—No. III-B.

Statement showing the Distribution of the Mahomedan Population of the Madras Presidency by Sect.

District.	Total.			Sunni.			Shiah.			Not Stated.			Persian.			Wahabis.			Khojas.		
	Both Sexes.	Males.	Females.	Both Sexes.	Males.	Females.	Both Sexes.	Males.	Females.	Both Sexes.	Males.	Females.	Both Sexes.	Males.	Females.	Both Sexes.	Males.	Females.	Both Sexes.	Males.	Females.
Ganjam	2,211	1,111	1,100	2,211	1,111	1,100															
Vizagapatam	15,814	7,911	7,903	15,814	7,911	7,903															
Godavari	20,214	10,111	10,103	20,214	10,111	10,103															
Kistna	23,414	11,711	11,703	23,414	11,711	11,703															
Nellore	12,014	6,011	6,003	12,014	6,011	6,003															
Cuddapah	10,414	5,211	5,203	10,414	5,211	5,203															
Kurnool	11,214	5,611	5,603	11,214	5,611	5,603															
Bellary	14,014	7,011	7,003	14,014	7,011	7,003															
Chingleput	8,414	4,211	4,203	8,414	4,211	4,203															
North Arcot	31,214	15,611	15,603	31,214	15,611	15,603															
South Arcot	18,414	9,211	9,203	18,414	9,211	9,203															
Tanjore	6,214	3,111	3,103	6,214	3,111	3,103															
Trichinopoly	9,414	4,711	4,703	9,414	4,711	4,703															
Madura	16,414	8,211	8,203	16,414	8,211	8,203															
Tinnevelly	12,214	6,111	6,103	12,214	6,111	6,103															
Salem	14,214	7,111	7,103	14,214	7,111	7,103															
Coimbatore	7,214	3,611	3,603	7,214	3,611	3,603															
Nilgiris	1,214	611	603	1,214	611	603															
Malabar	42,214	21,111	21,103	42,214	21,111	21,103															
South Canara	11,414	5,711	5,703	11,414	5,711	5,703															
N. Malabar City	19,614	9,811	9,803	19,614	9,811	9,803															
Total	1,750,614	875,311	875,303	1,750,614	875,311	875,303															
Pudukkôtta Territory	2,211	1,111	1,100	2,211	1,111	1,100															
Total Independent Territory	1,752,825	876,422	876,403	1,752,825	876,422	876,403															
Agency Tracts (Ganjam Vizagapatam District)	214	114	100	214	114	100															
Total Ceded Agency Tracts	171	111	60	171	111	60															
Grand Total for the Presidency	1,753,210	876,647	876,563	1,753,210	876,647	876,563															

23

TABLE No. IV.

SHOWING THE RELATIVE PROPORTIONS OF THE SEXES AND OF THE MAIN RELIGIOUS DIVISIONS OF THE POPULATION.

MADRAS PRESIDENCY.

FINAL CENSUS TABLE—No. IV.

Statement of the Relative Proportions of the Sexes and of the Main Religious Divisions of the Population of the Madras Presidency.

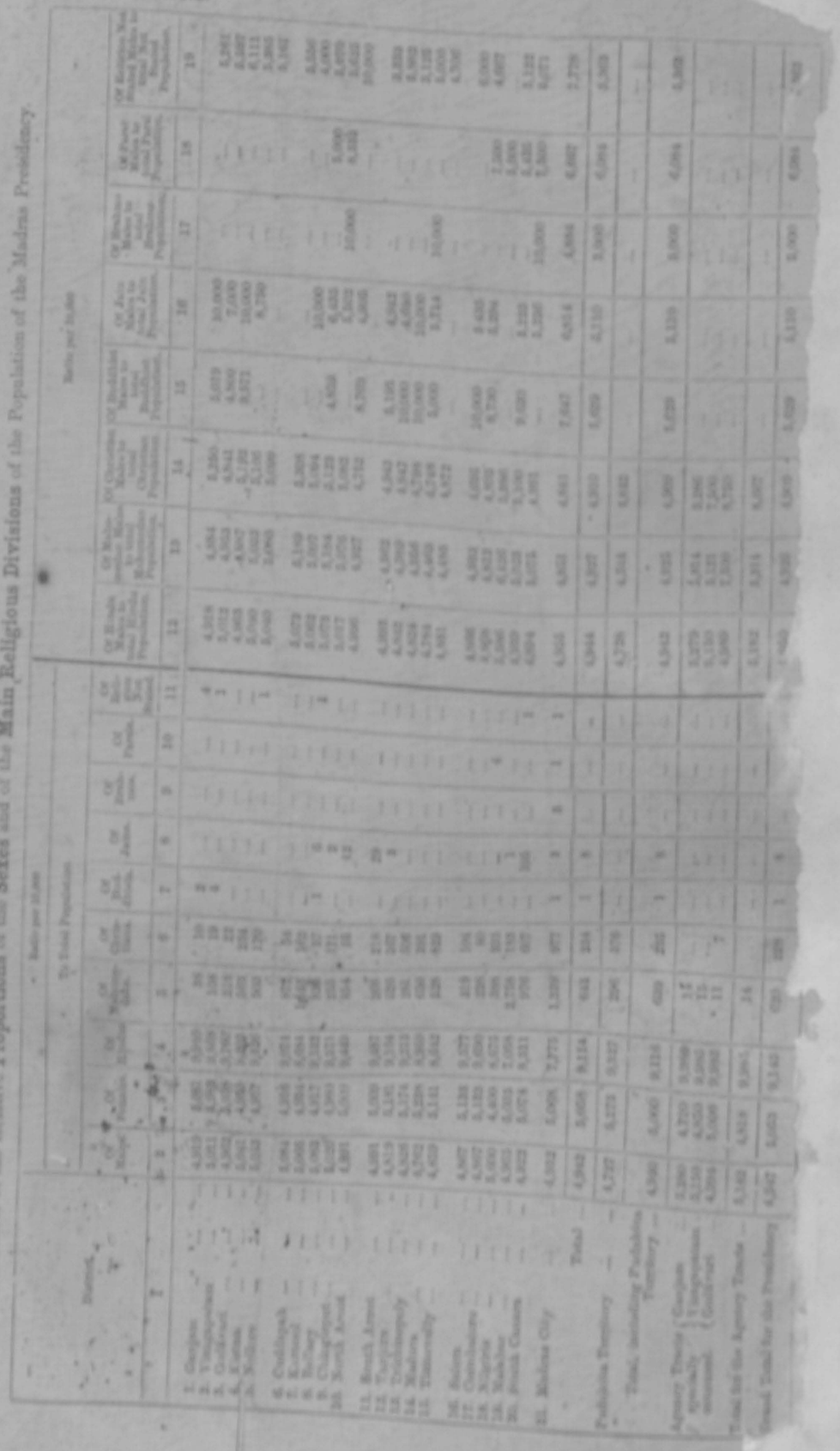

TABLE No. V.

SHOWING THE CIVIL CONDITION OF THE POPULATION.

MADRAS PRESIDENCY.

FINAL CENSUS TABLE—No. V.

Statement showing the Civil Condition of the Population of the Madras Presidency.

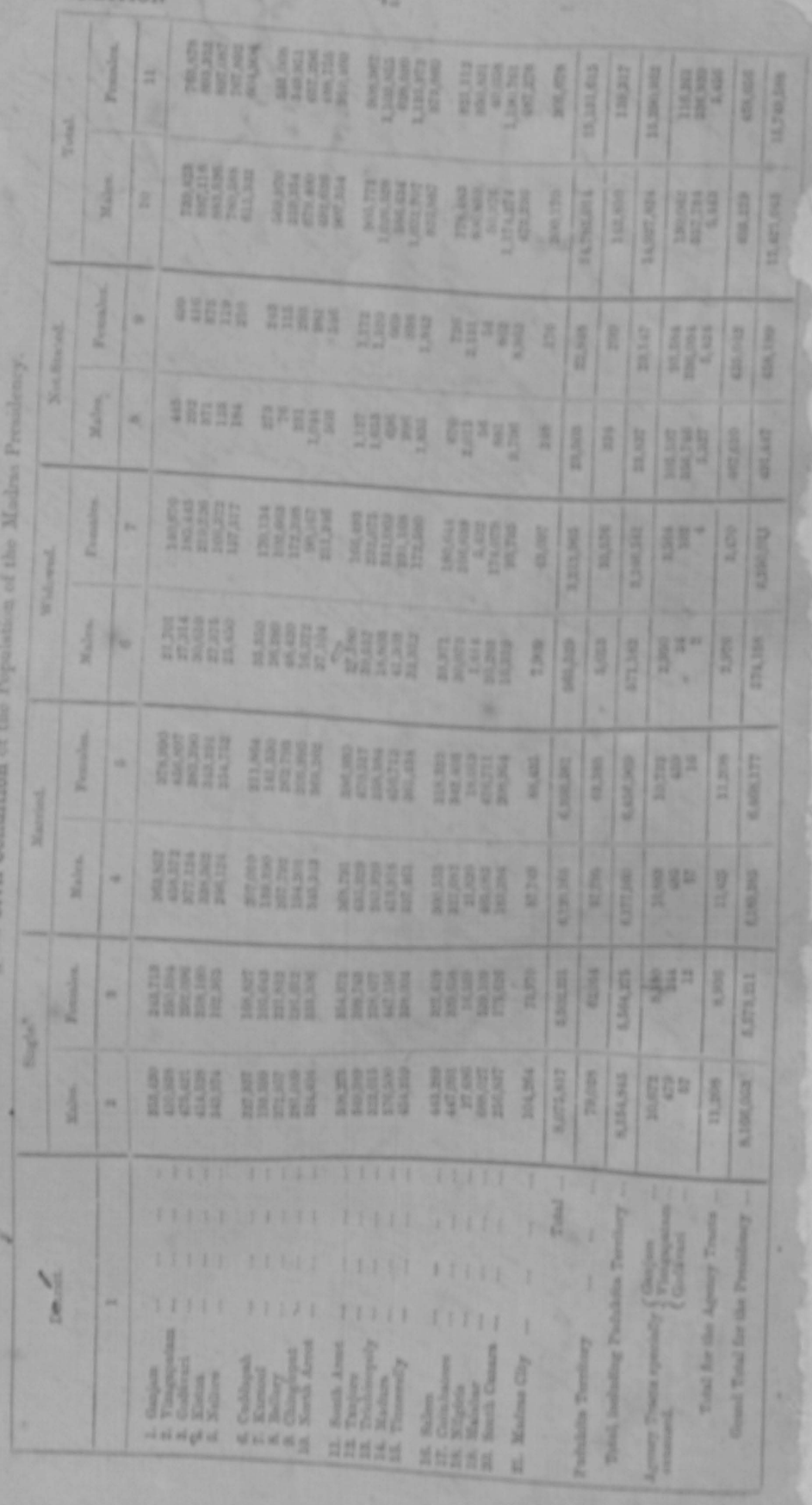

TABLE No. VI.

SHOWING FOR EACH RELIGION THE CIVIL CONDITION AND AGE OF THE POPULATION.

1. ALL RELIGIONS.
2. HINDUS.
3. MAHOMEDANS.
4. CHRISTIANS.
5. BUDDHISTS.
6. JAINS.
7. BRAHMOS.
8. THEISTS.
9. JEWS.
10. PARSIS.
11. KODAGUS (COORG).
12. AGNOSTICS.
13. OTHERS.
14. NONE.
15. NOT STATED.

MADRAS PRESIDENCY.

FINAL CENSUS TABLE—No. VI.

Statement showing for each **Religion** the **Civil Condition** and **Age** of the Population of the Madras Presidency—**All Religions**.

District.	SINGLE.																			
	0—9		10—		15—		20—		25—		30—		40—		50—		60 and Upwards.		Not Stated.		Total.	
	Males.	Females.	Males.	Females.	Males.	Females.	Males.	Females.	Males.	Females.	Males.	Females.	Males.	Females.	Males.	Females.	Males.	Females.	Males.	Females.	Males.	Females.
1. Ganjam	214,056	198,269	78,823	31,307	34,604	6,516	15,378	2,598	5,469	1,380	2,962	1,688	1,009	997	475	509	464	464	180	151	353,420	243,713
2. Vizagapatam	235,412	201,649	100,357	35,759	42,309	6,146	19,280	2,655	7,313	1,248	4,159	1,562	1,205	820	500	365	318	308	91	82	410,938	250,594
3. Godávari	250,450	237,328	114,982	45,676	55,280	3,741	31,738	1,643	12,926	934	6,689	1,216	1,768	648	798	387	710	402	80	63	475,421	292,096
4. Kistna	206,053	198,651	100,410	49,653	54,169	5,195	31,723	1,246	13,014	732	6,105	1,065	1,391	604	761	422	852	539	50	53	414,528	258,160
5. Nellore	138,114	134,924	84,633	46,500	43,253	6,515	39,437	1,858	18,707	562	15,299	941	2,572	485	837	262	656	274	66	42	343,574	192,365
6. Cuddapah	115,531	114,700	84,586	45,671	40,474	4,678	44,579	1,519	19,452	496	17,439	966	3,406	400	1,156	215	671	164	43	19	327,337	168,827
7. Kurnool	67,500	65,377	55,762	32,092	27,394	4,504	23,766	1,557	9,733	528	7,188	819	1,394	376	498	206	341	157	28	29	193,599	105,643
8. Bellary	139,007	138,024	98,519	60,145	52,080	9,860	41,627	4,171	21,059	2,579	14,877	3,625	3,586	1,768	1,370	977	762	628	70	40	372,957	221,812
9. Chingleput	132,145	136,731	63,228	42,210	38,876	8,202	25,434	1,815	13,183	892	6,033	984	1,278	407	487	220	323	132	22	19	281,009	191,612
10. North Arcot	226,853	233,031	123,726	77,941	75,518	13,516	52,105	3,684	27,111	1,699	14,847	1,894	2,674	823	901	354	615	312	56	52	524,404	333,306
11. South Arcot	236,416	244,039	112,099	78,241	76,100	21,578	45,094	4,929	23,134	2,001	21,750	2,027	2,185	870	813	385	555	262	37	40	508,273	354,372
12. Tanjore	281,092	288,852	117,364	82,357	77,892	20,844	39,053	3,349	19,591	1,384	9,943	1,516	2,515	733	1,183	409	703	251	53	48	549,389	399,743
13. Trichinopoly	154,635	161,567	69,864	53,813	47,698	16,456	27,053	3,080	14,160	1,123	7,161	1,207	1,510	635	561	320	346	238	27	35	323,015	238,477
14. Madura	288,067	297,466	124,705	99,429	78,505	36,353	45,211	7,856	24,270	2,337	12,023	2,127	2,317	879	813	407	520	242	69	75	576,500	447,156
15. Tinnevelly	228,353	230,937	96,567	77,938	64,650	23,433	35,936	2,800	17,106	849	8,560	909	1,816	557	776	282	453	254	42	41	454,259	338,004
16. Salem	188,771	197,578	109,757	88,064	69,563	26,249	39,092	5,368	21,735	1,705	11,380	1,363	2,000	568	638	296	316	196	37	32	443,289	321,419
17. Coimbatore	215,572	223,174	106,073	83,595	63,461	24,443	33,008	4,346	17,076	1,359	8,738	1,352	1,912	700	754	349	453	295	49	41	447,091	339,658
18. Nilgiris	10,493	10,682	5,683	3,820	4,798	1,138	3,403	490	1,983	228	1,072	182	187	71	40	27	22	8	5	3	27,686	16,559
19. Malabar	334,810	325,548	148,674	114,022	101,038	40,385	55,732	16,012	24,101	10,723	13,467	14,563	4,577	9,129	2,838	4,973	2,647	3,643	143	114	688,027	539,109
20. South Canara	122,373	120,157	56,205	34,117	36,780	8,149	20,619	2,791	10,918	2,369	6,165	3,384	1,911	2,333	1,044	1,245	795	1,044	27	35	256,837	175,626
21. Madras City	45,308	46,073	22,016	16,684	15,717	5,342	11,010	2,148	5,133	1,272	3,292	1,253	989	582	496	332	346	266	17	17	104,264	73,970
Total ...	3,831,011	3,804,755	1,874,033	1,199,020	1,100,243	293,238	680,271	75,822	327,174	36,454	189,144	44,643	42,202	24,289	17,679	12,942	12,958	10,024	1,192	1,034	8,075,817	5,502,221
Pudukóta Territory	38,115	40,516	16,421	13,229	10,571	5,441	6,447	1,546	4,375	518	2,448	471	422	184	136	88	92	57	1	4	79,028	62,054
Total, including Pudukóta Territory	3,869,126	3,845,271	1,890,454	1,212,249	1,110,814	298,679	686,718	77,368	331,549	36,972	191,592	45,114	42,624	24,473	17,815	13,030	12,960	10,081	1,193	1,038	8,154,845	5,564,275
Agency Tracts specially censused. Ganjam ...	6	10	4	1	19	...	49	...	11	...	8	1	...	1	1	...	...	...	...	...	79	67
Agency Tracts specially censused. Vizagapatam ...	219	213	116	99	60	38	32	2	23	2	9	...	...	...	...	...	...	...	* 10,574	* 8,567	10,672	8,580
Agency Tracts specially censused. Godávari ...	9	8	4	3	1	...	24	1	15	...	4	...	...	...	...	...	...	...	...	...	479	344
																					57	12
Total for the Agency Tracts ...	234	231	124	103	80	38	125	3	49	2	21	1	...	1	1	...	...	...	10,574	8,567	11,208	8,936
Grand Total for the Presidency.	3,869,360	3,845,502	1,890,578	1,212,352	1,110,894	298,707	686,843	77,371	331,598	36,974	191,613	45,115	42,624	24,474	17,816	13,030	12,960	10,081	11,767	9,605	66,053	5,573,211

FINAL CENSUS TABLE—No. VI.

Statement showing for each **Religion** the **Civil Condition** and **Age** of the Population of the Madras Presidency—**All Religions**—(*Continued*).

District.	MARRIED.																			
	0—9		10—		15—		20—		25—		30—		40—		50—		60 and Upwards.		Not Stated.		Total.	
	Males.	Females.	Males.	Females.	Males.	Females.	Males.	Females.	Males.	Females.	Males.	Females.	Males.	Females.	Males.	Females.	Males.	Females.	Males.	Females.	Males.	Females.
1. Ganjam	7,132	28,153	16,203	46,345	28,454	52,786	43,530	66,007	54,279	54,452	89,492	74,111	60,958	36,810	36,989	14,394	26,672	5,792	148	140	363,857	378,990
2. Vizagapatam	9,191	45,434	24,967	58,469	33,837	59,094	50,083	77,711	63,235	60,114	114,804	89,258	85,966	44,258	46,100	16,839	30,388	5,616	101	104	458,572	456,897
3. Godávari	1,162	14,261	4,670	48,085	14,862	62,436	38,455	77,714	55,970	55,363	104,930	72,179	73,289	34,475	44,528	14,705	39,231	6,110	77	62	377,124	385,390
4. Kistna	718	9,885	2,840	39,855	10,496	50,852	28,762	63,692	47,160	50,609	95,325	68,264	61,419	33,030	41,304	17,581	50,497	9,497	41	26	338,562	343,291
5. Nellore	544	6,489	1,251	27,195	3,896	31,225	16,995	55,784	24,098	32,368	76,784	59,417	56,700	26,446	33,715	11,243	32,106	4,537	35	28	246,124	254,752
6. Cuddapah	307	4,331	1,082	27,216	3,005	28,009	17,831	54,574	23,940	27,971	74,239	45,501	47,789	17,054	24,010	5,740	14,791	1,455	16	13	207,010	211,864
7. Kurnool	307	3,364	1,471	18,076	3,706	18,363	14,481	34,835	19,148	21,034	48,593	29,619	28,431	10,979	13,828	4,033	9,402	1,207	23	20	139,390	141,530
8. Bellary	741	6,670	3,158	30,304	7,705	36,142	24,836	60,083	38,268	43,179	87,409	55,530	53,057	21,311	27,209	7,620	15,377	1,918	32	36	257,792	262,793
9. Chingleput	311	2,792	582	12,802	3,009	30,488	12,607	40,805	26,203	36,966	62,872	48,149	43,946	22,513	24,905	8,805	19,768	2,668	7	7	194,201	205,995
10. North Arcot	615	6,102	1,164	29,486	5,865	57,351	24,512	77,968	48,824	63,811	117,748	81,715	77,899	33,444	40,013	11,823	28,578	3,538	25	24	345,343	365,262
11. South Arcot	898	6,036	1,474	21,242	7,273	52,557	25,644	76,012	50,029	69,420	118,699	96,305	83,256	44,348	46,631	16,520	34,860	4,466	27	24	368,791	386,930
12. Tanjore	655	5,155	2,114	21,934	10,382	64,242	31,327	83,406	57,680	85,192	134,046	131,376	96,931	60,346	59,609	22,789	43,153	6,037	32	40	435,929	470,517
13. Trichinopoly	466	2,168	783	10,462	4,180	30,921	15,409	46,237	30,916	47,706	75,962	69,719	57,154	34,103	34,337	13,092	24,691	3,943	22	33	248,320	258,384
14. Madura	1,083	3,569	2,073	12,772	8,702	42,130	29,865	85,416	59,389	92,957	147,783	130,642	93,150	61,394	50,492	21,406	31,360	6,387	21	40	413,918	456,713
15. Tinnevelly	570	2,774	1,571	11,906	7,211	43,998	25,475	65,540	47,469	67,655	107,440	94,552	74,242	47,644	44,751	20,716	28,702	6,326	30	23	337,461	361,434
16. Salem	685	2,832	1,496	15,938	6,393	38,808	22,038	64,204	44,861	65,853	104,152	82,308	68,029	33,441	33,155	11,492	19,712	3,421	32	26	300,553	318,323
17. Coimbatore	931	3,157	2,062	15,132	9,896	38,818	27,326	67,120	51,176	68,212	107,494	87,665	68,602	40,694	37,572	15,403	22,598	4,872	23	30	327,682	342,403
18. Nilgiris	94	138	161	686	799	3,076	2,411	4,291	4,441	3,800	7,938	3,968	3,645	1,460	1,553	453	864	141	4	...	21,820	18,013
19. Malabar	1,388	3,654	1,844	18,867	11,513	73,458	42,629	95,449	77,187	91,728	149,455	116,087	93,853	52,565	53,716	18,991	33,434	5,869	64	43	465,083	476,711
20. South Canara	675	4,447	1,269	16,872	5,140	33,748	14,359	38,915	28,206	38,111	60,316	46,964	41,341	20,781	23,599	7,164	14,350	1,936	29	16	189,284	208,954
21. Madras City	319	806	412	4,108	1,756	12,339	7,010	17,664	11,766	16,057	26,342	21,910	19,883	10,300	11,062	3,795	9,182	2,441	17	21	87,749	88,435
Total ...	28,792	162,217	72,547	488,052	187,981	860,835	515,587	1,253,427	864,345	1,093,558	1,901,823	1,495,539	1,289,490	687,396	729,078	264,604	529,716	87,197	806	756	6,120,165	6,393,581
Pudukóta Territory	102	476	238	1,678	845	5,004	2,869	10,144	6,574	12,461	18,518	19,163	13,919	9,635	8,399	3,645	6,328	1,181	3	1	57,795	63,388
Total, including Pudukóta Territory	28,894	162,693	72,785	489,730	188,826	865,839	518,456	1,263,571	870,919	1,106,019	1,920,341	1,514,702	1,303,409	697,031	737,477	268,249	536,044	88,378	809	757	6,177,960	6,456,969
Agency Tracts specially censused. Ganjam ...	...	...	...	1	4	6	78	9	50	1	90	4	50	1	12	...	1	1	* 10,598	* 10,710	10,883	10,733
Agency Tracts specially censused. Vizagapatam ...	2	4	5	3	10	35	40	121	58	124	193	123	118	30	33	13	26	6	...	...	485	459
Agency Tracts specially censused. Godávari ...	...	...	...	...	...	1	6	4	20	6	19	4	12	1	...	...	...	...	...	...	57	16
Total for the Agency Tracts ...	2	4	5	4	14	42	124	134	128	131	302	131	180	32	45	13	27	7	10,598	10,710	11,425	11,208
Grand Total for the Presidency.	28,896	162,697	72,790	489,734	188,840	865,881	518,580	1,263,705	871,047	1,106,150	1,920,643	1,514,833	1,303,589	697,063	737,522	268,262	536,071	88,385	11,407	11,467	6,189,385	6,468,177

* Includes adults :—
Males 10,587
Females 10,710

FINAL CENSUS TABLE—No. VI.

Statement showing for each **Religion** the **Civil Condition** and **Age** of the Population of the Madras Presidency—**All Religions.**

SINGLE.

District.	0—9		10—		15—		20—		25—		30—		40—		50—		60 and Upwards.		Not Stated.		Total.	
	Males.	Females.	Males.	Females.	Males.	Females.	Males.	Females.	Males.	Females.	Males.	Females.	Males.	Females.	Males.	Females.	Males.	Females.	Males.	Females.	Males.	Females.
1. Ganjam	214,056	198,369	78,823	31,307	34,604	6,510	15,378	2,586	5,469	1,380	2,962	1,688	1,009	997	475	509	464	404	180	151	353,420	243,713
2. Vizagapatam	235,412	201,649	100,357	35,759	42,308	6,146	19,280	2,653	7,313	1,248	4,159	1,562	1,205	820	500	363	318	308	91	82	410,938	250,594
3. Godávari	250,450	237,328	114,982	45,676	55,280	3,741	31,738	1,643	12,926	934	6,689	1,216	1,768	648	798	387	710	402	80	63	475,421	292,096
4. Kistna	206,053	198,651	100,416	49,653	54,469	5,193	31,723	1,246	13,014	732	6,105	1,065	1,391	604	761	422	852	539	50	53	414,528	258,160
5. Nellore	138,114	134,924	84,633	46,500	43,253	6,515	39,437	1,858	18,707	562	15,299	941	2,572	485	837	263	656	274	66	42	343,574	192,365
6. Cuddapah	115,531	114,700	84,586	45,671	40,474	4,678	44,579	1,519	19,452	496	17,439	966	3,406	400	1,186	214	671	164	43	19	327,337	168,827
7. Kurnool	67,500	65,377	55,762	32,092	27,394	4,504	23,766	1,555	9,733	528	7,183	819	1,394	376	498	206	341	157	28	29	193,599	105,643
8. Bellary	139,007	138,024	98,519	60,145	52,080	9,860	41,627	4,171	21,059	2,579	14,877	3,625	3,586	1,763	1,370	977	762	628	70	40	372,957	221,812
9. Chingleput	132,145	136,731	63,228	42,219	38,876	8,202	25,434	1,815	13,183	892	6,033	964	1,278	407	487	220	323	132	22	19	281,009	191,612
10. North Arcot	226,853	233,031	123,726	77,941	75,518	13,516	52,103	3,687	27,111	1,699	14,847	1,894	2,674	823	901	354	615	312	56	52	524,404	333,306
11. South Arcot	236,416	244,039	112,099	78,241	76,190	21,578	45,094	4,920	23,134	2,001	11,750	2,027	2,185	870	813	385	555	262	37	40	508,273	354,372
12. Tanjore	281,092	288,852	117,364	82,357	77,892	20,844	39,053	3,349	19,591	1,384	9,943	1,516	2,515	733	1,183	409	703	251	53	48	549,389	399,743
13. Trichinopoly	154,635	161,567	69,864	53,813	47,698	16,456	27,053	3,080	14,160	1,123	7,161	1,207	1,510	635	561	320	346	238	27	38	323,015	238,477
14. Madura	288,067	297,466	124,705	99,420	78,505	36,353	45,211	7,856	24,270	2,331	12,023	2,127	2,317	879	813	407	520	242	69	75	576,500	447,156
15. Tinnevelly	228,353	230,937	96,567	77,933	64,650	23,433	35,936	2,809	17,106	849	8,560	909	1,816	557	776	282	453	254	42	41	454,259	338,004
16. Salem	188,771	197,578	109,757	88,064	69,563	26,249	39,092	5,368	21,735	1,705	11,380	1,363	2,000	568	638	296	316	196	37	32	443,289	321,419
17. Coimbatore	215,572	223,174	106,073	83,595	63,461	24,443	33,003	4,346	17,076	1,359	8,738	1,352	1,912	700	754	349	453	299	40	41	447,091	339,658
18. Nilgiris	10,493	10,682	5,683	3,820	4,798	1,138	3,403	400	1,983	228	1,072	182	187	71	40	27	22	8	5	3	27,686	16,559
19. Malabar	334,810	325,548	148,674	114,022	101,038	40,388	55,732	16,012	24,101	10,723	13,467	14,563	4,577	9,129	2,838	5,972	2,647	3,644	143	114	688,027	539,109
20. South Canara	122,373	120,157	56,205	34,117	36,780	8,149	20,619	2,791	10,918	2,369	6,165	3,384	1,911	2,335	1,044	1,245	795	1,044	27	35	256,837	175,626
21. Madras City	45,308	46,073	22,016	16,684	15,717	5,343	11,010	2,148	5,133	1,272	3,292	1,253	989	582	486	332	346	266	17	17	104,264	73,970
Total ...	3,831,011	3,804,755	1,874,033	1,199,020	1,100,243	293,238	680,271	75,822	327,174	36,454	189,144	44,643	42,202	24,289	17,679	12,942	12,868	10,024	1,192	1,034	8,075,817	5,502,221
Pudukóta Territory	38,115	40,516	16,421	13,229	10,571	5,441	6,447	1,546	4,375	518	2,448	471	422	184	136	88	92	57	1	4	79,028	62,054
Total, including Pudukóta Territory	3,869,126	3,845,271	1,890,454	1,212,249	1,110,814	298,679	686,718	77,368	331,549	36,972	191,592	45,114	42,624	24,473	17,815	13,030	12,960	10,081	1,193	1,038	8,154,845	5,564,275
Agency Tracts specially censused. Ganjam	6	10	4	1	19	...	49	...	11	...	8	1	...	1	1	...	...	...	* 10,574	* 8,567	10,672	8,580
Agency Tracts specially censused. Vizagapatam	219	213	116	99	60	38	52	2	23	2	9	...	...	...	...	...	...	...	...	...	479	344
Agency Tracts specially censused. Godávari	9	8	4	3	1	...	24	1	15	...	4	...	...	...	...	...	...	...	...	...	57	12
Total for the Agency Tracts ...	234	231	124	103	80	38	125	3	49	2	21	1	...	1	1	...	...	...	10,574	8,567	11,208	8,936
Grand Total for the Presidency.	3,869,360	3,845,502	1,890,578	1,212,352	1,110,894	298,707	686,843	77,371	331,598	36,974	191,613	45,115	42,624	24,474	17,816	13,030	12,960	10,081	11,767	9,605	8,166,053	5,573,211

FINAL CENSUS TABLE—No. VI.

Statement showing for each **Religion** the **Civil Condition** and **Age** of the Population of the Madras Presidency—**All Religions**—(*Continued*).

MARRIED.

District.	0—9		10—		15—		20—		25—		30—		40—		50—		60 and Upwards.		Not Stated.		Total.	
	Males.	Females.	Males.	Females.	Males.	Females.	Males.	Females.	Males.	Females.	Males.	Females.	Males.	Females.	Males.	Females.	Males.	Females.	Males.	Females.	Males.	Females.
1. Ganjam	7,132	28,153	16,203	46,345	28,454	52,786	43,530	66,007	54,279	54,452	89,492	74,111	60,958	36,810	36,989	14,394	26,672	5,792	148	140	363,857	378,990
2. Vizagapatam	9,191	45,434	24,967	58,469	33,837	59,094	50,083	77,711	63,235	60,114	114,804	89,258	85,966	44,258	46,100	16,839	30,388	5,616	101	104	458,572	456,897
3. Godávari	1,162	14,261	4,670	48,085	14,962	62,436	38,455	77,714	55,970	55,363	104,930	72,179	73,239	34,475	44,528	14,705	39,231	6,110	77	62	377,124	385,390
4. Kistna	718	9,885	2,840	39,855	10,496	50,852	28,762	63,692	47,160	50,609	95,325	68,264	61,419	33,030	41,304	17,581	50,497	9,497	41	26	338,562	343,291
5. Nellore	544	6,489	1,251	27,195	3,896	31,225	16,995	55,784	24,098	32,368	76,784	59,417	56,700	26,446	33,715	11,243	32,106	4,557	35	28	246,124	254,752
6. Cuddapah	307	4,331	1,082	27,216	3,005	28,009	17,831	54,574	23,940	27,971	74,239	45,501	47,789	17,054	24,010	5,740	14,791	1,455	16	13	207,010	211,864
7. Kurnool	307	3,364	1,471	18,076	3,706	18,363	14,481	34,835	19,148	21,034	48,593	29,619	28,431	19,979	13,828	4,033	9,402	1,207	23	26	139,390	141,530
8. Bellary	741	6,670	3,158	30,304	7,705	36,142	24,836	60,083	38,268	43,178	87,409	55,530	58,057	21,311	27,209	7,620	15,377	1,918	32	36	257,792	262,793
9. Chingleput	311	2,792	582	12,802	3,000	30,488	12,607	40,805	26,203	36,966	62,872	48,149	43,946	22,513	24,905	8,805	19,768	2,668	7	7	134,201	205,995
10. North Arcot	615	6,102	1,164	29,486	5,865	57,351	24,512	77,968	48,924	63,811	117,748	81,715	77,899	33,444	40,013	11,823	28,578	3,538	25	24	345,343	365,262
11. South Arcot	898	6,036	1,474	21,242	7,273	52,557	25,644	76,012	50,029	69,420	118,699	96,305	83,256	44,348	46,631	16,520	34,860	4,466	27	24	368,791	386,930
12. Tanjore	655	5,155	2,114	21,934	10,382	64,242	31,327	83,406	57,680	85,192	134,046	121,376	96,931	60,346	59,609	22,789	48,158	6,037	32	40	435,929	470,517
13. Trichinopoly	466	2,168	783	10,462	4,180	30,921	15,409	46,287	30,916	47,706	75,962	69,719	57,154	34,103	34,337	13,092	24,691	3,943	22	33	248,920	258,384
14. Madura	1,083	3,569	2,073	12,772	8,702	42,130	29,865	85,416	59,389	92,957	137,783	130,642	93,150	61,394	50,492	21,406	31,360	6,387	21	40	415,918	456,713
15. Tinnevelly	570	2,774	1,571	11,906	7,211	43,998	25,475	65,540	47,469	67,655	107,440	94,832	74,242	47,644	44,751	20,716	28,702	6,326	30	23	337,461	361,434
16. Salem	685	2,832	1,496	15,938	6,393	38,808	22,038	64,204	44,861	65,853	104,152	82,308	68,029	33,441	33,155	11,492	19,712	3,421	32	26	300,553	318,323
17. Coimbatore	931	3,157	2,062	15,432	9,896	38,818	27,326	67,120	51,176	68,212	107,494	87,665	68,602	40,694	37,572	15,403	22,598	4,872	23	30	327,682	342,403
18. Nilgiris	94	138	161	686	709	3,076	2,411	4,291	4,441	3,800	7,938	3,968	3,645	1,460	1,553	453	864	141	4	...	21,820	18,013
19. Malabar	1,388	3,654	1,844	18,867	11,513	73,458	42,629	95,449	77,187	91,728	149,455	116,087	93,853	52,565	53,716	18,991	33,434	5,869	64	43	465,083	476,711
20. South Canara	675	4,447	1,269	16,872	5,140	33,748	14,359	38,915	28,206	38,111	60,316	46,964	41,341	20,781	23,599	7,164	14,350	1,936	29	16	189,284	208,954
21. Madras City	319	806	412	4,108	1,756	12,333	7,010	17,664	11,766	16,057	26,342	21,910	19,883	10,300	11,062	3,795	9,182	1,441	17	21	87,749	88,435
Total ...	28,792	162,217	72,547	488,052	187,981	860,835	515,587	1,253,427	864,345	1,093,558	1,901,823	1,495,539	1,289,490	687,396	729,078	264,604	529,716	87,197	806	756	6,120,165	6,393,581
Pudukóta Territory	102	476	238	1,678	845	5,004	2,869	10,144	6,574	12,461	18,518	19,163	13,919	9,635	8,399	3,645	6,328	1,181	3	1	57,795	63,388
Total, including Pudukóta Territory ...	28,894	162,693	72,785	489,730	188,826	865,839	518,456	1,263,571	870,919	1,106,019	1,920,341	1,514,702	1,303,409	697,031	737,477	268,249	536,044	88,378	809	757	6,177,960	6,456,969
Agency Tracts specially censused. Ganjam	...	...	...	1	4	6	78	9	50	1	90	4	50	1	12	...	1	1	* 10,598	* 10,710	10,883	10,733
Agency Tracts specially censused. Vizagapatam	2	4	5	3	10	35	40	121	58	124	193	123	118	30	33	13	26	6	...	...	485	459
Agency Tracts specially censused. Godávari	...	...	...	...	...	1	6	4	20	6	19	4	12	1	...	...	...	...	...	...	57	16
Total for the Agency Tracts ...	2	4	5	4	14	42	124	134	128	131	302	131	180	32	45	13	27	7	10,598	10,710	11,425	11,208
Grand Total for the Presidency.	28,896	162,697	72,790	489,734	188,840	865,881	518,580	1,263,705	871,047	1,106,150	1,920,643	1,514,833	1,303,589	697,063	737,522	268,262	536,071	88,385	11,407	11,467	6,189,385	6,468,177

* Includes adults :—
Males 10,587
Females 10,710

FINAL CENSUS TABLE—No. VI.

Statement showing for each **Religion** the **Civil Condition** and **Age** of the Population of the Madras Presidency—**All Religions**—(*Continued*).

District.	WIDOWERS AND WIDOWS.																					
	0—10		10—		15—		20—		25—		30—		40—		50—		60 and Upwards.		Not Stated.		Total.	
	Males.	Females.	Males.	Females.	Males.	Females.	Males.	Females.	Males.	Females.	Males.	Females.	Males.	Females.	Males.	Females.	Males.	Females.	Males.	Females.	Males.	Females.
1. Ganjam	206	843	421	2,018	615	2,817	1,028	5,229	1,505	6,961	2,996	21,133	3,548	30,403	4,173	29,483	7,204	41,741	5	48	21,701	140,676
2. Vizagapatam	316	1,280	672	2,967	783	4,171	1,060	8,232	1,524	10,048	3,696	31,422	5,248	42,586	5,703	39,851	8,367	44,855	5	33	27,314	185,445
3. Godávari	38	503	123	2,785	295	5,846	847	12,876	1,422	14,834	3,947	37,634	5,162	41,880	6,313	42,199	12,460	60,635	3	34	30,610	219,226
4. Kistna	23	288	91	1,952	224	4,029	596	8,393	1,163	9,755	3,155	25,966	3,336	25,837	4,863	28,814	13,921	61,267	4	21	27,375	166,322
5. Nellore	21	335	63	2,028	142	3,303	596	9,905	944	7,973	3,773	29,614	4,416	30,571	5,284	28,769	10,207	45,055	4	24	25,450	157,577
6. Cuddapah	15	225	39	2,375	119	4,192	869	14,946	1,576	12,211	7,974	40,107	8,738	36,797	7,522	29,063	8,496	30,201	2	17	35,350	170,134
7. Kurnool	14	210	147	2,027	336	2,999	1,340	9,112	1,845	7,875	6,364	23,380	5,998	21,348	4,884	17,790	5,457	17,909	4	13	26,289	102,663
8. Bellary	39	395	350	2,730	668	4,446	1,887	12,812	3,370	14,236	11,232	39,527	11,162	38,292	9,762	30,988	9,943	28,947	7	25	48,420	172,398
9. Chingleput	4	63	10	321	45	1,094	225	3,144	672	5,029	2,485	15,952	3,189	20,298	3,470	19,282	6,272	24,974	...	10	16,372	90,167
10. North Arcot	16	258	39	1,552	127	4,085	737	11,980	1,841	15,770	7,531	46,351	8,279	48,492	7,566	39,225	10,963	43,609	5	24	37,104	211,346
11. South Arcot	20	179	30	558	134	1,821	493	5,427	1,280	8,364	4,447	29,844	5,642	39,984	5,867	36,984	9,666	43,824	1	7	27,580	166,493
12. Tanjore	21	132	22	437	181	1,876	580	5,360	1,615	9,904	5,689	37,277	7,747	56,115	9,155	56,792	14,595	64,168	2	19	39,557	232,075
13. Trichinopoly	4	89	17	291	58	1,120	284	3,452	773	6,533	2,799	23,606	3,740	32,520	4,155	30,084	6,972	33,359	1	13	18,803	131,069
14. Madura	26	218	60	474	237	1,623	1,010	6,234	2,687	11,641	8,145	43,320	8,905	61,253	8,583	54,240	11,647	62,130	3	29	41,303	231,168
15. Tinnevelly	12	84	27	271	147	1,188	584	4,021	1,411	7,914	4,938	28,842	6,601	40,356	7,474	42,219	11,137	47,672	1	13	32,332	172,580
16. Salem	29	176	48	905	210	2,691	842	8,016	2,393	13,930	8,289	41,255	8,211	44,517	6,374	35,071	7,572	34,067	3	16	33,971	180,644
17. Coimbatore	33	196	56	754	238	2,050	764	6,178	1,856	10,952	5,709	34,499	6,658	41,947	6,566	35,813	8,187	34,225	6	25	30,073	166,639
18. Nilgiris	3	4	5	17	29	118	83	359	177	564	437	1,292	296	1,282	153	913	231	883	...	...	1,414	5,432
19. Malabar	34	166	14	291	94	1,738	486	4,513	1,202	8,123	3,256	26,418	3,724	39,210	4,195	41,249	7,277	52,350	1	21	20,283	174,079
20. South Canara	29	169	42	678	130	1,656	351	3,342	802	5,606	2,798	16,090	3,382	21,355	3,587	21,013	5,195	23,815	3	11	16,319	93,795
21. Madras City	24	69	20	114	37	432	151	1,309	397	2,085	1,253	6,881	1,532	10,355	1,621	9,635	2,873	12,199	1	18	7,909	43,097
Total ...	926	5,882	2,296	25,549	4,749	53,301	14,713	144,840	30,455	190,308	100,913	600,409	115,514	725,398	117,270	669,477	178,632	797,380	61	421	565,529	3,212,965
Pudukóta Territory	4	28	2	59	27	212	94	725	256	1,460	1,079	5,624	1,101	8,481	1,185	8,038	1,895	8,948	...	1	5,653	33,576
Total, including Pudukóta Territory	930	5,910	2,298	25,608	4,776	53,513	14,807	145,565	30,721	191,768	101,992	606,033	116,615	733,879	118,455	677,515	180,527	806,328	61	422	571,182	3,246,541
Agency Tracts specially censused. Ganjam ...	...	...	...	...	...	...	...	2	1	...	4	1	...	...	1	4	...	3	*2,944	†3,354	2,950	3,364
Vizagapatam..	...	...	...	1	...	3	3	4	3	4	7	20	3	35	1	21	7	14	...	...	24	102
Godávari ...	...	...	...	...	...	...	...	...	...	1	1	1	...	...	1	2	...	...	...	...	2	4
Total for the Agency Tracts ...	...	...	...	1	...	3	3	6	4	5	12	22	3	35	3	27	7	17	2,944	3,354	2,976	3,470
Grand Total for the Presidency.	930	5,910	2,298	25,609	4,776	53,516	14,810	145,571	30,725	191,773	102,004	606,055	116,618	733,914	118,458	677,542	180,534	806,345	3,005	3,776	574,158	3,250,011

* Single males above 16 years of age are included in this figure.
† Single females above 14 years of age are included in this figure.
} All have been shown as adults.

FINAL CENSUS TABLE—No. VI.

Statement showing for each **Religion** the **Civil Condition** and **Age** of the Population of the Madras Presidency—**All Religions**—(*Continued*).

District.	NOT STATED.																					
	0—10		10—		15—		20—		25—		30—		40—		50—		60 and Upwards.		Not Stated.		Total.	
	Males.	Females.	Males.	Females.	Males.	Females.	Males.	Females.	Males.	Females.	Males.	Females.	Males.	Females.	Males.	Females.	Males.	Females.	Males.	Females.	Males.	Females.
1. Ganjam																						
2. Vizagapatam	67	86	46	50	34	34	43	46	27	31	46	59	39	43	19	24	25	29	99	97	445	499
3. Godávari	47	70	33	53	19	41	30	53	29	35	37	59	34	41	19	24	15	18	29	22	292	416
4. Kistna	229	181	32	20	21	17	19	30	9	20	22	38	17	27	6	14	12	13	4	12	371	375
5. Nellore	16	25	8	17	14	4	11	15	9	11	21	18	17	6	5	4	11	6	11	13	123	119
6. Cuddapah	41	47	8	18	9	12	23	21	18	20	37	35	13	22	9	11	18	16	8	8	184	210
7. Kurnool	179	141	23	25	7	10	10	14	9	13	15	16	17	8	7	5	4	8	2	3	278	243
8. Bellary	14	18	9	10	4	8	3	17	9	9	10	23	8	8	4	7	5	6	10	9	76	115
9. Chingleput	89	86	15	25	13	22	19	33	9	24	33	54	26	18	9	12	6	14	12	5	231	293
10. North Arcot	952	910	39	19	2	2	5	9	5	8	10	14	10	9	8	5	8	3	5	2	1,044	981
11. South Arcot	404	412	26	17	8	19	9	23	8	13	17	30	12	17	6	7	9	6	4	2	503	546
12. Tanjore	996	956	30	44	14	21	17	33	12	21	23	39	11	29	12	17	7	9	5	3	1,127	1,172
13. Trichinopoly	1,502	1,326	46	32	12	26	16	17	15	15	9	40	11	20	18	17	17	14	7	13	1,653	1,520
14. Madura	610	523	28	24	5	20	8	15	7	22	13	26	3	21	7	5	9	10	6	3	696	669
15. Tinnevelly	876	780	63	36	17	10	15	19	10	12	24	40	14	17	12	12	10	9	5	1	986	936
16. Salem	1,573	1,596	89	71	32	35	19	20	21	25	42	34	24	13	15	17	10	15	10	16	1,835	1,842
17. Coimbatore	570	617	27	28	12	11	3	13	9	11	26	21	8	9	8	7	4	6	3	3	670	726
18. Nilgiris	1,813	1,883	75	89	22	19	25	18	17	34	22	34	12	23	13	12	8	9	6	10	2,013	2,131
19. Malabar	28	26	7	6	7	4	3	2	1	2	5	3	1	2	...	1	...	1	4	7	56	54
20. South Canara	489	489	79	53	41	51	45	38	48	29	54	70	43	43	23	34	19	37	40	18	881	862
21. Madras City	9,433	8,697	228	127	32	24	17	26	12	17	27	27	20	16	7	6	9	11	11	12	9,796	8,963
Total ...	19,951	18,951	952	785	344	397	348	475	296	383	524	695	369	408	218	246	213	244	288	264	23,503	22,848
Pudukóta Territory	331	291	1	...	1	...	..	2	...	1	...	3	1	2	...	...	...	...	..	...	334	299
Total, including Pudukóta Territory ...	20,282	19,242	953	785	345	397	348	477	296	384	524	698	370	410	218	246	213	244	288	264	23,837	23,147
Agency Tracts specially censused. Ganjam ...	...	...	...	...	...	...	...	...	...	...	...	...	...	...	...	...	...	...	*105,537	93,584	105,537	93,584
Vizagapatam	...	...	...	...	...	...	...	...	...	...	...	...	...	...	...	...	...	...	†356,746	336,034	356,746	336,034
Godávari ...	...	...	...	...	...	...	...	...	...	...	...	...	...	...	...	...	...	...	5,327	5,424	5,327	5,424
Total for the Agency Tracts ...	...	...	...	...	...	...	...	...	...	...	...	...	...	...	...	...	...	...	467,610	435,042	467,610	435,042
Grand Total for the Presidency ...	20,282	19,242	953	785	345	397	348	477	296	384	524	698	370	410	218	246	213	244	467,898	435,306	491,447	458,189

* Includes—

	Males.	Females.
Adults	64,883	56,724
Juveniles	40,654	36,860
Total ...	105,537	93,584

† Includes—

	Males.	Females.
Adults	212,920	212,668
Juveniles	143,826	123,366
Total ...	356,746	336,034

FINAL CENSUS TABLE—No. VI.

Statement showing for each **Religion** the **Civil Condition** and **Age** of the Population of the Madras Presidency—**Hindus.**

District.	SINGLE.																			
	0—9		10—		15—		20—		25—		30—		40—		50—		60 and Upwards.		Not Stated.		Total.	
	Males.	Females.	Males.	Females.	Males.	Females.	Males.	Females.	Males.	Females.	Males.	Females.	Males.	Females.	Males.	Females.	Males.	Females.	Males.	Females.	Males.	Females.
1. Ganjam	213,038	197,260	78,364	30,981	34,243	6,378	15,147	2,544	5,339	1,356	2,890	1,670	977	899	461	504	452	398	178	149	351,089	242,139
2. Vizagapatam	232,341	198,696	98,813	34,893	41,483	5,932	18,795	2,563	7,116	1,208	4,000	1,517	1,167	791	483	355	303	299	87	77	404,588	246,331
3. Godávari	244,983	231,742	112,253	43,881	53,728	3,479	30,679	1,560	12,394	961	6,378	1,178	1,684	626	758	380	672	396	76	*59	463,605	284,242
4. Kistna	189,079	181,508	91,618	43,471	49,359	4,267	28,590	1,089	11,683	692	5,554	991	1,273	577	720	405	806	526	47	45	378,720	233,571
5. Nellore	127,812	124,527	78,616	42,488	40,202	5,966	36,801	1,738	17,541	524	14,462	884	2,434	459	791	249	616	258	59	40	319,334	177,133
6. Cuddapah	103,218	102,679	76,175	40,725	36,434	4,238	40,534	1,399	17,830	455	16,234	910	3,161	376	1,075	206	623	153	38	18	295,325	151,159
7. Kurnool	58,107	55,813	48,400	27,302	23,570	3,834	20,387	1,392	8,374	467	6,315	746	1,232	336	439	184	291	141	28	20	167,143	90,135
8. Bellary	125,708	124,908	89,938	54,425	47,461	9,064	37,821	3,974	19,273	2,493	13,919	3,536	3,373	1,714	1,283	956	697	610	66	32	339,539	201,712
9. Chingleput	186,165	130,784	60,554	40,216	37,173	7,652	24,246	1,683	12,572	831	5,678	934	1,204	391	440	206	293	121	21	18	268,346	182,839
10. North Arcot	213,118	219,297	117,115	73,460	71,071	12,696	49,564	3,469	25,850	1,602	14,054	1,797	2,497	775	813	325	553	276	33	37	495,328	313,734
11. South Arcot	223,251	230,834	106,273	73,764	72,271	20,409	42,795	4,645	22,083	1,913	11,295	1,927	2,096	824	783	369	529	244	36	40	481,412	334,979
12. Tanjore	253,841	261,171	107,250	74,628	71,438	18,759	35,999	2,978	18,237	1,235	9,372	1,387	2,374	671	1,127	380	655	219	46	40	500,338	361,468
13. Trichinopoly	141,166	147,619	64,248	49,277	44,092	15,238	25,182	2,857	13,360	1,025	6,839	1,097	1,402	585	528	297	313	208	26	36	297,176	218,239
14. Madura	254,131	262,697	113,028	89,654	71,636	33,203	41,618	7,186	22,569	2,110	11,358	1,926	2,166	809	756	374	465	218	66	62	517,793	398,249
15. Tinnevelly	194,174	196,525	83,427	66,745	56,173	20,111	31,845	2,441	15,717	730	8,030	776	1,689	476	719	255	412	219	39	30	392,225	288,308
16. Salem	179,458	188,164	105,142	84,358	66,741	25,394	37,417	5,203	20,914	1,637	10,948	1,305	1,926	544	604	284	299	188	35	32	433,487	307,104
17. Coimbatore	208,009	215,648	102,491	80,723	61,478	23,686	31,852	4,200	16,516	1,311	8,481	1,318	1,856	678	733	342	441	294	44	36	431,901	328,236
18. Nilgiris	8,992	9,264	4,812	3,279	4,122	933	2,864	301	1,657	179	877	145	143	50	29	21	14	8	2	1	23,542	14,184
19. Malabar	229,128	224,439	102,287	79,197	70,403	30,323	39,140	12,241	16,956	8,226	10,066	11,362	3,610	7,263	2,247	3,968	2,045	2,732	99	72	475,981	379,825
20. South Canara	99,156	97,437	45,824	26,207	29,849	6,511	16,395	2,281	8,848	2,033	5,203	2,914	1,640	2,011	912	1,027	684	831	23	28	208,534	141,280
21. Madras City	34,998	35,529	16,994	12,134	11,794	3,202	8,127	1,369	3,677	924	2,295	953	676	433	302	231	242	164	14	14	79,119	54,955
Total ...	3,459,864	3,436,541	1,703,652	1,071,683	995,321	261,275	615,798	67,113	298,506	31,912	174,308	39,285	38,583	21,300	16,003	11,321	11,405	8,506	1,082	886	7,314,525	4,949,822
Pudukóta Territory	35,333	37,581	15,338	12,324	9,888	5,181	6,009	1,483	4,171	498	2,359	459	406	176	131	86	83	54	1	4	73,779	57,846
Total, including Pudukóta Territory	3,495,197	3,474,122	1,718,990	1,084,007	1,005,212	266,456	621,807	68,596	302,677	32,410	176,667	39,744	38,989	21,476	16,134	11,407	11,488	8,560	1,083	890	7,388,304	5,007,668
Agency Tracts specially censused. { Ganjam ...	6	10	4	1	9	...	40	...	9	...	4	1	...	1	...	...	...	...	*10,535	*8,523	10,607	8,536
{ Vizagapatam.	219	213	116	99	60	28	52	2	23	2	9	...	...	...	...	...	...	...	...	...	479	341
{ Godávari ...	7	8	4	3	1	...	23	1	12	...	4	...	...	...	...	...	...	...	...	...	51	12
Total for the Agency Tracts ...	232	231	124	103	70	28	115	3	44	2	17	1	...	1	...	...	...	...	10,535	8,523	11,137	8,892
Grand Total for the Presidency ...	3,495,429	3,474,353	1,719,114	1,084,110	1,005,282	266,484	621,982	68,599	302,721	32,412	176,684	39,745	38,989	21,477	16,134	11,407	11,488	8,560	11,618	9,413	7,399,441	5,016,560

* Are all juveniles.

FINAL CENSUS TABLE—No. VI.

Statement showing for each **Religion** the **Civil Condition** and **Age** of the Population of the Madras Presidency—**Hindus**—(*Continued*).

District.	MARRIED.																			
	0—9		10—		15—		20—		25—		30—		40—		50—		60 and Upwards.		Not Stated.		Total.	
	Males.	Females.	Males.	Females.	Males.	Females.	Males.	Females.	Males.	Females.	Males.	Females.	Males.	Females.	Males.	Females.	Males.	Females.	Males.	Females.	Males.	Females.
1. Ganjam	7,124	28,116	16,186	46,287	28,416	52,535	43,405	65,659	54,036	54,188	89,085	73,775	60,638	36,625	36,792	14,334	26,483	5,763	148	136	362,308	377,418
2. Vizagapatam	9,165	45,245	24,784	58,082	33,682	58,378	49,672	76,705	62,515	59,332	113,449	88,162	84,838	43,739	45,536	16,642	29,930	5,544	85	100	453,656	451,929
3. Godávari	1,142	14,157	4,638	47,462	14,725	61,003	37,839	75,831	54,728	53,994	102,447	70,317	71,411	33,583	43,423	14,363	38,201	5,973	75	61	368,632	376,744
4. Kistna	654	9,648	2,749	38,452	10,157	47,228	27,125	58,314	43,748	46,306	87,573	62,493	56,383	30,357	38,329	16,274	46,816	8,780	38	21	313,572	317,873
5. Nellore	502	6,247	1,166	25,946	3,760	29,135	15,941	51,775	22,495	30,105	71,607	55,216	52,752	24,593	31,559	10,514	30,096	4,276	34	27	229,912	237,834
6. Cuddapah	279	4,132	1,028	25,447	2,848	25,317	16,406	49,220	21,662	25,152	67,048	40,857	43,232	15,321	21,685	5,104	13,279	1,288	12	10	187,479	191,848
7. Kurnool	272	3,201	1,395	16,663	3,451	15,922	12,921	29,943	16,672	17,884	41,943	25,446	24,401	9,387	11,928	3,440	8,017	1,003	20	18	121,020	122,907
8. Bellary	676	6,415	3,008	28,582	7,285	32,808	22,810	54,494	34,880	39,071	79,524	50,190	48,090	19,054	24,503	6,810	13,557	1,674	30	33	234,363	239,131
9. Chingleput	301	2,730	570	12,463	2,918	29,282	12,101	39,134	25,114	35,434	60,556	46,210	42,087	21,509	23,791	8,418	18,698	2,520	7	7	186,1	197,707
10. North Arcot	566	5,929	1,146	28,339	5,702	54,098	23,431	73,777	46,631	60,304	112,074	76,956	73,603	31,187	37,357	11,010	26,273	3,252	25	20	326,808	344,872
11. South Arcot	848	5,780	1,420	20,406	6,968	49,792	24,429	71,947	47,364	65,872	112,846	91,551	79,151	42,275	44,434	15,724	33,050	4,197	27	24	350,537	367,568
12. Tanjore	582	4,821	2,050	20,334	9,766	58,384	28,893	75,347	52,821	77,119	122,707	110,181	89,156	55,130	54,811	20,796	39,238	5,486	27	37	400,051	427,635
13. Trichinopoly	407	2,048	738	9,758	3,836	28,238	13,974	42,421	28,212	44,032	70,068	64,327	52,834	31,589	31,826	12,027	22,660	3,652	18	32	224,573	238,424
14. Madura	989	3,230	1,972	11,526	7,913	36,716	26,810	75,880	53,447	83,213	124,635	117,049	84,085	54,646	45,342	18,964	27,296	5,493	17	39	372,506	406,806
15. Tinnevelly	504	2,470	1,482	10,465	6,439	37,656	22,171	56,196	41,080	58,218	93,795	81,778	64,887	41,170	39,011	17,941	24,545	5,446	29	21	293,943	311,361
16. Salem	659	2,758	1,462	15,390	6,257	36,868	21,329	61,454	43,148	63,289	99,979	79,044	65,150	32,049	31,655	11,016	18,615	3,255	30	25	288,284	305,148
17. Coimbatore	903	3,097	2,036	15,148	9,766	37,516	26,677	65,014	49,830	67,154	104,559	85,231	66,631	39,685	36,464	15,024	21,820	4,753	22	18	318,708	332,640
18. Nilgiris	81	129	158	634	670	2,715	2,162	3,777	3,947	3,364	7,039	3,538	3,178	1,269	1,340	403	752	124	2	...	19,329	15,983
19. Malabar	999	2,457	1,419	13,365	8,178	51,022	30,287	66,770	55,308	65,058	106,280	82,796	67,083	38,268	38,957	13,953	23,461	4,239	45	36	332,017	337,964
20. South Canara	566	4,144	1,192	15,282	4,650	28,533	12,298	32,495	23,805	31,912	50,221	39,516	34,492	17,250	19,442	5,884	11,614	1,541	23	16	158,303	176,573
21. Madras City	259	708	370	3,648	1,598	10,147	5,967	14,156	9,663	12,832	21,561	17,258	15,870	7,918	8,614	2,874	6,914	1,069	13	10	70,829	70,620
Total ...	27,478	157,462	70,969	463,679	178,985	783,323	476,648	1,140,309	791,106	993,833	1,738,996	1,362,241	1,179,947	626,604	666,799	241,515	481,318	79,328	727	691	5,612,973	5,848,985
Pudukóta Territory	91	444	224	1,576	783	4,559	2,632	9,372	6,027	11,598	17,224	17,922	13,032	9,051	7,861	3,421	5,888	1,115	3	1	53,765	59,059
Total, including Pudukóta Territory	27,569	157,906	71,193	465,255	179,768	787,882	479,280	1,149,681	797,133	1,005,431	1,756,220	1,380,163	1,192,979	635,655	674,660	244,936	487,206	80,443	730	692	5,666,738	5,908,044
Agency Tracts specially censused. { Ganjam ...	...	...	...	1	4	6	69	9	45	1	77	3	33	...	10	...	1	1	*10,556	*10,669	10,795	10,690
{ Vizagapatam.	2	4	5	3	10	35	40	121	58	124	193	123	118	30	33	13	26	6	...	...	485	459
{ Godávari ...	...	...	...	...	...	1	6	3	17	6	17	4	11	1	...	...	...	...	...	...	51	15
Total for the Agency Tracts ...	2	4	5	4	14	42	115	133	120	131	287	130	162	31	43	13	27	7	10,556	10,669	11,331	11,164
Grand Total for the Presidency	27,571	157,910	71,198	465,259	179,782	787,924	479,395	1,149,814	797,253	1,005,562	1,756,507	1,380,293	1,193,141	635,686	674,703	244,949	487,233	80,450	11,286	11,361	5,678,069	5,919,208

* Includes—

	Males.	Females.
Adults	10,535	10,669

FINAL CENSUS TABLE—No. VI.

Statement showing for each **Religion** the **Civil Condition** and **Age** of the Population of the Madras Presidency—**Mahomedans.**

District.	SINGLE.																			
	0—9		10—		15—		20—		25—		30—		40—		50—		60 and Upwards.		Not Stated.		Total.	
	Males.	Females.	Males.	Females.	Males.	Females.	Males.	Females.	Males.	Females.	Males.	Females.	Males.	Females.	Males.	Females.	Males.	Females.	Males.	Females.	Males.	Females.
1. Ganjam	689	688	372	256	263	71	153	19	94	7	42	11	26	4	10	4	3	5	...	1	1,652	1,066
2. Vizagapatam	2,543	2,433	1,273	666	673	118	398	51	168	17	124	26	27	10	12	7	13	4	1	...	5,227	3,332
3. Godâvari	4,921	5,008	2,521	1,628	1,394	183	942	52	461	25	249	27	74	21	34	5	33	5	4	3	10,633	6,957
4. Kistna	11,915	12,079	6,329	4,594	3,500	739	2,420	127	1,087	32	442	50	103	20	36	13	42	13	3	6	25,877	17,673
5. Nellore	7,719	7,737	4,476	3,136	2,404	448	2,093	93	955	25	708	43	123	16	41	14	33	15	6	2	18,558	11,539
6. Cuddapah	11,598	11,352	7,961	4,649	3,818	398	3,835	108	1,543	35	1,134	53	230	22	80	6	48	10	5	1	30,247	16,634
7. Kurnool	8,032	8,196	6,459	4,326	3,404	595	3,056	144	1,248	55	792	62	144	37	56	22	48	13	...	9	23,239	13,459
8. Bellary	12,638	12,391	8,203	5,396	4,394	664	3,493	156	1,596	69	878	67	186	40	76	21	62	17	4	6	31,530	18,827
9. Chingleput	3,521	3,467	1,510	1,084	993	239	689	40	331	15	174	20	36	5	24	8	18	1	...	1	7,296	4,880
10. North Arcot	11,518	11,349	5,648	3,632	3,171	570	2,062	138	1,044	59	606	73	148	40	76	24	52	33	2	4	24,327	15,922
11. South Arcot	7,049	6,698	2,827	2,015	1,995	440	1,204	89	580	27	250	38	39	21	21	12	17	10	1	...	13,983	9,350
12. Tanjore	16,092	16,244	5,407	4,099	3,371	1,039	1,840	170	905	65	374	65	71	28	32	14	41	16	3	3	28,136	21,743
13. Trichinopoly	4,831	4,822	2,069	1,382	1,327	370	802	70	422	32	172	35	48	20	21	9	21	18	...	...	9,713	6,758
14. Madura	22,082	22,419	6,687	5,516	3,952	1,740	2,246	382	1,146	138	460	114	85	49	37	19	37	13	...	5	36,732	30,389
15. Tinnevelly	12,997	13,143	4,581	3,490	2,669	697	1,240	123	411	41	174	66	55	31	22	10	13	17	...	3	22,162	17,621
16. Salem	7,211	7,137	3,372	2,556	2,162	492	1,331	71	695	34	353	31	58	15	29	11	14	8	2	...	15,227	10,355
17. Coimbatore	5,726	5,739	2,525	1,989	1,440	490	902	66	447	21	201	18	38	12	18	6	11	3	3	4	11,311	8,341
18. Nilgiris	364	323	245	96	272	23	179	9	94	9	44	4	14	4	3	1	3	...	...	...	1,218	469
19. Malabar	99,623	95,125	43,757	32,681	28,895	9,287	15,365	3,477	6,459	2,370	3,017	3,059	847	1,797	541	965	574	883	36	41	199,114	149,685
20. South Canara	13,674	13,234	6,072	4,311	4,110	914	2,658	310	1,358	236	559	327	131	274	70	176	76	180	2	3	28,710	19,965
21. Madras City	5,373	5,338	2,715	2,204	1,952	691	1,416	188	724	85	479	78	177	51	76	47	72	61	3	3	12,987	8,746
Total	270,111	264,932	125,009	89,698	76,159	20,208	48,324	5,883	21,763	3,397	11,232	4,267	2,660	2,517	1,315	1,394	1,231	1,325	75	95	557,879	393,711
Pudukóta Territory	1,319	1,382	433	385	278	120	172	19	98	7	37	7	7	2	1	1	6	1	...	...	2,351	1,924
Total, including Pudukóta Territory	271,430	266,314	125,442	90,078	76,437	20,328	48,496	5,902	21,861	3,404	11,269	4,274	2,667	2,519	1,316	1,395	1,237	1,326	75	95	560,230	395,635
Agency Tracts specially censused. Ganjam	...	...	...	...	9	...	9	...	1	...	3	...	...	...	...	...	...	...	* 39	* 44	61	44
Agency Tracts specially censused. Vizagapatam.	...	...	...	...	...	...	...	...	...	...	...	...	...	...	...	...	...	...	...	...	...	...
Agency Tracts specially censused. Godâvari	...	...	...	...	...	...	...	...	2	...	...	...	...	...	...	...	...	...	...	...	2	...
Total for the Agency Tracts	...	...	...	...	9	...	9	...	3	...	3	...	...	...	...	...	...	...	39	44	63	44
Grand Total for the Presidency.	271,430	266,314	125,442	90,078	76,446	20,328	48,505	5,902	21,864	3,404	11,272	4,274	2,667	2,519	1,316	1,395	1,237	1,326	114	139	560,293	395,679

* Are all juveniles.

FINAL CENSUS TABLE—No. VI.

Statement showing for each **Religion** the **Civil Condition** and **Age** of the Population of the Madras Presidency—**Mahomedans**—(*Continued*).

District.	MARRIED.																			
	0—9		10—		15—		20—		25—		30—		40—		50—		60 and Upwards.		Not Stated.		Total.	
	Males.	Females.	Males.	Females.	Males.	Females.	Males.	Females.	Males.	Females.	Males.	Females.	Males.	Females.	Males.	Females.	Males.	Females.	Males.	Females.	Males.	Females.
1. Ganjam	8	24	10	42	20	165	65	221	127	184	260	262	246	138	150	46	158	22	..	...	1,044	1,104
2. Vizagapatam	22	163	62	328	129	599	328	860	588	655	1,138	889	957	409	464	150	367	62	5	1	4,060	4,116
3. Godâvari	19	96	31	601	130	1,309	544	1,713	1,090	1,245	2,227	1,686	1,640	814	1,032	314	951	124	1	1	7,665	7,903
4. Kistna	33	116	46	825	162	2,505	922	3,676	2,182	3,007	5,212	3,992	3,494	1,926	2,220	901	2,628	460	3	4	16,902	17,412
5. Nellore	32	131	36	785	65	1,577	667	2,905	1,104	1,697	3,691	3,021	2,914	1,376	1,643	506	1,486	205	1	...	11,639	12,203
6. Cuddapah	28	185	49	1,686	147	2,551	1,314	5,023	2,119	2,628	6,716	4,313	4,263	1,618	2,176	581	1,433	156	4	3	18,249	18,744
7. Kurnool	27	118	62	1,205	209	2,180	1,334	4,272	2,199	2,763	5,841	3,616	3,531	1,363	1,643	511	1,175	175	3	2	16,024	16,205
8. Bellary	64	249	146	1,672	394	3,196	1,930	5,387	3,195	3,909	7,528	5,087	4,743	2,150	2,593	759	1,729	228	2	3	22,324	22,640
9. Chingleput	6	47	9	234	55	759	297	1,044	621	939	1,421	1,187	1,194	621	728	217	698	78	...	...	5,029	5,126
10. North Arcot	45	140	15	958	128	2,775	896	3,478	1,840	2,884	4,589	3,908	3,463	1,805	2,133	633	1,921	222	...	3	15,030	16,806
11. South Arcot	27	163	38	509	167	1,569	616	2,119	1,287	1,817	2,957	2,510	2,202	1,092	1,174	428	1,065	148	...	...	9,533	10,355
12. Tanjore	35	260	38	1,138	282	3,571	1,093	4,858	2,409	4,759	6,232	6,798	4,419	3,109	2,815	1,118	2,442	306	5	3	19,770	25,920
13. Trichinopoly	35	85	25	340	88	967	444	1,377	831	1,258	2,011	1,803	1,627	849	946	346	778	92	2	1	6,787	7,118
14. Madura	64	261	56	1,010	414	3,696	1,640	6,129	3,342	6,107	7,686	8,436	5,421	4,358	3,253	1,541	2,692	578	4	...	24,572	32,166
15. Tinnevelly	31	194	61	1,126	396	3,181	1,361	3,849	2,371	3,781	4,848	5,499	3,532	2,851	2,415	1,233	2,011	443	...	...	17,026	22,157
16. Salem	19	59	26	471	83	1,548	477	2,082	1,219	1,930	3,171	2,404	2,216	1,032	1,172	373	902	129	2	1	9,287	10,029
17. Coimbatore	23	47	15	212	78	1,001	447	1,588	963	1,537	2,106	1,787	1,425	715	809	268	606	92	1	12	6,473	7,259
18. Nilgiris	3	3	1	25	25	103	104	154	185	127	360	100	173	35	74	5	41	7	2	...	968	559
19. Malabar	362	1,153	401	5,274	3,073	21,183	11,380	26,992	20,349	25,014	40,475	31,213	24,995	13,368	13,910	4,717	9,479	1,526	15	7	124,439	130,450
20. South Canara	56	225	48	1,071	243	3,056	1,027	3,681	2,346	3,476	5,763	4,316	3,995	2,046	2,493	731	1,717	254	3	...	17,691	18,856
21. Madras City	38	84	32	389	123	1,448	630	2,217	1,209	1,902	2,801	2,713	2,393	1,433	1,622	582	1,638	255	2	3	10,488	11,026
Total	977	3,803	1,207	19,901	6,411	58,942	27,516	83,625	51,576	71,619	117,033	95,590	78,843	43,108	45,465	15,960	35,917	5,562	55	44	365,000	398,154
Pudukóta Territory	6	24	9	49	12	208	85	329	200	395	526	570	371	245	229	81	175	19	...	...	1,613	1,920
Total, including Pudukóta Territory	983	3,827	1,216	19,950	6,423	59,150	27,601	83,954	51,776	72,014	117,559	96,160	79,214	43,353	45,694	16,041	36,092	5,581	55	44	366,613	400,074
Agency Tracts specially censused. Ganjam	...	...	...	...	...	...	8	...	4	...	12	...	17	1	...	...	..	...	* 42	* 41	83	42
Agency Tracts specially censused. Vizagapatam.	...	...	...	...	...	...	...	...	...	...	...	...	...	...	...	...	...	...	...	...	...	...
Agency Tracts specially censused. Godâvari	...	...	...	...	...	...	...	...	1	...	1	...	1	...	...	...	...	...	...	...	3	...
Total for the Agency Tracts	...	...	...	...	...	...	8	...	5	...	13	...	18	1	...	...	...	...	42	41	86	42
Grand Total for the Presidency.	983	3,827	1,216	19,950	6,423	59,150	27,609	83,954	51,781	72,014	117,572	96,160	79,232	43,354	45,694	16,041	36,092	5,581	97	85	366,699	400,116

* Are all adults.

FINAL CENSUS TABLE—No. VI.

Statement showing for each **Religion** the **Civil Condition** and **Age** of the Population of the Madras Presidency—**Mahomedans**—(*Continued*).

District.	WIDOWERS AND WIDOWS.																			
	0—9		10—		15—		20—		25—		30—		40—		50—		60 and Upwards		Not Stated.		Total.	
	Males.	Females.	Males.	Females.	Males.	Females.	Males.	Females.	Males.	Females.	Males.	Females.	Males.	Females.	Males.	Females.	Males.	Females.	Males.	Females.	Males.	Females.
1. Ganjam	1	2	1	2	1	7	3	39	4	40	10	111	13	158	20	150	43	251	...	...	96	760
2. Vizagapatam	...	8	...	30	2	44	9	86	10	124	48	401	60	559	77	472	93	592	...	...	299	2,316
3. Godávari	2	5	2	40	2	82	44	238	33	267	83	773	106	1,015	142	1,039	263	1,479	...	...	647	4,929
4. Kistna	...	6	1	25	3	109	13	328	40	434	121	1,187	129	1,436	201	1,479	564	3,195	...	5	1,072	8,204
5. Nellore	...	8	1	43	2	119	21	413	41	320	156	1,135	169	1,297	169	1,240	398	1,844	...	2	947	6,426
6. Cuddapah	...	9	...	99	3	247	50	852	82	762	443	2,549	533	2,527	489	2,187	607	2,416	...	1	2,207	11,640
7. Kurnool	1	14	8	85	14	196	91	738	154	759	604	2,287	566	2,284	410	1,998	583	2,067	2	4	2,433	10,432
8. Bellary	1	16	12	74	27	198	106	634	223	824	716	2,369	627	2,592	607	2,237	826	2,550	...	1	3,145	11,495
9. Chingleput	...	2	...	2	1	18	5	61	17	105	53	337	55	479	74	518	156	775	...	...	361	2,300
10. North Arcot	1	6	4	33	2	111	26	367	48	487	188	1,532	232	2,098	224	1,868	499	2,448	...	1	1,224	9,051
11. South Arcot	...	5	...	13	...	30	4	129	14	218	66	758	89	1,136	82	998	177	1,318	...	...	432	4,605
12. Tanjore	...	5	...	20	6	134	22	348	59	598	158	2,471	164	3,619	211	3,465	523	4,409	...	...	1,143	15,070
13. Trichinopoly	1	2	...	6	1	28	6	83	24	141	63	488	71	758	82	826	140	981	...	1	388	6,312
14. Madura	1	16	1	14	7	117	25	389	62	707	219	2,478	245	3,769	294	3,601	674	4,319	1	...	1,529	15,407
15. Tinnevelly	1	2	1	16	2	71	18	185	48	312	134	1,193	149	2,096	180	2,395	462	3,377	...	1	995	9,648
16. Salem	...	6	...	13	1	66	11	210	44	308	136	1,011	135	1,301	120	1,175	220	1,389	...	3	667	5,482
17. Coimbatore	1	6	...	3	2	37	5	153	24	239	267	798	75	976	80	856	138	915	1	1	393	3,997
18. Nilgiris	1	1	...	...	4	3	4	14	11	11	21	37	11	55	9	44	6	53	...	...	67	218
19. Malabar	7	55	3	93	22	519	115	1,224	242	2,337	617	6,926	712	10,362	724	9,963	1,438	13,063	...	6	3,880	44,248
20. South Canara	5	5	1	34	6	139	22	271	42	378	150	1,169	147	1,656	147	1,482	296	1,898	...	2	816	7,029
21. Madras City	2	11	2	14	1	61	7	165	47	242	119	825	130	1,328	159	1,324	399	2,131	...	...	886	6,101
Total ...	25	190	37	650	109	2,329	577	6,927	1,269	9,332	4,172	30,935	4,438	41,561	4,501	39,308	8,495	51,470	4	28	23,627	182,670
Pudukóta Territory	...	...	...	1	3	7	1	19	6	24	13	161	22	278	17	241	33	300	...	...	95	1,031
Total, including Pudukóta Territory	25	190	37	651	112	2,336	578	6,946	1,275	9,356	4,185	31,093	4,460	41,779	4,518	39,549	8,528	51,770	4	28	23,722	183,701
Agency Tracts specially censused. Ganjam ...	...	...	...	...	...	...	...	...	...	...	4	...	...	...	...	...	...	...	*7	*27	11	27
Agency Tracts specially censused. Vizagapatam.	...	...	...	...	...	...	...	...	...	...	...	...	...	...	...	...	...	...	...	...	...	...
Agency Tracts specially censused. Godávari ...	...	...	...	...	...	...	...	...	...	...	...	...	...	...	...	...	...	...	...	...	...	...
Total for the Agency Tracts ...	...	...	...	...	...	...	...	...	...	...	4	...	...	...	...	...	...	...	7	27	11	27
Grand Total for the Presidency.	25	190	37	651	112	2,336	578	6,946	1,275	9,356	4,189	31,096	4,460	41,779	4,518	39,549	8,528	51,770	11	55	23,733	183,728

* Are all adults.

FINAL CENSUS TABLE—No. VI.

Statement showing for each **Religion** the **Civil Condition** and **Age** of the Population of the Madras Presidency—**Mahomedans**—(*Continued*).

District.	NOT STATED.																					
	0—9		10—		15—		20—		25—		30—		40—		50—		60 and Upwards.		Not Stated.		Total.	
	Males.	Females.	Males.	Females.	Males.	Females.	Males.	Females.	Males.	Females.	Males.	Females.	Males.	Females.	Males.	Females.	Males.	Females.	Males.	Females.	Males.	Females.
1. Ganjam	1	...	1	...	1	...	...	...	...	...	2	...	...	1	...	...	1	...	...	...	6	1
2. Vizagapatam	3	1	...	2	1	...	1	...	3	3	...	4	...	1	...	...	1	1	...	...	9	13
3. Godávari	4	9	2	2	2	6	...	6	...	...	...	8	...	6	1	1	...	3	...	...	9	43
4. Kistna	1	2	...	2	2	...	...	2	1	...	6	...	1	2	...	...	1	...	...	1	13	8
5. Nellore	5	2	2	2	...	2	1	1	...	...	5	2	2	3	...	1	1	2	...	1	16	16
6. Cuddapah	9	6	2	2	...	1	...	1	1	...	...	2	1	1	1	1	...	...	...	...	14	14
7. Kurnool	6	6	1	1	1	1	...	3	1	3	2	3	1	1	1	1	2	1	...	...	15	20
8. Bellary	11	4	3	4	...	2	3	1	...	3	5	4	...	2	1	1	1	...	...	...	24	21
9. Chingleput	15	16	2	1	...	...	...	1	...	1	1	...	1	...	...	...	...	...	...	...	21	21
10. North Arcot	25	31	2	2	1	...	1	2	...	1	1	3	3	3	1	...	1	2	1	...	21	21
11. South Arcot	10	16	...	...	...	1	...	2	...	...	...	...	...	...	1	...	...	1	1	...	35	43
12. Tanjore	129	*127	5	...	2	2	...	1	...	...	...	4	1	1	...	2	...	1	...	...	11	20
13. Trichinopoly	11	7	2	2	...	...	...	1	...	1	...	...	...	3	...	...	1	...	...	...	137	139
14. Madura	61	62	1	2	...	...	1	...	...	1	1	8	4	3	5	1	3	...	...	...	14	14
15. Tinnevelly	65	68	3	8	...	2	2	2	1	1	3	1	...	...	...	1	...	...	...	...	76	77
16. Salem	13	16	3	...	1	...	...	2	...	1	4	2	...	...	1	...	...	...	1	...	75	83
17. Coimbatore	27	27	1	2	3	1	...	1	2	1	1	2	...	3	1	...	2	1	...	1	22	23
18. Nilgiris	6	3	3	...	4	1	1	1	...	2	2	1	...	1	...	1	...	...	...	6	37	44
19. Malabar	103	96	26	13	7	17	11	12	11	7	9	21	10	9	5	8	2	8	3	4	187	195
20. South Canara	264	240	14	6	7	5	6	3	6	4	9	4	4	4	2	4	2	1	...	...	314	271
21. Madras City	11	9	3	3	1	3	4	2	2	1	5	2	2	3	2	...	3	2	4	2	37	27
Total ...	780	748	76	54	33	44	31	44	28	32	56	71	30	47	22	22	21	25	11	22	1,088	1,109
Pudukóta Territory	6	6	...	...	...	...	...	...	...	...	...	...	...	...	...	...	...	...	...	...	6	6
Total, including Pudukóta Territory	786	754	76	54	33	44	31	44	28	32	56	71	30	47	22	22	21	25	11	22	1,094	1,115
Agency Tracts specially censused. Ganjam ...	...	...	...	...	...	...	...	...	...	...	...	...	...	...	...	...	...	...	45*	31*	45	31
Agency Tracts specially censused. Vizagapatam.	...	...	...	...	...	...	...	...	...	...	...	...	...	...	...	...	...	...	528†	503†	528	503
Agency Tracts specially censused. Godávari ...	...	...	...	...	...	...	...	...	...	...	...	...	...	...	...	...	...	...	4	3	4	3
Total for the Agency Tracts ...	...	...	...	...	...	...	...	...	...	...	...	...	...	...	...	...	...	...	577	537	577	537
Grand Total for the Presidency	786	754	76	54	33	44	31	44	28	32	56	71	30	47	22	22	21	25	588	559	1,671	1,652

* Includes—

	Males.	Females.
Adults	33	21
Juveniles	12	10
Total ...	45	31

† Includes—

	Males.	Females.
Adults	338	381
Juveniles	190	122
Total ...	528	503

FINAL CENSUS TABLE—No. VI.

Statement showing for each **Religion** the **Civil Condition** and **Age** of the Population of the Madras Presidency—**Christians.**

District.	SINGLE.																					
	0—9		10—		15—		20—		25—		30—		40—		50—		60 and Upwards.		Not Stated.		Total.	
	Males.	Females.	Males.	Females.	Males.	Females.	Males.	Females.	Males.	Females.	Males.	Females.	Males.	Females.	Males.	Females.	Males.	Females.	Males.	Females.	Males.	Females.
1. Ganjam	210	224	46	48	77	46	64	25	29	16	26	6	6	3	4	1	6	1	2	1	470	371
2. Vizagapatam	451	428	224	190	128	95	82	41	32	22	32	19	11	19	4	3	2	5	1	...	625	647
3. Godávari	544	572	208	187	153	78	116	30	67	8	58	11	10	4	6	2	4	1	...	1	786	733
4. Kistna	5,048	5,047	2,458	1,582	1,310	186	707	30	243	8	107	23	15	7	5	4	4	...	...	1	8,065	7,990
5. Nellore	2,375	2,643	1,536	872	647	101	541	27	210	13	126	13	15	10	4	1	7	1	1	...	4,565	4,700
6. Cuddapah	719	669	449	296	222	42	210	12	79	6	70	3	12	2	1	2	...	1	...	...	1,762	1,033
7. Kurnool	1,359	1,365	903	564	419	73	319	19	110	6	76	10	17	3	3	...	2	3	...	...	3,208	2,045
8. Bellary	595	664	312	304	168	130	271	41	167	17	70	21	20	9	7	...	3	1	...	...	1,613	1,187
9. Chingleput	2,436	2,460	1,139	908	696	309	490	92	274	46	178	30	37	11	22	6	11	7	1	...	5,284	3,864
10. North Arcot	1,434	1,524	592	629	394	216	259	76	93	37	55	24	8	8	3	5	5	3	1	11	2,844	2,530
11. South Arcot	5,368	5,947	2,752	2,284	1,736	712	948	193	366	59	124	58	36	13	7	4	7	7	...	...	11,544	9,277
12. Tanjore	11,094	11,368	4,675	3,608	3,056	1,040	1,202	200	440	84	187	64	69	34	23	15	7	16	5	5	20,758	16,434
13. Trichinopoly	8,637	9,123	3,546	3,154	2,277	848	1,068	153	375	66	125	75	59	30	12	14	12	12	1	2	16,112	13,477
14. Madura	11,853	12,350	4,989	4,256	2,916	1,440	1,347	287	555	83	205	77	66	21	20	14	18	21	3	8	21,972	18,517
15. Tinnevelly	21,170	21,264	8,557	7,695	5,806	2,625	2,849	243	978	78	355	67	72	50	35	16	28	18	3	7	39,853	32,063
16. Salem	2,096	2,268	1,239	1,152	653	362	342	94	119	34	77	27	16	9	5	1	3	...	...	...	4,550	3,947
17. Coimbatore	1,821	1,774	1,062	887	535	267	247	80	110	27	47	16	16	10	5	1	1	2	1	1	3,837	3,065
18. Nilgiris	1,132	1,088	596	442	403	180	358	88	231	40	151	33	30	17	7	2	4	...	3	2	2,915	1,892
19. Malabar	6,021	5,947	2,613	2,130	1,718	774	1,218	290	679	127	378	140	116	63	50	39	28	27	3	1	12,824	9,538
20. South Canara	8,452	8,446	3,717	3,224	2,332	661	1,218	188	444	92	232	131	76	42	41	38	20	32	2	...	16,534	12,854
21. Madras City	4,899	5,187	2,293	2,338	1,946	1,449	1,461	589	726	263	511	219	134	98	57	54	32	41	...	...	12,059	10,238
Total	98,114	100,358	43,896	36,742	27,590	11,939	15,317	2,799	6,327	1,132	3,190	1,067	841	469	319	222	204	189	27	40	195,831	154,614
Pudukóta Territory	1,463	1,553	650	320	405	146	206	44	106	13	52	5	9	6	4	1	3	2	...	...	2,898	2,284
Total, including Pudukóta Territory	99,577	101,911	44,546	37,262	28,001	11,746	15,523	2,842	6,433	1,145	3,242	1,072	850	466	323	223	207	191	27	40	198,729	156,898
Agency Tracts specially consused. Ganjam	...	...	...	...	...	...	...	...	1	...	1	...	...	...	1	...	...	...	...	...	4	...
Agency Tracts specially consused. Vizagapatam	...	...	...	...	1	...	...	...	...	...	...	...	...	...	...	...	...	...	...	...	...	...
Agency Tracts specially consused. Godávari	2	...	...	...	...	...	1	...	1	...	...	...	...	...	...	...	...	...	...	...	4	...
Total for the Agency Tracts	2	...	...	...	1	...	1	...	2	...	1	...	...	...	1	...	...	...	...	...	8	...
Grand Total for the Presidency	99,579	101,911	44,546	37,262	28,002	11,746	15,524	2,842	6,435	1,145	3,243	1,072	850	466	324	223	207	191	27	40	198,737	156,898

FINAL CENSUS TABLE—No. VI.

Statement showing for each **Religion** the **Civil Condition** and **Age** of the Population of the Madras Presidency—**Christians**—*(Continued)*.

District.	MARRIED.																					
	0—9		10—		15—		20—		25—		30—		40—		50—		60 and Upwards.		Not Stated.		Total.	
	Males.	Females.	Males.	Females.	Males.	Females.	Males.	Females.	Males.	Females.	Males.	Females.	Males.	Females.	Males.	Females.	Males.	Females.	Males.	Females.	Males.	Females.
1. Ganjam	...	...	...	...	...	...	...	...	...	...	...	...	...	...	...	...	...	...	...	...	...	...
2. Vizagapatam	...	4	1	2	4	53	39	88	88	42	89	43	49	30	29	6	13	3	...	...	312	271
3. Godávari	2	13	13	39	10	80	54	114	93	102	159	167	137	90	88	32	69	10	...	...	625	647
4. Kistna	1	8	1	20	6	122	69	168	150	128	242	254	175	77	67	28	74	13	1	...	786	733
5. Nellore	38	121	45	577	177	1,117	713	1,698	1,226	1,296	2,534	1,774	1,538	744	755	406	1,050	256	...	1	8,065	7,990
6. Cuddapah	10	110	49	464	71	511	386	1,104	499	562	1,484	1,174	1,062	475	511	222	523	76	...	1	4,565	4,700
7. Kurnool	...	14	5	83	10	141	111	331	159	191	474	331	293	115	148	55	79	11	...	...	1,279	1,272
8. Bellary	8	45	14	208	46	261	226	620	277	286	808	557	499	229	257	82	209	29	...	...	2,344	2,417
9. Chingleput	1	4	1	22	10	111	60	168	147	171	272	221	176	91	89	46	71	14	...	...	827	848
10. North Arcot	4	15	2	98	22	438	198	622	463	588	882	743	655	379	381	170	365	67	...	...	2,972	3,120
11. South Arcot	3	12	2	61	15	237	105	403	270	311	556	467	312	224	239	83	179	30	...	...	1,775	1,858
12. Tanjore	18	75	12	225	121	1,058	527	1,741	1,238	1,538	2,588	1,961	1,627	844	866	302	594	108	...	...	7,591	7,852
13. Trichinopoly	38	74	26	460	333	2,261	1,331	3,173	2,433	3,302	5,074	4,368	3,324	2,083	1,961	865	1,458	242	...	...	15,978	16,831
14. Madura	24	35	20	364	256	1,715	990	2,438	1,871	2,415	3,871	3,289	2,686	1,664	1,562	719	1,253	193	2	...	12,535	12,838
15. Tinnevelly	30	78	45	236	375	1,718	1,414	3,407	2,600	3,636	5,460	5,057	3,644	2,390	1,897	901	1,372	316	...	1	16,837	17,740
16. Salem	34	110	28	313	375	3,160	1,943	5,495	4,018	5,654	8,795	7,572	5,822	3,623	3,324	1,542	2,145	436	1	2	26,485	27,907
17. Coimbatore	7	15	8	75	53	391	229	666	491	630	994	859	656	360	323	103	193	37	...	...	2,954	3,136
18. Nilgiris	5	10	11	70	49	299	200	512	378	515	808	644	525	291	295	111	169	26	...	...	2,440	2,478
19. Malabar	10	6	2	27	14	228	143	357	308	307	534	329	292	155	138	44	71	10	...	...	1,512	1,463
20. South Canara	27	43	24	225	259	1,245	959	1,672	1,522	1,648	2,671	2,064	1,740	921	838	321	489	104	4	...	8,333	8,243
21. Madras City	47	60	24	372	230	1,770	950	2,345	1,786	2,383	3,764	2,714	2,374	1,322	1,377	484	806	134	3	...	11,361	11,584
Total	322	866	342	4,007	2,466	17,653	11,054	28,396	20,898	27,148	44,005	36,431	29,248	17,049	15,960	6,857	11,803	2,238	13	11	136,111	140,656
Pudukóta Territory	5	8	5	53	50	237	152	443	347	468	768	671	516	339	309	143	265	47	...	...	2,417	2,409
Total, including Pudukóta Territory	327	874	347	4,060	2,516	17,890	11,206	28,839	21,245	27,616	44,773	37,102	29,764	17,388	16,269	7,000	12,068	2,285	13	11	138,528	143,065
Agency Tracts specially consused. Ganjam	...	...	...	...	...	...	1	...	1	...	1	1	...	...	2	...	...	...	...	...	5	1
Agency Tracts specially consused. Vizagapatam	...	...	...	...	...	...	...	...	...	...	...	...	...	...	...	...	...	...	...	...	...	...
Agency Tracts specially consused. Godávari	...	...	...	...	...	...	...	1	2	...	1	...	...	...	...	...	...	...	...	...	3	1
Total for the Agency Tracts	...	...	...	...	...	...	1	1	3	...	2	1	...	...	2	...	...	...	...	...	8	2
Grand Total for the Presidency	327	874	347	4,060	2,516	17,890	11,207	28,840	21,248	27,616	44,775	37,103	29,764	17,388	16,271	7,000	12,068	2,285	13	11	138,536	143,067

VI.
CIVIL CONDITION AND AGE.
CHRISTIANS.
57

FINAL CENSUS TABLE—No. VI.

Statement showing for each **Religion** the **Civil Condition** and **Age** of the Population of the Madras Presidency—**Christians**—(*Continued*).

District.	NOT STATED.																													
	0—9		10—		15—		20—		25—		30—		40—		50—		60 and Upwards.		Not Stated.		Total.									
	Males.	Females.	Males.	Females.	Males.	Females.	Males.	Females.	Males.	Females.	Males.	Females.	Males.	Females.	Males.	Females.	Males.	Females.	Males.	Females.	Males.	Females.								
1. Ganjam ...	...	...	...	...	...	...	...	...	...	...	...	...	...	...	...	...	...	...	...	...	1	...								
2. Vizagapatam ...	...	...	...	...	...	...	...	...	...	...	...	...	...	...	...	...	...	...	...	...	...	...								
3. Godavari ...	...	...	...	...	...	...	...	...	...	...	...	...	...	...	...	...	...	...	...	...	...	...								
4. Kistna ...	1	...	1	...	...	...	...	...	...	...	...	...	...	...	...	...	...	...	...	...	2	...								
5. Nellore ...	...	...	...	...	...	...	...	...	...	...	...	...	...	...	...	...	...	...	...	...	...	...								
6. Cuddapah ...	...	...	...	...	...	...	...	...	...	...	...	...	...	...	...	...	...	...	...	...	...	...								
7. Kurnool ...	...	...	...	...	...	...	...	...	...	...	...	...	...	...	...	...	...	...	...	...	...	...								
8. Bellary ...	...	...	...	...	...	...	...	...	...	...	...	...	...	...	...	...	...	...	...	...	...	...								
9. Chingleput ...	...	...	...	...	...	...	...	...	...	...	...	...	...	...	...	...	...	...	...	...	...	...								
10. North Arcot ...	...	...	...	...	...	...	...	...	...	...	...	...	...	...	...	...	...	...	...	...	...	...								
11. South Arcot ...	2	2	1	1	...	...	...	...	...	...	...	...	...	...	...	...	...	...	...	...	3	3								
12. Tanjore ...	27	21	2	1	1	1	...	...	...	...	...	...	...	...	...	...	...	...	...	...	30	23								
13. Trichinopoly ...	26	33	2	1	2	1	...	...	...	...	...	...	...	...	...	...	...	...	...	...	28	34								
14. Madura ...	39	33	1	2	1	2	...	...	...	...	...	...	...	...	...	...	...	...	...	...	41	37								
15. Tinnevelly ...	105	79	4	2	1	1	...	...	...	...	...	...	...	...	...	...	...	...	...	...	110	82								
16. Salem ...	179	172	8	8	5	4	1	1	...	...	...	...	...	...	...	...	...	...	...	...	193	185								
17. Coimbatore ...	19	8	...	...	1	...	...	...	...	...	...	...	...	...	...	...	...	...	...	...	20	8								
18. Nilgiris ...	19	13	1	...	1	...	...	...	...	...	...	...	...	...	...	...	...	...	...	...	21	13								
19. Malabar ...	3	3	...	...	2	1	...	...	...	...	...	...	...	...	...	...	...	...	...	...	5	4								
20. South Canara ...	467	429	20	18	2	3	...	...	...	...	...	...	...	...	...	...	...	...	...	...	489	450								
21. Madras City ...	26	15	7	6	1	...	...	...	...	...	...	...	...	...	...	...	...	...	...	...	34	21								
Total ...	924	830	68	46	20	17	11	8	12	11	14	12	3	9	5	8	6	7	4	...	63	1,067	961							
Feudatia Territory	9	10	...	...	...	...	...	...	...	...	...	1	...	...	...	...	...	...	...	...	9	11								
Total, including Feudatia Territory ...	933	840	68	46	20	17	11	8	12	11	14	13	3	9	5	8	6	7	4	...	72	1,078	962							
Agency Tracts specially censused.	Ganjam ...	...	...	...	...	...	...	...	...	...	...	...	...	...	...	...	...	...	...	...	...	...								
	Vizagapatam ...	...	...	...	...	...	...	...	...	...	...	...	...	...	...	...	...	...	...	...	...	...								
	Godavari ...	...	...	...	...	...	...	...	...	...	...	...	...	...	...	...	...	...	...	...	...	...								
Total for the Agency Tracts ...	...	...	...	...	...	...	...	...	...	...	...	...	...	...	...	...	...	...	...	...	...	...								
Grand Total for the Presidency ...	933	840	68	46	20	17	11	8	12	11	14	13	3	9	5	8	6	7	4	...	72	1,078	962							

* These are adults.

FINAL CENSUS TABLE—No. VI.

Statement showing for each **Religion** the **Civil Condition** and **Age** of the Population of the Madras Presidency—**Christians**—(*Continued*).

District.	WIDOWERS AND WIDOWS.																													
	0—9		10—		15—		20—		25—		30—		40—		50—		60 and Upwards.		Not Stated.		Total.									
	Males.	Females.	Males.	Females.	Males.	Females.	Males.	Females.	Males.	Females.	Males.	Females.	Males.	Females.	Males.	Females.	Males.	Females.	Males.	Females.	Males.	Females.								
1. Ganjam ...	...	...	...	...	...	...	...	...	...	...	...	...	...	...	...	...	...	...	...	...	...	...								
2. Vizagapatam ...	...	...	...	...	...	...	...	...	...	...	...	...	...	...	...	...	...	...	...	...	...	...								
3. Godavari ...	...	...	...	...	...	...	...	...	...	...	...	...	...	...	...	...	...	...	...	...	...	...								
4. Kistna ...	2	1	3	...	...	...	...	...	...	...	...	...	...	...	...	...	...	...	...	...	5	1								
5. Nellore ...	8	1	29	8	8	2	1	...	...	...	...	...	...	...	...	...	...	...	...	...	37	11								
6. Cuddapah ...	...	...	5	...	14	2	4	...	2	...	...	...	...	...	...	...	...	...	...	...	21	2								
7. Kurnool ...	...	...	...	...	...	...	...	...	...	...	...	...	...	...	...	...	...	...	...	...	...	...								
8. Bellary ...	...	...	1	1	17	...	8	1	2	...	...	...	...	...	...	...	...	...	...	...	28	2								
9. Chingleput ...	...	...	...	...	3	1	12	...	7	...	...	...	...	...	...	...	...	...	...	...	22	1								
10. North Arcot ...	...	...	...	...	3	...	8	...	3	...	...	...	...	...	...	...	...	...	...	...	14	...								
11. South Arcot ...	...	...	...	...	2	...	8	...	3	...	...	...	...	...	...	...	...	...	...	...	13	...								
12. Tanjore ...	3	...	3	1	25	10	19	1	6	1	1	...	...	...	...	...	...	...	...	...	57	12								
13. Trichinopoly ...	3	2	6	1	41	25	33	4	11	2	1	...	...	...	...	...	...	...	...	...	95	7								
14. Madura ...	8	3	4	...	51	11	25	1	6	1	1	...	...	...	...	...	...	...	...	...	95	6								
15. Tinnevelly ...	7	3	5	...	27	11	20	2	6	1	1	...	...	...	...	...	...	...	...	...	67	7								
16. Salem ...	11	...	6	1	40	13	25	2	9	1	1	...	...	...	...	...	...	...	...	...	93	4								
17. Coimbatore ...	1	...	1	...	9	2	6	1	2	...	...	...	...	...	...	...	...	...	...	...	19	1								
18. Nilgiris ...	1	...	...	...	1	...	2	...	1	...	...	...	...	...	...	...	...	...	...	...	4	...								
19. Malabar ...	1	...	1	...	2	...	1	...	1	...	...	...	...	...	...	...	...	...	...	...	6	...								
20. South Canara ...	1	...	1	...	2	...	1	...	1	...	...	...	...	...	...	...	...	...	...	...	6	...								
21. Madras City ...	1	...	1	...	1	...	1	...	1	...	...	...	...	...	...	...	...	...	...	...	5	...								
Total ...	45	5	65	11	195	39	137	12	62	5	3	1	...	...	...	...	...	...	...	...	507	73								
Feudatia Territory	...	...	...	...	...	...	...	...	...	...	...	...	...	...	...	...	...	...	...	...	...	...								
Total, including Feudatia Territory ...	45	5	65	11	195	39	137	12	62	5	3	1	...	...	...	...	...	...	...	...	507	73								
Agency Tracts specially censused.	Ganjam ...	...	...	...	...	...	...	...	...	...	...	...	...	...	...	...	...	...	...	...	...	...								
	Vizagapatam ...	...	...	...	...	...	...	...	...	...	...	...	...	...	...	...	...	...	...	...	...	...								
	Godavari ...	...	...	...	...	...	...	...	...	...	...	...	...	...	...	...	...	...	...	...	...	...								
Total for the Agency Tracts ...	...	...	...	...	...	...	...	...	...	...	...	...	...	...	...	...	...	...	...	...	...	...								
Grand Total for the Presidency ...	45	5	65	11	195	39	137	12	62	5	3	1	...	...	...	...	...	...	...	...	507	73								

FINAL CENSUS TABLE—No. VI.

Statement showing for each **Religion** the **Civil Condition** and **Age** of the Population of the Madras Presidency—**Buddhists.**

District.	SINGLE.																					
	0—9		10—		15—		20—		25—		30—		40—		50—		60 and Upwards.		Not Stated.		Total.	
	Males.	Females.	Males.	Females.	Males.	Females.	Males.	Females.	Males.	Females.	Males.	Females.	Males.	Females.	Males.	Females.	Males.	Females.	Males.	Females.	Males.	Females.
1. Ganjam ...	29	29	18	6	6	3	3	...	1	...	1	...	...	...	...	...	...	...	...	...	59	38
2. Vizagapatam ...	61	72	38	5	13	1	3	...	...	...	2	...	...	...	1	...	1	...	...	...	118	78
3. Godávari ...	...	2	...	...	...	...	...	...	...	...	...	...	...	...	...	...	...	...	...	...	...	2
4. Kistna ...	...	...	...	...	...	...	...	...	...	...	...	...	...	...	...	...	...	...	...	...	...	...
5. Nellore ...	...	...	...	...	...	...	...	...	...	...	...	...	...	...	...	...	...	...	...	...	...	...
6. Cuddapah ...	...	...	...	...	...	...	...	...	...	...	...	...	...	...	...	...	...	...	...	...	...	...
7. Kurnool ...	...	...	...	...	...	...	...	...	...	...	...	...	...	...	...	...	...	...	...	...	...	...
8. Bellary ...	...	...	...	...	...	...	...	...	...	...	...	...	...	...	...	...	...	...	...	...	...	...
9. Chingleput ...	10	16	17	7	11	1	7	...	5	...	1	...	1	...	1	...	...	...	...	...	53	24
10. North Arcot ...	7	2	1	...	...	...	...	...	3	...	3	...	3	...	1	...	...	...	...	...	18	2
11. South Arcot ...	9	7	2	4	5	1	2	...	2	...	1	...	...	...	...	...	...	...	...	...	21	12
12. Tanjore ...	...	...	...	...	...	...	...	...	...	...	1	...	...	...	...	...	...	...	...	...	1	...
13. Trichinopoly ...	...	...	...	...	...	...	1	...	2	...	5	...	1	...	...	...	...	...	...	...	9	...
14. Madura ...	...	...	...	...	...	...	...	1	...	...	...	...	...	...	...	...	...	...	...	...	...	1
15. Tinnevelly ...	...	...	...	...	...	...	...	...	...	...	...	...	...	...	...	...	...	...	...	...	...	...
16. Salem ...	...	...	...	...	...	...	1	...	3	...	1	...	2	...	...	...	...	...	...	...	5	...
17. Coimbatore ...	1	1	2	1	...	...	...	...	2	...	6	...	...	...	...	...	...	...	...	...	13	2
18. Nilgiris ...	...	...	...	...	1	...	...	...	4	...	5	...	3	...	...	...	...	...	...	...	...	...
19. Malabar ...	2	2	1	...	...	...	...	...	...	...	1	...	6	...	2	...	...	...	...	...	15	2
20. South Canara ...	...	...	...	...	...	...	...	...	...	...	...	...	...	...	...	...	...	...	...	...	10	...
21. Madras City ...	2	2	3	...	3	...	1	1	5	...	2	...	...	...	...	...	...	...	...	...	16	3
Total ...	121	133	82	23	39	6	18	2	27	...	29	...	16	...	5	...	1	...	...	...	338	164
Pudukóta Territory ...	...	...	...	...	...	...	...	...	...	...	...	...	...	...	...	...	...	...	...	...	...	...
Total including Pudukóta Territory ...	121	133	82	23	39	6	18	2	27	...	29	...	16	...	5	...	1	...	...	...	338	164
Agency Tracts specially censused. Ganjam ...	...	...	...	...	...	...	...	...	...	...	...	...	...	...	...	...	...	...	...	...	...	...
Vizagapatam ...	...	...	...	...	...	...	...	...	...	...	...	...	...	...	...	...	...	...	...	...	...	...
Godávari ...	...	...	...	...	...	...	...	...	...	...	...	...	...	...	...	...	...	...	...	...	...	...
Total for the Agency Tracts ...	...	...	...	...	...	...	...	...	...	...	...	...	...	...	...	...	...	...	...	...	...	...
Grand Total for the Presidency ...	121	133	82	23	39	6	18	2	27	...	29	...	16	...	5	...	1	...	...	...	338	164

FINAL CENSUS TABLE—No. VI.

Statement showing for each **Religion** the **Civil Condition** and **Age** of the Population of the Madras Presidency—**Buddhists**—*(Continued).*

District.	MARRIED.																					
	0—9		10—		15—		20—		25—		30—		40—		50—		60 and Upwards.		Not Stated.		Total.	
	Males.	Females.	Males.	Females.	Males.	Females.	Males.	Females.	Males.	Females.	Males.	Females.	Males.	Females.	Males.	Females.	Males.	Females.	Males.	Females.	Males.	Females.
1. Ganjam ...	...	4	3	10	8	19	5	13	14	9	18	7	11	6	8	5	7	...	...	...	74	73
2. Vizagapatam ...	2	13	7	18	14	30	22	27	34	23	48	36	29	17	9	14	20	...	1	...	186	178
3. Godavari ...	...	...	...	2	...	2	1	...	...	1	1	...	...	1	2	...	...	...	...	...	4	6
4. Kistna ...	...	...	...	...	...	...	...	...	...	...	...	...	...	...	...	...	...	...	...	...	...	...
5. Nellore ...	...	...	...	...	...	...	...	...	...	...	...	...	...	...	...	...	...	...	...	...	...	...
6. Caddapah ...	...	...	...	...	...	...	...	...	...	...	...	...	...	...	...	...	...	...	...	...	...	...
7. Kurnool ...	...	...	...	...	...	...	...	...	...	...	...	...	...	...	...	...	...	...	...	...	...	...
8. Bellary ...	...	...	...	...	...	...	...	...	...	...	...	...	...	...	...	...	...	...	...	...	...	...
9. Chingleput ...	...	1	...	4	...	9	5	13	5	6	17	10	12	2	3	1	2	1	...	...	44	47
10. North Arcot ...	...	...	...	...	...	...	...	...	...	...	...	...	...	...	...	...	...	...	...	...	...	...
11. South Arcot ...	...	...	...	...	...	...	2	1	3	...	19	2	7	...	5	...	1	...	...	...	37	3
12. Tanjore ...	...	...	...	...	...	...	...	7	...	2	6	2	4	2	1	1	2	...	...	...	13	14
13. Trichinopoly ...	...	...	...	...	...	...	...	...	...	...	...	...	...	...	1	...	...	...	...	...	1	...
14. Madura ...	...	...	...	...	...	...	...	...	1	...	12	...	7	...	2	...	...	...	...	...	22	...
15. Tinnevelly ...	...	...	...	...	...	...	...	...	...	...	1	...	...	...	...	...	...	...	...	...	1	...
16. Salem ...	...	...	...	...	...	...	1	...	2	...	4	...	3	...	2	...	...	...	...	...	...	...
17. Coimbatore ...	...	...	...	1	...	...	1	1	2	1	16	...	16	1	3	...	1	...	...	...	12	...
18. Nilgiris ...	...	...	...	...	...	...	...	...	...	...	...	...	...	...	1	...	...	...	...	...	39	4
19. Malabar ...	...	...	...	...	...	...	...	...	1	...	12	...	17	...	5	...	2	...	...	...	...	...
20. South Canara ...	...	...	...	...	...	...	...	...	...	...	...	...	1	...	...	...	...	...	...	...	37	...
21. Madras City ...	...	...	...	...	3	...	1	3	4	...	5	...	4	2	3	...	2	...	...	...	1	...
Total ...	2	18	10	35	25	60	38	65	66	42	159	57	111	31	44	21	37	1	1	...	22	5
Pudukóta Territory ...	...	...	...	...	...	...	...	...	...	...	...	...	...	...	...	...	...	...	...	...	493	330
Total, including Pudukóta Territory ...	2	18	10	35	25	60	38	65	66	42	159	57	111	31	44	21	37	1	1	...	493	330
Agency Tracts specially censused. Ganjam ...	...	...	...	...	...	...	...	...	...	...	...	...	...	...	...	...	...	...	...	...	...	...
Vizagapatam ...	...	...	...	...	...	...	...	...	...	...	...	...	...	...	...	...	...	...	...	...	...	...
Godávari ...	...	...	...	...	...	...	...	...	...	...	...	...	...	...	...	...	...	...	...	...	...	...
Total for the Agency Tracts ...	...	...	...	...	...	...	...	...	...	...	...	...	...	...	...	...	...	...	...	...	...	...
Grand Total for the Presidency ...	2	18	10	35	25	60	38	65	66	42	159	57	111	31	44	21	37	1	1	...	493	330

FINAL CENSUS TABLE—No. VI.

Statement showing for each **Religion** the **Civil Condition** and **Age** of the Population of the Madras Presidency—**Buddhists**—(*Continued*).

District.	WIDOWED.																					
	0—9		10—		15—		20—		25—		30—		40—		50—		60 and Upwards.		Not Stated.		Total.	
	Males.	Females.	Males.	Females.	Males.	Females.	Males.	Females.	Males.	Females.	Males.	Females.	Males.	Females.	Males.	Females.	Males.	Females.	Males.	Females.	Males.	Females.
1. Ganjam	...	...	...	...	...	2	1	...	...	2	2	1	6	1	6	...	5	...	...	2	23	
2. Vizagapatam	1	...	...	...	...	1	1	1	1	3	16	1	22	3	21	9	30	...	...	18	94	
3. Godávari	...	...	...	...	...	...	...	...	...	...	1	...	...	...	...	1	...	...	...	1	1	
4. Kistna	...	...	...	...	...	...	...	...	...	...	...	...	...	...	...	...	...	...	...	...	...	...
5. Nellore	...	...	...	...	...	...	...	...	...	...	...	...	...	...	...	...	...	...	...	...	...	...
6. Cuddapah	...	...	...	...	...	...	...	...	...	...	...	...	...	...	...	...	...	...	...	...	...	...
7. Kurnool	...	...	...	...	...	...	...	...	...	...	...	...	...	...	...	...	...	...	...	...	...	...
8. Bellary	...	...	...	...	...	2	...	5	1	5	1	5	2	8	...	6	2	7	...	...	6	38
9. Chingleput	...	...	...	...	...	...	...	...	...	...	2	1	...	...	...	1	...	1	...	...	2	3
10. North Arcot	...	...	...	...	...	...	...	...	1	2	1	...	4	1	2	3	3	...	...	...	6	11
11. South Arcot	...	...	...	...	...	...	...	...	...	...	...	1	...	1	...	...	...	...	...	...	2	...
12. Tanjore	...	...	...	...	...	...	...	...	...	...	...	...	...	...	...	...	...	...	...	...	...	...
13. Trichinopoly	...	...	...	...	...	...	...	...	...	...	1	...	...	...	...	...	...	...	...	...	1	...
14. Madura	...	...	...	...	...	...	...	...	...	...	2	2	...	1	...	...	...	...	...	...	3	2
15. Tinnevelly	...	...	...	...	...	...	...	...	...	...	...	...	...	...	...	...	...	...	...	...	...	...
16. Salem	...	...	...	...	...	...	...	...	...	...	...	...	...	...	...	...	...	...	...	...	...	...
17. Coimbatore	...	...	...	...	...	...	...	...	...	...	...	...	...	...	...	...	...	...	...	...	...	...
18. Nilgiris	...	...	...	...	...	...	...	...	...	...	...	...	...	...	...	...	...	...	...	...	...	...
19. Malabar	...	...	...	...	...	...	...	...	...	...	...	...	...	...	...	...	...	...	...	...	...	...
20. South Canara	...	...	...	...	...	...	...	...	...	...	...	...	...	...	...	...	...	...	...	...	...	...
21. Madras City	...	...	...	...	...	...	...	...	...	...	...	...	...	...	...	...	...	...	...	...	...	...
Total	1	...	...	...	5	1	6	2	11	9	29	6	42	7	37	15	46	...	...	41	176	
Pudukóta Territory	...	...	...	...	...	...	...	...	...	...	...	...	...	...	...	...	...	...	...	...	...	...
Total, including Pudukóta Territory	1	...	...	...	5	1	6	2	11	9	29	6	42	7	37	15	46	...	...	41	176	
Agency Tracts specially censused. Ganjam	...	...	...	...	...	...	...	...	...	...	...	...	...	...	...	...	...	...	...	...	...	...
Vizagapatam	...	...	...	...	...	...	...	...	...	...	...	...	...	...	...	...	...	...	...	...	...	...
Godávari	...	...	...	...	...	...	...	...	...	...	...	...	...	...	...	...	...	...	...	...	...	...
Total for the Agency Tracts	...	...	...	...	...	...	...	...	...	...	...	...	...	...	...	...	...	...	...	...	...	...
Grand Total for the Presidency	1	...	...	...	5	1	6	2	11	9	29	6	42	7	37	15	46	...	...	41	176	

FINAL CENSUS TABLE—No. VI.

Statement showing for each **Religion** the **Civil Condition** and **Age** of the Population of the Madras Presidency—**Buddhists**—(*Continued*).

District.	NOT STATED.																					
	0—9		10—		15—		20—		25—		30—		40—		50—		60 and Upwards.		Not Stated.		Total.	
	Males.	Females.	Males.	Females.	Males.	Females.	Males.	Females.	Males.	Females.	Males.	Females.	Males.	Females.	Males.	Females.	Males.	Females.	Males.	Females.	Males.	Females.
1. Ganjam	...	...	...	...	...	...	...	...	...	...	...	...	...	...	...	...	...	...	...	...	...	...
2. Vizagapatam	...	...	...	...	...	...	...	...	...	...	1	1	...	...	...	...	...	...	...	...	...	...
3. Godávari	...	...	...	...	...	...	...	...	...	...	...	...	...	...	...	...	1	...	...	...	2	1
4. Kistna	...	...	...	...	...	...	...	...	...	...	...	...	...	...	...	...	...	...	...	...	...	...
5. Nellore	...	...	...	...	...	...	...	...	...	...	...	...	...	...	...	...	...	...	...	...	...	...
6. Cuddapah	...	...	...	...	...	...	...	...	...	...	...	...	...	...	...	...	...	...	...	...	...	...
7. Kurnool	...	...	...	...	...	...	...	...	...	...	...	...	...	...	...	...	...	...	...	...	...	...
8. Bellary	...	...	...	...	...	...	...	...	...	...	...	...	...	...	...	...	...	...	...	...	...	...
9. Chingleput	...	...	...	...	...	...	...	...	...	...	...	...	...	...	...	...	...	...	...	...	...	...
10. North Arcot	...	...	...	...	...	...	...	...	...	...	...	...	...	...	...	...	...	...	...	...	...	...
11. South Arcot	...	...	...	...	...	...	...	...	...	...	...	...	...	...	...	...	...	...	...	...	...	...
12. Tanjore	...	...	...	...	...	...	...	...	...	...	...	...	...	...	...	...	...	...	...	...	...	...
13. Trichinopoly	...	...	...	...	...	...	...	...	...	...	...	...	...	...	...	...	...	...	...	...	...	...
14. Madura	...	...	...	...	...	...	...	...	...	...	...	...	...	...	...	...	...	...	...	...	...	...
15. Tinnevelly	...	...	...	...	...	...	...	...	...	...	...	...	...	...	...	...	...	...	...	...	...	...
16. Salem	...	...	...	...	...	...	...	...	...	...	...	...	...	...	...	...	...	...	...	...	...	...
17. Coimbatore	...	...	...	...	...	...	...	...	...	...	...	...	...	...	...	...	...	...	...	...	...	...
18. Nilgiris	...	...	...	...	...	...	...	...	...	...	...	...	...	...	...	...	...	...	...	...	...	...
19. Malabar	...	...	...	...	...	...	...	...	...	...	...	...	...	...	...	...	...	...	...	...	...	...
20. South Canara	...	...	...	...	...	...	...	...	...	...	...	...	...	...	...	...	...	...	...	...	...	...
21. Madras City	...	...	...	...	...	...	...	...	...	...	...	...	...	...	...	...	...	...	...	...	...	...
Total	...	...	...	...	...	...	...	...	...	...	2	1	...	...	...	...	1	...	...	...	3	1
Pudukóta Territory	...	...	...	...	...	...	...	...	...	...	2	1	...	...	...	...	1	...	...	...	3	1
Total, including Pudukóta Territory	...	...	...	...	...	...	...	...	...	...	2	1	...	...	...	...	1	...	...	...	3	1
Agency Tracts specially censused. Ganjam	...	...	...	...	...	...	...	...	...	...	...	...	...	...	...	...	...	...	...	...	...	...
Vizagapatam	...	...	...	...	...	...	...	...	...	...	...	...	...	...	...	...	...	...	...	...	...	...
Godávari	...	...	...	...	...	...	...	...	...	...	...	...	...	...	...	...	...	...	...	...	...	...
Total for the Agency Tracts	...	...	...	...	...	...	...	...	...	...	...	...	...	...	...	...	...	...	...	...	...	...
Grand Total for the Presidency	...	...	...	...	...	...	...	...	...	...	2	1	...	...	...	...	1	...	...	...	3	1

FINAL CENSUS TABLE—No. VI.

Statement showing for each **Religion** the **Civil Condition** and **Age** of the Population of the Madras Presidency—**Jains.**

District.	SINGLE.																					
	0—9		10—		15—		20—		25—		30—		40—		50—		60 and Upwards.		Not Stated.		Total.	
	Males.	Females.	Males.	Females.	Males.	Females.	Males.	Females.	Males.	Females.	Males.	Females.	Males.	Females.	Males.	Females.	Males.	Females.	Males.	Females.	Males.	Females.
1. Ganjam ...	...	...	...	...	...	...	...	...	1	...	...	...	...	...	...	...	...	...	...	...	1	...
2. Vizagapatam ...	1	3	1	...	1	...	1	...	1	...	1	...	...	...	...	...	...	...	...	...	6	3
3. Godávari ...	...	...	...	...	1	...	1	...	...	...	...	...	...	...	...	...	...	...	...	...	2	...
4. Kistna ...	...	...	...	...	...	...	1	...	1	...	1	...	...	...	...	...	...	...	...	...	3	...
5. Nellore ...	...	...	...	...	...	...	...	...	...	...	...	...	...	...	...	...	...	...	...	...	...	...
6. Cuddapah ...	...	...	...	...	...	...	...	...	...	...	...	...	...	...	...	...	...	...	...	...	...	...
7. Kurnool ...	...	...	...	...	1	...	3	...	...	...	...	...	1	...	...	...	...	...	...	...	...	...
8. Bellary ...	48	41	47	12	46	1	33	...	18	...	9	1	5	...	3	...	...	...	...	...	5	...
9. Chingleput ...	21	17	24	7	13	1	6	...	4	...	1	...	1	...	1	...	...	...	...	...	209	55
10. North Arcot ...	776	859	370	223	282	34	218	1	120	1	88	...	18	...	8	...	5	...	...	...	71	25
11. South Arcot ...	539	553	245	173	183	16	145	2	103	2	80	4	14	2	2	...	2	1	...	...	1,885	1,118
12. Tanjore ...	60	69	31	21	27	6	12	...	7	...	8	...	1	...	1	...	...	...	...	...	1,313	753
13. Trichinopoly ...	1	...	1	...	1	...	...	...	...	...	...	...	...	...	...	...	...	...	...	...	147	96
14. Madura ...	...	...	1	...	1	...	...	...	...	...	...	...	...	...	...	...	...	...	...	...	3	...
15. Tinnevelly ...	...	...	...	...	...	...	...	...	...	...	...	...	...	...	...	...	...	...	...	...	2	...
16. Salem ...	3	6	4	2	3	1	1	...	3	...	1	...	...	...	...	...	...	...	...	...	...	...
17. Coimbatore ...	10	7	3	2	1	...	1	...	1	...	2	...	...	...	...	...	...	...	...	...	15	9
18. Nilgiris ...	...	...	...	...	...	...	...	...	...	...	...	...	...	...	...	...	...	...	...	...	18	9
19. Malabar ...	17	6	8	7	11	...	4	1	2	...	...	...	1	1	...	...	...	...	...	...	...	...
20. South Canara ...	1,075	1,015	576	373	482	62	343	12	265	8	170	11	58	8	19	4	14	1	...	2	43	15
21. Madras City ...	10	5	8	...	13	...	3	...	...	...	2	...	...	...	1	...	...	...	...	...	3,002	1,496
Total ...	2,561	2,581	1,319	820	1,066	121	772	16	526	11	363	16	99	11	35	4	21	2	...	2	37	5
Pudukóta Territory	...	...	...	...	...	...	...	...	...	...	...	...	...	...	...	...	...	...	...	...	6,762	3,584
Total, including Pudukóta Territory ...	2,561	2,581	1,319	820	1,066	121	772	16	526	11	363	16	99	11	35	4	21	2	...	2	6,762	3,584
Agency Tracts specially censused. Ganjam ...	...	...	...	...	...	...	...	...	...	...	...	...	...	...	...	...	...	...	...	...	...	...
Vizagapatam ...	...	...	...	...	...	...	...	...	...	...	...	...	...	...	...	...	...	...	...	...	...	...
Godávari ...	...	...	...	...	...	...	...	...	...	...	...	...	...	...	...	...	...	...	...	...	...	...
Total for the Agency Tracts ...	...	...	...	...	...	...	...	...	...	...	...	...	...	...	...	...	...	...	...	...	...	...
Grand Total for the Presidency ...	2,561	2,581	1,319	820	1,066	121	772	16	526	11	363	16	99	11	35	4	21	2	...	2	6,762	3,584

FINAL CENSUS TABLE—No. VI.

Statement showing for each **Religion** the **Civil Condition** and **Age** of the Population of the Madras Presidency—**Jains**—(*Continued*).

District.	MARRIED.																					
	0—9		10—		15—		20—		25—		30—		40—		50—		60 and Upwards.		Not Stated.		Total.	
	Males.	Females.	Males.	Females.	Males.	Females.	Males.	Females.	Males.	Females.	Males.	Females.	Males.	Females.	Males.	Females.	Males.	Females.	Males.	Females.	Males.	Females.
1. Ganjam ...	...	...	...	...	...	...	...	...	...	...	...	...	...	...	...	...	...	...	...	...	...	...
2. Vizagapatam ...	...	...	...	...	2	...	2	3	1	...	2	...	1	...	...	...	...	...	...	...	8	3
3. Godávari ...	...	...	...	...	...	...	...	...	...	...	1	...	...	...	...	...	...	...	...	...	1	...
4. Kistna ...	...	...	...	...	...	...	...	...	1	...	2	...	...	1	...	...	1	...	...	...	4	1
5. Nellore ...	...	...	...	...	...	...	...	...	...	...	...	...	...	...	...	...	...	...	...	...	...	...
6. Cuddapah ...	...	...	...	...	...	...	...	...	...	...	...	...	...	...	...	...	...	...	...	...	...	...
7. Kurnool ...	...	...	...	...	...	...	...	...	...	...	...	...	...	...	...	...	...	...	...	...	...	...
8. Bellary ...	24	15	18	29	18	40	21	68	20	35	14	20	3	17	...	...	...	...	...	...	227	119
9. Chingleput ...	1	7	5	9	8	4	5	3	12	9	7	4	5	...	6	3	...	...	...	...	49	39
10. North Arcot ...	1	128	20	241	78	309	180	282	516	382	414	228	279	97	204	34	...	1	...	...	1,693	1,723
11. South Arcot ...	5	102	17	138	72	198	139	191	302	281	272	135	156	65	149	13	...	...	...	...	1,116	1,141
12. Tanjore ...	...	2	...	23	10	27	17	12	33	28	32	23	21	9	14	3	...	...	...	...	127	127
13. Trichinopoly ...	...	...	...	...	1	...	1	...	...	...	...	...	...	...	...	...	...	...	...	...	2	...
14. Madura ...	...	...	...	...	...	...	...	...	...	1	1	...	...	...	...	...	...	...	...	...	1	1
15. Tinnevelly ...	...	...	...	...	...	...	...	...	...	...	...	...	...	...	...	...	...	...	...	...	...	...
16. Salem ...	...	2	...	1	2	2	...	2	4	3	1	3	...	1	...	...	...	...	...	...	10	8
17. Coimbatore ...	3	...	3	2	2	2	1	4	3	1	4	1	1	...	1	1	...	...	...	...	15	14
18. Nilgiris ...	...	...	...	...	...	...	...	...	...	...	...	...	...	...	...	...	...	...	...	...	...	...
19. Malabar ...	1	2	3	5	2	8	3	4	11	9	7	7	6	...	3	...	...	...	...	...	35	36
20. South Canara ...	6	18	5	145	17	384	83	393	266	332	550	413	475	162	283	65	210	7	...	...	1,895	1,919
21. Madras City ...	...	...	1	3	2	2	4	5	3	2	11	7	10	...	1	...	3	...	...	2	35	21
Total ...	12	62	15	415	84	823	293	969	657	854	1,516	1,151	1,260	575	773	239	608	61	...	3	5,218	5,152
Pudukóta Territory	...	...	...	...	...	...	...	...	...	...	...	...	...	...	...	...	...	...	...	...	...	...
Total, including Pudukóta Territory ...	12	62	15	415	84	823	293	969	657	854	1,516	1,151	1,260	575	773	239	608	61	...	3	5,218	5,152
Agency Tracts specially censused. Ganjam ...	...	...	...	...	...	...	...	...	...	...	...	...	...	...	...	...	...	...	...	...	...	...
Vizagapatam ...	...	...	...	...	...	...	...	...	...	...	...	...	...	...	...	...	...	...	...	...	...	...
Godávari ...	...	...	...	...	...	...	...	...	...	...	...	...	...	...	...	...	...	...	...	...	...	...
Total for the Agency Tracts ...	...	...	...	...	...	...	...	...	...	...	...	...	...	...	...	...	...	...	...	...	...	...
Grand Total for the Presidency ...	12	62	15	415	84	823	293	969	657	854	1,516	1,151	1,260	575	773	239	608	61	...	3	5,218	5,152

FINAL CENSUS TABLE—No. VI.

Statement showing for each **Religion** the **Civil Condition** and **Age** of the Population of the Madras Presidency—**Jains**—(*Continued*).

District.	WIDOWERS AND WIDOWS.																					
	0—9		10—		15—		20—		25—		30—		40—		50—		60 and Upwards.		Not Stated.		Total.	
	Males.	Females.	Males.	Females.	Males.	Females.	Males.	Females.	Males.	Females.	Males.	Females.	Males.	Females.	Males.	Females.	Males.	Females.	Males.	Females.	Males.	Females.
1. Ganjam ...	...	...	...	...	...	...	...	...	...	...	...	...	...	...	...	...	...	...	...	...	...	...
2. Vizagapatam	...	...	...	...	...	...	...	...	...	...	...	...	...	...	...	...	...	...	...	...	...	...
3. Godávari ...	...	...	...	...	...	...	...	...	...	...	...	...	...	...	...	...	...	...	...	...	...	...
4. Kistna ...	...	...	...	...	...	...	...	...	...	...	...	...	...	...	...	...	...	...	...	...	...	...
5. Nellore ...	...	...	...	...	...	...	...	...	...	...	...	...	...	...	...	...	...	...	...	...	...	...
6. Cuddapah	...	...	...	...	...	...	...	...	...	...	...	...	...	...	...	...	...	...	...	...	...	...
7. Kurnool ...	...	...	...	...	...	...	...	...	...	...	...	...	...	...	...	...	...	...	...	...	...	...
8. Bellary ...	...	...	...	...	2	...	5	...	3	3	8	14	10	12	19	8	21	9	25	...	...	1	...
9. Chingleput	...	...	...	...	1	...	1	...	1	1	1	1	8	2	6	...	13	2	8	...	...	46	93
10. North Arcot	...	...	...	...	4	...	16	1	34	6	49	36	171	31	226	57	233	65	347	...	...	6	39
11. South Arcot	...	...	...	...	5	...	8	1	25	5	33	15	125	27	148	23	150	57	230	...	...	196	1,080
12. Tanjore ...	...	...	...	...	...	...	5	...	3	...	4	3	15	5	23	3	32	5	30	...	...	128	725
13. Trichinopoly	...	...	...	...	...	...	...	...	...	...	...	1	...	...	...	...	...	...	...	...	...	16	112
14. Madura ...	...	...	...	...	...	...	...	...	...	...	...	...	...	1	1	...	...	...	...	1	...	1	...
15. Tinnevelly	...	...	...	...	...	...	...	...	...	...	...	...	...	...	...	...	...	...	1	...	...	1	2
16. Salem ...	...	...	...	...	...	...	...	...	...	...	...	...	1	...	2	...	1	...	...	...	...	...	4
17. Coimbatore	...	...	...	...	...	...	...	...	...	...	...	...	2	1	3	1	2	1	2	...	...	3	9
18. Nilgiris ...	...	...	...	...	...	...	...	...	...	...	...	...	...	...	...	...	...	...	...	...	...	...	...
19. Malabar ...	...	...	...	...	...	...	2	...	2	1	1	1	5	...	4	...	2	2	7	...	...	4	23
20. South Canara	...	...	...	...	3	2	8	...	17	5	65	13	83	87	250	78	300	65	293	71	325	...	...	321	1,344
21. Madras City	...	...	...	...	...	...	...	...	...	...	...	...	...	2	...	1	3	1	4	1	3	...	...	5	10
Total ...			4	2	20	...	54	7	133	29	179	160	587	158	735	159	751	213	978	...	...	728	3,441
Pudukóta Territory			...	...	...	...	...	...	...	...	...	...	...	...	...	...	...	...	...	...	...	...	...
Total, including Pudukóta Territory ...			4	2	20	...	54	7	133	29	179	160	587	158	735	159	751	213	978	...	...	728	3,441
Agency Tracts specially censused. Ganjam ...			...	...	...	...	...	...	...	...	...	...	...	...	...	...	...	...	...	...	...	...	...
Vizagapatam ...			...	...	...	...	...	...	...	...	...	...	...	...	...	...	...	...	...	...	...	...	...
Godávari ...			...	...	...	...	...	...	...	...	...	...	...	...	...	...	...	...	...	...	...	...	...
Total for the Agency Tracts ...			...	...	...	...	...	...	...	...	...	...	...	...	...	...	...	...	...	...	...	...	...
Grand Total for the Presidency ...			4	2	20	...	54	7	133	29	179	160	587	158	735	159	751	213	978	...	...	728	3,441

FINAL CENSUS TABLE—No. VI.

Statement showing for each **Religion** the **Civil Condition** and **Age** of the Population of the Madras Presidency—**Jains**—(*Continued*).

District.	NOT STATED.																					
	0—9		10—		15—		20—		25—		30—		40—		50—		60 and Upwards.		Not Stated.		Total.	
	Males.	Females.	Males.	Females.	Males.	Females.	Males.	Females.	Males.	Females.	Males.	Females.	Males.	Females.	Males.	Females.	Males.	Females.	Males.	Females.	Males.	Females.
1. Ganjam ...	...	...	...	...	...	...	...	...	...	...	...	...	...	...	...	...	...	...	...	...	...	...
2. Vizagapatam	...	...	...	...	...	...	...	...	...	...	...	...	...	...	...	...	...	...	...	...	...	...
3. Godávari ...	...	...	...	...	...	...	...	...	...	...	...	...	...	...	...	...	...	...	...	...	...	...
4. Kistna ...	...	...	...	...	...	...	...	...	...	...	...	...	...	...	...	...	...	...	...	...	...	...
5. Nellore ...	...	...	...	...	...	...	...	...	...	...	...	...	...	...	...	...	...	...	...	...	...	...
6. Cuddapah	...	...	...	...	...	...	...	...	...	...	...	...	...	...	...	...	...	...	...	...	...	...
7. Kurnool ...	...	...	...	...	...	...	...	...	...	...	...	...	...	...	...	...	...	...	...	...	...	...
8. Bellary ...	...	...	...	...	...	...	...	...	...	...	...	...	...	...	...	...	...	...	...	...	...	...
9. Chingleput	...	...	...	...	...	...	...	...	...	...	...	...	...	...	...	...	...	...	...	...	...	...
10. North Arcot	...	...	...	...	1	...	...	...	...	...	...	...	...	...	...	...	...	...	...	...	1	...
11. South Arcot	...	...	...	...	5	3	...	...	...	...	...	...	...	...	...	...	...	...	...	...	5	3
12. Tanjore ...	...	...	...	...	...	...	...	...	...	...	...	...	...	...	...	...	...	...	...	...	...	...
13. Trichinopoly	...	...	...	...	...	...	...	...	...	...	...	...	...	...	...	...	...	...	...	...	...	...
14. Madura ...	...	...	...	...	...	...	...	...	...	...	...	...	...	...	...	...	...	...	...	...	...	...
15. Tinnevelly	...	...	...	...	...	...	...	...	...	...	...	...	...	...	...	...	...	...	...	...	...	...
16. Salem ...	...	...	...	...	...	...	...	...	...	...	...	...	...	...	...	...	...	...	...	...	...	...
17. Coimbatore	...	...	...	...	...	...	...	...	...	...	...	...	...	...	...	...	...	...	...	...	...	...
18. Nilgiris ...	...	...	...	...	...	...	...	...	...	...	...	...	...	...	...	...	...	...	...	...	...	...
19. Malabar ...	...	...	...	1	...	...	...	...	...	...	...	...	...	...	...	...	...	...	...	...	...	...
20. South Canara	...	...	32	28	1	2	1	...	1	...	...	1	...	...	...	...	1	...	...	...	...	1
21. Madras City	...	...	...	...	...	...	...	...	...	...	...	...	...	...	...	...	...	...	...	...	36	31
Total ...			38	32	1	2	1	...	1	...	...	1	...	...	...	...	1	...	...	...	...	...
Pudukóta Territory			...	...	...	...	...	...	...	...	...	...	...	...	...	...	...	...	...	...	42	35
Total, including Pudukóta Territory ...			38	32	1	2	1	...	1	...	...	1	...	...	...	...	1	...	...	...	...	...
Agency Tracts specially censused. Ganjam ...			...	...	...	...	...	...	...	...	...	...	...	...	...	...	...	...	...	...	42	35
Vizagapatam ...			...	...	...	...	...	...	...	...	...	...	...	...	...	...	...	...	...	...	...	...
Godávari ...			...	...	...	...	...	...	...	...	...	...	...	...	...	...	...	...	...	...	...	...
Total for the Agency Tracts ...			...	...	...	...	...	...	...	...	...	...	...	...	...	...	...	...	...	...	...	...
Grand Total for the Presidency ...			38	32	1	2	1	...	1	...	...	1	...	...	...	...	1	...	...	...	42	35

FINAL CENSUS TABLE—No. VI.

Statement showing for each **Religion** the **Civil Condition** and **Age** of the Population of the Madras Presidency—**Brahmos.**

District.	SINGLE.																					
	0—9		10—		15—		20—		25—		30—		40—		50—		60 and Upwards.		Not Stated.		Total.	
	Males.	Females.	Males.	Females.	Males.	Females.	Males.	Females.	Males.	Females.	Males.	Females.	Males.	Females.	Males.	Females.	Males.	Females.	Males.	Females.	Males.	Females.
1. Ganjam	...	...	...	...	...	...	...	...	...	...	...	...	...	...	...	...	...	...	...	...	...	...
2. Vizagapatam	...	...	...	...	...	...	...	...	...	...	...	...	...	...	...	...	...	...	...	...	...	...
3. Godávari	...	...	...	...	...	...	...	...	...	...	...	...	...	...	...	...	...	...	...	...	...	...
4. Kistna	...	...	...	...	...	...	...	...	...	...	...	...	...	...	...	...	...	...	...	...	...	...
5. Nellore	...	...	...	...	...	...	...	...	...	...	...	...	...	...	...	...	...	...	...	...	...	...
6. Cuddapah	...	...	...	...	...	...	...	...	...	...	...	...	...	...	...	...	...	...	...	...	...	...
7. Kurnool	...	...	...	...	...	...	...	...	...	...	...	...	...	...	...	...	...	...	...	...	...	...
8. Bellary	...	...	...	...	...	...	...	...	...	...	...	...	...	...	...	...	...	...	...	...	...	...
9. Chingleput	...	...	...	...	...	...	...	...	...	...	...	...	...	...	...	...	...	...	...	...	...	...
10. North Arcot	...	...	...	...	...	...	...	...	...	...	...	...	...	...	...	...	...	...	...	...	...	...
11. South Arcot	...	...	...	...	...	...	...	...	...	...	...	...	...	...	...	...	...	...	...	...	...	...
12. Tanjore	...	...	...	...	...	...	...	...	...	...	...	...	...	...	...	...	...	...	...	...	...	...
13. Trichinopoly	...	...	...	...	...	...	...	...	...	...	...	...	...	...	...	...	...	...	...	...	...	...
14. Madura	...	...	...	...	...	...	...	...	...	...	...	...	...	...	...	...	...	...	...	...	...	...
15. Tinnevelly	...	...	...	...	...	...	...	...	...	...	...	...	...	...	...	...	...	...	...	...	...	...
16. Salem	...	...	...	...	...	...	...	...	...	...	...	...	...	...	...	...	...	...	...	...	...	...
17. Coimbatore	...	...	...	...	...	...	...	...	...	...	...	...	...	...	...	...	...	...	...	...	...	...
18. Nilgiris	...	...	...	...	...	...	...	...	...	...	...	...	...	...	...	...	...	...	...	...	...	...
19. Malabar	...	...	...	...	...	...	...	...	...	...	...	...	...	...	...	...	...	...	...	...	...	...
20. South Canara	...	...	...	...	...	...	...	...	...	...	...	...	...	...	...	...	...	...	...	...	...	...
21. Madras City	...	...	...	...	...	...	...	...	...	...	...	...	...	...	...	...	...	...	...	...	...	...
	24	11	2	6	5	...	2	1	...	...	1	1	...	...	...	...	...	...	...	...	34	19
Total ...	24	11	2	6	5	...	2	1	...	...	1	1	...	...	...	...	...	...	...	...	34	19
Pudukóta Territory ...	...	...	...	...	...	...	...	...	...	...	...	...	...	...	...	...	...	...	...	...	...	...
Total, including Pudukóta Territory ...	24	11	2	6	5	...	2	1	...	...	1	1	...	...	...	...	...	...	...	...	34	19
Agency Tracts specially censused. Ganjam ...	...	...	...	...	...	...	...	...	...	...	...	...	...	...	...	...	...	...	...	...	...	...
Vizagapatam ...	...	...	...	...	...	...	...	...	...	...	...	...	...	...	...	...	...	...	...	...	...	...
Godávari ...	...	...	...	...	...	...	...	...	...	...	...	...	...	...	...	...	...	...	...	...	...	...
Total for the Agency Tracts ...	...	...	...	...	...	...	...	...	...	...	...	...	...	...	...	...	...	...	...	...	...	...
Grand Total for the Presidency ...	24	11	2	6	5	...	2	1	...	...	1	1	...	...	...	...	...	...	...	...	34	19

FINAL CENSUS TABLE—No. VI.

Statement showing for each **Religion** the **Civil Condition** and **Age** of the Population of the Madras Presidency—**Brahmos**—(*Continued*).

District.	MARRIED.																					
	0—9		10—		15—		20—		25—		30—		40—		50—		60 and Upwards.		Not Stated.		Total.	
	Males.	Females.	Males.	Females.	Males.	Females.	Males.	Females.	Males.	Females.	Males.	Females.	Males.	Females.	Males.	Females.	Males.	Females.	Males.	Females.	Males.	Females.
1. Ganjam	...	...	...	...	...	...	...	...	...	...	...	...	...	...	...	...	...	...	...	...	...	...
2. Vizagapatam	...	...	...	...	...	...	...	...	...	...	...	...	...	...	...	...	...	...	...	...	...	...
3. Godávari	...	...	...	...	...	...	...	...	...	...	...	...	...	...	...	...	...	...	...	...	...	...
4. Kistna	...	...	...	...	...	...	...	...	...	...	...	...	...	...	...	...	...	...	...	...	...	...
5. Nellore	...	...	...	...	...	...	...	...	...	...	...	...	...	...	...	...	...	...	...	...	...	...
6. Cuddapah	...	...	...	...	...	...	...	...	...	...	...	...	...	...	...	...	...	...	...	...	...	...
7. Karnool	...	...	...	...	...	...	...	...	...	...	...	...	...	...	...	...	...	...	...	...	...	...
8. Bellary	...	...	...	...	...	...	...	...	...	...	...	...	...	...	...	...	...	...	...	...	...	...
9. Chingleput	...	...	...	...	...	...	1	...	...	...	...	...	...	...	...	...	...	...	...	...	1	...
10. North Arcot	...	...	...	...	...	...	...	...	...	...	...	...	...	...	...	...	...	...	...	...	...	...
11. South Arcot	...	...	...	...	...	...	...	...	...	...	...	...	...	...	...	...	...	...	...	...	...	...
12. Tanjore	...	...	...	...	...	...	...	...	...	...	...	...	...	...	...	...	...	...	...	...	...	...
13. Trichinopoly	...	...	...	...	...	...	...	...	...	...	...	...	...	...	...	...	...	...	...	...	...	...
14. Madura	...	...	...	...	...	...	1	...	...	...	...	...	...	...	...	...	...	...	...	...	...	...
15. Tinnevelly	...	...	...	...	...	...	...	...	...	...	...	...	...	...	...	...	...	...	...	...	1	...
16. Salem	...	...	...	...	...	...	...	...	...	...	...	...	...	...	...	...	...	...	...	...	...	...
17. Coimbatore	...	...	...	...	...	...	...	...	...	...	...	...	...	...	...	...	...	...	...	...	...	...
18. Nilgiris	...	...	...	...	...	...	...	...	...	...	...	...	...	...	...	...	...	...	...	...	...	...
19. Malabar	...	...	...	...	...	...	...	...	...	...	...	...	...	...	...	...	...	...	...	...	...	...
20. South Canara	...	...	...	...	...	...	...	...	...	...	1	...	...	...	...	...	...	...	...	...	1	...
21. Madras City	...	...	...	2	...	2	...	7	5	4	6	6	7	5	7	3	3	...	...	...	28	29
Total ...	...	...	...	2	...	2	2	7	5	4	7	6	7	5	7	3	3	...	...	...	31	29
Pudukóta Territory ...	...	...	...	...	...	...	...	...	...	...	...	...	...	...	...	...	...	...	...	...	...	...
Total, including Pudukóta Territory ...	...	...	...	2	...	2	2	7	5	4	7	6	7	5	7	3	3	...	...	...	31	29
Agency Tracts specially censused. Ganjam ...	...	...	...	...	...	...	...	...	...	...	...	...	...	...	...	...	...	...	...	...	...	...
Vizagapatam ...	...	...	...	...	...	...	...	...	...	...	...	...	...	...	...	...	...	...	...	...	...	...
Godávari ...	...	...	...	...	...	...	...	...	...	...	...	...	...	...	...	...	...	...	...	...	...	...
Total for the Agency Tracts ...	...	...	...	...	...	...	...	...	...	...	...	...	...	...	...	...	...	...	...	...	...	...
Grand Total for the Presidency ...	...	...	...	2	...	2	2	7	5	4	7	6	7	5	7	3	3	...	...	...	31	29

FINAL CENSUS TABLE—No. VI.

Statement showing for each **Religion** the **Civil Condition** and **Age** of the Population of the Madras Presidency—**Brahmos**—*(Continued)*.

District.	WIDOWED.																					
	0—9		10—		15—		20—		25—		30—		40—		50—		60 and Upwards.		Not Stated.		Total.	
	Males.	Females.	Males.	Females.	Males.	Females.	Males.	Females.	Males.	Females.	Males.	Females.	Males.	Females.	Males.	Females.	Males.	Females.	Males.	Females.	Males.	Females.
1. Ganjam	...	...	...	...	...	...	...	...	...	...	...	...	...	...	...	...	...	...	...	...	...	...
2. Vizagapatam	...	...	...	...	...	...	...	...	...	...	...	...	...	...	...	...	...	...	...	...	...	...
3. Godávari	...	...	...	...	...	...	...	...	...	...	...	...	...	...	...	...	...	...	...	...	...	...
4. Kistna	...	...	...	...	...	...	...	...	...	...	...	...	...	...	...	...	...	...	...	...	...	...
5. Nellore	...	...	...	...	...	...	...	...	...	...	...	...	...	...	...	...	...	...	...	...	...	...
6. Cuddapah	...	...	...	...	...	...	...	...	...	...	...	...	...	...	...	...	...	...	...	...	...	...
7. Kurnool	...	...	...	...	...	...	...	...	...	...	...	...	...	...	...	...	...	...	...	...	...	...
8. Bellary	...	...	...	...	...	...	...	...	...	...	...	...	...	...	...	...	...	...	...	...	...	...
9. Chingleput	...	...	...	...	...	...	...	...	...	...	...	...	...	...	...	...	...	...	...	...	...	...
10. North Arcot	...	...	...	...	...	...	...	...	...	...	...	...	...	...	...	...	...	...	...	...	...	...
11. South Arcot	...	...	...	...	...	...	...	...	...	...	...	...	...	...	...	...	...	...	...	...	...	...
12. Tanjore	...	...	...	...	...	...	...	...	...	...	...	...	...	...	...	...	...	...	...	...	...	...
13. Trichinopoly	...	...	...	...	...	...	...	...	...	...	...	...	...	...	...	...	...	...	...	...	...	...
14. Madura	...	...	...	...	...	...	...	...	...	...	...	...	...	...	...	...	...	...	...	...	...	...
15. Tinnevelly	...	...	...	...	...	...	...	...	...	...	...	...	...	...	...	...	...	...	...	...	...	...
16. Salem	...	...	...	...	...	...	...	...	...	...	...	...	...	...	...	...	...	...	...	...	...	...
17. Coimbatore	...	...	...	...	...	...	...	...	...	...	...	...	...	...	...	...	...	...	...	...	...	...
18. Nilgiris	...	...	...	...	...	...	...	...	...	...	...	...	...	...	...	...	...	...	...	...	...	...
19. Malabar	...	...	...	...	...	...	...	...	...	...	...	...	...	...	...	...	...	...	...	...	...	...
20. South Canara	...	...	...	...	...	...	...	...	...	...	...	...	...	...	...	...	...	...	...	...	...	...
21. Madras City	...	...	...	...	...	...	1	...	1	...	4	...	2	1	4	...	6	...	...	...	1	18
Total	...	...	...	...	...	...	1	...	1	...	4	...	2	1	4	...	6	...	...	...	1	18
Pudukóta Territory	...	...	...	...	...	...	...	...	...	...	...	...	...	...	...	...	...	...	...	...	...	...
Total, including Pudukóta Territory	...	...	...	...	...	...	1	...	1	...	4	...	2	1	4	...	6	...	...	...	1	18
Agency Tracts specially censused. Ganjam	...	...	...	...	...	...	...	...	...	...	...	...	...	...	...	...	...	...	...	...	...	...
Vizagapatam	...	...	...	...	...	...	...	...	...	...	...	...	...	...	...	...	...	...	...	...	...	...
Godávari	...	...	...	...	...	...	...	...	...	...	...	...	...	...	...	...	...	...	...	...	...	...
Total for the Agency Tracts	...	...	...	...	...	...	...	...	...	...	...	...	...	...	...	...	...	...	...	...	...	...
Grand Total for the Presidency	...	...	...	...	...	...	1	...	1	...	4	...	2	1	4	...	6	...	...	...	1	18

39

FINAL CENSUS TABLE—No. VI.

Statement showing for each **Religion** the **Civil Condition** and **Age** of the Population of the Madras Presidency—**Brahmos**—*(Continued)*.

District.	NOT STATED.																					
	0—9		10—		15—		20—		25—		30—		40—		50—		60 and Upwards.		Not Stated.		Total.	
	Males.	Females.	Males.	Females.	Males.	Females.	Males.	Females.	Males.	Females.	Males.	Females.	Males.	Females.	Males.	Females.	Males.	Females.	Males.	Females.	Males.	Females.
1. Ganjam	...	...	...	...	...	...	...	...	...	...	...	...	...	...	...	...	...	...	...	...	...	...
2. Vizagapatam	...	...	...	...	...	...	...	...	...	...	...	...	...	...	...	...	...	...	...	...	...	...
3. Godávari	...	...	...	...	...	...	...	...	...	...	...	...	...	...	...	...	...	...	...	...	...	...
4. Kistna	...	...	...	...	...	...	...	...	...	...	...	...	...	...	...	...	...	...	...	...	...	...
5. Nellore	...	...	...	...	...	...	...	...	...	...	...	...	...	...	...	...	...	...	...	...	...	...
6. Cuddapah	...	...	...	...	...	...	...	...	...	...	...	...	...	...	...	...	...	...	...	...	...	...
7. Kurnool	...	...	...	...	...	...	...	...	...	...	...	...	...	...	...	...	...	...	...	...	...	...
8. Bellary	...	...	...	...	...	...	...	...	...	...	...	...	...	...	...	...	...	...	...	...	...	...
9. Chingleput	...	...	...	...	...	...	...	...	...	...	...	...	...	...	...	...	...	...	...	...	...	...
10. North Arcot	...	...	...	...	...	...	...	...	...	...	...	...	...	...	...	...	...	...	...	...	...	...
11. South Arcot	...	...	...	...	...	...	...	...	...	...	...	...	...	...	...	...	...	...	...	...	...	...
12. Tanjore	...	...	...	...	...	...	...	...	...	...	...	...	...	...	...	...	...	...	...	...	...	...
13. Trichinopoly	...	...	...	...	...	...	...	...	...	...	...	...	...	...	...	...	...	...	...	...	...	...
14. Madura	...	...	...	...	...	...	...	...	...	...	...	...	...	...	...	...	...	...	...	...	...	...
15. Tinnevelly	...	...	...	...	...	...	...	...	...	...	...	...	...	...	...	...	...	...	...	...	...	...
16. Salem	...	...	...	...	...	...	...	...	...	...	...	...	...	...	...	...	...	...	...	...	...	...
17. Coimbatore	...	...	...	...	...	...	...	...	...	...	...	...	...	...	...	...	...	...	...	...	...	...
18. Nilgiris	...	...	...	...	...	...	...	...	...	...	...	...	...	...	...	...	...	...	...	...	...	...
19. Malabar	...	...	...	...	...	...	...	...	...	...	...	...	...	...	...	...	...	...	...	...	...	...
20. South Canara	...	...	...	...	...	...	...	...	...	...	...	...	...	...	...	...	...	...	...	...	...	...
21. Madras City	...	...	...	...	...	...	...	...	...	...	...	...	...	...	...	...	...	...	...	...	...	...
Total	...	...	...	...	...	...	...	...	...	...	...	...	...	...	...	...	...	...	...	...	...	...
Pudukóta Territory	...	...	...	...	...	...	...	...	...	...	...	...	...	...	...	...	...	...	...	...	...	...
Total, including Pudukóta Territory	...	...	...	...	...	...	...	...	...	...	...	...	...	...	...	...	...	...	...	...	...	...
Agency Tracts specially censused. Ganjam	...	...	...	...	...	...	...	...	...	...	...	...	...	...	...	...	...	...	...	...	...	...
Vizagapatam	...	...	...	...	...	...	...	...	...	...	...	...	...	...	...	...	...	...	...	...	...	...
Godávari	...	...	...	...	...	...	...	...	...	...	...	...	...	...	...	...	...	...	...	...	...	...
Total for the Agency Tracts	...	...	...	...	...	...	...	...	...	...	...	...	...	...	...	...	...	...	...	...	...	...
Grand Total for the Presidency	...	...	...	...	...	...	...	...	...	...	...	...	...	...	...	...	...	...	...	...	...	...

FINAL CENSUS TABLE—No. VI.

Statement showing for each **Religion** the **Civil Condition** and **Age** of the Population of the Madras Presidency—**Theists.**

District.	SINGLE.																					
	0—9		10—		15—		20—		25—		30—		40—		50—		60 and Upwards.		Not Stated.		Total.	
	Males.	Females.	Males.	Females.	Males.	Females.	Males.	Females.	Males.	Females.	Males.	Females.	Males.	Females.	Males.	Females.	Males.	Females.	Males.	Females.	Males.	Females.
1. Ganjam	...	...	...	...	...	...	...	...	...	...	...	...	...	...	...	...	...	...	...	...	...	...
2. Vizagapatam	...	...	...	...	...	...	...	...	...	...	...	...	...	...	...	...	...	...	...	...	...	...
3. Godávari	...	...	...	...	...	...	...	...	...	...	...	...	...	...	...	...	...	...	...	...	...	...
4. Kistna	...	...	...	...	...	...	...	...	...	...	...	...	...	...	...	...	...	...	...	...	...	...
5. Nellore	...	...	...	...	...	...	...	...	...	...	...	...	...	...	...	...	...	...	...	...	...	...
6. Cuddapah	...	...	...	...	...	...	...	...	...	...	1	...	...	...	...	...	...	...	...	...	1	...
7. Kurnool	...	...	...	...	...	...	...	...	...	...	...	...	...	...	...	...	...	...	...	...	...	...
8. Bellary	...	...	...	...	...	...	...	...	...	...	...	...	...	...	...	...	...	...	...	...	...	...
9. Chingleput	...	...	...	...	...	...	...	...	...	...	...	...	...	...	...	...	...	...	...	...	...	...
10. North Arcot	...	...	...	...	...	...	...	...	...	...	...	...	...	...	...	...	...	...	...	...	...	...
11. South Arcot	...	...	...	...	...	...	...	...	...	...	1	...	...	...	...	...	...	...	...	...	1	...
12. Tanjore	...	...	...	...	...	...	...	...	...	...	...	...	...	...	...	...	...	...	...	...	...	...
13. Trichinopoly	...	...	...	...	...	...	...	...	...	...	...	...	...	...	...	...	...	...	...	...	...	...
14. Madura	...	...	...	...	...	...	...	...	...	...	...	...	...	...	...	...	...	...	...	...	...	...
15. Tinnevelly	...	...	...	...	...	...	...	...	...	...	...	...	...	...	...	...	...	...	...	...	...	...
16. Salem	...	...	...	...	...	...	...	...	...	...	...	...	...	...	...	...	...	...	...	...	...	...
17. Coimbatore	...	...	...	...	...	...	...	...	...	...	...	...	...	...	...	...	...	...	...	...	...	...
18. Nilgiris	...	...	...	2	1	1	...	...	...	...	...	...	...	...	...	...	...	...	...	...	1	3
19. Malabar	...	...	...	...	...	...	...	...	...	...	...	...	...	...	...	...	...	...	...	...	...	...
20. South Canara	...	...	...	...	...	...	...	...	...	...	...	...	...	...	...	...	...	...	...	...	...	...
21. Madras City	...	...	...	...	...	...	...	...	...	...	1	...	...	...	...	...	...	...	...	...	1	...
Total	...	...	...	2	1	1	...	...	...	...	3	...	...	...	...	...	...	...	...	...	4	3
Pudukóta Territory	...	...	...	...	...	...	...	...	...	...	...	...	...	...	...	...	...	...	...	...	...	...
Total, including Pudukóta Territory	...	...	...	2	1	1	...	...	...	...	3	...	...	...	...	...	...	...	...	...	4	3
Agency Tracts specially censused. Ganjam	...	...	...	...	...	...	...	...	...	...	...	...	...	...	...	...	...	...	...	...	...	...
Vizagapatam	...	...	...	...	...	...	...	...	...	...	...	...	...	...	...	...	...	...	...	...	...	...
Godávari	...	...	...	...	...	...	...	...	...	...	...	...	...	...	...	...	...	...	...	...	...	...
Total for the Agency Tracts	...	...	...	...	...	...	...	...	...	...	...	...	...	...	...	...	...	...	...	...	...	...
Grand Total for the Presidency	...	...	...	2	1	1	...	...	...	...	3	...	...	...	...	...	...	...	...	...	4	3

FINAL CENSUS TABLE—No. VI.

Statement showing for each **Religion** the **Civil Condition** and **Age** of the Population of the Madras Presidency—**Theists**—(*Continued*).

District.	MARRIED.																					
	0—9		10—		15—		20—		25—		30—		40—		50—		60 and Upwards.		Not Stated.		Total.	
	Males.	Females.	Males.	Females.	Males.	Females.	Males.	Females.	Males.	Females.	Males.	Females.	Males.	Females.	Males.	Females.	Males.	Females.	Males.	Females.	Males.	Females.
1. Ganjam	...	...	...	...	...	...	...	...	...	...	...	...	...	...	...	...	...	...	...	...	...	...
2. Vizagapatam	...	...	...	...	...	...	...	...	...	...	...	...	...	...	...	...	...	...	...	...	...	...
3. Godávari	...	...	...	...	...	...	...	...	...	...	...	...	...	...	...	...	...	...	...	...	...	...
4. Kistna	...	...	...	...	...	...	...	...	...	...	...	...	...	...	...	...	...	...	...	...	...	...
5. Nellore	...	...	...	...	...	...	...	...	...	...	...	...	...	...	...	...	...	...	...	...	...	...
6. Cuddapah	...	...	...	...	...	...	...	...	...	...	...	...	...	...	...	...	...	...	...	...	...	...
7. Kurnool	...	...	...	...	...	...	...	...	...	...	...	...	...	...	...	...	...	...	...	...	...	...
8. Bellary	...	...	...	...	...	...	...	...	...	...	...	...	...	...	...	...	...	...	...	...	...	...
9. Chingleput	...	...	...	...	...	...	...	...	...	...	...	...	...	...	...	...	...	...	...	...	...	...
10. North Arcot	...	...	...	...	...	...	...	...	...	...	...	...	...	...	...	...	...	...	...	...	...	...
11. South Arcot	...	...	...	...	...	...	...	...	...	...	...	...	...	...	...	...	...	...	...	...	...	...
12. Tanjore	...	...	...	...	...	...	...	...	...	...	...	...	...	...	...	...	...	...	...	...	...	...
13. Trichinopoly	...	...	...	...	...	...	...	...	...	...	...	...	...	...	...	...	...	...	...	...	...	...
14. Madura	...	...	...	...	...	...	...	...	...	...	...	...	...	...	...	...	...	...	...	...	...	...
15. Tinnevelly	...	...	...	...	...	...	...	...	...	...	...	...	...	...	...	...	...	...	...	...	...	...
16. Salem	...	...	...	...	...	...	...	...	...	...	...	...	...	...	...	...	...	...	...	...	...	...
17. Coimbatore	...	...	...	...	...	...	...	...	...	...	...	...	...	...	...	...	...	...	...	...	...	...
18. Nilgiris	...	...	...	...	...	...	...	1	...	...	...	...	...	...	...	1	...	...	...	...	...	2
19. Malabar	...	...	...	...	...	...	...	...	...	...	...	...	...	...	...	...	...	...	...	...	...	...
20. South Canara	...	...	...	...	...	...	...	...	...	...	1	...	1	...	1	...	...	...	...	...	3	...
21. Madras City	...	...	...	...	...	...	...	...	...	...	...	...	1	...	...	...	...	...	...	...	1	...
Total	...	...	...	...	...	...	...	1	...	...	1	...	2	...	1	1	...	...	...	...	4	2
Pudukóta Territory	...	...	...	...	...	...	...	...	...	...	...	...	...	...	...	...	...	...	...	...	...	...
Total, including Pudukóta Territory	...	...	...	...	...	...	...	1	...	...	1	...	2	...	1	1	...	...	...	...	4	2
Agency Tracts specially censused. Ganjam	...	...	...	...	...	...	...	...	...	...	...	...	...	...	...	...	...	...	...	...	...	...
Vizagapatam	...	...	...	...	...	...	...	...	...	...	...	...	...	...	...	...	...	...	...	...	...	...
Godávari	...	...	...	...	...	...	...	...	...	...	...	...	...	...	...	...	...	...	...	...	...	...
Total for the Agency Tracts	...	...	...	...	...	...	...	...	...	...	...	...	...	...	...	...	...	...	...	...	...	...
Grand Total for the Presidency	...	...	...	...	...	...	...	1	...	...	1	...	2	...	1	1	...	...	...	...	4	2

FINAL CENSUS TABLE—No. VI.

Statement showing for each **Religion** the **Civil Condition** and **Age** of the Population of the Madras Presidency—**Theists**—(*Continued*).

District.	WIDOWERS AND WIDOWS.														Total.	
	0—9		10—		15—		20—		25—		30—		40—		50—		60 and Upwards.		Not Stated.			
	Males.	Females.	Males.	Females.	Males.	Females.	Males.	Females.	Males.	Females.	Males.	Females.	Males.	Females.	Males.	Females.	Males.	Females.	Males.	Females.	Males.	Females.
1. Ganjam	...	...	...	...	...	...	...	...	...	...	...	...	...	...	...	...	...	...	...	...	...	...
2. Vizagapatam	...	...	...	...	...	...	...	...	...	...	...	...	...	...	...	...	...	...	...	...	...	...
3. Godavari	...	...	...	...	...	...	...	...	...	...	...	...	...	...	...	...	...	...	...	...	...	...
4. Kistna	...	...	...	...	...	...	...	...	...	...	...	...	...	...	...	...	...	...	...	...	...	...
5. Nellore	...	...	...	...	...	...	...	...	...	...	...	...	...	...	...	...	...	...	...	...	...	...
6. Cuddapah	...	...	...	...	...	...	...	...	...	...	...	...	...	...	...	...	...	...	...	...	...	...
7. Kurnool	...	...	...	...	...	...	...	...	...	...	...	...	...	...	...	...	...	...	...	...	...	...
8. Bellary	...	...	...	...	...	...	...	...	...	...	...	...	...	...	...	...	...	...	...	...	...	...
9. Chingleput	...	...	...	...	...	...	...	...	...	...	...	...	...	...	...	...	...	...	...	...	...	...
10. North Arcot	...	...	...	...	...	...	...	...	...	...	...	...	...	...	...	...	...	...	...	...	...	...
11. South Arcot	...	...	...	...	...	...	...	...	...	...	...	...	...	...	...	...	...	...	...	...	...	...
12. Tanjore	...	...	...	...	...	...	...	...	...	...	...	...	...	...	...	...	...	...	...	...	...	...
13. Trichinopoly	...	...	...	...	...	...	...	...	...	...	...	...	...	...	...	...	...	...	...	...	...	...
14. Madura	...	...	...	...	...	...	...	...	...	...	...	...	...	...	...	...	...	...	...	...	...	...
15. Tinnevelly	...	...	...	...	...	...	...	...	...	...	...	...	...	...	...	...	...	...	...	...	...	...
16. Salem	...	...	...	...	...	...	...	...	...	...	...	...	...	...	...	...	...	...	...	...	...	...
17. Coimbatore	...	...	...	...	...	...	...	...	...	...	...	...	...	...	...	...	...	...	...	...	...	...
18. Nilgiris	...	...	...	...	...	...	...	...	...	...	...	...	...	...	...	...	...	...	...	...	...	...
19. Malabar	...	...	...	...	...	...	...	...	...	...	...	...	...	...	...	...	...	...	...	...	...	...
20. South Canara	...	...	...	...	...	...	...	...	...	...	...	...	...	...	...	...	...	...	...	...	...	...
21. Madras City	...	...	...	...	...	...	...	...	...	...	...	...	...	...	...	...	...	...	...	...	...	...
Total	...	...	...	...	...	...	...	...	...	...	...	...	...	...	...	...	...	...	...	...	...	...
Pudukôta Territory	...	...	...	...	...	...	...	...	...	...	...	...	...	...	...	...	...	...	...	...	...	...
Total, including Pudukôta Territory	...	...	...	...	...	...	...	...	...	...	...	...	...	...	...	...	...	...	...	...	...	...
Agency Tracts specially censused. (Ganjam ... Vizagapatam ... Godâvari ...)	...	...	...	...	...	...	...	...	...	...	...	...	...	...	...	...	...	...	...	...	...	...
Total for the Agency Tracts	...	...	...	...	...	...	...	...	...	...	...	...	...	...	...	...	...	...	...	...	...	...
Grand Total for the Presidency	...	...	...	...	...	...	...	...	...	...	...	...	...	...	...	...	...	...	...	...	...	...

FINAL CENSUS TABLE—No. VI.

Statement showing for each **Religion** the **Civil Condition** and **Age** of the Population of the Madras Presidency—**Theists**—(*Continued*).

District.	NOT STATED.														Total.	
	0—9		10—		15—		20—		25—		30—		40—		50—		60 and Upwards.		Not Stated.			
	Males.	Females.	Males.	Females.	Males.	Females.	Males.	Females.	Males.	Females.	Males.	Females.	Males.	Females.	Males.	Females.	Males.	Females.	Males.	Females.	Males.	Females.
1. Ganjam	...	...	...	...	...	...	...	...	...	...	...	...	...	...	...	...	...	...	...	...	...	...
2. Vizagapatam	...	...	...	...	...	...	...	...	...	...	...	...	...	...	...	...	...	...	...	...	...	...
3. Godavari	...	...	...	...	...	...	...	...	...	...	...	...	...	...	...	...	...	...	...	...	...	...
4. Kistna	...	...	...	...	...	...	...	...	...	...	...	...	...	...	...	...	...	...	...	...	...	...
5. Nellore	...	...	...	...	...	...	...	...	...	...	...	...	...	...	...	...	...	...	...	...	...	...
6. Cuddapah	...	...	...	...	...	...	...	...	...	...	...	...	...	...	...	...	...	...	...	...	...	...
7. Kurnool	...	...	...	...	...	...	...	...	...	...	...	...	...	...	...	...	...	...	...	...	...	...
8. Bellary	...	...	...	...	...	...	...	...	...	...	...	...	...	...	...	...	...	...	...	...	...	...
9. Chingleput	...	...	...	...	...	...	...	...	...	...	...	...	...	...	...	...	...	...	...	...	...	...
10. North Arcot	...	...	...	...	...	...	...	...	...	...	...	...	...	...	...	...	...	...	...	...	...	...
11. South Arcot	...	...	...	...	...	...	...	...	...	...	...	...	...	...	...	...	...	...	...	...	...	...
12. Tanjore	...	...	...	...	...	...	...	...	...	...	...	...	...	...	...	...	...	...	...	...	...	...
13. Trichinopoly	...	...	...	...	...	...	...	...	...	...	...	...	...	...	...	...	...	...	...	...	...	...
14. Madura	...	...	...	...	...	...	...	...	...	...	...	...	...	...	...	...	...	...	...	...	...	...
15. Tinnevelly	...	...	...	...	...	...	...	...	...	...	...	...	...	...	...	...	...	...	...	...	...	...
16. Salem	...	...	...	...	...	...	...	...	...	...	...	...	...	...	...	...	...	...	...	...	...	...
17. Coimbatore	...	...	...	...	...	...	...	...	...	...	...	...	...	...	...	...	...	...	...	...	...	...
18. Nilgiris	...	...	...	...	...	...	...	...	...	...	...	...	...	...	...	...	...	...	...	...	...	...
19. Malabar	...	...	...	...	...	...	...	...	...	...	...	...	...	...	...	...	...	...	...	...	...	...
20. South Canara	...	...	...	...	...	...	...	...	...	...	...	...	...	...	...	...	...	...	...	...	...	...
21. Madras City	...	...	...	...	...	...	...	...	...	...	...	...	...	...	...	...	...	...	...	...	...	...
Total	...	...	...	...	...	...	...	...	...	...	...	...	...	...	...	...	...	...	...	...	...	...
Pudukôta Territory	...	...	...	...	...	...	...	...	...	...	...	...	...	...	...	...	...	...	...	...	...	...
Total, including Pudukôta Territory	...	...	...	...	...	...	...	...	...	...	...	...	...	...	...	...	...	...	...	...	...	...
Agency Tracts specially censused. (Ganjam ... Vizagapatam ... Godâvari ...)	...	...	...	...	...	...	...	...	...	...	...	...	...	...	...	...	...	...	...	...	...	...
Total for the Agency Tracts	...	...	...	...	...	...	...	...	...	...	...	...	...	...	...	...	...	...	...	...	...	...
Grand Total for the Presidency	...	...	...	...	...	...	...	...	...	...	...	...	...	...	...	...	...	...	...	...	...	...

FINAL CENSUS TABLE—No. VI.

Statement showing for each **Religion** the **Civil Condition** and **Age** of the Population of the Madras Presidency—**Jews.**

District.	SINGLE.																					
	0—9		10—		15—		20—		25—		30—		40—		50—		60 and Upwards.		Not Stated.		Total.	
	Males.	Females.	Males.	Females.	Males.	Females.	Males.	Females.	Males.	Females.	Males.	Females.	Males.	Females.	Males.	Females.	Males.	Females.	Males.	Females.	Males.	Females.
1. Ganjam	...	...	...	...	...	...	...	...	...	...	...	...	...	...	...	...	...	...	...	...	...	...
2. Vizagapatam	...	...	...	...	...	...	...	...	...	...	...	...	...	...	...	...	...	...	...	...	...	...
3. Godávari	...	...	...	...	...	...	...	...	...	...	...	...	...	...	...	...	...	...	...	...	...	...
4. Kistna	...	...	...	...	...	...	...	...	...	...	...	...	...	...	...	...	...	...	...	...	...	...
5. Nellore	...	...	...	...	...	...	...	...	...	...	...	...	...	...	...	...	...	...	...	...	...	...
6. Cuddapah	...	...	...	...	...	...	...	...	...	...	...	...	...	...	...	...	...	...	...	...	...	...
7. Kurnool	...	...	...	...	...	...	...	...	...	...	...	...	...	...	...	...	...	...	...	...	...	...
8. Bellary	...	...	...	...	...	...	...	...	...	...	...	...	...	...	...	...	...	...	...	...	...	...
9. Chingleput	...	...	...	...	...	...	...	...	...	...	...	...	...	...	...	...	...	...	...	...	...	...
10. North Arcot	...	...	...	...	...	...	...	...	...	...	...	...	...	...	...	...	...	...	...	...	...	...
11. South Arcot	...	...	...	...	...	...	...	...	...	...	...	...	...	...	...	...	...	...	...	...	...	...
12. Tanjore	...	...	...	...	...	...	...	...	...	...	...	...	...	...	...	...	...	...	...	...	...	...
13. Trichinopoly	...	...	...	...	...	...	...	...	...	...	...	...	...	...	...	...	...	...	...	...	...	...
14. Madura	...	...	...	...	...	...	...	...	...	...	...	...	...	...	...	...	...	...	...	...	...	...
15. Tinnevelly	...	...	...	...	...	...	...	...	...	...	...	...	...	...	...	...	...	...	...	...	...	...
16. Salem	...	...	...	...	...	...	...	...	...	...	...	...	...	...	...	...	...	...	...	...	...	...
17. Coimbatore	...	...	...	...	...	...	...	...	...	...	...	...	...	...	...	...	...	...	...	...	...	...
18. Nilgiris	...	...	...	...	...	...	...	...	...	...	...	...	...	...	...	...	...	...	...	...	...	...
19. Malabar	2	5	2	...	3	...	...	...	1	...	1	1	...	...	...	...	...	...	...	...	...	...
20. South Canara	...	...	...	...	...	...	...	...	...	...	...	...	...	...	...	...	...	...	...	2	6	
21. Madras City	...	...	...	...	...	...	...	...	...	...	...	...	...	...	...	...	...	...	...	...	...	...
Total	2	5	2	...	3	...	...	...	1	...	1	1	...	...	...	...	...	...	...	...	...	...
Pudukóta Territory	...	...	...	...	...	...	...	...	...	...	...	...	...	...	...	...	...	...	...	2	6	
Total, including Pudukóta Territory	2	5	2	...	3	...	...	...	1	...	1	1	...	...	...	...	...	...	...	...	...	...
Agency Tracts specially censused. Ganjam	...	...	...	...	...	...	...	...	...	...	...	...	...	...	...	...	...	...	...	2	6	
Agency Tracts specially censused. Vizagapatam	...	...	...	...	...	...	...	...	...	...	...	...	...	...	...	...	...	...	...	...	...	...
Agency Tracts specially censused. Godávari	...	...	...	...	...	...	...	...	...	...	...	...	...	...	...	...	...	...	...	...	...	...
Total for the Agency Tracts	...	...	...	...	...	...	...	...	...	...	...	...	...	...	...	...	...	...	...	...	...	...
Grand Total for the Presidency	2	5	2	...	3	...	...	...	1	...	1	1	...	...	...	...	...	...	...	2	6	

FINAL CENSUS TABLE—No. VI.

Statement showing for each **Religion** the **Civil Condition** and **Age** of the Population of the Madras Presidency—**Jews**—(*Continued*).

District.	MARRIED.																					
	0—9		10—		15—		20—		25—		30—		40—		50—		60 and Upwards.		Not Stated.		Total.	
	Males.	Females.	Males.	Females.	Males.	Females.	Males.	Females.	Males.	Females.	Males.	Females.	Males.	Females.	Males.	Females.	Males.	Females.	Males.	Females.	Males.	Females.
1. Ganjam	...	...	...	...	...	...	...	...	...	...	...	...	...	...	...	...	...	...	...	...	...	...
2. Vizagapatam	...	...	...	...	...	...	...	...	...	...	...	...	...	...	...	...	...	...	...	...	...	...
3. Godávari	...	...	...	...	...	...	...	...	...	...	...	...	...	...	...	...	...	...	...	...	...	...
4. Kistna	...	...	...	...	...	...	...	...	...	...	...	...	...	...	...	...	...	...	...	...	...	...
5. Nellore	...	...	...	...	...	...	...	...	...	...	...	...	...	...	...	...	...	...	...	...	...	...
6. Cuddapah	...	...	...	...	...	...	...	...	...	...	...	...	...	...	...	...	...	...	...	...	...	...
7. Kurnool	...	...	...	...	...	...	...	...	...	...	...	...	...	...	...	...	...	...	...	...	...	...
8. Bellary	...	...	...	...	...	...	...	...	...	...	...	...	...	...	...	...	...	...	...	...	...	...
9. Chinglepat	...	...	...	...	...	...	...	...	...	...	...	...	...	...	...	...	...	...	...	...	...	...
10. North Arcot	...	...	...	...	...	...	...	...	...	...	...	...	...	...	...	...	...	...	...	...	...	...
11. South Arcot	...	...	...	...	...	...	...	...	...	...	...	...	...	...	...	...	...	...	...	...	...	...
12. Tanjore	...	...	...	...	...	...	...	...	...	...	...	...	...	...	...	...	...	...	...	...	...	...
13. Trichinopoly	...	...	...	...	...	...	...	...	...	...	...	...	...	...	...	...	...	...	...	...	...	...
14. Madura	...	...	...	...	...	...	...	...	...	...	...	...	...	...	...	...	...	...	...	...	...	...
15. Tinnevelly	...	...	...	...	...	...	...	...	...	...	...	...	...	...	...	...	...	...	...	...	...	...
16. Salem	...	...	...	...	...	...	...	...	...	...	...	...	...	...	...	...	...	...	...	...	...	...
17. Coimbatore	...	...	...	...	...	...	...	...	...	...	...	...	...	...	...	...	...	...	...	...	...	...
18. Nilgiris	...	...	...	...	...	...	...	...	...	...	...	...	...	...	...	...	...	...	...	...	...	...
19. Malabar	...	...	...	...	...	...	...	1	1	1	2	2	4	...	...	...	...	...	...	...	...	...
20. South Canara	...	...	...	...	...	...	...	...	...	...	...	...	...	...	...	...	...	...	...	...	7	4
21. Madras City	...	...	...	...	...	...	...	...	...	...	...	...	...	...	...	...	...	...	...	...	...	...
Total	...	...	...	...	...	...	...	1	1	1	2	2	4	...	...	...	...	...	...	...	7	4
Pudukóta Territory	...	...	...	...	...	...	...	...	...	...	...	...	...	...	...	...	...	...	...	...	...	...
Total, including Pudukóta Territory	...	...	...	...	...	...	...	1	1	1	2	2	4	...	...	...	...	...	...	...	7	4
Agency Tracts specially censused. Ganjam	...	...	...	...	...	...	...	...	...	...	...	...	...	...	...	...	...	...	...	...	...	...
Agency Tracts specially censused. Vizagapatam	...	...	...	...	...	...	...	...	...	...	...	...	...	...	...	...	...	...	...	...	...	...
Agency Tracts specially censused. Godávari	...	...	...	...	...	...	...	...	...	...	...	...	...	...	...	...	...	...	...	...	...	...
Total for the Agency Tracts	...	...	...	...	...	...	...	...	...	...	...	...	...	...	...	...	...	...	...	...	...	...
Grand Total for the Presidency	...	...	...	...	...	...	...	1	1	1	2	2	4	...	...	...	...	...	...	...	7	4

FINAL CENSUS TABLE—No. VI.

Statement showing for each **Religion** the **Civil Condition** and **Age** of the Population of the Madras Presidency—**Jews**—(*Continued*).

District.	WIDOWED.																					
	0—9		10—		15—		20—		25—		30—		40—		50—		60 and Upwards.		Not Stated.		Total.	
	Males.	Females.	Males.	Females.	Males.	Females.	Males.	Females.	Males.	Females.	Males.	Females.	Males.	Females.	Males.	Females.	Males.	Females.	Males.	Females.	Males.	Females.
1. Ganjam	...	...	...	...	...	...	...	...	...	...	...	...	...	...	...	...	...	...	...	...	...	...
2. Vizagapatam	...	...	...	...	...	...	...	...	...	...	...	...	...	...	...	...	...	...	...	...	...	...
3. Godávari	...	...	...	...	...	...	...	...	...	...	...	...	...	...	...	...	...	...	...	...	...	...
4. Kistna	...	...	...	...	...	...	...	...	...	...	...	...	...	...	...	...	...	...	...	...	...	...
5. Nellore	...	...	...	...	...	...	...	...	...	...	...	...	...	...	...	...	...	...	...	...	...	...
6. Cuddapah	...	...	...	...	...	...	...	...	...	...	...	...	...	...	...	...	...	...	...	...	...	...
7. Kurnool	...	...	...	...	...	...	...	...	...	...	...	...	...	...	...	...	...	...	...	...	...	...
8. Bellary	...	...	...	...	...	...	...	...	...	...	...	...	...	...	...	...	...	...	...	...	...	...
9. Chingleput	...	...	...	...	...	...	...	...	...	...	...	...	...	...	...	...	...	...	...	...	...	...
10. North Arcot	...	...	...	...	...	...	...	...	...	...	...	...	...	...	...	...	...	...	...	...	...	...
11. South Arcot	...	...	...	...	...	...	...	...	...	...	...	...	...	...	...	...	...	...	...	...	...	...
12. Tanjore	...	...	...	...	...	...	...	...	...	...	...	...	...	...	...	...	...	...	...	...	...	...
13. Trichinopoly	...	...	...	...	...	...	...	...	...	...	...	...	...	...	...	...	...	...	...	...	...	...
14. Madura	...	...	...	...	...	...	...	...	...	...	...	...	...	...	...	...	...	...	...	...	...	...
15. Tinnevelly	...	...	...	...	...	...	...	...	...	...	...	...	...	...	...	...	...	...	...	...	...	...
16. Salem	...	...	...	...	...	...	...	...	...	...	...	...	...	...	...	...	...	...	...	...	...	...
17. Coimbatore	...	...	...	...	...	...	...	...	...	...	...	...	...	...	...	...	...	...	...	...	...	...
18. Nilgiris	...	...	...	...	...	...	...	...	...	...	...	...	2	1	...	...	1	...	...	...	1	3
19. Malabar	...	...	...	...	...	...	...	...	...	...	...	...	...	...	...	...	...	...	...	...	...	...
20. South Canara	...	...	...	...	...	...	...	...	...	...	...	...	...	...	...	...	...	...	...	...	...	...
21. Madras City	...	...	...	...	...	...	...	...	...	...	...	...	...	...	...	...	...	...	...	...	...	...
Total	...	...	...	...	...	...	...	...	...	...	...	...	2	1	...	...	1	...	...	...	1	3
Pudukóta Territory	...	...	...	...	...	...	...	...	...	...	...	...	...	...	...	...	...	...	...	...	...	...
Total, including Pudukóta Territory	...	...	...	...	...	...	...	...	...	...	...	...	2	1	...	...	1	...	...	...	1	3
Agency Tracts specially censused. Ganjam	...	...	...	...	...	...	...	...	...	...	...	...	...	...	...	...	...	...	...	...	...	...
Vizagapatam	...	...	...	...	...	...	...	...	...	...	...	...	...	...	...	...	...	...	...	...	...	...
Godávari	...	...	...	...	...	...	...	...	...	...	...	...	...	...	...	...	...	...	...	...	...	...
Total for the Agency Tracts	...	...	...	...	...	...	...	...	...	...	...	...	...	...	...	...	...	...	...	...	...	...
Grand Total for the Presidency	...	...	...	...	...	...	...	...	...	...	...	...	2	1	...	...	1	...	...	...	1	3

FINAL CENSUS TABLE—No. VI.

Statement showing for each **Religion** the **Civil Condition** and **Age** of the Population of the Madras Presidency—**Jews**—(*Continued*).

District.	NOT STATED.																					
	0—9		10—		15—		20—		25—		30—		40—		50—		60 and Upwards.		Not Stated.		Total.	
	Males.	Females.	Males.	Females.	Males.	Females.	Males.	Females.	Males.	Females.	Males.	Females.	Males.	Females.	Males.	Females.	Males.	Females.	Males.	Females.	Males.	Females.
1. Ganjam	...	...	...	...	...	...	...	...	...	...	...	...	...	...	...	...	...	...	...	...	...	...
2. Vizagapatam	...	...	...	...	...	...	...	...	...	...	...	...	...	...	...	...	...	...	...	...	...	...
3. Godávari	...	...	...	...	...	...	...	...	...	...	...	...	...	...	...	...	...	...	...	...	...	...
4. Kistna	...	...	...	...	...	...	...	...	...	...	...	...	...	...	...	...	...	...	...	...	...	...
5. Nellore	...	...	...	...	...	...	...	...	...	...	...	...	...	...	...	...	...	...	...	...	...	...
6. Cuddapah	...	...	...	...	...	...	...	...	...	...	...	...	...	...	...	...	...	...	...	...	...	...
7. Kurnool	...	...	...	...	...	...	...	...	...	...	...	...	...	...	...	...	...	...	...	...	...	...
8. Bellary	...	...	...	...	...	...	...	...	...	...	...	...	...	...	...	...	...	...	...	...	...	...
9. Chingleput	...	...	...	...	...	...	...	...	...	...	...	...	...	...	...	...	...	...	...	...	...	...
10. North Arcot	...	...	...	...	...	...	...	...	...	...	...	...	...	...	...	...	...	...	...	...	...	...
11. South Arcot	...	...	...	...	...	...	...	...	...	...	...	...	...	...	...	...	...	...	...	...	...	...
12. Tanjore	...	...	...	...	...	...	...	...	...	...	...	...	...	...	...	...	...	...	...	...	...	...
13. Trichinopoly	...	...	...	...	...	...	...	...	...	...	...	...	...	...	...	...	...	...	...	...	...	...
14. Madura	...	...	...	...	...	...	...	...	...	...	...	...	...	...	...	...	...	...	...	...	...	...
15. Tinnevelly	...	...	...	...	...	...	...	...	...	...	...	...	...	...	...	...	...	...	...	...	...	...
16. Salem	...	...	...	...	...	...	...	...	...	...	...	...	...	...	...	...	...	...	...	...	...	...
17. Coimbatore	...	...	...	...	...	...	...	...	...	...	...	...	...	...	...	...	...	...	...	...	...	...
18. Nilgiris	...	...	...	...	...	...	...	...	...	...	...	...	...	...	...	...	...	...	...	...	...	...
19. Malabar	...	...	...	...	...	...	...	...	...	...	...	...	...	...	...	...	...	...	...	...	...	...
20. South Canara	...	...	...	...	...	...	...	...	...	...	...	...	...	...	...	...	...	...	...	...	...	...
21. Madras City	...	...	...	...	...	...	...	...	...	...	...	...	...	...	...	...	...	...	...	...	...	...
Total	...	...	...	...	...	...	...	...	...	...	...	...	...	...	...	...	...	...	...	...	...	...
Pudukóta Territory	...	...	...	...	...	...	...	...	...	...	...	...	...	...	...	...	...	...	...	...	...	...
Total, including Pudukóta Territory	...	...	...	...	...	...	...	...	...	...	...	...	...	...	...	...	...	...	...	...	...	...
Agency Tracts specially censused. Ganjam	...	...	...	...	...	...	...	...	...	...	...	...	...	...	...	...	...	...	...	...	...	...
Vizagapatam	...	...	...	...	...	...	...	...	...	...	...	...	...	...	...	...	...	...	...	...	...	...
Godávari	...	...	...	...	...	...	...	...	...	...	...	...	...	...	...	...	...	...	...	...	...	...
Total for the Agency Tracts	...	...	...	...	...	...	...	...	...	...	...	...	...	...	...	...	...	...	...	...	...	...
Grand Total for the Presidency	...	...	...	...	...	...	...	...	...	...	...	...	...	...	...	...	...	...	...	...	...	...

FINAL CENSUS TABLE—No. VI.

Statement showing for each **Religion** the **Civil Condition** and **Age** of the Population of the Madras Presidency—**Parsis.**

District.	SINGLE.																					
	0—9		10—		15—		20—		25—		30—		40—		50—		60 and Upwards.		Not Stated.		Total.	
	Males.	Females.	Males.	Females.	Males.	Females.	Males.	Females.	Males.	Females.	Males.	Females.	Males.	Females.	Males.	Females.	Males.	Females.	Males.	Females.	Males.	Females.
1. Ganjam	...	...	...	...	...	...	...	...	...	...	...	...	...	...	...	...	...	...	...	...	...	...
2. Vizagapatam	...	...	...	...	...	...	...	...	...	...	...	...	...	...	...	...	...	...	...	...	...	...
3. Godâvari	...	...	...	...	...	...	...	...	...	...	...	...	...	...	...	...	...	...	...	...	...	...
4. Kistna	...	...	...	...	...	...	...	...	...	...	...	...	...	...	...	...	...	...	...	...	...	...
5. Nellore	...	...	...	...	...	...	...	...	...	...	...	...	...	...	...	...	...	...	...	...	...	...
6. Cuddapah	...	...	...	...	...	...	...	...	...	...	...	...	...	...	...	...	...	...	...	...	...	...
7. Kurnool	...	...	...	...	...	...	...	...	...	...	...	...	...	...	...	...	...	...	...	...	...	...
8. Bellary	...	...	...	...	...	...	...	...	...	...	...	...	...	...	...	...	...	...	...	...	...	1
9. Chingleput	...	...	1	...	1	1	3	...	1	...	1	...	...	...	...	...	1	...	...	...	8	1
10. North Arcot	...	...	...	...	...	...	...	...	...	...	...	...	...	...	...	...	...	...	...	...	...	...
11. South Arcot	...	...	...	...	...	...	...	...	...	...	...	...	...	...	...	...	...	...	...	...	...	...
12. Tanjore	...	...	...	...	...	...	...	...	...	...	...	...	...	...	...	...	...	...	...	...	...	...
13. Trichinopoly	...	...	...	...	...	...	...	...	...	...	...	...	...	...	...	...	...	...	...	...	...	...
14. Madura	...	...	...	...	...	...	...	...	...	...	...	...	...	...	...	...	...	...	...	...	...	...
15. Tinnevelly	...	...	...	...	...	...	...	...	...	...	...	...	...	...	...	...	...	...	...	...	...	...
16. Salem	...	...	...	...	...	...	...	...	...	...	...	...	...	...	...	...	...	...	...	...	...	...
17. Coimbatore	...	...	...	...	1	...	...	...	...	...	...	...	...	...	...	...	...	...	...	...	1	...
18. Nilgiris	5	7	...	1	...	1	2	2	1	...	...	...	...	...	...	...	1	...	...	...	9	11
19. Malabar	3	9	4	1	3	...	3	1	...	...	...	1	...	...	...	...	...	...	...	...	13	12
20. South Canara	2	2	4	...	2	...	1	...	...	...	...	...	...	...	...	...	...	...	...	...	9	2
21. Madras City	1	1	1	2	4	...	...	...	1	...	...	...	1	...	...	...	...	...	...	...	8	4
Total	11	20	10	4	11	3	9	3	3	...	1	1	1	...	...	...	2	...	...	...	48	31
Pudukôta Territory	...	...	...	...	...	...	...	...	...	...	...	...	...	...	...	...	...	...	...	...	...	...
Total, including Pudukôta Territory	11	20	10	4	11	3	9	3	3	...	1	1	1	...	...	...	2	...	...	...	48	31
Agency Tracts specially censused. Ganjam	...	...	...	...	...	...	...	...	...	...	...	...	...	...	...	...	...	...	...	...	...	...
Agency Tracts specially censused. Vizagapatam	...	...	...	...	...	...	...	...	...	...	...	...	...	...	...	...	...	...	...	...	...	...
Agency Tracts specially censused. Godâvari	...	...	...	...	...	...	...	...	...	...	...	...	...	...	...	...	...	...	...	...	...	...
Total for the Agency Tracts	...	...	...	...	...	...	...	...	...	...	...	...	...	...	...	...	...	...	...	...	...	...
Grand Total for the Presidency	11	20	10	4	11	3	9	3	3	...	1	1	1	...	...	...	2	...	...	...	48	31

FINAL CENSUS TABLE—No. VI.

Statement showing for each **Religion** the **Civil Condition** and **Age** of the Population of the Madras Presidency—**Parsis**—(*Continued*).

District.	MARRIED.																					
	0—9		10—		15—		20—		25—		30—		40—		50—		60 and Upwards.		Not Stated.		Total.	
	Males.	Females.	Males.	Females.	Males.	Females.	Males.	Females.	Males.	Females.	Males.	Females.	Males.	Females.	Males.	Females.	Males.	Females.	Males.	Females.	Males.	Females.
1. Ganjam	...	...	...	...	...	...	...	...	...	...	...	...	...	...	...	...	...	...	...	...	...	...
2. Vizagapatam	...	...	...	...	...	...	...	...	...	...	...	...	...	...	...	...	...	...	...	...	...	...
3. Godâvari	...	...	...	...	...	...	...	...	...	...	...	...	...	...	...	...	...	...	...	...	...	...
4. Kistna	...	...	...	...	...	...	...	...	...	...	...	...	...	...	...	...	...	...	...	...	...	...
5. Nellore	...	...	...	...	...	...	...	...	...	...	...	...	...	...	...	...	...	...	...	...	...	...
6. Cuddapah	...	...	...	...	...	...	...	...	...	...	...	...	...	...	...	...	...	...	...	...	...	...
7. Kurnool	...	...	...	...	...	...	...	...	...	...	...	...	...	...	...	...	...	...	...	...	...	...
8. Bellary	...	...	...	...	...	...	...	...	...	...	...	...	...	...	...	...	...	...	...	...	...	...
9. Chingleput	...	...	...	...	...	...	1	1	1	...	...	...	...	...	...	...	...	...	...	...	2	1
10. North Arcot	...	...	...	...	...	...	1	...	...	...	...	...	1	...	...	...	...	...	...	...	2	...
11. South Arcot	...	...	...	...	...	...	...	...	...	...	...	...	...	...	...	...	...	...	...	...	...	...
12. Tanjore	...	...	...	...	...	...	...	...	...	...	...	...	...	...	...	...	...	...	...	...	...	...
13. Trichinopoly	...	...	...	...	...	...	...	...	...	...	...	...	...	...	...	...	...	...	...	...	...	...
14. Madura	...	...	...	...	...	...	...	...	...	...	...	...	...	...	...	...	...	...	...	...	...	...
15. Tinnevelly	...	...	...	...	...	...	...	...	...	...	...	...	...	...	...	...	...	...	...	...	...	...
16. Salem	...	...	...	...	...	...	...	...	...	...	...	...	...	...	...	...	...	...	...	...	...	...
17. Coimbatore	...	...	...	...	...	...	...	...	...	...	1	...	...	1	...	...	...	...	...	...	2	1
18. Nilgiris	...	...	...	...	...	...	2	2	1	2	4	1	...	1	...	...	1	...	...	...	8	6
19. Malabar	...	...	...	...	...	...	1	1	1	2	3	1	4	...	...	...	...	...	...	...	9	4
20. South Canara	...	...	...	...	...	1	...	...	...	...	1	...	...	1	...	...	1	...	...	...	2	2
21. Madras City	...	...	...	...	...	...	1	1	1	...	4	3	1	...	...	1	1	...	...	...	8	5
Total	...	...	...	...	...	1	6	5	4	4	13	5	6	3	...	1	3	...	...	...	32	19
Pudukôta Territory	...	...	...	...	...	...	...	...	...	...	...	...	...	...	...	...	...	...	...	...	...	...
Total, including Pudukôta Territory.	...	...	...	...	...	1	6	5	4	4	13	5	6	3	...	1	3	...	...	...	32	19
Agency Tracts specially censused. Ganjam	...	...	...	...	...	...	...	...	...	...	...	...	...	...	...	...	...	...	...	...	...	...
Agency Tracts specially censused. Vizagapatam	...	...	...	...	...	...	...	...	...	...	...	...	...	...	...	...	...	...	...	...	...	...
Agency Tracts specially censused. Godâvari	...	...	...	...	...	...	...	...	...	...	...	...	...	...	...	...	...	...	...	...	...	...
Total for the Agency Tracts	...	...	...	...	...	...	...	...	...	...	...	...	...	...	...	...	...	...	...	...	...	...
Grand Total for the Presidency	...	...	...	...	...	1	6	5	4	4	13	5	6	3	...	1	3	...	...	...	32	19

FINAL CENSUS TABLE—No. VI.

Statement showing for each **Religion** the **Civil Condition** and **Age** of the Population of the Madras Presidency—**Parsis**—(*Continued*).

District.	WIDOWED.																					
	0—9		10—		15—		20—		25—		30—		40—		50—		60 and Upwards.		Not Stated.		Total.	
	Males.	Females.	Males.	Females.	Males.	Females.	Males.	Females.	Males.	Females.	Males.	Females.	Males.	Females.	Males.	Females.	Males.	Females.	Males.	Females.	Males.	Females.
1. Ganjam	...	...	...	...	...	...	...	...	...	...	...	...	...	...	...	...	...	...	...	...	...	...
2. Vizagapatam	...	...	...	...	...	...	...	...	...	...	...	...	...	...	...	...	...	...	...	...	...	...
3. Godávari	...	...	...	...	...	...	...	...	...	...	...	...	...	...	...	...	...	...	...	...	...	...
4. Kistna	...	...	...	...	...	...	...	...	...	...	...	...	...	...	...	...	...	...	...	...	...	...
5. Nellore	...	...	...	...	...	...	...	...	...	...	...	...	...	...	...	...	...	...	...	...	...	...
6. Cuddapah	...	...	...	...	...	...	...	...	...	...	...	...	...	...	...	...	...	...	...	...	...	...
7. Kurnool	...	...	...	...	...	...	...	...	...	...	...	...	...	...	...	...	...	...	...	...	...	...
8. Bellary	...	...	...	...	...	...	...	...	...	...	...	...	...	...	...	...	...	...	...	...	...	...
9. Chingleput	...	...	...	...	...	...	...	...	...	...	...	1	...	...	...	...	...	...	...	...	...	1
10. North Arcot	...	...	...	...	...	...	...	...	...	...	...	...	...	...	...	...	...	...	...	...	...	...
11. South Arcot	...	...	...	...	...	...	...	...	...	...	...	...	...	...	...	...	...	...	...	...	...	...
12. Tanjore	...	...	...	...	...	...	...	...	...	...	...	...	...	...	...	...	...	...	...	...	...	...
13. Trichinopoly	...	...	...	...	...	...	...	...	...	...	...	...	...	...	...	...	...	...	...	...	...	...
14. Madura	...	...	...	...	...	...	...	...	...	...	...	...	...	...	...	...	...	...	...	...	...	...
15. Tinnevelly	...	...	...	...	...	...	...	...	...	...	...	...	...	...	...	...	...	...	...	...	...	...
16. Salem	...	...	...	...	...	...	...	...	...	...	...	...	...	...	...	...	...	...	...	...	...	...
17. Coimbatore	...	...	...	...	...	...	...	...	...	...	...	...	...	...	...	...	...	...	...	...	...	...
18. Nilgiris	...	...	...	...	...	...	...	...	...	...	...	...	...	...	1	...	...	...	...	...	1	...
19. Malabar	...	...	...	...	...	...	...	...	...	1	1	...	...	...	2	2	...	...	...	...	3	3
20. South Canara	...	...	...	...	...	...	...	...	...	...	...	...	...	...	...	...	1	...	...	...	1	...
21. Madras City	...	...	...	...	...	...	...	...	...	...	1	...	...	...	...	...	1	...	...	...	2	...
Total	...	...	...	...	...	...	...	...	...	1	2	1	...	...	3	2	2	2	...	...	7	6
Pudukóta Territory	...	...	...	...	...	...	...	...	...	...	...	...	...	...	...	...	...	...	...	...	...	...
Total, including Pudukóta Territory	...	...	...	...	...	...	...	...	...	1	2	1	...	...	3	2	2	2	...	...	7	6
Agency Tracts specially censused. Ganjam	...	...	...	...	...	...	...	...	...	...	...	...	...	...	...	...	...	...	...	...	...	...
Agency Tracts specially censused. Vizagapatam	...	...	...	...	...	...	...	...	...	...	...	...	...	...	...	...	...	...	...	...	...	...
Agency Tracts specially censused. Godávari	...	...	...	...	...	...	...	...	...	...	...	...	...	...	...	...	...	...	...	...	...	...
Total for the Agency Tracts	...	...	...	...	...	...	...	...	...	...	...	...	...	...	...	...	...	...	...	...	...	...
Grand Total for the Presidency	...	...	...	...	...	...	...	...	...	1	2	1	...	...	3	2	2	2	—	...	7	6

FINAL CENSUS TABLE—No. VI.

Statement showing for each **Religion** the **Civil Condition** and **Age** of the Population of the Madras Presidency—**Parsis**—(*Continued*).

District.	NOT STATED.																					
	0—9		10—		15—		20—		25—		30—		40—		50—		60 and Upwards.		Not Stated.		Total.	
	Males.	Females.	Males.	Females.	Males.	Females.	Males.	Females.	Males.	Females.	Males.	Females.	Males.	Females.	Males.	Females.	Males.	Females.	Males.	Females.	Males.	Females.
1. Ganjam	...	...	...	...	...	...	...	...	...	...	...	...	...	...	...	...	...	...	...	...	...	...
2. Vizagapatam	...	...	...	...	...	...	...	...	...	...	...	...	...	...	...	...	...	...	...	...	...	...
3. Godávari	...	...	...	...	...	...	...	...	...	...	...	...	...	...	...	...	...	...	...	...	...	...
4. Kistna	...	...	...	...	...	...	...	...	...	...	...	...	...	...	...	...	...	...	...	...	...	...
5. Nellore	...	...	...	...	...	...	...	...	...	...	...	...	...	...	...	...	...	...	...	...	...	...
6. Cuddapah	...	...	...	...	...	...	...	...	...	...	...	...	...	...	...	...	...	...	...	...	...	...
7. Kurnool	...	...	...	...	...	...	...	...	...	...	...	...	...	...	...	...	...	...	...	...	...	...
8. Bellary	...	...	...	...	...	...	...	...	...	...	...	...	...	...	...	...	...	...	...	...	...	...
9. Chingleput	...	...	...	...	...	...	...	...	...	...	...	...	...	...	...	...	...	...	...	...	...	...
10. North Arcot	...	...	...	...	...	...	...	...	...	...	...	...	...	...	...	...	...	...	...	...	...	...
11. South Arcot	...	...	...	...	...	...	...	...	...	...	...	...	...	...	...	...	...	...	...	...	...	...
12. Tanjore	...	...	...	...	...	...	...	...	...	...	...	...	...	...	...	...	...	...	...	...	...	...
13. Trichinopoly	...	...	...	...	...	...	...	...	...	...	...	...	...	...	...	...	...	...	...	...	...	...
14. Madura	...	...	...	...	...	...	...	...	...	...	...	...	...	...	...	...	...	...	...	...	...	...
15. Tinnevelly	...	...	...	...	...	...	...	...	...	...	...	...	...	...	...	...	...	...	...	...	...	...
16. Salem	...	...	...	...	...	...	...	...	...	...	...	...	...	...	...	...	...	...	...	...	...	...
17. Coimbatore	...	...	...	...	...	...	...	...	...	...	...	...	...	...	...	...	...	...	...	...	...	...
18. Nilgiris	...	...	...	...	...	...	...	...	...	...	...	...	...	...	...	...	...	...	...	...	...	...
19. Malabar	...	...	...	...	...	...	...	...	...	...	...	...	...	...	...	...	...	...	...	...	...	...
20. South Canara	...	...	...	...	...	...	...	...	...	...	...	...	...	...	...	...	...	...	...	...	...	...
21. Madras City	...	...	...	...	...	...	...	...	...	...	...	...	...	...	...	...	...	...	...	...	...	...
Total	...	...	...	...	...	...	...	...	...	...	...	...	...	...	...	...	...	...	...	...	...	...
Pudukóta Territory	...	...	...	...	...	...	...	...	...	...	...	...	...	...	...	...	...	...	...	...	...	...
Total, including Pudukóta Territory	...	...	...	...	...	...	...	...	...	...	...	...	...	...	...	...	...	...	...	...	...	...
Agency Tracts specially censused. Ganjam	...	...	...	...	...	...	...	...	...	...	...	...	...	...	...	...	...	...	...	...	...	...
Agency Tracts specially censused. Vizagapatam	...	...	...	...	...	...	...	...	...	...	...	...	...	...	...	...	...	...	...	...	...	...
Agency Tracts specially censused. Godávari	...	...	...	...	...	...	...	...	...	...	...	...	...	...	...	...	...	...	...	...	...	...
Total for the Agency Tracts	...	...	...	...	...	...	...	...	...	...	...	...	...	...	...	...	...	...	...	...	...	...
Grand Total for the Presidency	...	...	...	...	...	...	...	...	...	...	...	...	...	...	...	...	...	...	...	...	...	...

FINAL CENSUS TABLE—No. VI.

Statement showing for each **Religion** the **Civil Condition** and **Age** of the Population of the Madras Presidency—**Kodagus (Coorgs)**.

District.	SINGLE.																			
	0—9		10—		15—		20—		25—		30—		40—		50—		60 and Upwards.		Not Stated.		Total.	
	Males.	Females.	Males.	Females.	Males.	Females.	Males.	Females.	Males.	Females.	Males.	Females.	Males.	Females.	Males.	Females.	Males.	Females.	Males.	Females.	Males.	Females.
1. Ganjam ...	...	...	...	...	...	...	...	...	...	...	...	...	...	...	...	...	...	...	...	...	...	...
2. Vizagapatam ...	...	...	...	...	...	...	...	...	...	...	...	...	...	...	...	...	...	...	...	...	...	...
3. Godávari ...	...	...	...	...	...	...	...	...	...	...	...	...	...	...	...	...	...	...	...	...	...	...
4. Kistna ...	...	...	...	...	...	...	...	...	...	...	...	...	...	...	...	...	...	...	...	...	...	...
5. Nellore ...	...	...	...	...	...	...	...	...	...	...	...	...	...	...	...	...	...	...	...	...	...	...
6. Cuddapah ...	...	...	...	...	...	...	...	...	...	...	...	...	...	...	...	...	...	...	...	...	...	...
7. Kurnool ...	...	...	...	...	...	...	...	...	...	...	...	...	...	...	...	...	...	...	...	...	...	...
8. Bellary ...	...	...	...	...	...	...	...	...	...	...	...	...	...	...	...	...	...	...	...	...	...	...
9. Chingleput ...	...	...	...	...	...	...	...	...	...	...	...	...	...	...	...	...	...	...	...	...	...	...
10. North Arcot ...	...	...	...	...	...	...	...	...	...	...	...	...	...	...	...	...	...	...	...	...	...	...
11. South Arcot ...	...	...	...	...	...	...	...	...	...	...	...	...	...	...	...	...	...	...	...	...	...	...
12. Tanjore ...	...	...	...	...	...	...	...	...	...	...	...	...	...	...	...	...	...	...	...	...	...	...
13. Trichinopoly ...	...	...	...	...	...	...	...	...	...	...	...	...	...	...	...	...	...	...	...	...	...	...
14. Madura ...	...	...	...	...	...	...	...	...	...	...	...	...	...	...	...	...	...	...	...	...	...	...
15. Tinnevelly ...	...	...	...	...	...	...	...	...	...	...	...	...	...	...	...	...	...	...	...	...	...	...
16. Salem ...	...	...	...	...	...	...	...	...	...	...	...	...	...	...	...	...	...	...	...	...	...	...
17. Coimbatore ...	...	...	...	...	...	...	...	...	...	...	...	...	...	...	...	...	...	...	...	...	...	...
18. Nilgiris ...	...	...	...	...	...	...	...	...	...	...	...	...	...	...	...	...	...	...	...	...	...	...
19. Malabar ...	...	...	...	...	...	...	...	...	...	...	...	...	...	...	...	...	...	...	...	...	...	...
20. South Canara ...	...	...	...	...	...	...	...	...	1	...	...	...	...	...	...	...	...	...	...	...	1	...
21. Madras City ...	...	...	...	...	...	...	...	...	...	...	...	...	...	...	...	...	...	...	...	...	...	...
Total ...	...	...	...	...	...	...	...	...	1	...	...	...	...	...	...	...	...	...	...	...	1	...
Pudukóta Territory	...	...	...	...	...	...	...	...	...	...	...	...	...	...	...	...	...	...	...	...	...	...
Total, including Pudukóta Territory ...	...	...	...	...	...	...	...	...	1	...	...	...	...	...	...	...	...	...	...	...	1	...
Agency Tracts specially censused. { Ganjam ... / Vizagapatam ... / Godávari ...	...	...	...	...	...	...	...	...	...	...	...	...	...	...	...	...	...	...	...	...	...	...
Total for the Agency Tracts ...	...	...	...	...	...	...	...	...	...	...	...	...	...	...	...	...	...	...	...	...	...	...
Grand Total for the Presidency ...	...	...	...	...	...	...	...	...	1	...	...	...	...	...	...	...	...	...	...	...	1	...

FINAL CENSUS TABLE—No. VI.

Statement showing for each **Religion** the **Civil Condition** and **Age** of the Population of the Madras Presidency—**Kodagus (Coorgs)**—*(Continued)*.

District.	MARRIED.																			
	0—9		10—		15—		20—		25—		30—		40—		50—		60 and Upwards.		Not Stated.		Total.	
	Males.	Females.	Males.	Females.	Males.	Females.	Males.	Females.	Males.	Females.	Males.	Females.	Males.	Females.	Males.	Females.	Males.	Females.	Males.	Females.	Males.	Females.
1. Ganjam ...	...	...	...	...	...	...	...	...	...	...	...	...	...	...	...	...	...	...	...	...	...	...
2. Vizagapatam ...	...	...	...	...	...	...	...	...	...	...	...	...	...	...	...	...	...	...	...	...	...	...
3. Godávari ...	...	...	...	...	...	...	...	...	...	...	...	...	...	...	...	...	...	...	...	...	...	...
4. Kistna ...	...	...	...	...	...	...	...	...	...	...	...	...	...	...	...	...	...	...	...	...	...	...
5. Nellore ...	...	...	...	...	...	...	...	...	...	...	...	...	...	...	...	...	...	...	...	...	...	...
6. Cuddapah ...	...	...	...	...	...	...	...	...	...	...	...	...	...	...	...	...	...	...	...	...	...	...
7. Kurnool ...	...	...	...	...	...	...	...	...	...	...	...	...	...	...	...	...	...	...	...	...	...	...
8. Bellary ...	...	...	...	...	...	...	...	...	...	...	...	...	...	...	...	...	...	...	...	...	...	...
9. Chingleput ...	...	...	...	...	...	...	...	...	...	...	...	...	...	...	...	...	...	...	...	...	...	...
10. North Arcot ...	...	...	...	...	...	...	...	...	...	...	...	...	...	...	...	...	...	...	...	...	...	...
11. South Arcot ...	...	...	...	...	...	...	...	...	...	...	...	...	...	...	...	...	...	...	...	...	...	...
12. Tanjore ...	...	...	...	...	...	...	...	...	...	...	...	...	...	...	...	...	...	...	...	...	...	...
13. Trichinopoly ...	...	...	...	...	...	...	...	...	...	...	...	...	...	...	...	...	...	...	...	...	...	...
14. Madura ...	...	...	...	...	...	...	...	...	...	...	...	...	...	...	...	...	...	...	...	...	...	...
15. Tinnevelly ...	...	...	...	...	...	...	...	...	...	...	...	...	...	...	...	...	...	...	...	...	...	...
16. Salem ...	...	...	...	...	...	...	...	...	...	...	...	...	...	...	...	...	...	...	...	...	...	...
17. Coimbatore ...	...	...	...	...	...	...	...	...	...	...	...	...	...	...	...	...	...	...	...	...	...	...
18. Nilgiris ...	...	...	...	...	...	...	...	...	...	...	...	...	...	...	...	...	...	...	...	...	...	...
19. Malabar ...	...	...	...	...	...	...	...	...	...	...	...	...	...	...	...	...	...	...	...	...	...	...
20. South Canara ...	...	...	...	...	...	...	...	...	...	...	1	...	...	...	...	...	...	...	...	...	1	...
21. Madras City ...	...	...	...	...	...	...	...	...	...	...	...	...	...	...	...	...	...	...	...	...	...	...
Total ...	...	...	...	...	...	...	...	...	...	...	1	...	...	...	...	...	...	...	...	...	1	...
Pudukóta Territory	...	...	...	...	...	...	...	...	...	...	...	...	...	...	...	...	...	...	...	...	...	...
Total, including Pudukóta Territory ...	...	...	...	...	...	...	...	...	...	...	1	...	...	...	...	...	...	...	...	...	1	...
Agency Tracts specially censused. { Ganjam ... / Vizagapatam ... / Godávari ...	...	...	...	...	...	...	...	...	...	...	...	...	...	...	...	...	...	...	...	...	...	...
Total for the Agency Tracts ...	...	...	...	...	...	...	...	...	...	...	...	...	...	...	...	...	...	...	...	...	...	...
Grand Total for the Presidency ...	...	...	...	...	...	...	...	...	...	...	1	...	...	...	...	...	...	...	...	...	1	...

FINAL CENSUS TABLE—No. VI.

Statement showing for each **Religion** the **Civil Condition** and **Age** of the Population of the Madras Presidency—**Kodagus (Coorgs)**—*(Continued)*.

WIDOWED.

District.	0—9		10—		15—		20—		25—		30—		40—		50—		60 and Upwards.		Not Stated.		Total.	
	Males.	Females.	Males.	Females.	Males.	Females.	Males.	Females.	Males.	Females.	Males.	Females.	Males.	Females.	Males.	Females.	Males.	Females.	Males.	Females.	Males.	Females.
1. Ganjam	...	...	...	...	...	...	...	...	...	...	...	...	...	...	...	...	...	...	...	...	...	...
2. Vizagapatam	...	...	...	...	...	...	...	...	...	...	...	...	...	...	...	...	...	...	...	...	...	...
3. Godávari	...	...	...	...	...	...	...	...	...	...	...	...	...	...	...	...	...	...	...	...	...	...
4. Kistna	...	...	...	...	...	...	...	...	...	...	...	...	...	...	...	...	...	...	...	...	...	...
5. Nellore	...	...	...	...	...	...	...	...	...	...	...	...	...	...	...	...	...	...	...	...	...	...
6. Cuddapah	...	...	...	...	...	...	...	...	...	...	...	...	...	...	...	...	...	...	...	...	...	...
7. Kurnool	...	...	...	...	...	...	...	...	...	...	...	...	...	...	...	...	...	...	...	...	...	...
8. Bellary	...	...	...	...	...	...	...	...	...	...	...	...	...	...	...	...	...	...	...	...	...	...
9. Chingleput	...	...	...	...	...	...	...	...	...	...	...	...	...	...	...	...	...	...	...	...	...	...
10. North Arcot	...	...	...	...	...	...	...	...	...	...	...	...	...	...	...	...	...	...	...	...	...	...
11. South Arcot	...	...	...	...	...	...	...	...	...	...	...	...	...	...	...	...	...	...	...	...	...	...
12. Tanjore	...	...	...	...	...	...	...	...	...	...	...	...	...	...	...	...	...	...	...	...	...	...
13. Trichinopoly	...	...	...	...	...	...	...	...	...	...	...	...	...	...	...	...	...	...	...	...	...	...
14. Madura	...	...	...	...	...	...	...	...	...	...	...	...	...	...	...	...	...	...	...	...	...	...
15. Tinnevelly	...	...	...	...	...	...	...	...	...	...	...	...	...	...	...	...	...	...	...	...	...	...
16. Salem	...	...	...	...	...	...	...	...	...	...	...	...	...	...	...	...	...	...	...	...	...	...
17. Coimbatore	...	...	...	...	...	...	...	...	...	...	...	...	...	...	...	...	...	...	...	...	...	...
18. Nilgiris	...	...	...	...	...	...	...	...	...	...	...	...	...	...	...	...	...	...	...	...	...	...
19. Malabar	...	...	...	...	...	...	...	...	...	...	...	...	...	...	...	...	...	...	...	...	...	...
20. South Canara	...	...	...	...	...	...	...	...	...	...	...	...	...	...	...	...	...	...	...	...	...	...
21. Madras City	...	...	...	...	...	...	...	...	...	...	...	...	...	...	...	...	...	...	...	...	...	...
Total ...	...	...	...	...	...	...	...	...	...	...	...	...	...	...	...	...	...	...	...	...	...	...
Pudukóta Territory	...	...	...	...	...	...	...	...	...	...	...	...	...	...	...	...	...	...	...	...	...	...
Total, including Pudukóta Territory ...	...	...	...	...	...	...	...	...	...	...	...	...	...	...	...	...	...	...	...	...	...	...
Agency Tracts specially censused. Ganjam ...	...	...	...	...	...	...	...	...	...	...	...	...	...	...	...	...	...	...	...	...	...	...
Vizagapatam ...	...	...	...	...	...	...	...	...	...	...	...	...	...	...	...	...	...	...	...	...	...	...
Godávari ...	...	...	...	...	...	...	...	...	...	...	...	...	...	...	...	...	...	...	...	...	...	...
Total for the Agency Tracts ...	...	...	...	...	...	...	...	...	...	...	...	...	...	...	...	...	...	...	...	...	...	...
Grand Total for the Presidency ...	...	...	...	...	...	...	...	...	...	...	...	...	...	...	...	...	...	...	...	...	...	...

FINAL CENSUS TABLE—No. VI.

Statement showing for each **Religion** the **Civil Condition** and **Age** of the Population of the Madras Presidency—**Kodagus (Coorgs)**—*(Continued)*.

NOT STATED.

District.	0—9		10—		15—		20—		25—		30—		40—		50—		60 and Upwards.		Not Stated.		Total.	
	Males.	Females.	Males.	Females.	Males.	Females.	Males.	Females.	Males.	Females.	Males.	Females.	Males.	Females.	Males.	Females.	Males.	Females.	Males.	Females.	Males.	Females.
1. Ganjam	...	...	...	...	...	...	...	...	...	...	...	...	...	...	...	...	...	...	...	...	...	...
2. Vizagapatam	...	...	...	...	...	...	...	...	...	...	...	...	...	...	...	...	...	...	...	...	...	...
3. Godávari	...	...	...	...	...	...	...	...	...	...	...	...	...	...	...	...	...	...	...	...	...	...
4. Kistna	...	...	...	...	...	...	...	...	...	...	...	...	...	...	...	...	...	...	...	...	...	...
5. Nellore	...	...	...	...	...	...	...	...	...	...	...	...	...	...	...	...	...	...	...	...	...	...
6. Cuddapah	...	...	...	...	...	...	...	...	...	...	...	...	...	...	...	...	...	...	...	...	...	...
7. Kurnool	...	...	...	...	...	...	...	...	...	...	...	...	...	...	...	...	...	...	...	...	...	...
8. Bellary	...	...	...	...	...	...	...	...	...	...	...	...	...	...	...	...	...	...	...	...	...	...
9. Chingleput	...	...	...	...	...	...	...	...	...	...	...	...	...	...	...	...	...	...	...	...	...	...
10. North Arcot	...	...	...	...	...	...	...	...	...	...	...	...	...	...	...	...	...	...	...	...	...	...
11. South Arcot	...	...	...	...	...	...	...	...	...	...	...	...	...	...	...	...	...	...	...	...	...	...
12. Tanjore	...	...	...	...	...	...	...	...	...	...	...	...	...	...	...	...	...	...	...	...	...	...
13. Trichinopoly	...	...	...	...	...	...	...	...	...	...	...	...	...	...	...	...	...	...	...	...	...	...
14. Madura	...	...	...	...	...	...	...	...	...	...	...	...	...	...	...	...	...	...	...	...	...	...
15. Tinnevelly	...	...	...	...	...	...	...	...	...	...	...	...	...	...	...	...	...	...	...	...	...	...
16. Salem	...	...	...	...	...	...	...	...	...	...	...	...	...	...	...	...	...	...	...	...	...	...
17. Coimbatore	...	...	...	...	...	...	...	...	...	...	...	...	...	...	...	...	...	...	...	...	...	...
18. Nilgiris	...	...	...	...	...	...	...	...	...	...	...	...	...	...	...	...	...	...	...	...	...	...
19. Malabar	...	...	...	...	...	...	...	...	...	...	...	...	...	...	...	...	...	...	...	...	...	...
20. South Canara	...	...	...	...	...	...	...	...	...	...	...	...	...	...	...	...	...	...	...	...	...	...
21. Madras City	...	...	...	...	...	...	...	...	...	...	...	...	...	...	...	...	...	...	...	...	...	...
Total ...	...	...	...	...	...	...	...	...	...	...	...	...	...	...	...	...	...	...	...	...	...	...
Pudukóta Territory	...	...	...	...	...	...	...	...	...	...	...	...	...	...	...	...	...	...	...	...	...	...
Total, including Pudukóta Territory ...	...	...	...	...	...	...	...	...	...	...	...	...	...	...	...	...	...	...	...	...	...	...
Agency Tracts specially censused. Ganjam ...	...	...	...	...	...	...	...	...	...	...	...	...	...	...	...	...	...	...	...	...	...	...
Vizagapatam ...	...	...	...	...	...	...	...	...	...	...	...	...	...	...	...	...	...	...	...	...	...	...
Godávari ...	...	...	...	...	...	...	...	...	...	...	...	...	...	...	...	...	...	...	...	...	...	...
Total for the Agency Tracts ...	...	...	...	...	...	...	...	...	...	...	...	...	...	...	...	...	...	...	...	...	...	...
Grand Total for the Presidency ...	...	...	...	...	...	...	...	...	...	...	...	...	...	...	...	...	...	...	...	...	...	...

FINAL CENSUS TABLE—No. VI.

Statement showing for each **Religion** the **Civil Condition** and **Age** of the Population of the Madras Presidency—**Agnostics.**

District.	SINGLE.																					
	0—9		10—		15—		20—		25—		30—		40—		50—		60 and Upwards.		Not Stated.		Total.	
	Males.	Females.	Males.	Females.	Males.	Females.	Males.	Females.	Males.	Females.	Males.	Females.	Males.	Females.	Males.	Females.	Males.	Females.	Males.	Females.	Males.	Females.
1. Ganjam ...	...	...	...	...	...	...	...	...	...	...	...	...	...	...	...	...	...	...	...	...	...	...
2. Vizagapatam ...	...	...	...	...	...	...	...	...	...	...	...	...	...	...	...	...	...	...	...	...	...	...
3. Godávari ...	...	...	...	...	...	...	...	...	...	...	...	...	...	...	...	...	...	...	...	...	...	...
4. Kistna ...	...	...	...	...	...	...	...	...	...	...	...	...	...	...	...	...	...	...	...	...	...	...
5. Nellore ...	...	...	...	...	...	...	...	...	...	...	...	...	...	...	...	...	...	...	...	...	...	...
6. Cuddapah ...	...	...	...	...	...	...	...	...	...	...	...	...	...	...	...	...	...	...	...	...	...	...
7. Kurnool ...	...	...	...	...	...	...	...	...	...	...	...	...	...	...	...	...	...	...	...	...	...	...
8. Bellary ...	...	...	...	...	...	...	...	...	...	...	...	...	...	...	...	...	...	...	...	...	...	...
9. Chingleput ...	...	...	...	...	...	...	...	...	...	...	...	...	...	...	...	...	...	...	...	...	...	...
10. North Arcot ...	...	...	...	...	...	...	...	...	...	...	...	...	...	...	...	...	...	...	...	...	...	...
11. South Arcot ...	...	...	...	...	...	...	...	...	...	...	...	...	...	...	...	...	...	...	...	...	...	...
12. Tanjore ...	...	...	...	...	...	...	...	...	...	...	...	...	...	...	...	...	...	...	...	...	...	...
13. Trichinopoly ...	...	...	...	...	...	...	...	...	...	...	...	...	...	...	...	...	...	...	...	...	...	...
14. Madura ...	...	...	...	...	...	...	...	...	...	...	...	...	...	...	...	...	...	...	...	...	...	...
15. Tinnevelly ...	...	...	...	...	...	...	...	...	...	...	...	...	...	...	...	...	...	...	...	...	...	...
16. Salem ...	...	...	...	...	...	...	...	...	...	...	...	...	...	...	...	...	...	...	...	...	...	...
17. Coimbatore ...	...	...	...	...	...	...	...	...	...	...	...	...	...	...	...	...	...	...	...	...	...	...
18. Nilgiris ...	...	...	...	...	...	...	...	...	...	...	...	...	...	...	...	...	...	...	...	...	...	...
19. Malabar ...	...	...	...	...	...	...	...	...	...	...	...	...	...	...	...	...	...	...	...	...	...	...
20. South Canara ...	...	...	...	...	...	...	...	...	...	...	...	...	...	...	...	...	...	...	...	...	...	...
21. Madras City ...	...	...	...	...	...	...	...	...	...	...	...	...	...	...	...	...	...	...	...	...	...	...
Total ...	...	...	...	...	...	...	...	...	...	...	...	...	...	...	...	...	...	...	...	...	...	...
Pudukóta Territory ...	...	...	...	...	...	...	...	...	...	...	...	...	...	...	...	...	...	...	...	...	...	...
Total, including Pudukóta Territory.	...	...	...	...	...	...	...	...	...	...	...	...	...	...	...	...	...	...	...	...	...	...
Agency Tracts specially censused. Ganjam ...	...	...	...	...	...	...	...	...	...	...	...	...	...	...	...	...	...	...	...	...	...	...
Vizagapatam ...	...	...	...	...	...	...	...	...	...	...	...	...	...	...	...	...	...	...	...	...	...	...
Godávari ...	...	...	...	...	...	...	...	...	...	...	...	...	...	...	...	...	...	...	...	...	...	...
Total for the Agency Tracts ...	...	...	...	...	...	...	...	...	...	...	...	...	...	...	...	...	...	...	...	...	...	...
Grand Total for the Presidency ...	...	...	...	...	...	...	...	...	...	...	...	...	...	...	...	...	...	...	...	...	...	...

48

FINAL CENSUS TABLE—No. VI.

Statement showing for each **Religion** the **Civil Condition** and **Age** of the Population of the Madras Presidency—**Agnostics**—(*Continued*).

District.	MARRIED.																					
	0—9		10—		15—		20—		25—		30—		40—		50—		60 and Upwards.		Not Stated.		Total.	
	Males.	Females.	Males.	Females.	Males.	Females.	Males.	Females.	Males.	Females.	Males.	Females.	Males.	Females.	Males.	Females.	Males.	Females.	Males.	Females.	Males.	Females.
1. Ganjam ...	...	...	...	...	...	...	...	...	...	...	...	...	...	...	...	...	...	...	...	...	...	...
2. Vizagapatam ...	...	...	...	...	...	...	...	...	...	...	...	...	...	...	...	...	...	...	...	...	...	...
3. Godávari ...	...	...	...	...	...	...	...	...	...	...	...	...	...	...	...	...	...	...	...	...	...	...
4. Kistna ...	...	...	...	...	...	...	...	...	...	...	...	...	...	...	...	...	...	...	...	...	...	...
5. Nellore ...	...	...	...	...	...	...	...	...	...	...	...	...	...	...	...	...	...	...	...	...	...	...
6. Cuddapah ...	...	...	...	...	...	...	...	...	...	...	...	...	...	...	...	...	...	...	...	...	...	...
7. Kurnool ...	...	...	...	...	...	...	...	...	...	...	...	...	...	...	...	...	...	...	...	...	...	...
8. Bellary ...	...	...	...	...	...	...	...	...	...	...	...	...	...	...	...	...	...	...	...	...	...	...
9. Chingleput ...	...	...	...	...	...	...	...	...	...	...	...	...	...	...	...	...	...	...	...	...	...	...
10. North Arcot ...	...	...	...	...	...	...	...	...	...	...	...	...	...	...	...	...	...	...	...	...	...	...
11. South Arcot ...	...	...	...	...	...	...	...	...	...	...	...	...	...	...	...	...	...	...	...	...	...	...
12. Tanjore ...	...	...	...	...	...	...	...	...	...	...	...	...	...	...	...	...	...	...	...	...	...	...
13. Trichinopoly ...	...	...	...	...	...	...	...	...	...	...	...	...	...	...	...	...	...	...	...	...	...	...
14. Madura ...	...	...	...	...	...	...	...	...	...	...	...	...	...	...	...	...	...	...	...	...	...	...
15. Tinnevelly ...	...	...	...	...	...	...	...	...	...	...	...	...	...	...	...	...	...	...	...	...	...	...
16. Salem ...	...	...	...	...	...	...	...	...	...	...	...	...	...	...	...	...	...	...	...	...	...	...
17. Coimbatore ...	...	...	...	...	...	...	...	...	...	...	...	...	...	...	...	...	...	...	...	...	...	...
18. Nilgiris ...	...	...	...	...	...	...	...	...	...	...	...	...	...	...	...	...	...	...	...	...	...	...
19. Malabar ...	...	...	...	...	...	...	...	...	...	...	...	...	...	...	...	...	...	...	...	...	...	...
20. South Canara ...	...	...	...	...	...	...	...	...	...	...	...	...	...	...	...	...	...	...	...	...	...	...
21. Madras City ...	...	...	...	...	...	...	...	...	...	...	...	...	1	...	...	...	...	...	...	...	1	...
Total ...	...	...	...	...	...	...	...	...	...	...	...	...	1	...	...	...	...	...	...	...	1	...
Pudukóta Territory ...	...	...	...	...	...	...	...	...	...	...	...	...	...	...	...	...	...	...	...	...	...	...
Total, including Pudukóta Territory ...	...	...	...	...	...	...	...	...	...	...	...	...	1	...	...	...	...	...	...	...	1	...
Agency Tracts specially censused. Ganjam ...	...	...	...	...	...	...	...	...	...	...	...	...	...	...	...	...	...	...	...	...	...	...
Vizagapatam ...	...	...	...	...	...	...	...	...	...	...	...	...	...	...	...	...	...	...	...	...	...	...
Godávari ...	...	...	...	...	...	...	...	...	...	...	...	...	...	...	...	...	...	...	...	...	...	...
Total for the Agency Tracts ...	...	...	...	...	...	...	...	...	...	...	...	...	...	...	...	...	...	...	...	...	...	...
Grand Total for the Presidency ...	...	...	...	...	...	...	...	...	...	...	...	...	1	...	...	...	...	...	...	...	1	...

FINAL CENSUS TABLE—No. VI.

Statement showing for each **Religion** the **Civil Condition** and **Age** of the Population of the Madras Presidency—**Agnostics**—(*Continued*).

District.	WIDOWED.																							
	0—9		10—		15—		20—		25—		30—		40—		50—		60 and Upwards.		Not Stated.		Total.	
	Males.	Females.	Males.	Females.	Males.	Females.	Males.	Females.	Males.	Females.	Males.	Females.	Males.	Females.	Males.	Females.	Males.	Females.	Males.	Females.	Males.	Females.
1. Ganjam ...	...	...	...	...	...	...	...	...	...	...	...	...	...	...	...	...	...	...	...	...	...	...
2. Vizagapatam ...	...	...	...	...	...	...	...	...	...	...	...	...	...	...	...	...	...	...	...	...	...	...
3. Godâvari ...	...	...	...	...	...	...	...	...	...	...	...	...	...	...	...	...	...	...	...	...	...	...
4. Kistna ...	...	...	...	...	...	...	...	...	...	...	...	...	...	...	...	...	...	...	...	...	...	...
5. Nellore ...	...	...	...	...	...	...	...	...	...	...	...	...	...	...	...	...	...	...	...	...	...	...
6. Cuddapah ...	...	...	...	...	...	...	...	...	...	...	...	...	...	...	...	...	...	...	...	...	...	...
7. Kurnool ...	...	...	...	...	...	...	...	...	...	...	...	...	...	...	...	...	...	...	...	...	...	...
8. Bellary ...	...	...	...	...	...	...	...	...	...	...	...	...	...	...	...	...	...	...	...	...	...	...
9. Chingleput ...	...	...	...	...	...	...	...	...	...	...	...	...	...	...	...	...	...	...	...	...	...	...
10. North Arcot ...	...	...	...	...	...	...	...	...	...	...	...	...	...	...	...	...	...	...	...	...	...	...
11. South Arcot ...	...	...	...	...	...	...	...	...	...	...	...	...	...	...	...	...	...	...	...	...	...	...
12. Tanjore ...	...	...	...	...	...	...	...	...	...	...	...	...	...	...	...	...	...	...	...	...	...	...
13. Trichinopoly ...	...	...	...	...	...	...	...	...	...	...	...	...	...	...	...	...	...	...	...	...	...	...
14. Madura ...	...	...	...	...	...	...	...	...	...	...	...	...	...	...	...	...	...	...	...	...	...	...
15. Tinnevelly ...	...	...	...	...	...	...	...	...	...	...	...	...	...	...	...	...	...	...	...	...	...	...
16. Salem ...	...	...	...	...	...	...	...	...	...	...	...	...	...	...	...	...	...	...	...	...	...	...
17. Coimbatore ...	...	...	...	...	...	...	...	...	...	...	...	...	...	...	...	...	...	...	...	...	...	...
18. Nilgiris ...	...	...	...	...	...	...	...	...	...	...	...	...	...	...	...	...	...	...	...	...	...	...
19. Malabar ...	...	...	...	...	...	...	...	...	...	...	...	...	...	...	...	...	...	...	...	...	...	...
20. South Canara ...	...	...	...	...	...	...	...	...	...	...	...	...	...	...	...	...	...	...	...	...	...	...
21. Madras City ...	...	...	...	...	...	...	...	...	...	...	...	...	...	...	...	...	...	...	...	...	...	...
Total ...	...	...	...	...	...	...	...	...	...	...	...	...	...	...	...	...	...	...	...	...	...	...
Pudukôta Territory ...	...	...	...	...	...	...	...	...	...	...	...	...	...	...	...	...	...	...	...	...	...	...
Total, including Pudukôta Territory ...	...	...	...	...	...	...	...	...	...	...	...	...	...	...	...	...	...	...	...	...	...	...
Agency Tracts specially censused. Ganjam ...	...	...	...	...	...	...	...	...	...	...	...	...	...	...	...	...	...	...	...	...	...	...
Vizagapatam ...	...	...	...	...	...	...	...	...	...	...	...	...	...	...	...	...	...	...	...	...	...	...
Godâvari ...	...	...	...	...	...	...	...	...	...	...	...	...	...	...	...	...	...	...	...	...	...	...
Total for the Agency Tracts ...	...	...	...	...	...	...	...	...	...	...	...	...	...	...	...	...	...	...	...	...	...	...
Grand Total for the Presidency ...	...	...	...	...	...	...	...	...	...	...	...	...	...	...	...	...	...	...	...	...	...	...

FINAL CENSUS TABLE—No. VI.

Statement showing for each **Religion** the **Civil Condition** and **Age** of the Population of the Madras Presidency—**Agnostics**—(*Continued*).

District.	NOT STATED.																							
	0—9		10—		15—		20—		25—		30—		40—		50—		60 and Upwards.		Not Stated.		Total.	
	Males.	Females.	Males.	Females.	Males.	Females.	Males.	Females.	Males.	Females.	Males.	Females.	Males.	Females.	Males.	Females.	Males.	Females.	Males.	Females.	Males.	Females.
1. Ganjam ...	...	...	...	...	...	...	...	...	...	...	...	...	...	...	...	...	...	...	...	...	...	...
2. Vizagapatam ...	...	...	...	...	...	...	...	...	...	...	...	...	...	...	...	...	...	...	...	...	...	...
3. Godâvari ...	...	...	...	...	...	...	...	...	...	...	...	...	...	...	...	...	...	...	...	...	...	...
4. Kistna ...	...	...	...	...	...	...	...	...	...	...	...	...	...	...	...	...	...	...	...	...	...	...
5. Nellore ...	...	...	...	...	...	...	...	...	...	...	...	...	...	...	...	...	...	...	...	...	...	...
6. Cuddapah ...	...	...	...	...	...	...	...	...	...	...	...	...	...	...	...	...	...	...	...	...	...	...
7. Kurnool ...	...	...	...	...	...	...	...	...	...	...	...	...	...	...	...	...	...	...	...	...	...	...
8. Bellary ...	...	...	...	...	...	...	...	...	...	...	...	...	...	...	...	...	...	...	...	...	...	...
9. Chingleput ...	...	...	...	...	...	...	...	...	...	...	...	...	...	...	...	...	...	...	...	...	...	...
10. North Arcot ...	...	...	...	...	...	...	...	...	...	...	...	...	...	...	...	...	...	...	...	...	...	...
11. South Arcot ...	...	...	...	...	...	...	...	...	...	...	...	...	...	...	...	...	...	...	...	...	...	...
12. Tanjore ...	...	...	...	...	...	...	...	...	...	...	...	...	...	...	...	...	...	...	...	...	...	...
13. Trichinopoly ...	...	...	...	...	...	...	...	...	...	...	...	...	...	...	...	...	...	...	...	...	...	...
14. Madura ...	...	...	...	...	...	...	...	...	...	...	...	...	...	...	...	...	...	...	...	...	...	...
15. Tinnevelly ...	...	...	...	...	...	...	...	...	...	...	...	...	...	...	...	...	...	...	...	...	...	...
16. Salem ...	...	...	...	...	...	...	...	...	...	...	...	...	...	...	...	...	...	...	...	...	...	...
17. Coimbatore ...	...	...	...	...	...	...	...	...	...	...	...	...	...	...	...	...	...	...	...	...	...	...
18. Nilgiris ...	...	...	...	...	...	...	...	...	...	...	...	...	...	...	...	...	...	...	...	...	...	...
19. Malabar ...	...	...	...	...	...	...	...	...	...	...	...	...	...	...	...	...	...	...	...	...	...	...
20. South Canara ...	...	...	...	...	...	...	...	...	...	...	...	...	...	...	...	...	...	...	...	...	...	...
21. Madras City ...	...	...	...	...	...	...	...	...	...	...	...	...	...	...	...	...	...	...	...	...	...	...
Total ...	...	...	...	...	...	...	...	...	...	...	...	...	...	...	...	...	...	...	...	...	...	...
Pudukôta Territory ...	...	...	...	...	...	...	...	...	...	...	...	...	...	...	...	...	...	...	...	...	...	...
Total, including Pudukôta Territory ...	...	...	...	...	...	...	...	...	...	...	...	...	...	...	...	...	...	...	...	...	...	...
Agency Tracts specially censused. Ganjam ...	...	...	...	...	...	...	...	...	...	...	...	...	...	...	...	...	...	...	...	...	...	...
Vizagapatam ...	...	...	...	...	...	...	...	...	...	...	...	...	...	...	...	...	...	...	...	...	...	...
Godâvari ...	...	...	...	...	...	...	...	...	...	...	...	...	...	...	...	...	...	...	...	...	...	...
Total for the Agency Tracts ...	...	...	...	...	...	...	...	...	...	...	...	...	...	...	...	...	...	...	...	...	...	...
Grand Total for the Presidency ...	...	...	...	...	...	...	...	...	...	...	...	...	...	...	...	...	...	...	...	...	...	...

FINAL CENSUS TABLE—No. VI.

Statement showing for each **Religion** the **Civil Condition** and **Age** of the Population of the Madras Presidency—Religion, **Others**.

District.	SINGLE.																				Not Stated.		Total.	
	0—9		10—		15—		20—		25—		30—		40—		60—		60 and Upwards.							
	Males.	Females.	Males.	Females.	Males.	Females.	Males.	Females.	Males.	Females.	Males.	Females.	Males.	Females.	Males.	Females.	Males.	Females.	Males.	Females.	Males.	Females.	Males.	Females.
1. Ganjam	...	...	...	...	...	...	...	...	...	...	...	...	...	...	...	...	...	...	...	...	...	...	...	...
2. Vizagapatam	...	...	...	...	...	...	...	...	...	...	...	...	...	...	...	...	...	...	...	...	...	...	...	...
3. Godavari	...	...	...	...	...	...	...	...	...	...	...	...	...	...	...	...	...	...	...	...	...	...	...	...
4. Kistna	...	...	...	...	...	...	...	...	...	...	...	...	...	...	...	...	...	...	...	...	...	...	...	...
5. Nellore	...	...	...	...	...	...	...	...	...	...	...	...	...	...	...	...	...	...	...	...	...	...	...	...
6. Cuddapah	...	...	...	...	...	...	...	...	...	...	...	...	...	...	...	...	...	...	...	...	...	...	...	...
7. Kurnool	...	...	...	...	...	...	...	...	...	...	...	...	...	...	...	...	...	...	...	...	...	...	...	...
8. Bellary	...	...	...	...	...	...	...	...	...	...	...	...	...	...	...	...	...	...	...	...	...	...	...	...
9. Chingleput	...	...	...	...	...	...	...	...	...	...	...	...	...	...	...	...	...	...	...	...	...	...	...	...
10. North Arcot	...	...	...	...	...	...	...	...	...	...	...	...	...	...	...	...	...	...	...	...	...	...	...	...
11. South Arcot	...	...	...	...	...	...	...	...	...	...	...	...	...	...	...	...	...	...	...	...	...	...	...	...
12. Tanjore	...	...	...	...	...	...	...	...	...	...	...	...	...	...	...	...	...	...	...	...	...	...	...	...
13. Trichinopoly	...	...	...	...	...	...	...	...	...	...	...	...	...	...	...	...	...	...	...	...	...	...	...	...
14. Madura	...	...	...	...	...	...	...	...	...	...	...	...	...	...	...	...	...	...	...	...	...	...	...	...
15. Tinnevelly	...	...	...	...	...	...	...	...	...	...	...	...	...	...	...	...	...	...	...	...	...	...	...	...
16. Salem	...	...	...	...	...	...	...	...	...	...	...	...	...	...	...	...	...	...	...	...	...	...	...	...
17. Coimbatore	...	...	...	...	...	...	...	...	...	...	...	...	...	...	...	...	...	...	...	...	...	...	...	...
18. Nilgiris	...	...	...	...	...	...	...	...	...	...	...	...	...	...	...	...	...	...	...	...	...	...	...	...
19. Malabar	...	...	...	...	...	...	...	...	...	...	...	...	...	...	...	...	...	...	...	...	...	...	...	...
20. South Canara	...	...	...	...	...	...	...	...	...	...	...	...	...	...	...	...	...	...	...	...	...	...	...	...
21. Madras City	...	...	...	...	...	...	...	...	...	...	...	...	...	...	...	...	...	...	...	...	...	...	...	...
Total	3	3	1	2	1	...	2	1	2	2	10	3	12	...	6	...	3	...	...	...	36	6	36	6
Feudatia Territory	...	...	...	...	...	...	...	...	...	...	...	...	...	...	...	...	...	...	...	...	...	...	...	...
Total, including Pudukota Territory	3	3	1	2	1	...	2	1	2	2	10	3	12	...	6	...	3	...	...	...	36	6	36	6
Agency Tracts specially enumerated.	...	...	...	...	...	...	...	...	...	...	...	...	...	...	...	...	...	...	...	...	...	...	...	...
Total for the Agency Tracts	...	...	...	...	...	...	...	...	...	...	...	...	...	...	...	...	...	...	...	...	...	...	...	...
Grand Total for the Presidency	3	3	1	2	1	...	2	1	2	2	10	3	12	...	6	...	3	...	...	...	36	6	36	6

FINAL CENSUS TABLE—No. VI.

Statement showing for each **Religion** the **Civil Condition** and **Age** of the Population of the Madras Presidency—Religion, **Others**.

District.	MARRIED.																				Not Stated.		Total.	
	0—9		10—		15—		20—		25—		30—		40—		60—		60 and Upwards.							
	Males.	Females.	Males.	Females.	Males.	Females.	Males.	Females.	Males.	Females.	Males.	Females.	Males.	Females.	Males.	Females.	Males.	Females.	Males.	Females.	Males.	Females.	Males.	Females.
1. Ganjam	...	...	...	...	...	...	...	...	...	...	...	...	...	...	...	...	...	...	...	...	...	...	...	...
2. Vizagapatam	...	...	...	...	...	...	...	...	...	...	...	...	...	...	...	...	...	...	...	...	...	...	...	...
3. Godavari	...	...	...	...	...	...	2	...	...	...	6	...	10	...	4	...	1	...	...	...	25	...	25	...
4. Kistna	...	...	...	...	...	...	...	...	1	...	...	...	1	2	...	...	...	...	...	...	...	...	1	2
5. Nellore	...	...	...	...	...	...	...	...	...	...	...	...	...	...	...	...	...	...	...	...	...	...	...	...
6. Cuddapah	...	...	...	...	...	...	...	...	...	...	...	...	...	...	...	...	...	...	...	...	...	...	...	...
7. Kurnool	...	...	...	...	...	...	...	...	...	...	1	...	1	...	...	...	...	...	...	...	...	...	1	...
8. Bellary	...	...	...	...	...	...	...	...	...	...	...	...	...	...	...	...	...	...	...	...	...	...	...	...
9. Chingleput	...	...	...	...	...	...	...	...	...	...	...	...	...	...	...	...	...	...	...	...	...	...	...	...
10. North Arcot	...	...	...	...	...	...	...	...	...	...	...	...	...	...	...	...	...	...	...	...	...	...	...	...
11. South Arcot	...	...	...	...	...	...	...	...	...	...	...	...	...	...	...	...	...	...	...	...	...	...	...	...
12. Tanjore	...	...	...	...	...	...	...	...	...	...	...	...	...	...	...	...	...	...	...	...	...	...	...	...
13. Trichinopoly	...	...	...	...	...	...	...	...	...	...	...	...	...	...	...	...	...	...	...	...	...	...	...	...
14. Madura	...	...	...	...	...	...	...	...	...	...	...	...	...	...	...	...	...	...	...	...	...	...	...	...
15. Tinnevelly	...	...	...	...	...	...	...	...	...	...	...	...	...	...	...	...	...	...	...	...	...	...	...	...
16. Salem	...	...	...	...	...	...	...	...	...	...	...	...	...	...	...	...	...	...	...	...	...	...	...	...
17. Coimbatore	...	...	...	...	...	...	...	...	...	...	...	...	...	...	...	...	...	...	...	...	...	...	...	...
18. Nilgiris	...	...	...	...	...	...	...	...	...	...	...	...	...	...	...	...	...	...	...	...	...	...	...	...
19. Malabar	...	...	...	...	...	...	...	...	...	...	...	...	...	...	...	...	...	...	...	...	...	...	...	...
20. South Canara	...	...	...	...	...	...	...	...	...	...	...	...	...	...	...	...	...	...	...	...	...	...	...	...
21. Madras City	...	...	...	...	...	...	...	...	...	...	...	...	...	...	...	...	...	...	...	...	...	...	...	...
Total	...	...	1	2	1	...	2	1	1	2	16	3	12	2	4	...	1	...	...	...	25	...	27	2
Feudatia Territory	...	...	...	...	...	...	...	...	...	...	...	...	...	...	...	...	...	...	...	...	...	...	...	...
Total, including Pudukota Territory	...	...	1	2	1	...	2	1	1	2	16	3	12	2	4	...	1	...	...	...	25	...	27	2
Agency Tracts specially enumerated.	...	...	...	...	...	...	...	...	...	...	...	...	...	...	...	...	...	...	...	...	...	...	...	...
Total for the Agency Tracts	...	...	...	...	...	...	...	...	...	...	...	...	...	...	...	...	...	...	...	...	...	...	...	...
Grand Total for the Presidency	...	...	1	2	1	...	2	1	1	2	16	3	12	2	4	...	1	...	...	...	25	...	27	2

FINAL CENSUS TABLE—No. VI.

Statement showing for each **Religion** the **Civil Condition** and **Age** of the Population of the Madras Presidency—Religion, **Others**—(*Continued*).

District.	WIDOWERS AND WIDOWS.																					
	0—9		10—		15—		20—		25—		30—		40—		50—		60 and Upwards.		Not Stated.		Total.	
	Males.	Females.	Males.	Females.	Males.	Females.	Males.	Females.	Males.	Females.	Males.	Females.	Males.	Females.	Males.	Females.	Males.	Females.	Males.	Females.	Males.	Females.
1. Ganjam	...	...	...	...	...	...	...	...	...	...	...	...	...	...	...	...	...	...	...	...	...	...
2. Vizagapatam	...	...	...	...	...	...	...	...	...	...	...	...	...	...	...	...	...	...	...	...	...	...
3. Godávari	...	...	...	...	...	...	...	...	...	...	1	...	1	...	1	...	...	...	...	...	3	...
4. Kistna	...	...	...	...	...	...	...	...	...	...	...	...	...	...	...	...	...	...	...	...	...	...
5. Nellore	...	...	...	...	...	...	...	...	...	...	...	...	...	...	...	...	...	...	...	...	...	...
6. Cuddapah	...	...	...	...	...	...	...	...	...	...	...	...	...	...	...	...	...	...	...	...	...	...
7. Kurnool	...	...	...	...	...	...	...	...	...	...	...	...	...	...	...	...	...	1	...	...	...	1
8. Bellary	...	...	...	...	...	...	...	...	...	...	...	...	...	...	...	...	...	...	...	...	...	...
9. Chingleput	...	...	...	...	...	...	...	...	...	...	...	...	...	...	...	...	...	...	...	...	...	...
10. North Arcot	...	...	...	...	...	...	...	...	...	...	...	...	...	...	...	...	...	...	...	...	...	...
11. South Arcot	...	...	...	...	...	...	...	...	...	...	...	...	...	...	...	...	...	...	...	...	...	...
12. Tanjore	...	...	...	...	...	...	...	...	...	...	...	...	...	...	...	...	...	...	...	...	...	...
13. Trichinopoly	...	...	...	...	...	...	...	...	...	...	...	...	...	...	...	...	...	...	...	...	...	...
14. Madura	...	...	...	...	...	...	...	...	...	...	...	...	...	...	...	...	...	...	...	...	...	...
15. Tinnevelly	...	...	...	...	...	...	...	...	...	...	...	...	...	...	...	...	...	...	...	...	...	...
16. Salem	...	...	...	...	...	...	...	...	...	...	...	...	...	...	...	...	...	...	...	...	...	...
17. Coimbatore	...	...	...	...	...	...	...	...	...	...	...	...	...	...	...	...	...	...	...	...	...	...
18. Nilgiris	...	...	...	...	...	...	...	...	...	...	...	...	...	...	...	...	...	...	...	...	...	...
19. Malabar	...	...	...	...	...	...	...	...	...	...	...	...	...	...	...	...	...	...	...	...	...	...
20. South Canara	...	...	...	...	...	...	...	...	...	...	...	...	...	...	...	...	...	...	...	...	...	...
21. Madras City	...	...	...	...	...	...	...	...	...	...	...	...	...	...	...	...	...	...	...	...	...	...
Total	...	...	...	...	...	...	...	...	...	...	1	...	1	...	1	...	...	1	...	...	3	1
Pudukóta Territory	...	...	...	...	...	...	...	...	...	...	...	...	...	...	...	...	...	...	...	...	...	...
Total, including Pudukóta Territory	...	...	...	...	...	...	...	...	...	...	1	...	1	...	1	...	...	1	...	...	3	1
Agency Tracts specially cemmed. { Ganjam	...	...	...	...	...	...	...	...	...	...	...	...	...	...	...	...	...	...	...	...	...	...
Vizagapatam	...	...	...	...	...	...	...	...	...	...	...	...	...	...	...	...	...	...	...	...	...	...
Godávari	...	...	...	...	...	...	...	...	...	...	...	...	...	...	...	...	...	...	...	...	...	...
Total for the Agency Tracts	...	...	...	...	...	...	...	...	...	...	...	...	...	...	...	...	...	...	...	...	...	...
Grand Total for the Presidency	...	...	...	...	...	...	...	...	...	...	1	...	1	...	1	...	...	1	...	...	3	1

VI.
CIVIL CONDITION AND AGE.
RELIGION, OTHERS.

FINAL CENSUS TABLE—No. VI.

Statement showing for each **Religion** the **Civil Condition** and **Age** of the Population of the Madras Presidency—Religion, **Others**—(*Continued*).

District.	NOT STATED.																					
	0—9		10—		15—		20—		25—		30—		40—		50—		60 and Upwards.		Not Stated.		Total.	
	Males.	Females.	Males.	Females.	Males.	Females.	Males.	Females.	Males.	Females.	Males.	Females.	Males.	Females.	Males.	Females.	Males.	Females.	Males.	Females.	Males.	Females.
1. Ganjam	...	...	...	...	...	...	...	...	...	...	...	...	...	...	...	...	...	...	...	...	...	...
2. Vizagapatam	...	...	...	...	...	...	...	...	...	...	...	...	...	...	...	...	...	...	...	...	...	...
3. Godávari	...	...	...	...	...	...	...	...	...	...	...	...	...	...	...	...	...	...	...	...	...	...
4. Kistna	...	...	...	...	...	...	...	...	...	...	...	...	...	...	...	...	...	...	...	...	...	...
5. Nellore	...	...	...	...	...	...	...	...	...	...	...	...	...	...	...	...	...	...	...	...	...	...
6. Cuddapah	...	...	...	...	...	...	...	...	...	...	...	...	...	...	...	...	...	...	...	...	...	...
7. Kurnool	...	...	...	...	...	...	...	...	...	...	...	...	...	...	...	...	...	...	...	...	...	...
8. Bellary	...	...	...	...	...	...	...	...	...	...	...	...	...	...	...	...	...	...	...	...	...	...
9. Chingleput	...	...	...	...	...	...	...	...	...	...	...	...	...	...	...	...	...	...	...	...	...	...
10. North Arcot	...	...	...	...	...	...	...	...	...	...	...	...	...	...	...	...	...	...	...	...	...	...
11. South Arcot	...	...	...	...	...	...	...	...	...	...	...	...	...	...	...	...	...	...	...	...	...	...
12. Tanjore	...	...	...	...	...	...	...	...	...	...	...	...	...	...	...	...	...	...	...	...	...	...
13. Trichinopoly	...	...	...	...	...	...	...	...	...	...	...	...	...	...	...	...	...	...	...	...	...	...
14. Madura	...	...	...	...	...	...	...	...	...	...	...	...	...	...	...	...	...	...	...	...	...	...
15. Tinnevelly	...	...	...	...	...	...	...	...	...	...	...	...	...	...	...	...	...	...	...	...	...	...
16. Salem	...	...	...	...	...	...	...	...	...	...	...	...	...	...	...	...	...	...	...	...	...	...
17. Coimbatore	...	...	...	...	...	...	...	...	...	...	...	...	...	...	...	...	...	...	...	...	...	...
18. Nilgiris	...	...	...	...	...	...	...	...	...	...	...	...	...	...	...	...	...	...	...	...	...	...
19. Malabar	...	...	...	...	...	...	...	...	...	...	...	...	...	...	...	...	...	...	...	...	...	...
20. South Canara	...	...	...	...	...	...	...	...	...	...	...	...	...	...	...	...	...	...	...	...	...	...
21. Madras City	...	...	...	...	...	...	...	...	...	...	...	...	...	...	...	...	...	...	...	...	...	...
Total	...	...	...	...	...	...	...	...	...	...	...	...	...	...	...	...	...	...	...	...	...	...
Pudukóta Territory	...	...	...	...	...	...	...	...	...	...	...	...	...	...	...	...	...	...	...	...	...	...
Total, including Pudukóta Territory	...	...	...	...	...	...	...	...	...	...	...	...	...	...	...	...	...	...	...	...	...	...
Agency Tracts specially cemmed. { Ganjam	...	...	...	...	...	...	...	...	...	...	...	...	...	...	...	...	...	...	...	...	...	...
Vizagapatam	...	...	...	...	...	...	...	...	...	...	...	...	...	...	...	...	...	...	...	...	...	...
Godávari	...	...	...	...	...	...	...	...	...	...	...	...	...	...	...	...	...	...	...	...	...	...
Total for the Agency Tracts	...	...	...	...	...	...	...	...	...	...	...	...	...	...	...	...	...	...	...	...	...	...
Grand Total for the Presidency	...	...	...	...	...	...	...	...	...	...	...	...	...	...	...	...	...	...	...	...	...	...

FINAL CENSUS TABLE—No. VI.

Statement showing for each **Religion** the **Civil Condition** and **Age** of the Population of the Madras Presidency—Religion, **None**.

District.	SINGLE																					
	0—9		10—		15—		20—		25—		30—		40—		50—		60 and Upwards.		Not Stated.		Total.	
	Males.	Females.	Males.	Females.	Males.	Females.	Males.	Females.	Males.	Females.	Males.	Females.	Males.	Females.	Males.	Females.	Males.	Females.	Males.	Females.	Males.	Females.
1. Ganjam	...	...	...	...	...	...	...	...	...	...	...	...	...	...	...	...	...	...	...	...	...	...
2. Vizagapatam	...	...	...	...	...	...	...	...	...	...	...	...	...	...	...	...	...	...	...	...	...	...
3. Godávari	...	...	...	...	...	...	...	...	...	...	...	...	...	...	...	...	...	...	...	...	...	...
4. Kistna	...	...	...	...	...	...	...	...	...	...	...	...	...	...	...	...	...	...	...	...	...	...
5. Nellore	...	...	...	...	...	...	...	...	...	...	...	...	...	...	...	...	...	...	...	...	...	...
6. Cuddapah	...	...	...	...	...	...	...	...	...	...	...	...	...	...	...	...	...	...	...	...	...	...
7. Kurnool	...	...	...	...	...	...	...	...	...	...	...	...	...	...	...	...	...	...	...	...	...	...
8. Bellary	...	...	...	...	...	...	...	...	...	...	...	...	...	...	...	...	...	...	...	...	...	...
9. Chingleput	...	...	...	...	...	...	...	...	1	...	...	...	...	...	...	...	...	...	...	...	1	...
10. North Arcot	...	...	...	...	...	...	...	...	...	...	...	...	...	...	...	...	...	...	...	...	...	...
11. South Arcot	...	...	...	...	...	...	...	...	...	...	...	...	...	...	...	...	...	...	...	...	...	...
12. Tanjore	...	...	...	...	...	...	...	...	...	...	...	...	...	...	...	...	...	...	...	...	...	...
13. Trichinopoly	...	...	...	...	...	...	...	...	...	...	...	...	...	...	...	...	...	...	...	...	...	...
14. Madura	...	...	...	...	...	...	...	...	...	...	...	...	...	...	...	...	...	...	...	...	...	...
15. Tinnevelly	...	...	...	...	...	...	...	...	...	...	...	...	...	...	...	...	...	...	...	...	...	...
16. Salem	...	...	...	...	...	...	...	...	...	...	...	...	...	...	...	...	...	...	...	...	...	...
17. Coimbatore	...	...	...	...	...	...	...	...	...	...	...	...	...	...	...	...	...	...	...	...	...	...
18. Nilgiris	...	...	...	...	...	...	...	...	...	...	...	...	...	...	1	...	...	...	...	...	1	...
19. Malabar	...	...	...	...	...	...	...	...	...	...	...	...	...	...	...	...	...	...	...	...	...	...
20. South Canara	...	...	...	...	...	...	...	...	...	...	...	...	...	...	...	...	...	...	...	...	...	...
21. Madras City	1	...	...	...	...	...	...	...	...	...	...	...	...	...	...	...	...	...	...	...	1	...
Total ...	1	...	...	...	...	...	...	...	1	...	...	...	...	...	1	...	...	...	...	...	2	...
Pudukóta Territory ...	...	...	...	...	...	...	...	...	...	...	...	...	...	...	...	...	...	...	...	...	...	...
Total, including Pudukóta Territory ...	1	...	...	...	...	...	...	...	1	...	...	...	...	...	1	...	...	...	...	...	2	...
Agency Tracts specially censused. Ganjam ...	...	...	...	...	...	...	...	...	...	...	...	...	...	...	...	...	...	...	...	...	...	...
Agency Tracts specially censused. Vizagapatam ...	...	...	...	...	...	...	...	...	...	...	...	...	...	...	...	...	...	...	...	...	...	...
Agency Tracts specially censused. Godávari ...	...	...	...	...	...	...	...	...	...	...	...	...	...	...	...	...	...	...	...	...	...	...
Total for the Agency Tracts ...	...	...	...	...	...	...	...	...	...	...	...	...	...	...	...	...	...	...	...	...	...	...
Grand Total for the Presidency ...	1	...	...	...	...	...	...	...	1	...	...	...	...	...	1	...	...	...	...	...	2	...

FINAL CENSUS TABLE—No. VI.

Statement showing for each **Religion** the **Civil Condition** and **Age** of the Population of the Madras Presidency—Religion, **None**—*(Continued)*.

District.	MARRIED																					
	0—9		10—		15—		20—		25—		30—		40—		50—		60 and Upwards.		Not Stated.		Total.	
	Males.	Females.	Males.	Females.	Males.	Females.	Males.	Females.	Males.	Females.	Males.	Females.	Males.	Females.	Males.	Females.	Males.	Females.	Males.	Females.	Males.	Females.
1. Ganjam	...	...	...	...	...	...	...	...	...	...	...	...	...	...	...	...	...	...	...	...	...	...
2. Vizagapatam	...	...	...	...	...	...	...	...	...	...	...	...	...	...	...	...	...	...	...	...	...	...
3. Godávari	...	...	...	...	...	...	...	...	...	...	...	...	...	...	...	...	...	...	...	...	...	...
4. Kistna	...	...	...	...	...	...	...	...	...	...	...	...	...	...	...	...	...	...	...	...	...	...
5. Nellore	...	...	...	...	...	...	...	...	...	...	...	...	...	...	...	...	...	...	...	...	...	...
6. Cuddapah	...	...	...	...	...	...	...	...	...	...	...	...	...	...	...	...	...	...	...	...	...	...
7. Kurnool	...	...	...	...	...	...	...	...	...	...	...	...	...	...	...	...	...	...	...	...	...	...
8. Bellary	...	...	...	...	...	...	...	...	...	...	...	...	...	...	...	...	...	...	...	...	...	...
9. Chingleput	...	...	...	...	...	...	...	...	...	...	...	...	...	...	...	...	...	...	...	...	...	...
10. North Arcot	...	...	...	...	...	...	...	...	...	...	...	...	...	...	...	...	...	...	...	...	...	...
11. South Arcot	...	...	...	...	...	...	...	...	...	...	...	...	...	...	...	...	...	...	...	...	...	...
12. Tanjore	...	...	...	...	...	...	...	...	...	...	...	...	...	...	...	...	...	...	...	...	...	...
13. Trichinopoly	...	...	...	...	...	...	...	...	...	...	...	...	...	...	...	...	...	...	...	...	...	...
14. Madura	...	...	...	...	...	...	...	...	...	...	...	...	...	...	...	...	...	...	...	...	...	...
15. Tinnevelly	...	...	...	...	...	...	...	...	...	...	...	...	...	...	...	...	...	...	...	...	...	...
16. Salem	...	...	...	...	...	...	...	...	...	...	...	...	...	...	...	...	...	...	...	...	...	...
17. Coimbatore	...	...	...	...	...	...	...	...	...	...	...	...	...	...	...	...	...	...	...	...	...	...
18. Nilgiris	...	...	...	...	...	...	...	...	...	...	...	...	1	...	...	...	...	...	...	...	1	...
19. Malabar	...	...	...	...	...	...	...	...	...	...	...	...	...	...	...	...	...	...	...	...	...	...
20. South Canara	...	...	...	...	...	...	...	...	...	...	...	...	...	...	...	...	...	...	...	...	...	...
21. Madras City	...	...	...	...	...	...	...	...	...	...	...	...	...	...	...	...	...	...	...	...	...	...
Total ...	...	...	...	...	...	...	...	...	...	...	...	...	1	...	...	...	...	...	...	...	1	...
Pudukóta Territory ...	...	...	...	...	...	...	...	...	...	...	...	...	...	...	...	...	...	...	...	...	...	...
Total, including Pudukóta Territory ...	...	...	...	...	...	...	...	...	...	...	...	...	1	...	...	...	...	...	...	...	1	...
Agency Tracts specially censused. Ganjam ...	...	...	...	...	...	...	...	...	...	...	...	...	...	...	...	...	...	...	...	...	...	...
Agency Tracts specially censused. Vizagapatam ...	...	...	...	...	...	...	...	...	...	...	...	...	...	...	...	...	...	...	...	...	...	...
Agency Tracts specially censused. Godávari ...	...	...	...	...	...	...	...	...	...	...	...	...	...	...	...	...	...	...	...	...	...	...
Total for the Agency Tracts ...	...	...	...	...	...	...	...	...	...	...	...	...	...	...	...	...	...	...	...	...	...	...
Grand Total for the Presidency ...	...	...	...	...	...	...	...	...	...	...	...	...	1	...	...	...	...	...	...	...	1	...

VI.
CIVIL CONDITION AND AGE.
RELIGION, NONE.
97

Statement showing for each **Religion** the **Civil Condition** and **Age** of the Population of the Madras Presidency—Religion, **None**—(*Continued*).

District.	WIDOWERS AND WIDOWS.																							
	0—9		10—		15—		20—		25—		30—		40—		60 and Upwards.		20—		Not Stated.		Total.			
	Males.	Females.	Males.	Females.	Males.	Females.	Males.	Females.	Males.	Females.	Males.	Females.	Males.	Females.	Males.	Females.	Males.	Females.	Males.	Females.	Males.	Females.		
1. Ganjam ...	...	...	...	...	...	...	...	...	...	...	...	...	...	...	...	...	...	...	...	...	...	...		
2. Vizagapatam ...	...	...	...	...	...	...	...	...	...	...	...	...	...	...	...	...	...	...	...	...	...	...		
3. Godavari ...	...	...	...	...	...	...	...	...	...	...	...	...	...	...	...	...	...	...	...	...	...	...		
4. Kistna ...	...	...	...	...	...	...	...	...	...	...	...	...	...	...	...	...	...	...	...	...	...	...		
5. Nellore ...	...	...	...	...	...	...	...	...	...	...	...	...	...	...	...	...	...	...	...	...	...	...		
6. Cuddapah ...	...	...	...	...	...	...	...	...	...	...	...	...	...	...	...	...	...	...	...	...	...	...		
7. Kurnool ...	...	...	...	...	...	...	...	...	...	...	...	...	...	...	...	...	...	...	...	...	...	...		
8. Bellary ...	...	...	...	...	...	...	...	...	...	...	...	...	...	...	...	...	...	...	...	...	...	...		
9. Chingleput ...	...	...	...	...	...	...	...	...	...	...	...	...	...	...	...	...	...	...	...	...	...	...		
10. North Arcot ...	...	...	...	...	...	...	...	...	...	...	...	...	...	...	...	...	...	...	...	...	...	...		
11. South Arcot ...	...	...	...	...	...	...	...	...	...	...	...	...	...	...	...	...	...	...	...	...	...	...		
12. Tanjore ...	...	...	...	...	...	...	...	...	...	...	...	...	...	...	...	...	...	...	...	...	...	...		
13. Trichinopoly ...	...	...	...	...	...	...	...	...	...	...	...	...	...	...	...	...	...	...	...	...	...	...		
14. Madura ...	...	...	...	...	...	...	...	...	...	...	...	...	...	...	...	...	...	...	...	...	...	...		
15. Tinnevelly ...	...	...	...	...	...	...	...	...	...	...	...	...	...	...	...	...	...	...	...	...	...	...		
16. Salem ...	...	...	...	...	...	...	...	...	...	...	...	...	...	...	...	...	...	...	...	...	...	...		
17. Coimbatore ...	...	...	...	...	...	...	...	...	...	...	...	...	...	...	...	...	...	...	...	...	...	...		
18. Nilgiris ...	...	...	...	...	...	...	...	...	...	...	...	...	...	...	...	...	...	...	...	...	...	...		
19. Malabar ...	...	...	...	...	...	...	...	...	...	...	...	...	...	...	...	...	...	...	...	...	...	...		
20. South Canara ...	...	...	...	...	...	...	...	...	...	...	...	...	...	...	...	...	...	...	...	...	...	...		
21. Madras City ...	...	...	...	...	...	...	...	...	...	...	...	...	...	...	...	...	...	...	...	...	...	...		
Total ...	...	...	...	...	...	...	...	...	...	...	...	...	...	...	...	...	...	...	...	...	...	...		
Pudukóta Territory	...	...	...	...	...	...	...	...	...	...	...	...	...	...	...	...	...	...	...	...	...	...		
Total, including Pudukóta Territory ...	...	...	...	...	...	...	...	...	...	...	...	...	...	...	...	...	...	...	...	...	...	...		
Agency Tracts specially censused. Ganjam ... Vizagapatam ... Godavari ...	...	...	...	...	...	...	...	...	...	...	...	...	...	...	...	...	...	...	...	...	...	...		
Total for the Agency Tracts ...	...	...	...	...	...	...	...	...	...	...	...	...	...	...	...	...	...	...	...	...	...	...		
Grand Total for the Presidency ...	...	...	...	...	...	...	...	...	...	...	...	...	...	...	...	...	...	...	...	...	...	...		

Statement showing for each **Religion** the **Civil Condition** and **Age** of the Population of the Madras Presidency—Religion, **None**—(*Continued*).

District.	NOT STATED.																							
	0—9		10—		15—		20—		25—		30—		40—		60 and Upwards.		20—		Not Stated.		Total.			
	Males.	Females.	Males.	Females.	Males.	Females.	Males.	Females.	Males.	Females.	Males.	Females.	Males.	Females.	Males.	Females.	Males.	Females.	Males.	Females.	Males.	Females.		
1. Ganjam ...	...	...	...	...	...	...	...	...	...	...	...	...	...	...	...	...	...	...	...	...	...	...		
2. Vizagapatam ...	...	...	...	...	...	...	...	...	...	...	...	...	...	...	...	...	...	...	...	...	...	...		
3. Godavari ...	...	...	...	...	...	...	...	...	...	...	...	...	...	...	...	...	...	...	...	...	...	...		
4. Kistna ...	...	...	...	...	...	...	...	...	...	...	...	...	...	...	...	...	...	...	...	...	...	...		
5. Nellore ...	...	...	...	...	...	...	...	...	...	...	...	...	...	...	...	...	...	...	...	...	...	...		
6. Cuddapah ...	...	...	...	...	...	...	...	...	...	...	...	...	...	...	...	...	...	...	...	...	...	...		
7. Kurnool ...	...	...	...	...	...	...	...	...	...	...	...	...	...	...	...	...	...	...	...	...	...	...		
8. Bellary ...	...	...	...	...	...	...	...	...	...	...	...	...	...	...	...	...	...	...	...	...	...	...		
9. Chingleput ...	...	...	...	...	...	...	...	...	...	...	...	...	...	...	...	...	...	...	...	...	...	...		
10. North Arcot ...	...	...	...	...	...	...	...	...	...	...	...	...	...	...	...	...	...	...	...	...	...	...		
11. South Arcot ...	...	...	...	...	...	...	...	...	...	...	...	...	...	...	...	...	...	...	...	...	...	...		
12. Tanjore ...	...	...	...	...	...	...	...	...	...	...	...	...	...	...	...	...	...	...	...	...	...	...		
13. Trichinopoly ...	...	...	...	...	...	...	...	...	...	...	...	...	...	...	...	...	...	...	...	...	...	...		
14. Madura ...	...	...	...	...	...	...	...	...	...	...	...	...	...	...	...	...	...	...	...	...	...	...		
15. Tinnevelly ...	...	...	...	...	...	...	...	...	...	...	...	...	...	...	...	...	...	...	...	...	...	...		
16. Salem ...	...	...	...	...	...	...	...	...	...	...	...	...	...	...	...	...	...	...	...	...	...	...		
17. Coimbatore ...	...	...	...	...	...	...	...	...	...	...	...	...	...	...	...	...	...	...	...	...	...	...		
18. Nilgiris ...	...	...	...	...	...	...	...	...	...	...	...	...	...	...	...	...	...	...	...	...	...	...		
19. Malabar ...	...	...	...	...	...	...	...	...	...	...	...	...	...	...	...	...	...	...	...	...	...	...		
20. South Canara ...	...	...	...	...	...	...	...	...	...	...	...	...	...	...	...	...	...	...	...	...	...	...		
21. Madras City ...	...	...	...	...	...	...	...	...	...	...	...	...	...	...	...	...	...	...	...	...	...	...		
Total ...	...	...	...	...	...	...	...	...	...	...	...	...	...	...	...	...	...	...	...	...	...	...		
Pudukóta Territory	...	...	...	...	...	...	...	...	...	...	...	...	...	...	...	...	...	...	...	...	...	...		
Total, including Pudukóta Territory ...	...	...	...	...	...	...	...	...	...	...	...	...	...	...	...	...	...	...	...	...	...	...		
Agency Tracts specially censused. Ganjam ... Vizagapatam ... Godavari ...	...	...	...	...	...	...	...	...	...	...	...	...	...	...	...	...	...	...	...	...	...	...		
Total for the Agency Tracts ...	...	...	...	...	...	...	...	...	...	...	...	...	...	...	...	...	...	...	...	...	...	...		
Grand Total for the Presidency ...	...	...	...	...	...	...	...	...	...	...	...	...	...	...	...	...	...	...	...	...	...	...		

FINAL CENSUS TABLE—No. VI.

Statement showing for each **Religion** the **Civil Condition** and **Age** of the Population of the Madras Presidency—**Religion not Stated.**

District.	SINGLE.																			
	0—9		10—		15—		20—		25—		30—		40—		50—		60 and Upwards.		Not Stated.		Total.	
	Males.	Females.	Males.	Females.	Males.	Females.	Males.	Females.	Males.	Females.	Males.	Females.	Males.	Females.	Males.	Females.	Males.	Females.	Males.	Females.	Males.	Females.
1. Ganjam	90	68	23	16	13	12	11	...	5	1	3	1	...	1	...	...	2	...	...	...	149	99
2. Vizagapatam	15	17	8	5	5	...	1	...	1	1	...	...	...	...	...	...	...	...	2	3	32	26
3. Godávari	2	2	...	...	4	1	...	...	1	...	2	...	...	...	...	...	1	...	...	...	10	3
4. Kistna	20	17	5	6	...	3	5	...	...	...	1	1	...	...	...	...	...	...	...	1	31	28
5. Nellore	8	7	5	2	...	...	2	...	1	...	3	1	...	...	1	...	...	...	...	...	20	10
6. Cuddapah	1	...	1	1	...	...	...	...	...	...	...	1	...	...	...	...	...	...	...	...	2	1
7. Kurnool	...	...	...	...	...	...	...	...	...	...	...	...	...	...	...	...	...	...	...	...	...	...
8. Bellary	8	3	2	1	...	...	2	...	...	...	...	...	1	...	...	...	...	...	...	2	13	6
9. Chingleput	2	3	...	...	...	...	...	...	...	...	1	...	...	...	...	...	...	...	...	...	3	3
10. North Arcot	...	...	...	...	...	...	...	...	1	...	1	...	...	...	...	...	...	...	...	...	2	...
11. South Arcot	...	...	...	1	...	...	...	...	...	...	...	...	...	...	...	...	...	...	...	...	...	1
12. Tanjore	5	...	1	1	...	...	...	1	2	...	...	...	...	...	...	...	...	...	...	...	8	2
13. Trichinopoly	...	3	...	...	1	...	...	...	1	...	...	...	...	...	...	...	...	...	...	...	2	3
14. Madura	1	...	...	...	...	...	...	...	...	...	...	...	...	...	...	...	...	...	...	...	1	...
15. Tinnevelly	11	5	1	3	1	...	2	1	...	...	...	...	...	...	...	1	...	...	...	1	15	11
16. Salem	3	3	...	1	1	...	...	...	1	...	...	...	...	...	...	...	...	...	...	...	5	4
17. Coimbatore	5	5	...	...	2	...	...	...	...	...	1	...	...	...	...	...	...	...	1	...	9	5
18. Nilgiris	...	...	...	...	...	...	...	...	...	...	...	...	...	...	...	...	...	...	...	...	...	...
19. Malabar	14	15	3	6	4	1	2	3	...	...	...	1	...	...	...	...	...	2	5	...	28	28
20. South Canara	14	23	11	2	5	1	4	...	2	...	...	...	...	...	...	...	1	...	...	2	37	29
21. Madras City	...	...	...	...	...	...	...	...	...	...	...	...	...	...	...	...	...	...	...	...	...	...
Total	199	171	60	45	38	18	29	4	15	2	12	5	1	1	1	1	4	2	8	11	367	290
Pudukóta Territory	...	...	...	...	...	...	...	...	...	...	...	...	...	...	...	...	...	...	...	...	...	...
Total, including Pudukóta Territory	199	171	60	45	38	18	29	4	15	2	12	5	1	1	1	1	4	2	8	11	367	290
Agency Tracts specially censused. Ganjam	...	...	...	...	...	...	...	...	...	...	...	...	...	...	...	...	...	...	...	...	...	...
Vizagapatam	...	...	...	...	...	...	...	...	...	...	...	...	...	...	...	...	...	...	...	...	...	...
Godávari	...	...	...	...	...	...	...	...	...	...	...	...	...	...	...	...	...	...	...	...	...	...
Total for the Agency Tracts	...	...	...	...	...	...	...	...	...	...	...	...	...	...	...	...	...	...	...	...	...	...
Grand Total for the Presidency	199	171	60	45	38	18	29	4	15	2	12	5	1	1	1	1	4	2	8	11	367	290

VI.
CIVIL CONDITION AND AGE.
RELIGION NOT STATED.

FINAL CENSUS TABLE—No. VI.

Statement showing for each **Religion** the **Civil Condition** and **Age** of the Population of the Madras Presidency—**Religion not Stated**—(*Continued*).

District.	MARRIED.																			
	0—9		10—		15—		20—		25—		30—		40—		50—		60 and Upwards.		Not Stated.		Total.	
	Males.	Females.	Males.	Females.	Males.	Females.	Males.	Females.	Males.	Females.	Males.	Females.	Males.	Females.	Males.	Females.	Males.	Females.	Males.	Females.	Males.	Females.
1. Ganjam	...	5	3	4	6	14	16	26	14	29	40	24	19	11	10	3	11	4	...	4	119	124
2. Vizagapatam	...	...	1	2	...	7	5	2	4	2	8	4	4	3	3	1	2	...	10	3	37	24
3. Godávari	...	...	...	...	1	...	...	2	...	...	6	2	3	...	...	...	1	...	...	...	11	4
4. Kistna	...	...	...	1	...	2	2	4	3	...	4	5	8	2	...	...	2	1	...	...	19	15
5. Nellore	...	1	...	...	...	2	1	...	...	2	2	4	2	2	2	1	1	...	...	...	8	12
6. Cuddapah	...	...	...	...	...	...	...	...	...	...	1	...	...	...	1	...	...	...	...	...	2	...
7. Kurnool	...	...	...	...	...	...	...	...	...	...	...	...	...	...	...	...	...	...	...	...	...	...
8. Bellary	...	...	...	...	1	...	1	2	...	1	...	2	1	...	1	1	1	1	...	...	5	7
9. Chingleput	...	...	...	...	...	...	1	1	...	2	1	...	2	...	...	...	1	...	...	...	5	3
10. North Arcot	...	...	...	...	...	...	...	...	...	...	...	...	...	...	...	...	...	...	...	...	...	...
11. South Arcot	...	...	...	...	...	...	...	...	1	...	...	...	...	...	...	...	...	...	...	...	1	...
12. Tanjore	...	...	...	...	...	...	...	1	...	...	...	1	...	1	...	1	1	...	...	...	1	4
13. Trichinopoly	...	...	...	...	...	1	...	1	...	1	...	...	...	1	1	...	...	...	...	...	1	4
14. Madura	...	...	...	...	...	...	...	...	...	...	...	...	...	...	...	...	...	...	...	...	...	...
15. Tinnevelly	1	...	...	2	1	1	...	...	...	2	2	2	1	...	1	...	1	1	...	...	7	8
16. Salem	...	...	...	...	...	...	...	...	1	2	...	...	1	...	1	...	1	...	...	...	4	2
17. Coimbatore	...	...	...	1	...	...	1	3	2	1	1	2	1	...	...	...	...	...	...	...	5	7
18. Nilgiris	...	...	...	...	...	...	...	...	...	...	...	...	...	...	...	...	...	...	...	...	...	...
19. Malabar	...	...	...	1	...	...	...	5	2	1	1	2	3	1	...	...	...	...	...	...	6	10
20. South Canara	...	...	...	2	...	4	1	1	3	8	14	5	3	...	3	...	2	...	...	...	26	20
21. Madras City	...	...	...	...	...	...	...	...	...	...	...	...	...	...	...	...	...	...	...	...	...	...
Total	1	6	4	13	9	31	28	48	30	51	80	53	48	21	23	7	24	7	10	7	257	244
Pudukóta Territory	...	...	...	...	...	...	...	...	...	...	...	...	...	...	...	...	...	...	...	...	...	...
Total, including Pudukóta Territory	1	6	4	13	9	31	28	48	30	51	80	53	48	21	23	7	24	7	10	7	257	244
Agency Tracts specially censused. Ganjam	...	...	...	...	...	...	...	...	...	...	...	...	...	...	...	...	...	...	...	...	...	...
Vizagapatam	...	...	...	...	...	...	...	...	...	...	...	...	...	...	...	...	...	...	...	...	...	...
Godávari	...	...	...	...	...	...	...	...	...	...	...	...	...	...	...	...	...	...	...	...	...	...
Total for the Agency Tracts	...	...	...	...	...	...	...	...	...	...	...	...	...	...	...	...	...	...	...	...	...	...
Grand Total for the Presidency	1	6	4	13	9	31	28	48	30	51	80	53	48	21	23	7	24	7	10	7	257	244

VI.
CIVIL CONDITION AND AGE.
RELIGION NOT STATED.

53

101

FINAL CENSUS TABLE—No. VI.

Statement showing for each **Religion** the **Civil Condition** and **Age** of the Population of the Madras Presidency—**Religion not Stated**—(*Continued*).

District.	WIDOWED.																					
	0—9		10—		15—		20—		25—		30—		40—		50—		60 and Upwards.		Not Stated.		Total.	
	Males.	Females.	Males.	Females.	Males.	Females.	Males.	Females.	Males.	Females.	Males.	Females.	Males.	Females.	Males.	Females.	Males.	Females.	Males.	Females.	Males.	Females.
1. Ganjam	...	...	...	...	...	2	1	3	...	3	1	4	2	6	1	4	3	2	...	...	6	21
2. Vizagapatam	...	1	...	...	...	...	...	...	...	...	...	2	1	3	1	3	...	2	...	...	2	11
3. Godávari	...	...	...	...	...	...	...	2	...	...	...	3	...	...	...	2	...	...	...	...	...	7
4. Kistna	...	...	...	...	...	...	...	...	...	...	...	...	1	2	...	1	1	1	...	1	2	4
5. Nellore	...	...	...	...	...	...	...	2	...	1	...	...	...	2	1	1	1	1	...	1	2	6
6. Cuddapah	...	...	...	...	...	...	...	1	...	...	...	...	...	...	1	1	...	...	...	...	1	2
7. Kurnool	...	...	...	...	...	...	...	...	...	...	...	...	...	...	...	...	...	...	...	...	...	...
8. Bellary	...	...	...	...	...	1	...	...	...	...	...	1	...	2	...	2	...	1	...	...	...	7
9. Chingleput	...	...	...	...	...	...	...	...	...	...	...	...	...	...	1	...	...	1	...	...	1	1
10. North Arcot	...	...	...	...	...	...	...	...	...	...	...	...	...	1	...	...	...	...	...	...	...	...
11. South Arcot	...	...	...	...	...	...	...	...	...	...	...	...	...	...	...	...	...	...	...	...	...	1
12. Tanjore	...	...	...	...	...	...	...	...	...	...	...	...	...	...	...	1	...	...	...	...	...	1
13. Trichinopoly	...	...	...	...	...	...	...	...	...	...	...	1	...	...	...	...	...	...	...	...	...	1
14. Madura	...	...	...	...	...	...	...	...	...	...	...	...	...	...	...	3	1	...	...	...	1	3
15. Tinnevelly	...	...	...	...	...	...	...	...	...	...	...	2	...	...	...	...	...	...	...	...	...	5
16. Salem	...	...	...	...	...	...	...	...	...	...	...	...	...	...	...	...	...	...	...	...	...	...
17. Coimbatore	...	...	...	...	...	...	...	1	...	...	...	1	...	...	...	1	...	1	...	...	...	4
18. Nilgiris	...	...	...	...	...	...	...	...	...	...	...	...	...	...	...	...	...	...	...	...	...	...
19. Malabar	...	...	...	...	...	...	...	...	...	...	...	1	...	3	...	...	...	...	...	1	...	4
20. South Canara	...	...	...	...	...	...	...	...	...	...	...	4	1	2	...	4	...	2	1	...	2	12
21. Madras City	...	...	...	...	...	...	...	...	...	...	...	...	...	...	...	...	...	...	...	...	...	...
Total	...	...	...	...	...	3	1	9	...	4	1	19	5	19	5	23	6	18	1	3	19	99
Pudukóta Territory	...	...	...	...	...	...	...	...	...	...	...	...	...	...	...	...	...	...	...	...	...	...
Total, including Pudukóta Territory	...	1	...	...	...	3	1	9	...	4	1	19	5	19	5	23	6	18	1	3	19	99
Agency Tracts specially enumerated: Ganjam	...	...	...	...	...	...	...	...	...	...	...	...	...	...	...	...	...	...	...	...	...	...
Vizagapatam	...	...	...	...	...	...	...	...	...	...	...	...	...	...	...	...	...	...	...	...	...	...
Godávari	...	...	...	...	...	...	...	...	...	...	...	...	...	...	...	...	...	...	...	...	...	...
Total for the Agency Tracts	...	...	...	...	...	...	...	...	...	...	...	...	...	...	...	...	...	...	...	...	...	...
Grand Total for the Presidency	...	1	...	...	...	3	1	9	...	4	1	19	5	19	5	23	6	18	1	3	19	99

54

FINAL CENSUS TABLE—No. VI.

Statement showing for each **Religion** the **Civil Condition** and **Age** of the Population of the Madras Presidency—**Religion not Stated**—(*Continued*).

District.	NOT STATED.																					
	0—9		10—		15—		20—		25—		30—		40—		50—		60 and Upwards.		Not Stated.		Total.	
	Males.	Females.	Males.	Females.	Males.	Females.	Males.	Females.	Males.	Females.	Males.	Females.	Males.	Females.	Males.	Females.	Males.	Females.	Males.	Females.	Males.	Females.
1. Ganjam	...	...	...	...	...	...	...	...	...	...	...	...	...	...	...	...	...	...	...	...	...	...
2. Vizagapatam	3	2	...	...	...	...	...	1	2	...	3	...	1	...	...	...	...	...	3	...	6	...
3. Godávari	...	...	...	...	...	...	...	...	...	...	...	...	3	1	1	...	...	...	8	3	18	7
4. Kistna	...	...	...	...	...	...	...	...	...	...	...	...	1	...	...	...	...	...	1	...	1	...
5. Nellore	2	...	...	...	...	...	...	...	...	...	...	...	1	...	...	...	...	...	3	1	4	1
6. Cuddapah	...	...	...	...	...	...	...	...	...	...	...	...	...	...	...	...	...	...	...	...	2	...
7. Kurnool	...	...	...	1	...	...	...	...	...	...	...	...	...	...	...	...	...	...	...	...	...	1
8. Bellary	5	2	1	...	1	3	1	2	...	1	...	...	1	2	1	3	1	1	2	2	2	2
9. Chingleput	...	...	...	...	...	...	...	...	...	...	...	...	...	...	...	...	...	...	7	1	18	15
10. North Arcot	...	...	...	...	...	...	...	...	...	...	...	...	...	...	...	...	...	...	...	...	...	...
11. South Arcot	...	...	...	...	...	...	...	...	...	...	...	...	...	...	...	...	...	...	...	...	...	...
12. Tanjore	...	1	...	...	...	...	1	...	...	...	...	...	...	...	...	...	...	...	...	...	...	...
13. Trichinopoly	1	3	...	...	...	...	...	...	...	...	...	...	...	...	...	...	...	...	...	...	1	1
14. Madura	...	...	...	...	...	...	...	...	...	...	...	...	...	...	1	...	...	...	...	...	2	3
15. Tinnevelly	1	...	...	...	...	...	...	...	...	...	...	...	...	...	...	...	...	...	...	...	...	...
16. Salem	...	...	...	...	...	...	...	...	...	...	...	...	...	...	...	...	...	...	...	3	1	3
17. Coimbatore	...	...	...	...	...	...	...	...	...	...	...	...	...	...	...	...	...	...	...	...	...	...
18. Nilgiris	...	...	...	...	...	...	...	...	...	...	...	...	...	...	...	...	...	...	...	...	...	...
19. Malabar	...	...	...	...	...	...	...	...	...	...	...	...	...	...	...	...	...	...	...	...	...	...
20. South Canara	3	2	1	1	...	...	...	...	1	...	...	1	...	1	...	...	...	...	7	...	8	...
21. Madras City	2	2	3	3	4	...	...	...	1	...	14	4	21	4	4	1	...	...	2	3	6	8
Total	17	12	5	5	5	3	2	3	4	1	17	5	27	8	7	4	1	1	...	...	49	14
Pudukóta Territory	...	...	...	...	...	...	...	...	...	...	...	...	...	...	...	...	...	...	33	13	118	55
Total, including Pudukóta Territory	17	12	5	5	5	3	2	3	4	1	17	5	27	8	7	4	1	1	...	...	...	...
Agency Tracts specially enumerated: Ganjam	...	...	...	...	...	...	...	...	...	...	...	...	...	...	...	...	...	...	33	13	118	55
Vizagapatam	...	...	...	...	...	...	...	...	...	...	...	...	...	...	...	...	...	...	...	...	...	...
Godávari	...	...	...	...	...	...	...	...	...	...	...	...	...	...	...	...	...	...	...	...	...	...
Total for the Agency Tracts	...	...	...	...	...	...	...	...	...	...	...	...	...	...	...	...	...	...	...	...	...	...
Grand Total for the Presidency	17	12	5	5	5	3	2	3	4	1	17	5	27	8	7	4	1	1	33	13	118	55

55

TABLE No. VII.

SHOWING FOR EACH RELIGION THE AGES OF THE POPULATION.

1. ALL RELIGIONS.
2. HINDUS.
3. MAHOMEDANS.
4. CHRISTIANS.
5. BUDDHISTS.
6. JAINS.
7. BRAHMOS.
8. THEISTS.
9. JEWS.
10. PARSIS.
11. KODAGUS (COORG).
12. AGNOSTICS.
13. OTHERS.
14. NONE.
15. NOT STATED.

MADRAS PRESIDENCY.

FINAL CENSUS TABLE—No. VII.

Statement showing for each **Religion** the **Ages** of the Population of the Madras Presidency—**All Religions.**

District.	Under 1.		1—		2—		3—		4—		5—9	
	Males.	Females.	Males.	Females.	Males.	Females.	Males.	Females.	Males.	Females.	Males.	Females.
1	2	3	4	5	6	7	8	9	10	11	12	13
1. Ganjam	22,437	22,549	17,271	18,096	17,115	19,592	25,316	28,637	24,218	25,928	115,074	112,559
2. Vizagapatam	23,722	23,305	16,635	17,253	15,686	17,923	27,169	30,586	28,059	30,287	139,755	129,019
3. Godávari	20,894	20,251	14,421	17,359	23,350	24,864	32,018	34,109	26,778	27,371	125,428	119,310
4. Kistna	25,613	25,630	10,204	12,173	16,667	17,280	22,519	23,892	22,764	23,516	108,436	106,349
5. Nellore	18,509	18,929	9,542	10,161	9,208	9,658	10,754	12,152	13,344	14,532	67,363	70,363
6. Cuddapah	14,222	14,536	5,983	6,450	5,491	5,652	7,526	8,466	9,406	10,070	73,404	74,223
7. Kurnool	7,785	7,871	2,668	2,941	3,138	3,167	4,009	4,398	5,396	5,823	44,899	44,377
8. Bellary	17,480	17,308	6,560	6,528	7,187	7,846	8,074	9,883	11,891	12,501	88,278	87,611
9. Chingleput	15,016	15,511	14,048	14,871	13,760	14,742	19,772	14,230	18,028	14,730	64,190	66,406
10. North Arcot	30,129	30,949	20,850	21,879	16,950	18,146	17,747	20,620	21,454	23,105	120,728	125,104
11. South Arcot	29,380	30,425	23,026	24,640	20,028	21,907	22,103	25,290	26,744	28,886	116,509	126,063
12. Tanjore	29,757	30,993	22,856	23,599	20,930	29,469	33,271	36,079	31,004	31,880	139,992	143,495
13. Trichinopoly	18,061	18,640	13,479	13,330	13,266	14,647	16,851	18,541	16,733	12,477	78,314	81,903
14. Madura	27,884	29,055	22,006	22,983	20,625	21,502	28,615	31,366	30,230	31,700	137,740	132,347
15. Tinnevelly	25,824	26,039	19,189	20,347	21,280	22,260	24,529	26,206	23,934	25,862	116,767	116,307
16. Salem	26,415	27,406	14,097	14,850	12,968	13,748	14,623	16,479	17,845	18,286	104,092	110,143
17. Coimbatore	25,747	26,694	18,822	19,877	17,569	18,516	21,056	23,000	23,137	23,027	113,018	116,686
18. Nilgiris	1,325	1,448	1,017	1,041	892	1,008	1,085	1,148	909	964	5,390	5,245
19. Malabar	36,555	37,893	29,108	29,919	22,575	23,947	30,815	37,817	35,580	35,294	166,072	155,077
20. South Canara	14,943	15,315	10,075	10,961	11,495	12,169	13,580	14,751	13,513	13,426	68,902	67,448
21. Madras City	4,932	5,148	3,857	4,129	4,693	4,833	4,905	5,035	4,444	4,456	22,910	23,396
Total ...	444,160	455,695	298,434	313,906	313,118	343,287	396,230	423,350	409,587	417,043	2,040,211	2,047,554
Pudukóta Territory	3,689	3,846	2,619	2,849	3,109	3,471	3,958	4,324	4,121	4,369	21,056	22,051
Total, including Pudukóta Territory ...	447,849	459,541	299,053	315,815	316,227	346,758	400,188	427,674	404,618	421,612	2,061,267	2,069,605
Agency Tracts specially censused. Ganjam ...	...	1	1	2	2	2	2	1	1	1	2	3
Agency Tracts specially censused. Vizagapatam ...	6	7	15	17	19	22	20	23	37	33	124	113
Agency Tracts specially censused. Godávari ...	1	1	...	...	...	...	2	1	1	...	5	6
Total for the Agency Tracts ...	7	9	16	19	19	24	24	25	39	34	131	124
Grand Total for the Presidency ...	447,856	459,460	299,069	315,834	316,246	338,782	400,212	427,900	404,697	421,646	2,061,398	2,069,729

FINAL CENSUS TABLE—No. VII.

Statement showing for each **Religion** the **Ages** of the Population of the Madras Presidency—**All Religions**—*(Continued)*.

District.	10—14		15—		20—		25—		30—		35—	
	Males.	Females.	Males.	Females.	Males.	Females.	Males.	Females.	Males.	Females.	Males.	Females.
	14	15	16	17	18	19	20	21	22	23	24	25
1. Ganjam	95,493	79,720	63,707	62,147	59,979	73,870	61,280	62,824	62,482	69,408	33,014	27,493
2. Vizagapatam	125,929	97,248	76,892	69,452	70,153	88,651	72,101	71,445	83,677	89,696	39,019	32,605
3. Godávari	119,807	96,566	70,458	72,040	71,059	92,263	70,327	71,211	83,165	86,160	32,423	24,907
4. Kistna	103,349	91,477	64,903	60,080	61,092	73,346	61,346	61,107	72,947	72,834	31,859	22,479
5. Nellore	85,955	75,741	47,300	41,055	57,051	67,568	43,767	40,923	66,992	69,384	28,901	20,623
6. Cuddapah	85,730	75,287	43,605	36,889	63,289	71,053	44,977	40,691	68,558	65,568	31,109	21,022
7. Kurnool	57,389	52,205	31,440	25,874	39,490	45,519	30,735	29,446	42,062	40,367	20,088	13,474
8. Bellary	102,042	93,204	60,466	50,470	68,369	77,099	62,706	60,018	70,742	66,920	42,809	31,816
9. Chingleput	63,859	55,352	41,923	39,786	38,271	45,773	40,063	42,895	39,804	40,507	31,596	24,592
10. North Arcot	124,955	108,996	81,518	74,971	77,361	93,655	77,884	81,293	81,788	84,810	58,355	45,180
11. South Arcot	113,633	100,086	83,611	75,977	71,248	86,401	74,455	79,806	76,015	81,185	58,904	47,626
12. Tanjore	119,546	104,760	88,417	86,388	70,976	92,132	78,901	96,495	80,639	93,918	68,988	66,291
13. Trichinopoly	70,692	64,593	51,941	48,517	42,754	52,784	45,856	55,384	45,955	55,616	39,980	38,941
14. Madura	126,901	112,702	87,461	80,122	76,101	99,525	86,356	106,941	87,968	106,323	70,007	69,806
15. Tinnevelly	98,254	90,181	72,040	68,654	62,014	72,390	66,007	76,443	66,833	74,070	54,147	50,567
16. Salem	111,328	104,935	76,178	67,759	61,975	77,601	68,998	81,499	68,736	76,192	55,111	48,755
17. Coimbatore	108,266	99,870	73,617	65,330	61,120	77,662	70,125	81,557	69,638	76,092	52,325	47,458
18. Nilgiris	5,856	4,529	5,543	4,336	5,900	5,052	6,602	4,594	5,696	3,514	3,756	1,931
19. Malabar	156,611	133,233	112,686	115,632	98,892	116,012	102,538	110,603	89,674	91,231	76,618	65,907
20. South Canara	57,744	51,794	42,032	43,577	35,346	45,074	39,938	46,103	38,284	40,725	31,022	25,740
21. Madras City	22,489	20,927	17,529	18,115	18,179	21,134	17,308	19,425	17,885	19,082	13,033	10,977
Total ...	1,949,828	1,713,406	1,293,317	1,207,771	1,210,919	1,474,564	1,222,270	1,320,703	1,319,540	1,403,692	872,864	737,594
Pudukóta Territory	16,662	14,966	11,444	10,657	9,410	12,417	11,215	14,440	12,148	15,453	9,897	9,808
Total, including Pudukóta Territory ...	1,966,490	1,728,372	1,304,761	1,218,428	1,220,329	1,486,981	1,233,485	1,335,143	1,331,688	1,419,145	882,761	747,402
Agency Tracts specially censused. Ganjam ...	4	2	23	6	127	11	62	1	59	2	43	4
Agency Tracts specially censused. Vizagapatam ...	121	103	70	66	95	127	84	130	168	120	41	23
Agency Tracts specially censused. Godávari ...	4	3	1	1	30	5	35	7	17	5	7	...
Total for the Agency Tracts ...	129	108	94	73	252	143	181	138	244	127	91	27
Grand Total for the Presidency ...	1,966,619	1,728,480	1,304,855	1,218,501	1,220,581	1,487,124	1,233,666	1,335,281	1,331,932	1,419,272	882,852	747,429

FINAL CENSUS TABLE—No. VII.

Statement showing for each **Religion** the **Ages** of the Population of the Madras Presidency—**All Religions**—*(Continued)*.

District.	40—		45—		50—		55—		60 and Upwards.		Not Stated.		Total of all Ages.	
	Males.	Females.	Males.	Females.	Males.	Females.	Males.	Females.	Males.	Females.	Males.	Females.	Males.	Females.
	26	27	28	29	30	31	32	33	34	35	36	37	38	39
1. Ganjam	47,389	53,397	18,194	14,998	33,078	37,139	8,583	7,571	34,365	47,906	432	436	739,429	762,878
2. Vizagapatam	69,144	68,860	23,369	18,815	42,881	48,975	9,448	8,304	39,078	50,797	226	241	897,116	893,322
3. Godávari	64,102	64,861	16,084	12,679	43,917	50,736	7,728	6,510	52,413	67,160	164	171	883,526	897,087
4. Kistna	52,132	49,232	14,031	10,345	37,391	39,949	6,742	6,872	65,281	73,209	106	113	780,588	797,802
5. Nellore	49,653	47,941	14,046	10,188	32,801	34,948	7,085	5,839	42,987	43,902	128	102	615,332	604,904
6. Cuddapah	46,272	43,870	11,628	10,389	26,861	30,021	5,831	5,001	23,962	31,838	63	52	509,979	551,008
7. Karnool	27,139	26,454	8,032	7,357	15,209	18,330	4,005	3,706	13,265	19,279	65	71	350,354	349,951
8. Bellary	46,792	44,443	21,609	16,941	28,226	30,818	10,124	8,779	26,088	31,507	121	100	679,400	727,856
9. Chingleput	29,908	27,651	19,055	15,576	18,851	25,013	10,019	8,210	29,971	27,777	34	28	492,626	488,735
10. North Arcot	58,031	57,581	30,538	25,156	33,866	39,089	14,600	12,320	40,165	47,465	90	102	907,854	910,403
11. South Arcot	56,886	56,719	34,208	28,472	25,310	39,024	18,013	14,882	45,088	48,061	70	74	905,771	908,907
12. Tanjore	61,841	71,593	45,269	45,533	44,036	54,862	25,957	25,145	58,468	70,465	94	120	1,006,528	1,101,853
13. Trichinopoly	38,195	41,528	26,212	25,741	21,303	29,686	14,707	12,815	32,018	37,580	50	87	586,434	628,560
14. Madura	62,311	77,160	42,075	45,160	29,670	54,872	20,230	21,793	42,547	58,768	98	145	1,032,707	1,186,973
15. Tinnevelly	49,416	55,178	33,207	35,302	26,267	42,903	19,509	20,861	40,302	54,207	82	93	825,887	872,980
16. Salem	49,891	51,849	28,357	26,686	27,211	33,712	12,941	13,154	27,691	37,690	75	77	778,483	881,312
17. Coimbatore	48,808	54,429	28,816	28,925	32,260	42,199	14,005	14,378	31,246	39,625	84	106	806,819	850,891
18. Nilgiris	2,821	1,807	1,406	824	1,250	1,045	496	319	1,117	1,023	13	10	50,276	40,058
19. Malabar	60,627	61,857	41,270	39,057	38,030	43,178	22,722	22,028	42,977	61,000	248	196	1,174,274	1,180,703
20. South Canara	23,244	28,782	18,410	18,705	19,083	29,539	9,154	8,569	20,349	26,806	70	74	473,290	497,278
21. Madras City	14,842	14,654	7,031	6,869	9,506	10,611	3,634	3,166	12,408	13,910	42	63	200,170	205,678
Total	961,487	998,695	496,088	438,796	615,353	717,208	248,502	229,261	721,429	894,845	2,847	2,875	14,795,614	15,121,815
Pudukóta Territory	9,284	11,615	6,120	6,087	8,927	8,440	3,403	3,331	8,315	10,166	3	6	142,810	139,347
Total, including Pudukóta Territory	970,771	1,010,310	502,247	445,483	624,280	725,648	252,905	232,592	729,744	905,011	2,851	2,881	14,937,424	15,261,162
Agency Tracts specially commended. Ganjam	31	2	10	...	12	2	2	2	1	4	*129,070	*116,215	130,042	116,291
Agency Tracts specially commended. Vizagapatam	113	64	8	1	32	20	2	4	23	20	†356,746	†336,034	357,784	336,909
Agency Tracts specially commended. Godávari	9	1	3		1	1		1			5,327	5,424	5,443	5,456
Total for the Agency Tracts	153	67	36	1	45	23	4	7	24	24	491,726	457,673	493,219	458,656
Grand Total for the Presidency	970,924	1,010,377	502,277	445,484	624,625	725,661	252,909	232,599	729,778	905,055	494,677	460,154	15,431,043	15,719,588

* Includes—

	Males.	Females.
Adults	78,424	70,799
Juveniles	51,228	45,427

† Includes—

	Males.	Females.
Adults	212,920	212,608
Juveniles	143,826	123,926
Total	356,746	336,034

FINAL CENSUS TABLE—No. VII.

Statement showing for each **Religion** the **Ages** of the Population of the Madras Presidency—**Hindus**.

District.	Under 1.		1—		2—		3—		4—		5—9		10—14	
	Males.	Females.	Males.	Females.	Males.	Females.	Males.	Females.	Males.	Females.	Males.	Females.	Males.	Females.
1	2	3	4	5	6	7	8	9	10	11	12	13	14	15
1. Ganjam	22,334	22,441	17,196	17,988	17,030	19,485	25,205	28,542	24,122	25,837	114,546	112,010	95,015	79,834
2. Vizagapatam	23,456	23,072	16,442	17,016	15,501	17,689	26,743	30,205	27,721	29,939	131,999	127,355	124,301	95,960
3. Godávari	28,288	28,691	15,114	16,994	22,869	24,332	31,326	33,416	26,185	26,803	122,600	116,332	117,041	94,085
4. Kistna	23,352	23,500	10,044	11,229	15,420	15,962	20,763	22,079	20,993	21,630	99,249	97,053	94,462	83,821
5. Nellore	17,159	17,513	8,846	9,347	8,512	8,908	10,000	11,330	12,362	13,497	71,495	70,511	79,849	70,406
6. Cuddapah	12,643	13,033	5,331	5,698	4,804	4,880	6,680	7,615	8,466	8,997	65,758	66,938	77,393	68,474
7. Karnool	6,673	6,672	2,213	2,321	2,633	2,653	3,424	3,837	4,624	4,984	38,830	38,749	49,941	45,799
8. Bellary	15,660	15,756	5,711	5,858	6,348	6,559	8,039	8,820	10,699	11,274	80,037	83,514	93,294	85,680
9. Chingleput	14,377	14,867	13,455	14,308	13,142	14,089	12,149	13,630	12,988	14,101	61,293	63,473	61,171	53,012
10. North Arcot	28,485	29,346	19,705	20,785	15,725	16,857	16,473	19,286	20,121	21,637	113,566	117,940	118,319	103,327
11. South Arcot	27,789	28,888	22,301	23,311	18,898	20,763	20,880	23,967	25,214	27,339	109,991	113,432	107,752	94,750
12. Tanjore	27,165	28,195	20,243	21,288	23,987	26,510	29,964	32,630	28,016	28,903	126,414	129,755	109,362	96,406
13. Trichinopoly	16,644	17,139	11,299	12,100	12,053	13,147	15,337	17,009	15,285	15,951	71,517	74,885	65,027	59,339
14. Madura	24,813	25,897	19,454	20,146	20,003	21,864	24,773	27,353	26,709	27,860	140,042	144,141	115,117	101,668
15. Tinnevelly	22,160	22,857	16,173	17,227	17,822	18,774	20,725	22,076	20,288	20,116	98,846	99,872	85,012	77,516
16. Salem	25,181	26,251	13,443	14,147	12,257	12,970	13,799	15,526	16,940	17,647	99,064	105,143	106,674	100,654
17. Coimbatore	24,961	25,889	18,233	19,264	16,854	17,814	20,273	22,792	21,318	22,273	109,072	112,745	104,657	96,706
18. Nilgiris	1,148	1,276	861	909	742	864	934	1,023	767	830	4,535	4,511	5,007	3,933
19. Malabar	25,611	26,852	19,365	20,065	21,789	23,033	25,149	26,226	23,744	23,758	114,879	107,459	103,769	92,793
20. South Canara	12,360	12,681	8,227	8,732	9,124	9,767	11,085	12,124	11,063	11,099	56,563	55,281	47,247	42,218
21. Madras City	3,804	3,944	2,972	3,208	3,531	3,799	3,862	3,991	3,434	3,439	17,719	17,963	17,389	15,888
Total	404,063	414,760	266,622	281,991	279,044	300,219	347,583	383,477	360,999	377,914	1,848,115	1,858,592	1,777,609	1,560,768
Pudukóta Territory	3,415	3,568	2,417	2,661	2,859	3,168	3,655	4,189	3,822	4,244	19,576	20,494	15,565	13,958
Total, including Pudukóta Territory	407,478	418,328	269,039	284,652	281,903	303,387	351,238	387,666	364,821	382,158	1,867,691	1,879,086	1,793,234	1,574,726
Agency Tracts specially consumed. Ganjam	...	1	1	2	...	2	2	1	1	1	2	3	4	2
Agency Tracts specially consumed. Vizagapatam	6	7	15	17	19	22	20	23	37	33	124	115	121	103
Agency Tracts specially consumed. Godávari	1	1	...	...	...	...	1	1	1	...	4	6	4	3
Total for the Agency Tracts	7	9	16	19	19	24	23	25	39	34	130	124	129	108
Grand Total for the Presidency	407,485	418,337	269,055	284,671	281,922	303,411	351,261	387,691	364,860	382,192	1,867,821	1,879,210	1,793,363	1,574,834

FINAL CENSUS TABLE—No. VII.

Statement showing for each **Religion** the **Ages** of the Population of the Madras Presidency—**Hindus**—*(Continued)*.

District.	15—		20—		25—		30—		35—		40—	
	Males.	Females.	Males.	Females.	Males.	Females.	Males.	Females.	Males.	Females.	Males.	Females.
	16	17	18	19	20	21	22	23	24	25	26	27
1. Ganjam	63,806	61,753	59,817	73,433	60,898	62,485	62,170	69,156	32,631	27,346	47,088	53,021
2. Vizagapatam	75,914	68,474	69,545	87,456	71,167	70,476	82,553	88,477	38,594	32219	68,210	67,923
3. Godávari	68,765	70,254	69,370	90,044	68,512	69,631	81,160	84,030	31,534	24,305	62,529	62,656
4. Kistna	59,741	55,372	56,287	67,328	56,532	56,193	66,897	66,873	29,195	20,925	47,835	45,345
5. Nellore	44,193	38,241	53,223	62,911	40,950	38,211	62,651	64,914	27,002	19,121	46,294	44,429
6. Cuddapah	39,405	33,494	57,767	64,685	40,986	37,634	62,479	59,896	28,303	19,485	42,153	40,371
7. Kurnool	27,346	22,540	34,448	39,643	26,730	25,431	36,905	35,123	17,458	11,945	23,439	23,153
8. Bellary	55,398	46,124	62,421	70,643	57,296	54,356	64,647	61,808	39,224	29,527	42,688	40,700
9. Chingleput	40,137	38,000	36,566	48,860	38,337	41,144	58,569	58,960	30,301	23,620	38,107	38,460
10. North Arcot	77,505	70,762	73,707	88,797	74,268	77,107	77,942	80,200	55,822	42,852	54,225	54,195
11. South Arcot	79,385	71,968	67,718	81,796	70,701	75,727	72,344	77,097	56,120	44,793	54,102	53,984
12. Tanjore	81,334	78,861	65,439	83,222	72,503	87,363	74,077	84,829	63,404	60,398	56,997	64,768
13. Trichinopoly	47,987	44,539	39,431	48,527	43,294	51,214	42,531	51,664	37,025	36,300	33,392	38,588
14. Madura	79,790	71,414	69,389	88,731	78,568	85,824	80,091	95,471	63,610	63,926	56,575	69,863
15. Tinnevelly	62,728	58,873	54,559	62,291	58,993	63,040	58,807	64,456	47,585	43,614	43,415	47,920
16. Salem	73,220	64,862	59,569	74,406	67,399	78,418	66,062	73,289	52,983	46,942	47,925	49,750
17. Coimbatore	71,498	69,220	59,203	75,219	68,180	79,108	67,717	78,941	50,938	46,008	47,022	52,897
18. Nilgiris	4,820	3,788	5,103	4,401	5,260	4,069	5,042	3,134	3,261	1,670	2,474	1,676
19. Malabar	78,685	82,561	69,817	82,233	73,217	79,198	64,772	65,340	54,750	47,766	43,291	44,635
20. South Canara	34,643	36,529	29,013	37,792	33,995	36,860	31,876	34,342	25,046	21,895	23,753	24,335
21. Madras City	13,484	13,709	14,233	16,296	13,670	15,656	14,414	15,818	10,464	8,736	11,848	11,400
Total ...	1,179,194	1,095,341	1,106,623	1,343,911	1,118,561	1,209,815	1,213,416	1,287,700	702,202	672,671	889,927	915,971
Pudukóta Territory	10,696	9,938	8,792	11,541	10,446	13,374	11,339	14,481	9,276	9,198	8,729	10,895
Total, including Pudukóta Territory	1,189,890	1,105,279	1,115,415	1,355,452	1,128,949	1,217,289	1,223,755	1,302,171	806,478	681,869	892,656	926,866
Agency Tracts specially censused. { Ganjam ...	19	6	109	11	55	1	51	1	30	4	21	1
{ Vizagapatam ...	70	66	95	127	84	130	108	120	61	29	113	64
{ Godávari ...	1	1	29	4	29	7	16	3	7		8	1
Total for the Agency Tracts ...	84	73	233	142	168	138	234	124	78	33	142	66
Grand Total for the Presidency ...	1,189,974	1,105,352	1,115,648	1,355,594	1,129,117	1,217,427	1,223,989	1,302,227	805,556	681,896	892,798	926,932

FINAL CENSUSTABLE No. VII.

Statement showing for each **Religion** the **Ages** of the Population of the Madras Presidency—**Hindus**—*(Continued)*.

District.	45—		50—		55—		60 and Upwards.		Not Stated.		Total of all Ages.	
	Males.	Females.	Males.	Females.	Males.	Females.	Males.	Females.	Males.	Females.	Males.	Females.
	28	29	30	31	32	33	34	35	36	37	38	39
1. Ganjam	18,083	14,750	32,892	36,938	8,527	7,228	34,113	47,652	427	430	735,400	759,829
2. Vizagapatam	22,997	18,579	42,312	48,211	9,331	8,099	38,487	50,015	198	228	885,447	881,393
3. Godávari	15,624	12,391	42,817	49,510	7,528	6,363	51,073	65,470	157	166	862,492	875,363
4. Kistna	12,981	9,530	34,688	37,088	8,962	6,459	60,758	66,339	95	93	718,184	706,829
5. Nellore	13,152	9,590	30,735	32,882	6,663	5,061	40,403	47,197	105	94	573,538	564,493
6. Cuddapah	12,443	9,571	24,453	27,431	5,307	4,646	21,761	29,140	54	45	516,026	501,185
7. Kurnool	7,571	6,382	13,273	15,939	3,516	3,276	13,115	16,735	58	54	311,789	304,203
8. Bellary	19,303	15,660	25,655	28,241	9,267	8,764	23,332	28,656	108	93	619,194	601,463
9. Chingleput	18,274	14,944	18,025	19,103	9,556	7,980	24,989	26,461	31	35	471,247	468,067
10. North Arcot	29,167	23,749	31,701	36,657	13,736	11,647	37,190	44,123	86	82	858,143	859,452
11. South Arcot	32,605	27,143	33,690	37,693	17,217	13,667	42,875	45,572	69	73	859,651	861,963
12. Tanjore	42,042	41,839	40,506	49,504	24,138	23,213	53,500	63,525	81	108	939,105	1,000,316
13. Trichinopoly	24,389	23,967	22,596	27,417	13,660	12,852	29,504	34,754	50	81	540,011	579,423
14. Madura	38,080	40,998	35,823	48,477	18,261	19,546	38,303	51,532	90	129	929,481	1,013,339
15. Tinnevelly	29,201	28,980	29,466	37,307	17,079	17,680	34,895	46,872	78	74	716,832	753,045
16. Salem	27,181	25,629	26,055	32,232	12,411	12,675	26,212	35,814	71	72	745,448	786,407
17. Coimbatore	28,009	28,153	29,481	36,095	14,165	13,987	30,258	38,093	77	82	782,016	824,327
18. Nilgiris	1,098	730	1,088	892	402	294	960	868	8	2	44,110	34,860
19. Malabar	30,207	28,977	27,708	31,559	16,848	16,876	31,131	45,379	171	135	824,403	844,868
20. South Canara	15,439	13,396	15,980	17,719	7,575	7,411	16,858	22,775	57	62	390,294	407,136
21. Madras City	5,948	5,090	7,428	8,177	2,776	2,426	9,379	10,324	31	38	156,336	159,191
Total ...	443,794	400,018	566,372	659,072	226,925	209,560	659,096	817,206	2,102	2,176	13,479,247	13,786,152
Pudukóta Territory	5,761	6,268	5,842	7,882	3,282	3,146	7,761	9,510	4	6	133,239	148,570
Total, including Pudukóta Territory ...	449,555	406,286	572,214	666,954	230,207	212,695	666,857	826,716	2,106	2,182	13,612,486	13,934,722
Agency Tracts specially censused. { Ganjam	12	...	9	2	2	2	1	4	*129,516	*116,072	129,829	116,116
{ Vizagapatam ...	8	1	32	30	2	4	33	20	†356,212	†335,529	357,200	336,434
{ Godávari ...	3	...	1	1		1	...	...	5,323	5,421	5,427	5,452
Total for the Agency Tracts ...	23	1	42	33	4	7	34	24	491,051	457,022	492,456	458,002
Grand Total for the Presidency ...	449,578	406,287	572,256	666,987	230,211	212,702	666,891	826,740	493,157	459,204	14,104,942	14,392,724

* Includes—

	Males.	Females.
Adults	78,338	70,699
Juveniles	51,177	45,373
Total ...	129,515	116,072

† Includes—

	Males.	Females.
Adults	212,676	212,285
Juveniles	143,636	123,244
Total ...	356,212	335,529

VII. AGES. HINDUS.

FINAL CENSUS TABLE—No. VII.

Statement showing for each **Religion** the **Ages** of the Population of the Madras Presidency—**Mahomedans.**

District.	Under 1		1—		2—		3—		4—		5—9		10—14		15—		20—		25—	
	Males.	Females.	Males.	Females.	Males.	Females.	Males.	Females.	Males.	Females.	Males.	Females.	Males.	Females.	Males.	Females.	Males.	Females.	Males.	Females.
1	2	3	4	5	6	7	8	9	10	11	12	13	14	15	16	17	18	19	20	21
1. Ganjam	63	62	50	41	54	73	73	81	84	60	375	395	384	300	285	243	231	279	225	231
2. Vizagapatam	209	234	155	182	149	185	303	311	260	291	1,470	1,399	1,335	1,026	805	761	736	956	704	799
3. Godâvari	518	504	273	322	419	478	642	615	528	507	2,566	2,609	2,556	2,271	1,528	1,586	1,500	2,006	1,584	1,529
4. Kistna	1,484	1,441	612	655	902	970	1,233	1,295	1,255	1,282	6,463	6,559	6,376	5,446	3,667	3,353	3,955	4,133	3,310	3,473
5. Nellore	1,023	1,043	500	591	541	573	563	606	720	749	4,403	4,237	4,515	3,966	2,471	2,147	2,782	3,412	2,100	2,047
6. Cuddapah	1,491	1,504	621	727	639	634	800	812	886	1,014	7,133	6,861	8,012	6,427	3,598	3,197	5,196	5,984	3,746	3,425
7. Kurnool	922	1,080	403	434	481	447	594	551	694	708	5,139	5,164	6,530	5,617	3,628	2,973	4,481	5,142	3,602	3,586
8. Bellary	1,461	1,454	618	619	795	798	872	936	1,137	1,160	7,831	7,714	8,364	7,146	4,815	4,090	5,532	6,175	5,014	4,805
9. Chingleput	351	360	341	337	368	392	393	348	396	392	1,963	1,713	1,521	1,321	1,049	1,016	991	1,145	969	1,090
10. North Arcot	1,326	1,295	950	860	1,034	1,081	1,056	1,100	1,129	1,238	6,094	5,962	5,669	4,625	3,602	3,456	3,985	3,985	3,932	3,431
11. South Arcot	778	749	645	618	648	624	700	725	851	775	3,464	3,891	2,865	2,537	2,162	2,040	1,824	2,339	1,881	2,092
12. Tanjore	1,460	1,610	1,302	1,397	1,783	1,787	1,946	1,992	1,838	1,767	7,935	8,153	5,450	5,257	3,661	4,736	3,954	5,377	3,373	4,425
13. Trichinopoly	456	548	407	394	493	495	576	533	549	556	2,417	2,600	2,096	1,730	1,416	1,503	1,252	1,531	1,227	1,422
14. Madura	1,967	2,081	1,744	1,947	2,051	2,177	2,632	2,606	2,643	2,529	11,171	11,427	6,745	6,586	4,373	5,833	3,912	6,897	4,550	6,963
15. Tinnevelly	1,321	1,389	1,123	1,169	1,296	1,443	1,461	1,653	1,434	1,383	6,459	6,972	4,566	4,640	3,067	3,951	2,621	4,169	2,951	4,185
16. Salem	926	892	820	814	868	901	642	743	709	722	3,878	3,796	3,401	3,040	2,247	2,105	1,819	2,963	1,968	2,275
17. Coimbatore	593	624	483	463	534	550	618	636	633	578	2,961	2,968	2,541	2,199	1,523	1,529	1,351	1,808	1,436	1,811
18. Nilgiris	38	27	40	37	44	34	42	30	27	28	193	174	249	121	305	130	295	178	250	149
19. Malabar	10,253	10,597	9,182	9,302	10,165	10,330	11,027	10,905	11,243	10,937	48,225	44,758	44,187	38,061	31,997	31,009	26,871	31,705	27,061	29,428
20. South Canara	1,372	1,382	1,126	1,129	1,308	1,411	1,448	1,564	1,410	1,371	7,245	6,856	6,135	5,422	4,366	4,189	3,713	4,163	3,752	4,094
21. Madras City	554	568	443	503	589	525	577	500	547	555	2,734	2,791	2,753	2,610	2,077	2,203	2,057	2,572	1,962	2,230
Total	28,905	29,064	21,497	22,209	24,931	25,540	28,122	28,510	28,959	28,491	139,879	135,863	126,329	110,298	82,712	81,323	76,445	98,479	74,630	84,260
Pudukóta Territory	134	142	88	86	127	148	156	164	148	160	684	712	443	425	293	332	258	367	306	426
Total, including Pudukóta Territory	28,739	29,206	21,585	22,291	24,958	25,688	28,278	28,674	29,101	28,651	140,563	136,575	126,771	110,723	83,005	81,655	76,703	98,846	74,940	84,686
Agency Tracts specially censused. Ganjam	...	...	...	...	...	...	...	...	...	...	...	...	...	...	2	...	17	...	2	...
Agency Tracts specially censused. Vizagapatam	...	...	...	...	...	...	...	...	...	...	...	...	...	...	...	...	...	...	...	...
Agency Tracts specially censused. Godâvari	...	...	...	...	...	...	...	...	...	...	...	...	...	...	...	...	...	...	2	...
Total for the Agency Tracts	...	...	...	...	...	...	...	...	...	...	...	...	...	—	2	...	17	...	4	...
Grand Total for the Presidency	28,739	29,206	21,585	22,291	24,958	25,688	28,278	28,674	29,101	28,651	140,563	136,575	126,771	110,723	83,007	81,655	76,720	98,846	74,944	84,686

FINAL CENSUS TABLE—No. VII.

Statement showing for each **Religion** the **Ages** of the Population of the Madras Presidency—**Mahomedans**—(*Continued*).

District.	30—		35—		40—		45—		50—		55—		60 and Upwards.		Not Stated.		Total of all Ages.	
	Males.	Females.	Males.	Females.	Males.	Females.	Males.	Females.	Males.	Females.	Males.	Females.	Males.	Females.	Males.	Females.	Males.	Females.
	22	23	24	25	26	27	28	29	30	31	32	33	34	35	36	37	38	39
1. Ganjam	204	273	110	111	200	246	85	55	138	169	42	31	205	278	...	1	2,798	2,931
2. Vizagapatam	925	1,014	385	306	796	810	248	169	478	550	75	79	474	659	6	2	9,595	9,277
3. Godâvari	1,794	1,960	765	534	1,417	1,600	403	256	1,032	1,220	177	130	1,247	1,611	5	4	18,954	19,832
4. Kistna	4,076	4,110	1,705	1,119	2,991	2,836	736	548	2,012	2,084	445	309	3,235	3,668	7	15	43,864	43,297
5. Nellore	3,151	3,291	1,409	910	2,524	2,232	684	460	1,579	1,550	274	211	1,908	2,066	7	5	31,160	30,184
6. Cuddapah	5,690	5,119	2,603	1,498	3,916	3,401	1,111	767	2,261	2,439	485	336	2,088	2,582	9	5	50,717	47,032
7. Kurnool	4,901	4,596	2,338	1,372	3,248	2,894	994	721	1,669	2,126	441	406	1,808	2,256	5	15	41,711	40,116
8. Bellary	5,827	5,378	3,300	2,149	3,934	3,597	1,622	1,187	2,471	2,465	806	553	2,618	2,795	6	10	57,023	52,983
9. Chingleput	805	960	754	584	787	727	499	378	540	560	286	183	873	856	1	1	12,707	12,827
10. North Arcot	3,140	3,775	2,244	1,841	2,556	2,845	1,290	1,101	1,700	2,024	644	501	2,472	2,704	3	8	40,616	41,822
11. South Arcot	1,865	2,119	1,408	1,187	1,492	1,527	838	722	867	1,121	411	317	1,259	1,477	1	...	23,959	24,330
12. Tanjore	3,683	5,715	3,081	3,623	2,815	4,445	1,840	2,312	2,021	3,448	1,037	1,151	3,006	4,732	8	7	49,186	62,872
13. Trichinopoly	1,200	1,434	1,046	892	1,102	1,066	644	564	694	829	355	352	940	1,091	2	2	16,902	17,202
14. Madura	4,599	6,866	3,767	4,220	3,416	5,282	2,339	2,897	2,429	3,774	1,160	1,388	3,406	4,910	5	5	62,909	78,030
15. Tinnevelly	2,884	3,985	2,275	2,774	2,234	3,196	1,502	1,782	1,682	2,547	935	1,092	2,486	3,837	1	4	40,258	49,509
16. Salem	2,029	2,120	1,635	1,328	1,517	1,549	892	799	883	1,179	439	380	1,136	1,527	4	5	25,208	25,889
17. Coimbatore	1,367	1,598	1,008	1,007	945	1,160	593	546	589	846	319	284	757	1,011	5	23	18,214	19,641
18. Nilgiris	262	90	175	46	126	65	72	30	56	43	30	8	50	60	2	6	2,269	1,262
19. Malabar	23,751	24,356	20,367	16,863	15,959	16,169	10,605	9,367	9,694	10,903	5,486	4,750	11,493	15,380	54	58	327,620	324,578
20. South Canara	3,662	3,640	2,819	2,176	2,609	2,616	1,668	1,364	1,785	1,739	927	654	2,091	2,333	5	5	47,531	46,121
21. Madras City	2,025	2,497	1,379	1,121	1,819	2,021	903	794	1,373	1,565	486	388	2,112	2,449	9	8	24,398	25,900
Total	77,920	85,202	54,573	45,661	56,403	60,284	29,568	26,889	36,043	43,181	15,260	13,503	45,664	58,382	145	189	947,594	975,644
Pudukóta Territory	312	470	264	268	225	327	175	198	153	238	94	85	214	320	...	...	4,065	4,881
Total, including Pudukóta Territory	78,232	85,672	54,837	45,929	56,628	60,611	29,743	27,087	36,196	43,419	15,354	13,588	45,878	58,702	145	189	951,659	980,525
Agency Tracts specially censused. Ganjam	7	...	12	...	10	1	7	...	...	...	...	...	...	...	138*	143*	200	144
Agency Tracts specially censused. Vizagapatam	...	...	...	...	...	...	...	...	...	...	...	...	...	...	528†	503†	528	503
Agency Tracts specially censused. Godâvari	1	...	...	...	1	...	...	...	...	...	...	...	...	...	4	3	9	3
Total for the Agency Tracts	8	...	12	...	11	1	7	...	...	...	...	...	...	...	665	649	737	650
Grand Total for the Presidency	78,240	85,672	54,849	45,929	56,639	60,612	29,750	27,087	36,196	43,419	15,354	13,588	45,878	58,702	810	838	952,396	981,175

* Includes—

	Males.	Females.
Adults	82	89
Juveniles	51	54
Total	133	143

† Includes—

	Males.	Females.
Adults	338	381
Juveniles	190	122
Total	528	503

FINAL CENSUS TABLE—No. VII.

Statement showing for each **Religion** the **Ages** of the Population of the Madras Presidency—**Christians**—(*Continued*).

District.	20—		25—		40—		45—		50—		55—		60 and Upwards.		Not Stated.		Total of all Ages.	
	Males.	Females.	Males.	Females.	Males.	Females.	Males.	Females.	Males.	Females.	Males.	Females.	Males.	Females.	Males.	Females.	Males.	Females.
	22	23	24	25	26	27	28	29	30	31	32	33	34	35	36	37	38	39
1. Ganjam	58	40	60	27	42	46	19	15	29	16	8	10	23	18	3	1	807	790
2. Vizagapatam	138	160	79	66	104	120	53	68	76	81	33	20	85	91	1	...	1,347	1,726
3. Godavari	200	166	116	66	149	95	60	31	64	63	20	17	89	79	1	1	2,017	1,868
4. Kistna	1,967	1,816	728	434	1,299	1,017	211	167	691	776	195	104	1,284	1,206	2	1	18,477	17,717
5. Nellore	1,187	1,177	488	287	896	677	209	132	489	514	101	67	674	688	1	2	10,803	10,192
6. Cuddapah	388	341	202	99	282	198	74	61	148	160	39	19	113	106	...	2	6,230	2,847
7. Kurnool	617	392	160	467	407	197	84	266	265	48	44	281	287	...	...	...	5,840	5,624
8. Bellary	202	175	123	180	117	89	76	74	79	40	38	106	110	...	...	...	2,560	2,497
9. Chingleput	287	417	380	464	431	279	247	279	241	177	132	499	448	2	2	...	8,852	8,249
10. North Arcot	407	284	259	279	289	174	140	181	183	84	66	228	226	1	11	4,761	5,267	
11. South Arcot	1,723	1,170	883	1,114	1,070	626	493	653	669	302	231	741	765	...	1	19,558	20,013	
12. Tanjore	3,346	2,474	2,244	2,188	2,312	1,464	1,464	1,877	773	772	2,264	2,176	5	5	37,933	40,363		
13. Trichinopoly	2,518	1,899	1,749	1,704	1,933	1,177	1,060	1,489	600	611	1,674	1,705	4	4	29,477	31,963		
14. Madura	3,985	2,630	2,660	2,320	2,805	1,655	1,698	2,021	809	859	1,828	2,325	3	11	40,310	44,390		
15. Tinnevelly	5,628	4,337	4,178	3,766	4,062	2,564	2,630	3,038	3,047	1,496	1,667	2,919	3,267	4	11	63,069	72,277	
16. Salem	802	639	487	484	444	549	284	287	269	300	113	99	224	319	...	...	7,778	8,789
17. Coimbatore	647	585	366	391	380	411	231	221	236	226	119	106	257	297	1	1	6,320	6,806
18. Nilgiris	283	239	318	216	219	215	138	98	106	109	62	47	106	105	3	2	4,574	3,914
19. Malabar	1,522	1,670	1,485	1,269	1,252	1,028	743	796	689	713	383	441	746	1,029	11	2	22,032	21,164
20. South Canara	2,156	2,297	1,780	1,370	1,526	1,590	1,036	802	1,105	1,187	491	402	1,100	1,363	6	...	29,027	29,158
21. Madras City	1,651	1,419	1,164	1,120	1,141	1,224	726	706	693	829	356	338	906	1,128	2	13	19,182	20,449
Total ...	29,634	27,887	21,011	18,471	20,109	20,261	12,006	11,313	12,286	14,892	6,278	5,970	15,725	18,131	47	71	343,246	336,124
Pudukóta Territory	867	497	262	342	380	393	223	221	232	320	117	101	340	326	...	...	5,506	5,866
Total, including Pudukóta Territory ...	30,501	28,384	21,273	18,813	20,489	20,654	12,229	11,534	12,518	15,212	6,395	6,071	16,065	18,457	47	71	349,052	341,990
Agency Tracts specially { Ganjam ...	1	1	1	...	...	...	...	...	3	...	...	...	...	...	*4	...	13	1
Agency Tracts specially { Vizagapatam ...	...	...	...	...	...	...	...	...	...	...	...	...	...	...	*6	*2	6	2
Agency Tracts specially { Godavari ...	1	...	...	...	...	...	...	...	...	...	...	...	...	...	...	...	7	1
Total for the Agency Tracts ...	2	1	1	...	...	...	...	...	3	...	...	...	...	...	10	2	26	4
Grand Total for the Presidency ...	30,187	28,386	21,369	18,813	20,489	20,654	12,229	11,534	12,521	15,215	6,395	6,071	16,065	18,487	57	73	349,078	341,994

* Those are all adults.

FINAL CENSUS TABLE—No. VII.

Statement showing for each **Religion** the **Ages** of the Population of the Madras Presidency—**Christians.**

District.	Under 1		1—		2—		3—		4—		5—9		10—14		15—		20—		25—	
	Males.	Females.	Males.	Females.	Males.	Females.	Males.	Females.	Males.	Females.	Males.	Females.	Males.	Females.	Males.	Females.	Males.	Females.	Males.	Females.
	1		2	3	4	5	6	7	8	9	10	11	12	13	14	15	16	17	18	19	20	21
1. Ganjam	1,419	1,651	1,164	1,120	1,141	1,224	726	706	693	829	356	338	906	1,128	2	13	19,182	20,449		
2. Vizagapatam	1,670	2,297	1,780	1,370	1,526	1,590	1,036	802	1,105	1,187	491	402	1,100	1,363	6	...	29,027	29,158		
3. Godavari	2,156	2,937	1,780	1,480	1,522	1,485	1,269	1,252	1,028	743	796	689	713	383	441	746	1,029	11	2	22,032	21,164	
4. Kistna	1,522	1,670	1,485	1,269	1,252	1,028	743	796	689	713	383	441	746	1,029	11	2	22,032	21,164		
5. Nellore	1,177	1,187	488	287	896	677	209	132	489	514	101	67	674	688	1	2	10,803	10,192		
6. Cuddapah	341	388	202	99	282	198	74	61	148	160	39	19	113	106	...	2	6,230	2,847		
7. Kurnool	392	617	160	467	407	197	84	266	265	48	44	281	287	...	...	...	5,840	5,624		
8. Bellary	175	202	123	180	117	89	76	74	79	40	38	106	110	...	...	...	2,560	2,497		
9. Chingleput	417	587	380	464	431	279	247	279	241	177	132	499	448	2	2	...	8,852	8,249		
10. North Arcot	284	407	259	279	289	174	140	181	183	84	66	228	226	1	11	4,761	5,267			
11. South Arcot	1,170	1,723	883	1,114	1,070	626	493	653	669	302	231	741	765	...	1	19,558	20,013			
12. Tanjore	2,474	3,346	2,244	2,188	2,312	1,464	1,464	1,877	773	772	2,264	2,176	5	5	37,933	40,363				
13. Trichinopoly	1,899	2,518	1,749	1,704	1,933	1,177	1,060	1,489	600	611	1,674	1,705	4	4	29,477	31,963				
14. Madura	2,630	3,985	2,660	2,320	2,805	1,655	1,698	2,021	809	859	1,828	2,325	3	11	40,310	44,390				
15. Tinnevelly	4,337	5,628	4,178	3,766	4,062	2,564	2,630	3,038	3,047	1,496	1,667	2,919	3,267	4	11	63,069	72,277			
16. Salem	487	639	484	444	549	284	287	269	300	113	99	224	319	...	...	7,778	8,789			
17. Coimbatore	366	585	391	380	411	231	221	236	226	119	106	257	297	1	1	6,320	6,806			
18. Nilgiris	318	283	216	219	215	138	98	106	109	62	47	106	105	3	2	4,574	3,914			
19. Malabar	1,485	1,522	1,269	1,252	1,028	743	796	689	713	383	441	746	1,029	11	2	22,032	21,164			
20. South Canara	1,780	2,156	1,370	1,526	1,590	1,036	802	1,105	1,187	491	402	1,100	1,363	6	...	29,027	29,158			
21. Madras City	1,164	1,419	1,120	1,141	1,224	726	706	693	829	356	338	906	1,128	2	13	19,182	20,449			
Total ...	21,011	27,887	18,471	20,109	20,261	12,006	11,313	12,286	14,892	6,278	5,970	15,725	18,131	47	71	343,246	336,124			
Pudukóta Territory	342	497	262	347	380	393	223	221	232	320	117	101	340	326	...	...	5,506	5,866		
Total, including Pudukóta Territory ...	21,368	28,384	18,813	20,489	20,654	12,229	11,534	12,518	15,215	6,395	6,071	16,065	18,457	47	71	349,052	341,990			
Agency Tracts specially { Ganjam ...	...	1	...	1	...	...	...	...	3	...	...	...	...	...	*4	...	13	1		
Agency Tracts specially { Vizagapatam ...	...	...	...	...	...	...	...	...	...	...	...	...	...	...	*6	*2	6	2		
Agency Tracts specially { Godavari ...	...	...	...	...	...	...	...	...	...	...	...	...	...	...	...	...	7	1		
Total for the Agency Tracts ...	...	...	1	...	...	...	...	...	3	...	...	...	...	...	10	2	26	4		
Grand Total for the Presidency ...	21,368	28,386	18,813	20,489	20,654	12,229	11,534	12,521	15,218	6,395	6,071	16,065	18,457	57	73	349,078	341,994			

* Those are all adults.

FINAL CENSUS TABLE—No. VII.

Statement showing for each **Religion** the **Ages** of the Population of the Madras Presidency—**Buddhists.**

District.	Under 1.		1—		2—		3—		4—		5—9		10—14		15—		20—		25—	
	Males.	Females.	Males.	Females.	Males.	Females.	Males.	Females.	Males.	Females.	Males.	Females.	Males.	Females.	Males.	Females.	Males.	Females.	Males.	Females.
1	2	3	4	5	6	7	8	9	10	11	12	13	14	15	16	17	18	19	20	21
1. Ganjam	5	3	1	2	1	4	2	5	4	3	16	16	21	16	14	24	8	13	15	11
2. Vizagapatam	7	11	1	5	3	5	7	10	6	8	40	46	45	23	27	32	20	29	33	20
3. Godâvari	...	...	...	...	...	...	...	1	...	...	...	1	...	2	...	2	1	...	...	1
4. Kistna	...	...	...	...	...	...	...	...	...	...	...	...	...	...	...	...	...	...	...	...
5. Nellore	...	...	...	...	...	...	...	...	...	...	...	...	...	...	...	...	...	...	...	...
6. Cuddapah	...	...	...	...	...	...	...	...	...	...	...	...	...	...	...	...	...	...	...	...
7. Kurnool	...	...	...	...	...	...	...	...	...	...	...	...	...	...	...	...	...	...	...	...
8. Bellary	1	2	...	...	...	2	1	2	1	1	7	10	17	11	11	12	12	18	11	11
9. Chingleput	...	...	...	...	...	...	...	...	...	...	3	...	1	...	...	...	2	1	6	...
10. North Arcot	...	...	3	...	...	1	...	...	1	1	3	...	1	...	...	...	2	1	6	...
11. South Arcot	4	2	...	...	1	...	...	...	3	2	1	3	2	4	5	1	2	7	2	5
12. Tanjore	...	...	...	...	...	...	...	...	...	...	...	...	...	...	...	...	1	...	3	...
13. Trichinopoly	...	...	...	...	...	...	...	...	...	...	...	...	...	...	...	...	...	1	...	...
14. Madura	...	...	...	...	...	...	...	...	...	...	...	...	...	...	...	...	...	...	...	...
15. Tinnevelly	...	...	...	...	...	...	...	...	...	...	...	...	...	...	...	...	...	...	...	...
16. Salem	...	...	...	...	...	...	...	...	...	...	...	...	...	...	...	...	2	...	5	...
17. Coimbatore	...	...	...	...	1	...	...	...	...	...	...	1	2	3	...	...	1	1	4	1
18. Nilgiris	...	...	...	...	...	...	...	...	...	...	...	...	...	...	...	...	...	...	...	...
19. Malabar	1	1	...	...	...	...	...	...	...	...	1	1	...	...	1	...	...	...	5	...
20. South Canara	...	...	...	...	...	...	...	...	...	...	...	...	1	...	...	...	...	...	...	1
21. Madras City	...	...	...	...	1	...	...	1	...	...	1	1	3	...	6	...	2	4	9	...
Total	18	19	5	7	7	12	10	19	15	15	69	79	92	58	64	71	57	74	95	53
Pudukóta Territory	...	...	...	...	...	...	...	...	...	...	...	...	...	...	...	...	...	...	...	...
Total, including Pudukóta Territory	18	19	5	7	7	12	10	19	15	15	69	79	92	58	64	71	57	73	95	53
Agency Tracts specially censused. Ganjam	...	...	...	...	...	...	...	...	...	...	...	...	...	...	...	...	...	...	...	...
Agency Tracts specially censused. Vizagapatam	...	...	...	...	...	...	...	...	...	...	...	...	...	...	...	...	...	...	...	...
Agency Tracts specially censused. Godâvari	...	...	...	...	...	...	...	...	...	...	...	...	...	...	...	...	...	...	...	...
Total for the Agency Tracts	...	...	...	...	...	...	...	...	...	...	...	...	...	...	...	...	...	...	...	...
Grand Total for the Presidency	18	19	5	7	7	12	10	19	15	15	69	79	92	58	64	71	57	73	95	53

FINAL CENSUS TABLE—No. VII.

Statement showing for each **Religion** the **Ages** of the Population of the Madras Presidency—**Buddhists**—(*Continued*).

District.	30—		35—		40—		45—		50—		55—		60 and Upwards.		Not Stated.		Total of all Ages.	
	Males.	Females.	Males.	Females.	Males.	Females.	Males.	Females.	Males.	Females.	Males.	Females.	Males.	Females.	Males.	Females.	Males.	Females.
	22	23	24	25	26	27	28	29	30	31	32	33	34	35	36	37	38	39
1. Ganjam	15	7	4	2	9	9	3	3	5	11	4	...	8	5	...	...	135	134
2. Vizagapatam	37	41	16	12	22	32	8	7	11	29	2	6	30	30	1	...	324	351
3. Godâvari	1	...	...	1	...	...	...	1	1	...	1	...	1	...	...	...	5	9
4. Kistna	...	...	...	...	...	...	...	...	...	...	...	...	...	...	...	...	...	...
5. Nellore	...	...	...	...	...	...	...	...	...	...	...	...	...	...	...	...	...	...
6. Cuddapah	...	...	...	...	...	...	...	...	...	...	...	...	...	...	...	...	...	...
7. Kurnool	...	...	...	...	...	...	...	...	...	...	...	...	...	...	...	...	...	...
8. Bellary	11	10	8	5	11	5	4	5	1	7	3	...	4	8	...	...	103	109
9. Chingleput	...	...	...	...	...	...	...	...	...	...	...	...	...	...	...	...	...	...
10. North Arcot	13	3	11	...	5	...	5	...	5	1	1	...	1	1	...	...	57	8
11. South Arcot	3	2	6	1	2	5	2	1	...	2	2	1	5	3	...	...	40	37
12. Tanjore	...	...	1	...	...	...	...	...	1	...	...	...	...	...	...	...	2	...
13. Trichinopoly	7	...	10	...	7	...	2	...	2	...	1	...	...	...	...	...	33	...
14. Madura	1	...	...	...	...	...	...	...	...	...	...	...	...	...	...	...	1	1
15. Tinnevelly	...	...	...	...	...	...	...	...	...	...	...	...	...	...	...	...	...	...
16. Salem	3	...	2	...	2	...	2	...	2	...	...	...	...	...	...	...	18	...
17. Coimbatore	14	1	10	1	16	1	2	...	3	...	1	...	1	...	...	...	56	8
18. Nilgiris	...	...	...	...	...	...	...	...	...	...	...	...	...	...	...	...	...	...
19. Malabar	11	...	6	...	13	...	7	...	3	...	2	...	2	...	...	...	52	2
20. South Canara	...	...	1	...	5	...	2	...	2	...	...	...	...	...	...	...	11	...
21. Madras City	4	1	4	...	3	1	1	3	2	...	1	1	2	...	...	...	39	12
Total	120	65	79	22	95	53	38	20	38	50	18	8	54	47	1	...	875	671
Pudukóta Territory	...	...	...	...	...	...	...	...	...	...	...	...	...	...	...	...	...	...
Total, including Pudukóta Territory	120	65	79	22	95	53	38	20	38	50	18	8	54	47	1	...	875	671
Agency Tracts specially censused. Ganjam	...	...	...	...	...	...	...	...	...	...	...	...	...	...	...	...	...	...
Agency Tracts specially censused. Vizagapatam	...	...	...	...	...	...	...	...	...	...	...	...	...	...	...	...	...	...
Agency Tracts specially censused. Godâvari	...	...	...	...	...	...	...	...	...	...	...	...	...	...	...	...	...	...
Total for the Agency Tracts	...	...	...	...	...	...	...	...	...	...	...	...	...	...	...	...	...	...
Grand Total for the Presidency	120	65	79	22	95	53	38	20	38	50	18	8	54	47	1	...	875	671

Statement showing for each **Religion** the **Ages** of the Population of the Madras Presidency—**Jains**—(*Continued*).

District.	20—		25—		40—		20—		45—		60 and Upwards.		Not Stated.		Total of all Ages.	
	Males.	Females.	Males.	Females.	Males.	Females.	Males.	Females.	Males.	Females.	Males.	Females.	Males.	Females.	Males.	Females.
	22	23	24	25	26	27	28	29	30	31	32	33	34	35	36	37
1. Ganjam	...	...	...	...	...	...	...	...	...	...	...	...	...	...	...	...
2. Vizagapatam	2	...	1	...	...	1	...	...	...	...	...	...	...	...	3	1
3. Godavari	...	...	...	...	...	...	...	...	...	...	...	...	...	...	...	...
4. Kistna	3	...	...	...	1	...	...	...	...	...	1	...	...	...	4	1
5. Nellore	...	...	...	...	...	...	...	...	...	...	...	...	...	...	...	...
6. Cuddapah	...	...	...	...	...	...	1	...	...	...	...	...	...	...	1	...
7. Kurnool	...	...	...	1	...	...	...	...	...	...	...	...	...	...	...	...
8. Bellary	20	20	32	11	21	20	21	13	6	20	4	26	...	...	104	90
9. Chingleput	12	10	2	7	8	3	2	7	9	6	4	8	...	...	36	34
10. North Arcot	346	326	294	228	266	249	197	205	224	135	106	274	...	1	1,172	1,021
11. South Arcot	197	244	200	166	176	122	137	113	139	81	96	208	244	...	1,162	1,032
12. Tanjore	16	27	28	16	21	25	17	20	32	9	9	19	83	...	226	236
13. Trichinopoly	...	...	...	...	...	...	...	...	...	...	...	...	...	...	...	...
14. Madura	1	...	...	...	...	...	1	...	...	...	...	...	...	...	1	3
15. Tinnevelly	...	...	...	...	...	...	...	...	...	...	...	...	1	...	1	...
16. Salem	1	1	2	1	3	1	...	1	1	1	...	...	...	...	8	3
17. Coimbatore	4	2	...	1	4	...	1	4	1	1	1	3	...	...	31	33
18. Nilgiris	...	...	...	...	...	...	...	...	...	...	...	...	...	...	...	...
19. Malabar	7	9	...	5	6	7	2	6	1	...	1	2	...	...	29	29
20. South Canara	440	479	367	296	347	290	264	171	142	126	120	294	...	2	1,706	1,664
21. Madras City	11	3	4	4	7	1	4	2	3	1	1	4	...	...	31	14
Total ...	1,103	1,020	936	734	871	780	646	541	576	392	323	842	...	3	6,390	5,864
Feudatory Territory	...	...	...	...	...	...	...	...	...	...	...	...	...	...	...	...
Total, including Feudatory Territory ...	1,103	1,020	936	734	871	780	646	541	576	392	323	842	...	3	6,390	5,864
Agency Tracts specially enumerated.	Ganjam ...	...	...	...	...	...	...	...	...	...	...	...	...	...	...	...
	Vizagapatam ...	...	...	...	...	...	...	...	...	...	...	...	...	...	...	...
	Godavari ...	...	...	...	...	...	...	...	...	...	...	...	...	...	...	...
Total for the Agency Tracts ...	...	...	...	...	...	...	...	...	...	...	...	...	...	...	...	...
Grand Total for the Presidency ...	1,103	1,020	936	734	871	780	646	541	576	392	323	842	...	3	6,390	5,864

Statement showing for each **Religion** the **Ages** of the Population of the Madras Presidency—**Jains**.

District.	1—		2—		3—		4—		5—9		10—14		15—		20—		25—	
	Males.	Females.	Males.	Females.	Males.	Females.	Males.	Females.	Males.	Females.	Males.	Females.	Males.	Females.	Males.	Females.	Males.	Females.
1	2	3	4	5	6	7	8	9	10	11	12	13	14	15	16	17	18	19	20	21
1. Ganjam	...	...	...	...	...	...	...	...	...	...	...	...	...	...	...	...	...	...
2. Vizagapatam	1	1	...	...	...	...	...	...	...	...	...	...	...	...	...	...	...	...
3. Godavari	...	...	...	...	...	...	...	...	...	...	...	...	...	...	...	...	...	...
4. Kistna	...	...	...	...	...	...	...	...	...	...	...	...	...	...	...	...	...	...
5. Nellore	...	...	...	...	...	...	...	...	...	...	...	...	...	...	...	...	...	...
6. Cuddapah	...	...	...	...	...	...	...	...	...	...	...	...	...	...	...	...	...	...
7. Kurnool	...	...	...	...	...	...	...	...	...	...	...	...	...	...	...	...	...	...
8. Bellary	2	1	...	...	1	1	3	2	1	3	1	2	...	...	1	...	...	...
9. Chingleput	4	2	...	...	3	1	2	1	3	11	3	1	...	...	2	1	...	...
10. North Arcot	115	126	76	67	75	60	61	55	91	342	380	327	315	290	302	251	244	206
11. South Arcot	74	76	60	47	61	55	69	58	91	342	380	327	315	290	302	251	244	206
12. Tanjore	11	10	4	8	2	6	7	7	24	30	31	29	27	45	29	30	34	16
13. Trichinopoly	...	...	...	...	...	...	...	...	...	...	...	...	...	...	...	...	...	...
14. Madura	...	...	...	...	...	...	...	...	...	...	...	...	...	...	...	...	...	...
15. Tinnevelly	...	...	...	...	...	...	...	...	...	...	...	...	1	...	1	...	...	1
16. Salem	...	...	...	...	...	...	...	...	...	...	...	...	...	...	...	...	...	...
17. Coimbatore	1	...	...	...	...	1	...	1	1	3	2	1	4	3	4	3	3	3
18. Nilgiris	...	...	...	...	...	...	...	...	...	...	...	...	...	...	...	...	...	...
19. Malabar	1	3	...	...	...	...	...	...	1	14	4	8	9	7	16	11	6	2
20. South Canara	147	130	101	60	81	86	107	103	112	262	262	161	626	468	500	470	446	426
21. Madras City	2	...	...	...	...	...	1	...	3	4	9	3	6	2	15	7	3	2
Total ...	361	359	285	182	223	209	270	227	326	719	692	562	1,003	816	1,070	823	736	652
Feudatory Territory	...	...	...	...	...	...	...	...	...	...	...	...	...	...	...	...	...	...
Total, including Feudatory Territory ...	361	359	285	182	223	209	270	227	326	719	692	562	1,003	816	1,070	823	736	652
Agency Tracts specially enumerated.	Ganjam ...	...	...	...	...	...	...	...	...	...	...	...	...	...	...	...	...	...
	Vizagapatam ...	...	...	...	...	...	...	...	...	...	...	...	...	...	...	...	...	...
	Godavari ...	...	...	...	...	...	...	...	...	...	...	...	...	...	...	...	...	...
Total for the Agency Tracts ...	...	...	...	...	...	...	...	...	...	...	...	...	...	...	...	...	...	...
Grand Total for the Presidency ...	361	359	285	182	223	209	270	227	326	719	692	562	1,003	816	1,070	823	736	652

VII.
AGES.
BRAHMOS.

121

FINAL CENSUS TABLE—No. VII.

Statement showing for each **Religion** the **Ages** of the Population of the Madras Presidency—**Brahmos**—(*Continued*).

District.	Under 1.		1—		2—		3—		5—		10—		15—		20—		25—		30—		35—		40—		50—		60 and Upwards.		Not Stated.		Total of all Ages.	
	Males.	Females.	Males.	Females.	Males.	Females.	Males.	Females.	Males.	Females.	Males.	Females.	Males.	Females.	Males.	Females.	Males.	Females.	Males.	Females.	Males.	Females.	Males.	Females.	Males.	Females.	Males.	Females.	Males.	Females.	Males.	Females.
	1	2	3	4	5	6	7	8	9	10	11	12	13	14	15	16	17	18	19	20	21	22	23	24	25	26	27	28	29	30	31	32
1. Ganjam	...	...	...	...	...	...	...	...	...	...	...	...	...	...	...	...	...	...	...	...	...	...	...	...	...	...	...	...	...	...	...	...
2. Vizagapatam	...	...	...	...	...	...	...	...	...	...	...	...	...	...	...	...	...	...	...	...	...	...	...	...	...	...	...	...	...	...	...	...
3. Godavari	...	...	...	...	...	...	...	...	...	...	...	...	...	...	...	...	...	...	...	...	...	...	...	...	...	...	...	...	...	...	...	...
4. Kistna	...	...	...	...	...	...	...	...	...	...	...	...	...	...	...	...	...	...	...	...	...	...	...	...	...	...	...	...	...	...	...	...
5. Nellore	...	...	...	...	...	...	...	...	...	...	...	...	...	...	...	...	...	...	...	...	...	...	...	...	...	...	...	...	...	...	...	...
6. Cuddapah	...	...	...	...	...	...	...	...	...	...	...	...	...	...	...	...	...	...	...	...	...	...	...	...	...	...	...	...	...	...	...	...
7. Kurnool	...	...	...	...	...	...	...	...	...	...	...	...	...	...	...	...	...	...	...	...	...	...	...	...	...	...	...	...	...	...	...	...
8. Bellary	...	...	...	...	...	...	...	...	...	...	...	...	...	...	...	...	...	...	...	...	...	...	...	...	...	...	...	...	...	...	...	...
9. Chingleput	...	...	...	...	...	...	...	...	...	...	...	...	...	...	...	...	...	...	...	...	...	...	...	...	...	...	...	...	...	...	...	...
10. North Arcot	...	...	...	...	...	...	...	...	...	...	...	...	...	...	...	...	...	...	...	...	...	...	...	...	...	...	...	...	...	...	...	...
11. South Arcot	...	...	...	...	...	...	...	...	...	...	...	...	...	...	...	...	...	...	...	...	...	...	...	...	...	...	...	...	...	...	...	...
12. Tanjore	...	...	...	...	...	...	...	...	...	...	...	...	...	...	...	...	...	...	...	...	...	...	...	...	...	...	...	...	...	...	...	...
13. Trichinopoly	...	...	...	...	...	...	...	...	...	...	...	...	...	...	...	...	...	...	...	...	...	...	...	...	...	...	...	...	...	...	...	...
14. Madura	...	...	...	...	...	...	...	...	...	...	...	...	...	...	...	...	...	...	...	...	...	...	...	...	...	...	...	...	...	...	...	...
15. Tinnevelly	...	...	...	...	...	...	...	...	...	...	...	...	...	...	...	...	...	...	...	...	...	...	...	...	...	...	...	...	...	...	...	...
16. Salem	...	...	...	...	...	...	...	...	...	...	...	...	...	...	...	...	...	...	...	...	...	...	...	...	...	...	...	...	...	...	...	...
17. Coimbatore	...	...	...	...	...	...	...	...	...	...	...	...	...	...	...	...	...	...	...	...	...	...	...	...	...	...	...	...	...	...	...	...
18. Nilgiris	...	...	...	...	...	...	...	...	...	...	...	...	...	...	...	...	...	...	...	...	...	...	...	...	...	...	...	...	...	...	...	...
19. Malabar	...	...	...	...	...	...	...	...	...	...	...	...	...	...	...	...	...	...	...	...	...	...	...	...	...	...	...	...	...	...	...	...
20. South Canara	...	...	...	...	...	...	...	...	...	...	...	...	...	...	...	...	...	...	...	...	...	...	...	...	...	...	...	...	...	...	...	...
21. Madras City	...	...	...	...	...	...	...	...	...	...	...	...	...	...	...	...	...	...	...	...	...	...	...	...	...	...	...	...	...	...	...	...
Total	...	...	...	...	...	...	...	...	...	...	...	...	...	...	...	...	...	...	...	...	...	...	...	...	...	...	...	...	...	...	...	...
Pudukóta Territory	...	...	...	...	...	...	...	...	...	...	...	...	...	...	...	...	...	...	...	...	...	...	...	...	...	...	...	...	...	...	...	...
Total, including Pudukóta Territory	...	...	...	...	...	...	...	...	...	...	...	...	...	...	...	...	...	...	...	...	...	...	...	...	...	...	...	...	...	...	...	...
Agency Tracts specially { Ganjam / Vizagapatam / Godavari } ceneused.	...	...	...	...	...	...	...	...	...	...	...	...	...	...	...	...	...	...	...	...	...	...	...	...	...	...	...	...	...	...	...	...
Total for the Agency Tracts	...	...	...	...	...	...	...	...	...	...	...	...	...	...	...	...	...	...	...	...	...	...	...	...	...	...	...	...	...	...	...	...
Grand Total for the Presidency	...	...	...	...	...	...	...	...	...	...	...	...	...	...	...	...	...	...	...	...	...	...	...	...	...	...	...	...	...	...	...	...

VOL. II.

VII.
AGES.
BRAHMOS.

120

FINAL CENSUS TABLE—No. VII.

Statement showing for each **Religion** the **Ages** of the Population of the Madras Presidency—**Brahmos**.

District.	Under 1.		1—		2—		3—		5—		10—		15—		20—	
	Males.	Females.	Males.	Females.	Males.	Females.	Males.	Females.	Males.	Females.	Males.	Females.	Males.	Females.	Males.	Females.
	1	2	3	4	5	6	7	8	9	10	11	12	13	14	15	16
1. Ganjam	...	...	...	...	...	...	...	...	...	...	...	...	...	...	...	...
2. Vizagapatam	...	...	...	...	...	...	...	...	...	...	...	...	...	...	...	...
3. Godavari	...	...	...	...	...	...	...	...	...	...	...	...	...	...	...	...
4. Kistna	...	...	...	...	...	...	...	...	...	...	...	...	...	...	...	...
5. Nellore	...	...	...	...	...	...	...	...	...	...	...	...	...	...	...	...
6. Cuddapah	...	...	...	...	...	...	...	...	...	...	...	...	...	...	...	...
7. Kurnool	...	...	...	...	...	...	...	...	...	...	...	...	...	...	...	...
8. Bellary	...	...	...	...	...	...	...	...	...	...	...	...	...	...	...	...
9. Chingleput	...	...	...	...	...	...	...	...	...	...	...	...	...	...	...	...
10. North Arcot	...	...	...	...	...	...	...	...	...	...	...	...	...	...	...	...
11. South Arcot	...	...	...	...	...	...	...	...	...	...	...	...	...	...	...	...
12. Tanjore	...	...	...	...	...	...	...	...	...	...	...	...	...	...	...	...
13. Trichinopoly	...	...	...	...	...	...	...	...	...	...	...	...	...	...	...	...
14. Madura	...	...	...	...	...	...	...	...	...	...	...	...	...	...	...	...
15. Tinnevelly	...	...	...	...	...	...	...	...	...	...	...	...	...	...	...	...
16. Salem	...	...	...	...	...	...	...	...	...	...	...	...	...	...	...	...
17. Coimbatore	...	...	...	...	...	...	...	...	...	...	...	...	...	...	...	...
18. Nilgiris	...	...	...	...	...	...	...	...	...	...	...	...	...	...	...	...
19. Malabar	...	...	...	...	...	...	...	...	...	...	...	...	...	...	...	...
20. South Canara	...	...	...	...	...	...	...	...	...	...	...	...	...	...	...	...
21. Madras City	2	2	3	1	1	1	3	...	2	2	13	5	2	2	2	2
Total	2	2	3	1	1	1	3	...	2	2	13	5	2	2	2	2
Pudukóta Territory	...	...	...	...	...	...	...	...	...	...	...	...	...	...	...	...
Total, including Pudukóta Territory	2	2	3	1	1	1	3	...	2	2	13	5	2	2	2	2
Agency Tracts specially { Ganjam / Vizagapatam / Godavari } ceneused.	...	...	...	...	...	...	...	...	...	...	...	...	...	...	...	...
Total for the Agency Tracts	...	...	...	...	...	...	...	...	...	...	...	...	...	...	...	...
Grand Total for the Presidency	2	2	3	1	1	1	3	...	2	2	13	5	2	2	2	2

District.	25—		30—		35—		40—		50—		60 and Upwards.		Not Stated.		Total of all Ages.	
	Males.	Females.	Males.	Females.	Males.	Females.	Males.	Females.	Males.	Females.	Males.	Females.	Males.	Females.	Males.	Females.
	17	18	19	20	21	22	23	24	25	26	27	28	29	30	31	32
1. Ganjam	...	...	...	...	...	...	...	...	...	...	...	...	...	...	...	...
2. Vizagapatam	...	...	...	...	...	...	...	...	...	...	...	...	...	...	...	...
3. Godavari	...	...	...	...	...	...	...	...	...	...	...	...	...	...	...	...
4. Kistna	...	...	...	...	...	...	...	...	...	...	...	...	...	...	...	...
5. Nellore	...	...	...	...	...	...	...	...	...	...	...	...	...	...	...	...
6. Cuddapah	...	...	...	...	...	...	...	...	...	...	...	...	...	...	...	...
7. Kurnool	...	...	...	...	...	...	...	...	...	...	...	...	...	...	...	...
8. Bellary	...	...	...	...	...	...	...	...	...	...	...	...	...	...	...	...
9. Chingleput	...	...	...	...	...	...	...	...	...	...	...	...	...	...	...	...
10. North Arcot	...	...	...	...	...	...	...	...	...	...	...	...	...	...	...	...
11. South Arcot	...	...	...	...	...	...	...	...	...	...	...	...	...	...	...	...
12. Tanjore	...	...	...	...	...	...	...	...	...	...	...	...	...	...	...	...
13. Trichinopoly	...	...	...	...	...	...	...	...	...	...	...	...	...	...	...	...
14. Madura	...	...	...	...	...	...	...	...	...	...	...	...	...	...	...	...
15. Tinnevelly	...	...	...	...	...	...	...	...	...	...	...	...	...	...	...	...
16. Salem	...	...	...	...	...	...	...	...	...	...	...	...	...	...	...	...
17. Coimbatore	...	...	...	...	...	...	...	...	...	...	...	...	...	...	...	...
18. Nilgiris	...	...	...	...	...	...	...	...	...	...	...	...	...	...	...	...
19. Malabar	...	...	...	...	...	...	...	...	...	...	...	...	...	...	...	...
20. South Canara	...	...	...	...	...	...	...	...	...	...	...	...	...	...	...	...
21. Madras City	13	5	2	2	2	2	1	1	1	1	...	...	...	...	41	20
Total	13	5	2	2	2	2	1	1	1	1	...	...	...	...	41	20
Pudukóta Territory	...	...	...	...	...	...	...	...	...	...	...	...	...	...	...	...
Total, including Pudukóta Territory	13	5	2	2	2	2	1	1	1	1	...	...	...	...	41	20
Agency Tracts specially { Ganjam / Vizagapatam / Godavari } ceneused.	...	...	...	...	...	...	...	...	...	...	...	...	...	...	...	...
Total for the Agency Tracts	...	...	...	...	...	...	...	...	...	...	...	...	...	...	...	...
Grand Total for the Presidency	13	5	2	2	2	2	1	1	1	1	...	...	...	...	41	20

FINAL CENSUS TABLE—No. VII.

Statement showing for each **Religion** the **Ages** of the Population of the Madras Presidency—**Theists.**

District.	Under 1.		1—		2—		3—		4—		5—9		10—14		15—		20—		25—	
	Males.	Females.	Males.	Females.	Males.	Females.	Males.	Females.	Males.	Females.	Males.	Females.	Males.	Females.	Males.	Females.	Males.	Females.	Males.	Females.
1	2	3	4	5	6	7	8	9	10	11	12	13	14	15	16	17	18	19	20	21
1. Ganjam	...	...	...	...	...	...	...	...	...	...	...	...	...	...	...	...	...	...	...	...
2. Vizagapatam	...	...	...	...	...	...	...	...	...	...	...	...	...	...	...	...	...	...	...	...
3. Godávari	...	...	...	...	...	...	...	...	...	...	...	...	...	...	...	...	...	...	...	...
4. Kistna	...	...	...	...	...	...	...	...	...	...	...	...	...	...	...	...	...	...	...	...
5. Nellore	...	...	...	...	...	...	...	...	...	...	...	...	...	...	...	...	...	...	...	...
6. Cuddapah	...	...	...	...	...	...	...	...	...	...	...	...	...	...	...	...	...	...	...	...
7. Kurnool	...	...	...	...	...	...	...	...	...	...	...	...	...	...	...	...	...	...	...	...
8. Bellary	...	...	...	...	...	...	...	...	...	...	...	...	...	...	...	...	...	...	...	...
9. Chingleput	...	...	...	...	...	...	...	...	...	...	...	...	...	...	...	...	...	...	...	...
10. North Arcot	...	...	...	...	...	...	...	...	...	...	...	...	...	...	...	...	...	...	...	...
11. South Arcot	...	...	...	...	...	...	...	...	...	...	...	...	...	...	...	...	...	...	...	...
12. Tanjore	...	...	...	...	...	...	...	...	...	...	...	...	...	...	...	...	...	...	...	...
13. Trichinopoly	...	...	...	...	...	...	...	...	...	...	...	...	...	...	...	...	...	...	...	...
14. Madura	...	...	...	...	...	...	...	...	...	...	...	...	...	...	...	...	...	...	...	...
15. Tinnevelly	...	...	...	...	...	...	...	...	...	...	...	...	...	...	...	...	...	...	...	...
16. Salem	...	...	...	...	...	...	...	...	...	...	...	...	...	...	...	...	...	...	...	...
17. Coimbatore	...	...	...	...	...	...	...	...	...	...	...	...	...	...	...	...	...	...	...	...
18. Nilgiris	...	...	...	...	...	...	...	...	...	...	...	...	...	...	...	...	...	...	...	...
19. Malabar	...	...	...	...	...	...	...	...	...	...	...	...	2	1	1	...	1	...	...	...
20. South Canara	...	...	...	...	...	...	...	...	...	...	...	...	...	...	...	...	...	...	...	...
21. Madras City	...	...	...	...	...	...	...	...	...	...	...	...	...	...	...	...	...	...	...	...
Total	...	...	...	...	...	...	...	...	...	...	...	...	2	1	1	...	1	...	...	...
Pudukóta Territory	...	...	...	...	...	...	...	...	...	...	...	...	...	...	...	...	...	...	...	...
Total, including Pudukóta Territory	...	...	...	...	...	...	...	...	...	...	...	...	2	1	1	...	1	...	...	...
Agency Tracts specially censused. Ganjam	...	...	...	...	...	...	...	...	...	...	...	...	...	...	...	...	...	...	...	...
Agency Tracts specially censused. Vizagapatam	...	...	...	...	...	...	...	...	...	...	...	...	...	...	...	...	...	...	...	...
Agency Tracts specially censused. Godávari	...	...	...	...	...	...	...	...	...	...	...	...	...	...	...	...	...	...	...	...
Total for the Agency Tracts	...	...	...	...	...	...	...	...	...	...	...	...	...	...	...	...	...	...	...	...
Grand Total for the Presidency	...	...	...	...	...	...	...	...	...	...	...	...	2	1	1	...	1	...	...	...

FINAL CENSUS TABLE—No. VII.

Statement showing for each **Religion** the **Ages** of the Population of the Madras Presidency—**Theists**—*(Continued).*

District.	30—		35—		40—		45—		50—		55—		60—		Not Stated.		Total of all Ages.	
	Males.	Females.	Males.	Females.	Males.	Females.	Males.	Females.	Males.	Females.	Males.	Females.	Males.	Females.	Males.	Females.	Males.	Females.
	22	23	24	25	26	27	28	29	30	31	32	33	34	35	36	37	38	39
1. Ganjam	...	...	...	...	...	...	...	...	...	...	...	...	...	...	...	...	...	...
2. Vizagapatam	...	...	...	...	...	...	...	...	...	...	...	...	...	...	...	...	...	...
3. Godávari	...	...	...	...	...	...	...	...	...	...	...	...	...	...	...	...	...	...
4. Kistna	...	...	...	...	...	...	...	...	...	...	...	...	...	...	...	...	...	...
5. Nellore	...	...	...	...	...	...	...	...	...	...	...	...	...	...	...	...	...	...
6. Cuddapah	1	...	...	...	...	...	...	...	...	...	...	...	...	...	...	...	...	...
7. Kurnool	...	...	...	...	...	...	...	...	...	...	...	...	...	...	...	...	1	...
8. Bellary	...	...	...	...	...	...	...	...	...	...	...	...	...	...	...	...	...	...
9. Chingleput	...	...	...	...	...	...	...	...	...	...	...	...	...	...	...	...	...	...
10. North Arcot	...	...	...	...	...	...	...	...	...	...	...	...	...	...	...	...	...	...
11. South Arcot	...	...	...	...	...	...	...	...	...	...	...	...	...	...	...	...	...	...
12. Tanjore	1	...	...	...	...	...	...	...	...	...	...	...	...	...	...	...	...	...
13. Trichinopoly	...	...	...	...	...	...	...	...	...	...	...	...	...	...	...	...	...	...
14. Madura	...	...	...	...	...	...	...	...	...	...	...	...	...	...	...	...	1	...
15. Tinnevelly	...	...	...	...	...	...	...	...	...	...	...	...	...	...	...	...	...	...
16. Salem	...	...	...	...	...	...	...	...	...	...	...	...	...	...	...	...	...	...
17. Coimbatore	...	...	...	...	...	...	...	...	...	...	...	...	...	...	...	...	...	...
18. Nilgiris	...	...	...	...	...	...	...	...	...	...	...	...	...	...	...	...	...	...
19. Malabar	...	...	...	...	...	...	...	...	...	1	...	...	...	...	...	...	...	...
20. South Canara	1	...	...	...	1	...	...	...	...	...	...	...	...	...	...	...	1	1
21. Madras City	1	...	...	...	...	...	1	...	...	...	1	...	...	...	...	...	3	...
Total	4	...	...	...	1	...	1	...	...	1	1	...	...	...	...	...	2	...
Pudukóta Territory	...	...	...	...	...	...	...	...	...	...	...	...	...	...	...	...	8	5
Total, including Pudukóta Territory	4	...	...	...	1	...	1	...	...	1	1	...	...	...	...	...	...	...
Agency Tracts specially censused. Ganjam	...	...	...	...	...	...	...	...	...	...	...	...	...	...	...	...	8	5
Agency Tracts specially censused. Vizagapatam	...	...	...	...	...	...	...	...	...	...	...	...	...	...	...	...	...	...
Agency Tracts specially censused. Godávari	...	...	...	...	...	...	...	...	...	...	...	...	...	...	...	...	...	...
Total for the Agency Tracts	...	...	...	...	...	...	...	...	...	...	...	...	...	...	...	...	...	...
Grand Total for the Presidency	4	...	...	...	1	...	1	...	...	1	1	...	...	...	...	...	8	5

FINAL CENSUS TABLE—No. VII.

Statement showing for each **Religion** the **Ages** of the Population of the Madras Presidency—**Jews.**

District.	Under 1.		1—		2—		3—		4—		5—9		10—14		15—		20—		25—	
	Males.	Females.	Males.	Females.	Males.	Females.	Males.	Females.	Males.	Females.	Males.	Females.	Males.	Females.	Males.	Females.	Males.	Females.	Males.	Females.
1	2	3	4	5	6	7	8	9	10	11	12	13	14	15	16	17	18	19	20	21
1. Ganjam	...	...	...	...	...	...	...	...	...	...	...	...	...	...	...	...	...	...	...	...
2. Vizagapatam	...	...	...	...	...	...	...	...	...	...	...	...	...	...	...	...	...	...	...	...
3. Godâvari	...	...	...	...	...	...	...	...	...	...	...	...	...	...	...	...	...	...	...	...
4. Kistna	...	...	...	...	...	...	...	...	...	...	...	...	...	...	...	...	...	...	...	...
5. Nellore	...	...	...	...	...	...	...	...	...	...	...	...	...	...	...	...	...	...	...	...
6. Cuddapah	...	...	...	...	...	...	...	...	...	...	...	...	...	...	...	...	...	...	...	...
7. Kurnool	...	...	...	...	...	...	...	...	...	...	...	...	...	...	...	...	...	...	...	...
8. Bellary	...	...	...	...	...	...	...	...	...	...	...	...	...	...	...	...	...	...	...	...
9. Chingleput	...	...	...	...	...	...	...	...	...	...	...	...	...	...	...	...	...	...	...	...
10. North Arcot	...	...	...	...	...	...	...	...	...	...	...	...	...	...	...	...	...	...	...	...
11. South Arcot	...	...	...	...	...	...	...	...	...	...	...	...	...	...	...	...	...	...	...	...
12. Tanjore	...	...	...	...	...	...	...	...	...	...	...	...	...	...	...	...	...	...	...	...
13. Trichinopoly	...	...	...	...	...	...	...	...	...	...	...	...	...	...	...	...	...	...	...	...
14. Madura	...	...	...	...	...	...	...	...	...	...	...	...	...	...	...	...	...	...	...	...
15. Tinnevelly	...	...	...	...	...	...	...	...	...	...	...	...	...	...	...	...	...	...	...	...
16. Salem	...	...	...	...	...	...	...	...	...	...	...	...	...	...	...	...	...	...	...	...
17. Coimbatore	...	...	...	...	...	...	...	...	...	...	...	...	...	...	...	...	...	...	...	...
18. Nilgiris	...	...	...	...	...	...	...	...	...	...	...	...	...	...	...	...	...	...	...	...
19. Malabar	...	1	...	...	1	...	...	...	...	1	1	3	3	...	3	...	...	1	2	1
20. South Canara	...	...	...	...	...	...	...	...	...	...	...	...	...	...	...	...	...	...	...	...
21. Madras City	...	...	...	...	...	...	...	...	...	...	...	...	...	...	...	...	...	...	...	...
Total	...	1	...	...	1	...	...	...	...	1	1	3	3	...	3	...	...	1	2	1
Pudukóta Territory	...	...	...	...	...	...	...	...	...	...	...	...	...	...	...	...	...	...	...	...
Total, including Pudukóta Territory	...	1	...	...	1	...	...	...	...	1	1	3	3	...	3	...	...	1	2	1
Agency Tracts specially censused. Ganjam	...	...	...	...	...	...	...	...	...	...	...	...	...	...	...	...	...	...	...	...
Agency Tracts specially censused. Vizagapatam	...	...	...	...	...	...	...	...	...	...	...	...	...	...	...	...	...	...	...	...
Agency Tracts specially censused. Godâvari	...	...	...	...	...	...	...	...	...	...	...	...	...	...	...	...	...	...	...	...
Total for the Agency Tracts	...	...	...	...	...	...	...	...	...	...	...	...	...	...	...	...	...	...	...	...
Grand Total for the Presidency	...	1	...	...	1	...	...	...	...	1	1	3	3	...	3	...	...	1	2	1

FINAL CENSUS TABLE—No. VII.

Statement showing for each **Religion** the **Ages** of the Population of the Madras Presidency—**Jews**—(*Continued*).

District.	30—		35—		40—		45—		50—		55—		60 and Upwards.		Not Stated.		Total of all Ages.	
	Males.	Females.	Males.	Females.	Males.	Females.	Males.	Females.	Males.	Females.	Males.	Females.	Males.	Females.	Males.	Females.	Males.	Females.
	22	23	24	25	26	27	28	29	30	31	32	33	34	35	36	37	38	39
1. Ganjam	...	...	...	...	...	...	...	...	...	...	...	...	...	...	...	...	...	...
2. Vizagapatam	...	...	...	...	...	...	...	...	...	...	...	...	...	...	...	...	...	...
3. Godâvari	...	...	...	...	...	...	...	...	...	...	...	...	...	...	...	...	...	...
4. Kistna	...	...	...	...	...	...	...	...	...	...	...	...	...	...	...	...	...	...
5. Nellore	...	...	...	...	...	...	...	...	...	...	...	...	...	...	...	...	...	...
6. Cuddapah	...	...	...	...	...	...	...	...	...	...	...	...	...	...	...	...	...	...
7. Kurnool	...	...	...	...	...	...	...	...	...	...	...	...	...	...	...	...	...	...
8. Bellary	...	...	...	...	...	...	...	...	...	...	...	...	...	...	...	...	...	...
9. Chingleput	...	...	...	...	...	...	...	...	...	...	...	...	...	...	...	...	...	...
10. North Arcot	...	...	...	...	...	...	...	...	...	...	...	...	...	...	...	...	...	...
11. South Arcot	...	...	...	...	...	...	...	...	...	...	...	...	...	...	...	...	...	...
12. Tanjore	...	...	...	...	...	...	...	...	...	...	...	...	...	...	...	...	...	...
13. Trichinopoly	...	...	...	...	...	...	...	...	...	...	...	...	...	...	...	...	...	...
14. Madura	...	...	...	...	...	...	...	...	...	...	...	...	...	...	...	...	...	...
15. Tinnevelly	...	...	...	...	...	...	...	...	...	...	...	...	...	...	...	...	...	...
16. Salem	...	...	...	...	...	...	...	...	...	...	...	...	...	...	...	...	...	...
17. Coimbatore	...	...	...	...	...	...	...	...	...	...	...	...	...	...	...	...	...	...
18. Nilgiris	...	...	...	...	...	...	...	...	...	...	...	...	...	...	...	...	...	...
19. Malabar	1	2	2	1	3	1	1	1	...	...	1	...	...	1	...	...	17	13
20. South Canara	...	...	...	...	...	...	...	...	...	...	...	...	...	...	...	...	...	...
21. Madras City	...	...	...	...	...	...	...	...	...	...	...	...	...	...	...	...	...	...
Total	1	2	2	1	3	1	1	1	...	...	1	...	...	1	...	...	17	13
Pudukóta Territory	...	...	...	...	...	...	...	...	...	...	...	...	...	...	...	...	...	...
Total, including Pudukóta Territory	1	2	2	1	3	1	1	1	...	...	1	...	...	1	...	...	17	13
Agency Tracts specially censused. Ganjam	...	...	...	...	...	...	...	...	...	...	...	...	...	...	...	...	...	...
Agency Tracts specially censused. Vizagapatam	...	...	...	...	...	...	...	...	...	...	...	...	...	...	...	...	...	...
Agency Tracts specially censused. Godâvari	...	...	...	...	...	...	...	...	...	...	...	...	...	...	...	...	...	...
Total for the Agency Tracts	...	...	...	...	...	...	...	...	...	...	...	...	...	...	...	...	...	...
Grand Total for the Presidency	1	2	2	1	3	1	1	1	...	...	1	...	...	1	...	...	17	13

FINAL CENSUS TABLE—No. VII.

Statement showing for each **Religion** the **Ages** of the Population of the Madras Presidency—**Parsis.**

District.	Under 1.		1—		2—		3—		4—		5—9		10—14		15—		20—		25—	
	Males.	Females.	Males.	Females.	Males.	Females.	Males.	Females.	Males.	Females.	Males.	Females.	Males.	Females.	Males.	Females.	Males.	Females.	Males.	Females.
1	2	3	4	5	6	7	8	9	10	11	12	13	14	15	16	17	18	19	20	21
1. Ganjam	...	...	...	...	...	...	...	...	...	...	...	...	...	...	...	...	...	...	...	...
2. Vizagapatam	...	...	...	...	...	...	...	...	...	...	...	...	...	...	...	...	...	...	...	...
3. Godávari	...	...	...	...	...	...	...	...	...	...	...	...	...	...	...	...	...	...	...	...
4. Kistna	...	...	...	...	...	...	...	...	...	...	...	...	...	...	...	...	...	...	...	...
5. Nellore	...	...	...	...	...	...	...	...	...	...	...	...	...	...	...	...	...	...	...	...
6. Cuddapah	...	...	...	...	...	...	...	...	...	...	...	...	...	...	...	...	...	...	...	...
7. Kurnool	...	...	...	...	...	...	...	...	...	1	...	...	...	...	...	...	1	1	1	...
8. Bellary	...	...	...	...	...	...	...	...	...	...	...	...	1	...	1	1	4	...	1	...
9. Chingleput	...	...	...	...	...	...	...	...	...	...	...	...	...	...	...	...	...	...	...	...
10. North Arcot	...	...	...	...	...	...	...	...	...	...	...	...	...	...	...	...	...	...	...	...
11. South Arcot	...	...	...	...	...	...	...	...	...	...	...	...	...	...	...	...	...	...	...	...
12. Tanjore	...	...	...	...	...	...	...	...	...	...	...	...	...	...	...	...	...	...	...	...
13. Trichinopoly	...	...	...	...	...	...	...	...	...	...	...	...	...	...	...	...	...	...	...	...
14. Madura	...	...	...	...	...	...	...	...	...	...	...	...	...	...	...	...	...	...	...	...
15. Tinnevelly	...	...	...	...	...	...	...	...	...	...	...	...	...	...	...	...	...	...	...	...
16. Salem	...	...	...	...	...	...	...	...	...	...	...	...	...	...	1	...	...	...	...	...
17. Coimbatore	...	...	...	...	...	...	...	...	1	1	3	5	...	1	...	1	4	4	2	2
18. Nilgiris	...	...	1	1	...	...	...	...	1	2	2	7	4	1	3	...	4	2	1	3
19. Malabar	1	...	...	...	...	1	...	...	...	...	1	1	4	...	2	1	1	...	...	...
20. South Canara	...	...	...	...	1	1	...	...	...	...	1	...	1	2	4	1	1	1	2	...
21. Madras City	...	1	...	...	...	...	...	...	...	...	1	...	1	2	4	1	1	1	2	...
Total ...	1	1	1	1	1	2	...	...	1	3	7	13	10	4	11	4	15	8	7	5
Pudukóta Territory	...	...	...	...	...	...	...	...	...	...	...	...	...	...	...	...	...	...	...	...
Total including Pudukóta Territory ...	1	1	1	1	1	2	...	...	1	3	7	13	10	4	11	4	15	8	7	5
Agency Tracts specially censused. Ganjam ...	...	...	...	...	...	...	...	...	...	...	...	...	...	...	...	...	...	...	...	...
Vizagapatam ...	...	...	...	...	...	...	...	...	...	...	...	...	...	...	...	...	...	...	...	...
Godávari ...	...	...	...	...	...	...	...	...	...	...	...	...	...	...	...	...	...	...	...	...
Total for the Agency Tracts ...	...	...	...	...	...	...	...	...	...	...	...	...	...	...	...	...	...	...	...	...
Grand Total for the Presidency ...	1	1	1	1	1	2	...	...	1	3	7	13	10	4	11	4	15	8	7	5

FINAL CENSUS TABLE—No. VII.

Statement showing for each **Religion** the **Ages** of the Population of the Madras Presidency—**Parsis**—(*Continued*).

District.	30—		35—		40—		45—		50—		55—		60 and Upwards.		Not Stated.		Total of all Ages.	
	Males.	Females.	Males.	Females.	Males.	Females.	Males.	Females.	Males.	Females.	Males.	Females.	Males.	Females.	Males.	Females.	Males.	Females.
	22	23	24	25	26	27	28	29	30	31	32	33	34	35	36	37	38	39
1. Ganjam	...	...	...	...	...	...	...	...	...	...	...	...	...	...	...	...	...	...
2. Vizagapatam	...	...	...	...	...	...	...	...	...	...	...	...	...	...	...	...	...	...
3. Godávari	...	...	...	...	...	...	...	...	...	...	...	...	...	...	...	...	...	...
4. Kistna	...	...	...	...	...	...	...	...	...	...	...	...	...	...	...	...	...	...
5. Nellore	...	...	...	...	...	...	...	...	...	...	...	...	...	...	...	...	...	...
6. Cuddapah	...	...	...	...	...	...	...	...	...	...	...	...	...	...	...	...	...	...
7. Kurnool	...	...	...	...	...	...	...	...	...	...	...	...	...	...	...	...	2	2
8. Bellary	...	...	...	...	...	...	...	...	...	...	...	...	...	...	...	...	10	2
9. Chingleput	1	...	...	1	1	...	...	...	...	...	...	...	1	...	...	...	...	...
10. North Arcot	...	...	...	...	...	...	...	...	...	...	...	...	...	...	...	...	...	...
11. South Arcot	...	...	...	...	...	...	...	...	...	...	...	...	...	...	...	...	...	...
12. Tanjore	...	...	...	...	...	...	...	...	...	...	...	...	...	...	...	...	...	...
13. Trichinopoly	...	...	...	...	...	...	...	...	...	...	...	...	...	...	...	...	...	...
14. Madura	...	...	...	...	...	...	...	...	...	...	...	...	...	...	...	...	...	...
15. Tinnevelly	...	...	...	...	...	...	...	...	...	...	...	...	...	...	...	...	...	...
16. Salem	...	...	...	...	...	...	...	...	...	...	...	...	...	...	...	...	...	...
17. Coimbatore	...	...	1	...	...	...	...	1	...	...	...	...	1	...	...	...	3	1
18. Nilgiris	3	1	1	...	...	1	...	...	...	...	1	...	1	...	...	...	17	17
19. Malabar	2	2	2	...	1	...	3	...	...	2	2	...	...	2	...	...	25	21
20. South Canara	1	...	...	...	...	1	...	...	...	...	...	...	2	...	...	...	12	4
21. Madras City	3	2	2	1	2	...	...	...	...	...	...	1	2	...	...	...	18	9
Total ...	10	5	6	2	4	2	3	1	...	2	3	1	7	2	...	...	87	56
Pudukóta Territory	...	...	...	...	...	...	...	...	...	...	...	...	...	...	...	...	...	...
Total, including Pudukóta Territory ...	10	5	6	2	4	2	3	1	...	2	3	1	7	2	...	...	87	56
Agency Tracts specially censused. Ganjam ...	...	...	...	...	...	...	...	...	...	...	...	...	...	...	...	...	...	...
Vizagapatam ...	...	...	...	...	...	...	...	...	...	...	...	...	...	...	...	...	...	...
Godávari ...	...	...	...	...	...	...	...	...	...	...	...	...	...	...	...	...	...	...
Total for the Agency Tracts ...	...	...	...	...	...	...	...	...	...	...	...	...	...	...	...	...	...	...
Grand Total for the Presidency ...	10	5	6	2	4	2	3	1	...	2	3	1	7	2	...	...	87	56

FINAL CENSUS TABLE—No. VII.

Statement showing for each **Religion** the **Ages** of the Population of the Madras Presidency—**Kodagus (Coorgs)**.

District.	Under 1.		1—		2—		3—		4—		5—9		10—14		15—		20—		25—	
	Males.	Females.	Males.	Females.	Males.	Females.	Males.	Females.	Males.	Females.	Males.	Females.	Males.	Females.	Males.	Females.	Males.	Females.	Males.	Females.
1	2	3	4	5	6	7	8	9	10	11	12	13	14	15	16	17	18	19	20	21
1. Ganjam	...	...	...	...	...	...	...	—	...	...	...	—	...	...	...	...	...	...	...	...
2. Vizagapatam	...	...	...	...	...	...	...	...	...	...	...	...	...	...	—	...	...	...	...	...
3. Godávari	...	...	...	...	...	...	...	...	—	...	...	...	...	...	...	—	...	...	—	...
4. Kistna	...	...	...	...	...	...	...	...	...	...	...	...	...	...	...	...	...	...	...	...
5. Nellore	...	...	...	...	...	...	...	...	...	...	...	...	...	...	...	...	...	...	...	...
6. Cuddapah	...	...	...	...	...	...	...	...	...	...	...	...	...	...	...	...	...	...	...	...
7. Kurnool	...	...	...	...	—	...	...	...	...	...	...	...	...	...	...	...	...	...	...	...
8. Bellary	...	...	...	...	...	...	...	...	...	...	...	...	...	...	...	...	...	...	...	...
9. Chingleput	...	...	...	...	...	...	...	...	...	...	...	...	...	...	...	...	...	...	...	...
10. North Arcot	...	...	...	...	...	...	...	...	...	...	...	...	...	...	...	...	...	...	...	...
11. South Arcot	...	...	...	...	...	...	...	...	...	...	...	...	...	...	...	...	...	...	...	...
12. Tanjore	...	...	...	...	...	...	...	...	...	...	...	...	...	...	...	...	...	...	...	...
13. Trichinopoly	...	...	...	...	...	...	...	...	...	...	...	...	...	...	...	...	...	...	...	...
14. Madura	...	...	...	...	...	...	...	...	...	...	...	...	...	...	...	...	...	...	...	...
15. Tinnevelly	...	...	...	...	...	...	...	...	...	...	...	...	...	...	...	...	...	...	...	...
16. Salem	...	...	...	...	—	...	...	...	...	...	...	...	...	...	...	...	...	...	...	...
17. Coimbatore	...	...	...	...	...	...	...	...	...	...	...	...	...	...	...	...	...	...	...	...
18. Nilgiris	...	...	...	...	...	...	...	...	...	...	...	...	...	...	...	...	...	...	...	...
19. Malabar	...	...	...	...	...	...	...	...	...	...	...	...	...	...	...	...	...	...	...	...
20. South Canara	...	...	...	...	...	...	...	...	...	...	...	...	...	...	...	...	...	...	1	...
21. Madras City	...	...	...	...	...	...	...	...	...	...	...	...	...	...	...	...	...	...	...	...
Total ...	...	...	...	...	...	...	...	...	...	...	...	...	...	...	...	...	...	...	1	...
Pudukóta Territory	...	...	...	...	...	...	...	...	...	...	...	...	...	...	...	...	...	...	...	...
Total, including Pudukóta Territory ...	...	...	...	...	...	...	...	...	...	...	...	...	...	...	...	...	...	...	1	...
Agency Tracts specially censused. Ganjam ...	...	...	...	...	...	...	...	...	...	...	...	...	...	...	...	...	...	...	...	...
Vizagapatam ...	...	...	...	...	...	...	...	...	...	...	...	...	...	...	...	...	...	...	...	...
Godávari ...	...	...	...	...	...	...	...	...	...	...	...	...	...	...	...	...	...	...	...	...
Total for the Agency Tracts ...	...	...	...	...	...	...	...	...	...	...	...	...	...	...	...	...	...	...	...	...
Grand Total for the Presidency ...	...	...	...	...	...	...	...	...	...	...	...	...	...	...	...	...	...	...	1	...

FINAL CENSUS TABLE—No. VII.

Statement showing for each **Religion** the **Ages** of the Population of the Madras Presidency—**Kodagus (Coorgs)**—*(Continued)*.

District.	30—		35—		40—		45—		50—		55—		60 and Upwards.		Not Stated.		Total of all Ages.	
	Males.	Females.	Males.	Females.	Males.	Females.	Males.	Females.	Males.	Females.	Males.	Females.	Males.	Females.	Males.	Females.	Males.	Females.
	22	23	24	25	26	27	28	29	30	31	32	33	34	35	36	37	38	39
1. Ganjam	...	...	...	...	...	...	...	...	...	...	...	...	...	...	...	...	...	...
2. Vizagapatam	...	...	...	...	...	...	...	...	...	...	...	...	...	...	...	...	...	...
3. Godávari	...	...	...	...	...	...	...	...	...	...	...	...	...	...	...	...	...	...
4. Kistna	...	...	...	...	...	...	...	...	...	...	...	...	...	...	...	...	...	...
5. Nellore	...	...	...	...	...	...	...	...	...	...	...	...	...	...	...	...	...	...
6. Cuddapah	...	...	...	...	...	...	...	...	...	...	...	...	...	...	...	...	...	...
7. Kurnool	...	...	...	...	...	...	...	...	...	...	...	...	...	...	...	...	...	...
8. Bellary	...	...	...	...	...	...	...	...	...	...	...	...	...	...	...	...	...	...
9. Chingleput	...	...	...	...	...	...	...	...	...	...	...	...	...	...	...	...	...	...
10. North Arcot	...	...	...	...	...	...	...	...	...	...	...	...	...	...	...	...	...	...
11. South Arcot	...	...	...	...	...	...	...	...	...	...	...	...	...	...	...	...	...	...
12. Tanjore	...	...	...	...	...	...	...	...	...	...	...	...	...	...	...	...	...	...
13. Trichinopoly	...	...	...	...	...	...	...	...	...	...	...	...	...	...	...	...	...	...
14. Madura	...	...	...	...	...	...	...	...	...	...	...	...	...	...	...	...	...	...
15. Tinnevelly	...	...	...	...	...	...	...	...	...	...	...	...	...	...	...	...	...	...
16. Salem	...	...	...	...	...	...	...	...	...	...	...	...	...	...	...	...	...	...
17. Coimbatore	...	...	...	...	...	...	...	...	...	...	...	...	...	...	...	...	...	...
18. Nilgiris	...	...	...	...	...	...	...	...	...	...	...	...	...	...	...	...	...	...
19. Malabar	...	...	...	...	...	...	...	...	...	...	...	...	...	...	...	...	...	...
20. South Canara	...	...	1	...	...	...	...	...	...	...	...	...	...	...	...	...	2	...
21. Madras City	...	...	...	...	...	...	...	...	...	...	...	...	...	...	...	...	...	...
Total ...	...	...	1	...	...	...	...	...	...	...	...	...	...	...	...	...	2	...
Pudukóta Territory	...	...	...	...	...	...	...	...	...	...	...	...	...	...	...	...	...	...
Total, including Pudukóta Territory ...	...	...	1	...	...	...	...	...	...	...	...	...	...	...	...	...	2	...
Agency Tracts specially censused. Ganjam ...	...	...	...	...	...	...	...	...	...	...	...	...	...	...	...	...	...	...
Vizagapatam ...	...	...	...	...	...	...	...	...	...	...	...	...	...	...	...	...	...	...
Godávari ...	...	...	...	...	...	...	...	...	...	...	...	...	...	...	...	...	...	...
Total for the Agency Tracts ...	...	...	...	...	...	...	...	...	...	...	...	...	...	...	...	...	...	...
Grand Total for the Presidency ...	...	...	1	...	...	...	...	...	...	...	...	...	...	...	...	...	2	...

FINAL CENSUS TABLE—No. VII.

Statement showing for each **Religion** the **Ages** of the Population of the Madras Presidency—**Agnostics.**

District.	Under 1		1—		2—		3—		4—		5—9		10—14		15—		20—		25—	
	Males.	Females.	Males.	Females.	Males.	Females.	Males.	Females.	Males.	Females.	Males.	Females.	Males.	Females.	Males.	Females.	Males.	Females.	Males.	Females.
1	2	3	4	5	6	7	8	9	10	11	12	13	14	15	16	17	18	19	20	21
1. Ganjam	...	...	...	...	...	...	...	...	...	...	...	...	...	...	...	...	...	...	...	...
2. Vizagapatam	...	...	...	...	...	...	...	...	...	...	...	...	...	...	...	...	...	...	...	...
3. Godávari	...	...	...	...	...	...	...	...	...	...	...	...	...	...	...	...	...	...	...	...
4. Kistna	...	...	...	...	...	...	...	...	...	...	...	...	...	...	...	...	...	...	...	...
5. Nellore	...	...	...	...	...	...	...	...	...	...	...	...	...	...	...	...	...	...	...	...
6. Cuddapah	...	...	...	...	...	...	...	...	...	...	...	...	...	...	...	...	...	...	...	...
7. Kurnool	...	...	...	...	...	...	...	...	...	...	...	...	...	...	...	...	...	...	...	...
8. Bellary	...	...	...	...	...	...	...	...	...	...	...	...	...	...	...	...	...	...	...	...
9. Chingleput	...	...	...	...	...	...	...	...	...	...	...	...	...	...	...	...	...	...	...	...
10. North Arcot	...	...	...	...	...	...	...	...	...	...	...	...	...	...	...	...	...	...	...	...
11. South Arcot	...	...	...	...	...	...	...	...	...	...	...	...	...	...	...	...	...	...	...	...
12. Tanjore	...	...	...	...	...	...	...	...	...	...	...	...	...	...	...	...	...	...	...	...
13. Trichinopoly	...	...	...	...	...	...	...	...	...	...	...	...	...	...	...	...	...	...	...	...
14. Madura	...	...	...	...	...	...	...	...	...	...	...	...	...	...	...	...	...	...	...	...
15. Tinnevelly	...	...	...	...	...	...	...	...	...	...	...	...	...	...	...	...	...	...	...	...
16. Salem	...	...	...	...	...	...	...	...	...	...	...	...	...	...	...	...	...	...	...	...
17. Coimbatore	...	...	...	...	...	...	...	...	...	...	...	...	...	...	...	...	...	...	...	...
18. Nilgiris	...	...	...	...	...	...	...	...	...	...	...	...	...	...	...	...	...	...	...	...
19. Malabar	...	...	...	...	...	...	...	...	...	...	...	...	...	...	...	...	...	...	...	...
20. South Canara	...	...	...	...	...	...	...	...	...	...	...	...	...	...	...	...	...	...	...	...
21. Madras City	...	...	...	...	...	...	...	...	...	...	...	...	...	...	...	...	...	...	...	...
Total	...	...	...	...	...	...	...	...	...	...	...	...	...	...	...	...	...	...	...	...
Pudukóta Territory	...	...	...	...	...	...	...	...	...	...	...	...	...	...	...	...	...	...	...	...
Total, including Pudukóta Territory	...	...	...	...	...	...	...	...	...	...	...	...	...	...	...	...	...	...	...	...
Agency Tracts specially censused. Ganjam	...	...	...	...	...	...	...	...	...	...	...	...	...	...	...	...	...	...	...	...
Vizagapatam	...	...	...	...	...	...	...	...	...	...	...	...	...	...	...	...	...	...	...	...
Godávari	...	...	...	...	...	...	...	...	...	...	...	...	...	...	...	...	...	...	...	...
Total for the Agency Tracts	...	...	...	...	...	...	...	...	...	...	...	...	...	...	...	...	...	...	...	...
Grand Total for the Presidency	...	...	...	...	...	...	...	...	...	...	...	...	...	...	...	...	...	...	...	...

FINAL CENSUS TABLE—No. VII.

Statement showing for each **Religion** the **Ages** of the Population of the Madras Presidency—**Agnostics**—(*Continued*).

District.	30—		35—		40—		45—		50—		55—		60 and Upwards.		Not Stated.		Total of all Ages.	
	Males.	Females.	Males.	Females.	Males.	Females.	Males.	Females.	Males.	Females.	Males.	Females.	Males.	Females.	Males.	Females.	Males.	Females.
	22	23	24	25	26	27	28	29	30	31	32	33	34	35	36	37	38	39
1. Ganjam	...	...	...	...	...	...	...	...	...	...	...	...	...	...	...	...	...	...
2. Vizagapatam	...	...	...	...	...	...	...	...	...	...	...	...	...	...	...	...	...	...
3. Godávari	...	...	...	...	...	...	...	...	...	...	...	...	...	...	...	...	...	...
4. Kistna	...	...	...	...	...	...	...	...	...	...	...	...	...	...	...	...	...	...
5. Nellore	...	...	...	...	...	...	...	...	...	...	...	...	...	...	...	...	...	...
6. Cuddapah	...	...	...	...	...	...	...	...	...	...	...	...	...	...	...	...	...	...
7. Kurnool	...	...	...	...	...	...	...	...	...	...	...	...	...	...	...	...	...	...
8. Bellary	...	...	...	...	...	...	...	...	...	...	...	...	...	...	...	...	...	...
9. Chingleput	...	...	...	...	...	...	...	...	...	...	...	...	...	...	...	...	...	...
10. North Arcot	...	...	...	...	...	...	...	...	...	...	...	...	...	...	...	...	...	...
11. South Arcot	...	...	...	...	...	...	...	...	...	...	...	...	...	...	...	...	...	...
12. Tanjore	...	...	...	...	...	...	...	...	...	...	...	...	...	...	...	...	...	...
13. Trichinopoly	...	...	...	...	...	...	...	...	...	...	...	...	...	...	...	...	...	...
14. Madura	...	...	...	...	...	...	...	...	...	...	...	...	...	...	...	...	...	...
15. Tinnevelly	...	...	...	...	...	...	...	...	...	...	...	...	...	...	...	...	...	...
16. Salem	...	...	...	...	...	...	...	...	...	...	...	...	...	...	...	...	...	...
17. Coimbatore	...	...	...	...	...	...	...	...	...	...	...	...	...	...	...	...	...	...
18. Nilgiris	...	...	...	...	...	...	...	...	...	...	...	...	...	...	...	...	...	...
19. Malabar	...	...	...	...	...	...	...	...	...	...	...	...	...	...	...	...	...	...
20. South Canara	...	...	...	...	...	...	...	...	...	...	...	...	...	...	...	...	...	...
21. Madras City	...	...	...	...	...	...	1	...	...	...	...	...	...	...	...	...	1	...
Total	...	...	...	...	...	...	1	...	...	...	...	...	...	...	...	...	1	...
Pudukóta Territory	...	...	...	...	...	...	...	...	...	...	...	...	...	...	...	...	...	...
Total, including Pudukóta Territory	...	...	...	...	...	...	1	...	...	...	...	...	...	...	...	...	1	...
Agency Tracts specially censused. Ganjam	...	...	...	...	...	...	...	...	...	...	...	...	...	...	...	...	...	...
Vizagapatam	...	...	...	...	...	...	...	...	...	...	...	...	...	...	...	...	...	...
Godávari	...	...	...	...	...	...	...	...	...	...	...	...	...	...	...	...	...	...
Total for the Agency Tracts	...	...	...	...	...	...	...	...	...	...	...	...	...	...	...	...	...	...
Grand Total for the Presidency	...	...	...	...	...	...	1	...	...	...	...	...	...	...	...	...	1	...

FINAL CENSUS TABLE—No. VII.

Statement showing for each **Religion** the **Ages** of the Population of the Madras Presidency—Religion, **Others**.

District.	Under 1.		1—		2—		3—		4—		5—		10—		15—		20—		25—	
	Males.	Females.	Males.	Females.	Males.	Females.	Males.	Females.	Males.	Females.	Males.	Females.	Males.	Females.	Males.	Females.	Males.	Females.	Males.	Females.
1	2	3	4	5	6	7	8	9	10	11	12	13	14	15	16	17	18	19	20	21
1. Ganjam	...	...	...	...	...	...	...	...	...	...	...	...	...	...	...	...	...	...	...	...
2. Vizagapatam	...	...	...	...	...	...	...	...	...	...	...	...	...	...	...	...	...	...	...	...
3. Godávari	...	...	...	...	...	...	...	...	...	...	...	...	...	...	...	...	2	1	5	...
4. Kistna	...	...	...	...	...	...	...	...	...	...	...	1	...	2	...	...	...	...	...	1
5. Nellore	...	...	...	...	...	...	...	...	...	...	...	...	...	...	...	...	...	...	...	...
6. Cuddapah	...	...	...	...	...	...	...	...	...	1	2	2	...	...	...	...	1	...	1	1
7. Karnool	...	...	...	...	...	...	...	...	...	...	...	...	...	1	...	...	...	...	...	...
8. Bellary	...	...	...	...	...	...	...	...	...	...	...	...	...	...	...	...	...	...	...	...
9. Chingleput	...	...	...	...	...	...	...	...	...	...	...	...	...	1	...	...	...	...	...	...
10. North Arcot	...	...	...	...	...	...	...	...	...	...	...	...	...	...	...	...	...	...	...	...
11. South Arcot	...	...	...	...	...	...	...	...	...	...	...	...	...	...	...	...	...	...	...	...
12. Tanjore	...	...	...	...	...	...	...	...	...	...	...	...	...	...	1	1	2	...	...	...
13. Trichinopoly	...	...	...	...	...	...	...	...	...	...	...	...	...	...	...	...	...	...	...	...
14. Madura	...	...	...	...	...	...	...	...	...	...	...	...	...	...	...	...	...	...	...	...
15. Tinnevelly	...	...	...	...	...	...	...	...	...	...	1	...	1	...	1	...	...	1	...	...
16. Salem	...	...	...	...	...	...	...	...	...	...	...	...	...	...	...	...	...	...	...	...
17. Coimbatore	...	...	...	...	...	...	...	...	...	...	...	...	...	...	...	...	...	...	...	...
18. Nilgiris	...	...	...	...	...	...	...	...	...	...	...	...	...	...	...	...	1	...	...	...
19. Malabar	...	...	...	...	...	...	...	...	...	...	...	...	...	...	...	...	...	...	...	...
20. South Canara	...	...	...	...	...	...	...	...	...	...	...	...	...	...	...	...	...	...	...	...
21. Madras City	...	...	...	...	...	...	...	...	...	...	...	...	...	...	...	...	...	1	...	...
Total ...	...	...	...	...	...	...	...	...	...	1	3	2	1	2	2	...	4	3	6	2
Pudukóta Territory	...	...	...	...	...	...	...	...	...	...	...	...	...	...	...	...	...	...	...	...
Total, including Pudukóta Territory	...	...	...	...	...	...	...	...	...	1	3	2	1	2	2	...	4	3	6	2
Agency Tracts specially censused. Ganjam ...	...	...	...	...	...	...	...	...	...	...	...	...	...	...	...	...	...	...	...	...
Agency Tracts specially censused. Vizagapatam ...	...	...	...	...	...	...	...	...	...	...	...	...	...	...	...	...	...	...	...	...
Agency Tracts specially censused. Godávari ...	...	...	...	...	...	...	...	...	...	...	...	...	...	...	...	...	...	...	...	...
Total for the Agency Tracts ...	...	...	...	...	...	...	...	...	...	...	...	...	...	...	...	...	...	...	...	...
Grand Total for the Presidency ...	...	...	...	...	...	...	...	...	1	1	3	2	1	2	2	...	4	3	6	2

FINAL CENSUS TABLE—No. VII.

Statement showing for each **Religion** the **Ages** of the Population of the Madras Presidency—Religion, **Others**—*(Continued)*.

District.	30—		35—		40—		45—		50—		55—		60 and Upwards.		Not Stated.		Total all Ages.	
	Males.	Females.	Males.	Females.	Males.	Females.	Males.	Females.	Males.	Females.	Males.	Females.	Males.	Females.	Males.	Females.	Males.	Females.
22	23	24	25	26	27	28	29	30	31	32	33	34	35	36	37	38	39
1. Ganjam	...	...	...	...	...	...	...	...	...	...	...	...	...	...	...	...	...	...
2. Vizagapatam	...	...	...	...	...	...	...	...	...	...	...	...	...	...	...	...	...	...
3. Godávari	...	...	...	...	...	...	...	...	...	...	...	...	...	...	...	...	...	...
4. Kistna	3	...	6	...	5	...	6	...	3	...	2	...	1	...	...	...	...	...
5. Nellore	...	...	...	2	...	...	...	...	...	...	...	...	...	...	...	...	33	1
6. Cuddapah	...	...	...	...	1	...	...	...	...	...	...	...	...	...	...	...	...	5
7. Karnool	...	...	...	...	...	...	...	...	...	...	...	...	...	...	...	...	...	...
8. Bellary	1	...	...	...	...	...	...	...	...	...	...	...	...	...	...	...	1	...
9. Chingleput	...	...	...	...	...	...	...	...	...	...	...	...	1	1	...	...	6	5
10. North Arcot	...	...	...	...	...	...	...	...	...	...	...	...	...	...	...	...	...	...
11. South Arcot	...	...	...	...	...	...	...	...	...	...	...	...	...	...	...	...	...	...
12. Tanjore	...	...	...	...	...	...	...	...	...	...	...	...	...	...	...	...	...	...
13. Trichinopoly	...	...	...	...	...	...	...	...	...	...	...	...	...	...	...	...	...	...
14. Madura	...	...	...	...	...	...	...	...	...	...	...	...	...	...	...	...	...	...
15. Tinnevelly	1	...	...	1	...	...	...	...	...	...	...	...	...	...	...	...	1	...
16. Salem	...	...	...	...	...	...	...	...	...	...	...	...	...	...	...	...	...	...
17. Coimbatore	...	...	...	...	...	...	...	...	...	...	...	...	...	...	...	...	...	...
18. Nilgiris	...	...	...	...	...	...	...	...	1	...	...	...	...	...	...	...	4	2
19. Malabar	...	...	1	...	1	...	...	...	1	...	...	...	1	...	...	...	2	...
20. South Canara	...	...	...	...	...	...	...	...	...	...	...	...	...	...	...	...	1	...
21. Madras City	...	...	3	...	1	...	...	...	...	...	...	...	...	...	...	...	3	...
Total ...	5	...	10	3	8	...	6	...	5	...	2	...	3	1	...	...	4	1
Pudukóta Territory	...	...	...	...	...	...	...	...	...	...	...	...	...	...	...	...	55	14
Total, including Pudukóta Territory ...	5	...	10	3	8	...	6	...	5	...	2	...	3	1	...	...	55	14
Agency Tracts specially censused. Ganjam ...	...	...	...	...	...	...	...	...	...	...	...	...	...	...	...	...	...	...
Agency Tracts specially censused. Vizagapatam ...	...	...	...	...	...	...	...	...	...	...	...	...	...	...	...	...	...	...
Agency Tracts specially censused. Godávari ...	...	...	...	...	...	...	...	...	...	...	...	...	...	...	...	...	...	...
Total for the Agency Tracts ...	...	...	...	...	...	...	...	...	...	...	...	...	...	...	...	...	...	...
Grand Total for the Presidency ...	5	...	10	3	8	...	6	...	5	...	2	...	3	1	...	...	55	14

69

FINAL CENSUS TABLE—No. VII.

Statement showing for each **Religion** the **Ages** of the Population of the Madras Presidency—Religion, **None**—(*Continued*).

District.	30—		35—		40—		45—		50—		55—		60 and Upwards.		Not Stated.		Total of all Ages.	
	Males.	Females.	Males.	Females.	Males.	Females.	Males.	Females.	Males.	Females.	Males.	Females.	Males.	Females.	Males.	Females.	Males.	Females.
	22	23	24	25	26	27	28	29	30	31	32	33	34	35	36	37	38	39
1. Ganjam ...	...	...	...	...	...	...	...	...	...	...	...	...	...	...	...	...	...	...
2. Vizagapatam ...	...	...	...	...	...	...	...	...	...	...	...	...	...	...	...	...	...	...
3. Godavari ...	...	...	...	...	...	...	...	...	...	...	...	...	...	...	...	...	...	...
4. Kistna ...	...	...	...	...	...	...	...	...	...	...	...	...	...	...	...	...	...	...
5. Nellore ...	...	...	...	...	...	...	...	...	...	...	...	...	...	...	...	...	...	...
6. Cuddapah ...	...	...	...	...	...	...	...	...	...	...	...	...	...	...	...	...	...	...
7. Kurnool ...	...	...	...	...	...	...	...	...	...	...	...	...	...	...	...	...	...	...
8. Bellary ...	...	...	...	...	...	...	...	...	...	...	...	...	...	...	...	...	...	...
9. Chingleput ...	...	...	...	...	...	...	...	...	...	...	...	...	...	...	...	...	...	...
10. North Arcot ...	...	...	...	...	...	...	...	...	...	...	...	...	...	...	...	1	...	1
11. South Arcot ...	...	...	...	...	...	...	...	...	...	...	...	...	...	...	...	...	...	...
12. Tanjore ...	...	...	...	...	...	...	...	...	...	...	...	...	...	...	...	...	...	...
13. Trichinopoly ...	...	...	...	...	...	...	...	...	...	...	...	...	...	...	...	...	...	...
14. Madura ...	...	...	...	...	...	...	...	...	...	...	...	...	...	...	...	...	...	...
15. Tinnevelly ...	...	...	...	...	...	...	...	...	...	...	...	...	...	...	...	...	...	...
16. Salem ...	...	...	...	...	...	...	...	...	...	...	...	...	...	...	...	...	...	...
17. Coimbatore ...	...	...	...	...	1	...	...	...	...	...	...	...	...	...	...	...	...	...
18. Nilgiris ...	...	...	...	...	...	...	...	...	...	...	1	...	...	...	...	...	...	...
19. Malabar ...	...	...	...	...	1	...	...	...	...	...	...	...	...	...	...	...	...	...
20. South Canara ...	...	...	...	...	...	...	...	...	...	...	...	...	...	...	...	1	...	1
21. Madras City ...	...	...	...	...	...	...	...	...	...	...	...	...	...	...	...	...	...	1
Total ...	...	...	...	...	2	...	...	...	...	...	1	...	...	...	...	...	5	2
Pudukota Territory	...	...	...	...	...	...	...	...	...	...	...	...	...	...	...	...	...	...
Total, including Pudukota Territory ...	...	...	...	...	2	...	...	...	...	...	1	...	...	...	...	...	5	2
Agency Tracts specially reserved. { Ganjam ... / Vizagapatam ... / Godavari ...	...	...	...	...	...	...	...	...	...	...	...	...	...	...	...	...	1	...
Total for the Agency Tracts ...	...	...	...	...	...	...	...	...	...	...	...	...	...	...	...	...	1	...
Grand Total for the Presidency ...	...	...	...	...	2	...	...	...	...	...	1	...	...	...	...	...	5	...

FINAL CENSUS TABLE—No. VII.

Statement showing for each **Religion** the **Ages** of the Population of the Madras Presidency—Religion, **None**.

District.	Under 1.		1—		2—		3—		4—		5—9		10—14		15—		20—		25—	
	Males.	Females.	Males.	Females.	Males.	Females.	Males.	Females.	Males.	Females.	Males.	Females.	Males.	Females.	Males.	Females.	Males.	Females.	Males.	Females.
	2	3	4	5	6	7	8	9	10	11	12	13	14	15	16	17	18	19	20	21
1. Ganjam ...	...	...	...	...	...	...	...	...	...	...	...	...	...	...	...	...	...	...	...	...
2. Vizagapatam ...	...	...	...	...	...	...	...	...	...	...	...	...	...	...	...	...	...	...	...	...
3. Godavari ...	...	...	...	...	...	...	...	...	...	...	...	...	...	...	...	...	...	...	...	...
4. Kistna ...	...	...	...	...	...	...	...	...	...	...	...	...	...	...	...	...	...	...	...	...
5. Nellore ...	...	...	...	1	...	...	...	...	...	...	...	...	...	...	...	...	...	...	...	...
6. Cuddapah ...	...	...	...	...	...	...	...	...	...	...	...	...	...	...	...	...	...	...	...	...
7. Kurnool ...	...	...	...	...	...	...	...	...	...	...	...	...	...	...	...	...	...	...	...	...
8. Bellary ...	...	...	...	...	...	...	...	...	...	...	...	...	...	...	...	...	...	...	...	...
9. Chingleput ...	...	...	...	...	...	...	...	...	...	...	...	...	...	...	...	...	...	...	...	...
10. North Arcot ...	...	...	...	...	...	...	...	...	...	...	...	...	...	...	...	...	...	...	...	...
11. South Arcot ...	...	...	...	...	...	...	...	...	...	...	...	...	...	...	...	...	...	...	...	...
12. Tanjore ...	...	...	...	...	...	...	...	...	...	...	...	...	...	...	...	...	...	...	...	...
13. Trichinopoly ...	...	...	...	...	...	...	...	...	...	...	...	...	...	...	...	...	...	...	...	...
14. Madura ...	...	...	...	...	...	...	...	...	...	...	...	...	...	...	...	...	...	...	...	...
15. Tinnevelly ...	...	...	...	...	...	...	...	...	...	...	...	...	...	...	...	...	...	...	...	...
16. Salem ...	...	...	...	...	...	...	...	...	...	...	...	...	...	...	...	...	...	...	...	...
17. Coimbatore ...	...	...	...	...	...	...	...	...	...	...	...	...	...	...	...	...	...	...	...	...
18. Nilgiris ...	...	...	...	...	...	...	...	...	...	...	...	...	...	...	...	...	...	...	...	...
19. Malabar ...	...	...	...	...	...	...	...	...	...	...	...	...	...	...	...	...	...	...	...	...
20. South Canara ...	...	...	...	...	...	...	...	...	...	...	...	...	...	...	...	...	...	...	...	...
21. Madras City ...	...	...	...	...	...	...	...	...	...	...	1	...	...	...	...	...	...	...	...	...
Total ...	...	...	...	...	...	...	...	...	...	...	1	...	...	...	...	...	...	...	...	...
Pudukota Territory	...	...	...	...	...	...	...	...	...	...	...	...	...	...	...	...	...	...	...	...
Total, including Pudukota Territory ...	...	...	...	...	...	...	...	...	...	...	1	...	...	...	...	...	...	...	...	...
Agency Tracts specially reserved. { Ganjam ... / Vizagapatam ... / Godavari ...	...	...	...	...	...	...	...	...	...	...	...	...	...	...	...	...	...	...	...	...
Total for the Agency Tracts ...	...	...	...	...	...	...	...	...	...	...	...	...	...	...	...	...	...	...	...	...
Grand Total for the Presidency ...	...	...	...	...	...	...	...	...	...	...	1	...	...	...	...	...	...	...	...	...

FINAL CENSUS TABLE—No. VII.

Statement showing for each **Religion** the **Ages** of the Population of the Madras Presidency—**Religion not Stated**—(*Continued*).

Districts.	30—		35—		40—		45—		50—		55—		60 and Upwards.		Not Stated.		Total of all Ages.	
	Males.	Females.	Males.	Females.	Males.	Females.	Males.	Females.	Males.	Females.	Males.	Females.	Males.	Females.	Males.	Females.	Males.	Females.
1	22	23	24	25	26	27	28	29	30	31	32	33	34	35	36	37	38	39
1. Ganjam	25	24	9	7	18	18	4	3	9	12	2	...	16	18	3	4	324	282
2. Vizagapatam	7	4	4	2	5	6	3	1	6	4	...	...	2	2	20	11	70	88
3. Godavari	7	4	1	1	2	1	3	3	...	4	1	...	3	1	1	...	14	25
4. Kistna	4	6	1	1	3	7	...	...	3	...	1	...	...	...	3	1	45	32
5. Nellore	3	2	2	1	1	1	...	...	1	...	...	...	2	1	...	...	30	22
6. Cuddapah	...	...	1	...	...	...	...	...	2	1	...	...	...	...	...	...	4	2
7. Kurnool	...	1	...	...	...	...	...	...	...	...	...	...	...	...	...	...	...	...
8. Bellary	...	2	...	1	...	3	...	4	...	6	...	...	...	3	...	3	25	36
9. Chingleput	...	...	2	...	1	...	1	...	1	...	2	...	1	...	3	3	25	26
10. North Arcot	1	...	...	...	...	...	...	...	...	...	...	...	1	...	...	1	9	9
11. South Arcot	...	...	...	...	...	1	...	...	...	...	...	...	...	...	...	...	...	2
12. Tanjore	...	1	...	...	...	...	...	...	...	1	...	...	1	...	...	...	2	7
13. Trichinopoly	...	...	...	...	...	1	...	...	...	1	...	...	...	...	...	...	10	5
14. Madura	...	1	...	...	...	...	...	...	...	...	1	...	...	...	...	...	1	11
15. Tinnevelly	2	1	...	3	1	...	...	1	...	3	...	...	...	...	...	...	24	27
16. Salem	...	...	...	...	...	1	...	...	...	1	...	...	2	1	...	...	...	...
17. Coimbatore	...	3	2	...	...	1	...	...	...	1	...	...	1	...	...	...	9	6
18. Nilgiris	...	...	...	...	...	...	...	...	...	...	...	...	...	1	...	...	14	16
19. Malabar	...	1	2	3	1	2	1	1	...	...	...	...	...	...	...	...	...	...
20. South Canara	7	8	7	3	3	1	2	1	1	...	...	...	3	2	12	3	42	40
21. Madras City	3	1	11	3	16	1	7	3	2	...	...	...	3	2	3	1	71	69
Total ...	69	65	41	27	59	37	22	12	27	2	...	...	...	...	...	...	49	14
Pudukôta Territory	...	...	...	...	...	...	...	...	...	...	...	...	35	28	62	34	761	628
Total, including Pudukôta Territory ...	69	65	41	27	59	37	22	12	27	2	9	7	35	28	62	34	761	628
Agency Tracts { specially censused. { Ganjam ... Vizagapatam ... Godavari	...	...	...	...	...	...	...	...	...	...	...	...	...	...	...	...	...	...
Total for the Agency Tracts ...	...	...	...	...	...	...	...	...	...	...	...	...	...	...	...	...	...	...
Grand Total for the Presidency	69	65	41	27	59	37	22	12	27	2	9	7	35	28	62	34	761	628

FINAL CENSUS TABLE—No. VII.

Statement showing for each **Religion** the **Ages** of the Population of the Madras Presidency—**Religion not Stated.**

Districts.	Under 1.		1—		2—		3—		4—		5—		6—9		10—14		15—		20—		25—	
	Males.	Females.	Males.	Females.	Males.	Females.	Males.	Females.	Males.	Females.	Males.	Females.	Males.	Females.	Males.	Females.	Males.	Females.	Males.	Females.	Males.	Females.
1	2	3	4	5	6	7	8	9	10	11	12	13	14	15	16	17	18	19	20	21	22	23
1. Ganjam	15	5	9	5	4	4	10	9	12	7	43	25	56	35	21	25	16	18	31	29	31	29
2. Vizagapatam	9	3	3	1	3	2	1	3	5	2	2	1	5	6	2	3	3	3	4	3	1	1
3. Godavari	1	1	1	1	3	2	1	1	2	1	1	1	2	1	1	2	1	2	2	2	1	1
4. Kistna	1	1	1	1	1	1	1	1	1	1	1	1	2	1	1	1	1	1	1	1	1	1
5. Nellore	2	0	1	1	1	1	1	1	1	1	1	1	1	1	1	1	1	1	1	1	1	1
6. Cuddapah	...	...	...	...	...	...	...	...	...	...	...	...	...	...	...	...	...	...	...	...	...	...
7. Kurnool	...	...	...	...	...	...	...	...	...	...	...	...	...	...	...	...	...	...	...	...	...	...
8. Bellary	...	...	2	...	...	...	...	...	...	...	...	...	...	...	...	...	...	...	...	...	...	...
9. Chingleput	...	...	...	...	...	...	...	...	...	...	...	...	...	...	...	...	...	...	...	...	...	...
10. North Arcot	...	...	...	...	...	...	...	...	...	...	...	...	...	...	...	...	...	...	...	...	...	...
11. South Arcot	...	...	1	...	...	...	...	...	...	...	...	...	...	...	...	...	...	...	...	...	...	...
12. Tanjore	...	...	...	...	...	...	...	...	...	...	...	...	...	...	...	...	...	...	...	...	...	...
13. Trichinopoly	...	...	...	...	...	...	...	...	...	...	...	...	...	...	...	...	...	...	...	...	...	...
14. Madura	...	...	...	...	...	...	...	...	...	...	...	...	...	...	...	...	...	...	...	...	...	...
15. Tinnevelly	...	...	...	...	...	...	...	...	...	...	...	...	...	...	...	...	...	...	...	...	...	...
16. Salem	...	...	...	...	...	...	...	...	...	...	...	...	...	...	...	...	...	...	...	...	...	...
17. Coimbatore	...	...	...	...	...	...	...	...	...	...	...	...	...	...	...	...	...	...	...	...	...	...
18. Nilgiris	...	...	...	...	...	...	...	...	...	...	...	...	...	...	...	...	...	...	...	...	...	...
19. Malabar	...	...	...	...	...	...	...	...	...	...	...	...	...	...	...	...	...	...	...	...	...	...
20. South Canara	...	...	...	...	...	...	...	...	...	...	...	...	...	...	...	...	...	...	...	...	...	...
21. Madras City	...	...	...	...	...	...	...	...	...	...	...	...	...	...	...	...	...	...	...	...	...	...
Total ...	...	...	...	...	...	...	...	...	...	...	...	...	...	...	...	...	...	...	...	...	...	...
Pudukôta Territory	...	...	...	...	...	...	...	...	...	...	...	...	...	...	...	...	...	...	...	...	...	...
Total, including Pudukôta Territory ...	...	...	...	...	...	...	...	...	...	...	...	...	...	...	...	...	...	...	...	...	...	...
Agency Tracts { specially censused. { Ganjam ... Vizagapatam ... Godavari	...	...	...	...	...	...	...	...	...	...	...	...	...	...	...	...	...	...	...	...	...	...
Total for the Agency Tracts ...	...	...	...	...	...	...	...	...	...	...	...	...	...	...	...	...	...	...	...	...	...	...
Grand Total for the Presidency	...	...	...	...	...	...	...	...	...	...	...	...	...	...	...	...	...	...	...	...	...	...

12.

TABLE No. VIII.

SHOWING THE DISTRIBUTION OF POPULATION ACCORDING TO CASTE FOR HINDUS AND TRIBES FOR MUHAMMADANS.

MADRAS PRESIDENCY.

FINAL CENSUS TABLE—No. VIII.

Statement showing the Distribution of the Population of the Madras Presidency by **Caste** when above **100,000** for **Hindus**,—and by **Tribes** for **Muhammadans**.

District.	Brâhmans.				Râjputs.			Agamudayan.			Ambalakkârar.			Ambattan.			Baiîja.		
	Both Sexes.	Males.	Females.	Sex Not Stated.	Both Sexes.	Males.	Females.	Both Sexes.	Males.	Females.	Both Sexes.	Males.	Females.	Both Sexes.	Males.	Females.	Both Sexes.	Males.	Females.
1	2	3	4	5	6	7	8	9	10	11	12	13	14	15	16	17	18	19	20
1. Ganjam	127,728	62,570	65,158	...	226	133	93	217	108	109	...	...	...	25,089	12,571	12,518	4,271	1,980	2,291
2. Vizagapatam	49,703	24,786	24,917	...	83	46	37	2,693	1,369	1,324	...	...	...	37,335	18,897	18,438	4,896	2,358	2,537
3. Godâvari	88,406	43,645	45,761	...	442	219	223	670	335	335	...	...	...	19,005	9,338	9,667	4,928	2,383	2,545
4. Kistna	94,880	46,369	48,524	...	648	334	314	148	71	77	...	...	...	16,347	8,470	8,087	27,501	13,782	13,719
5. Nellore	56,965	28,296	28,669	...	717	368	349	21	8	13	...	...	...	12,869	6,630	6,239	74,038	36,520	37,518
6. Cuddapah	24,226	11,389	12,837	...	816	440	376	34	15	19	...	...	...	14,705	7,425	7,280	102,909	52,063	50,846
7. Kurnool	18,843	9,306	9,537	...	718	380	338	73	38	35	...	...	...	10,859	5,539	5,320	49,546	24,769	24,777
8. Bellary	30,529	15,427	15,102	...	1,764	932	832	628	315	313	...	...	...	15,475	7,962	7,513	68,508	34,437	34,071
9. Chingleput	32,026	15,620	16,406	...	340	174	166	3,362	1,698	1,664	...	...	...	9,655	4,855	4,800	29,666	14,635	15,031
10 North Arcot	49,299	24,275	25,024	...	825	436	409	30,961	15,297	15,664	63	29	34	20,197	10,133	10,064	107,185	52,597	54,588
11. South Arcot	34,555	17,294	17,261	...	978	480	498	19,478	9,615	9,863	281	132	149	18,217	9,078	9,039	35,424	18,185	18,239
12. Tanjore	134,584	65,999	68,585	...	403	204	199	94,587	45,724	48,863	13,330	6,485	6,845	22,991	11,111	11,880	23,202	10,974	12,228
13. Trichinopoly	34,110	17,040	17,070	...	371	197	174	2,523	1,195	1,327	124,191	59,147	65,044	13,684	6,797	7,087	18,985	9,106	9,879
14. Madura	42,553	21,082	21,473	...	485	245	240	99,305	47,066	52,239	1,532	741	791	33,673	16,003	17,670	25,365	12,110	13,255
15. Tinnevelly	59,102	28,228	30,874	...	185	92	93	1,474	731	743	9	7	2	20,759	10,350	10,409	14,436	7,102	7,334
16. Salem	28,393	14,109	14,284	...	1,022	511	511	15,617	7,605	8,012	9,605	4,565	5,040	17,086	8,526	8,560	34,815	16,794	18,021
17. Coimbatore	29,792	14,915	14,877	...	956	490	466	17,024	8,328	9,696	5,489	2,603	2,797	20,062	10,013	10,049	18,988	9,389	9,599
18. Nilgiris	440	274	166	...	83	55	28	59	43	16	11	5	6	247	133	114	808	440	368
19. Malabar	47,683	24,571	23,112	...	362	277	85	184	111	73	27	15	12	8,347	4,141	4,206	1,466	770	696
20. South Canara	106,415	53,592	52,823	...	287	167	120	...	...	...	...	...	...	5,429	2,717	2,709	94,464	47,084	47,380
21. Madras City	13,469	7,499	5,970	...	1,739	914	825	612	355	257	30	21	9	3,520	1,759	1,761	36,524	17,693	18,831
Total ...	1,104,766	547,086	557,680	...	13,466	7,094	6,372	290,537	140,515	150,022	154,618	73,842	80,776	326,984	167,678	159,306	779,004	385,371	393,633
Pudukóta Territory	9,344	4,602	4,742	...	95	46	49	8,644	4,130	4,514	919	453	466	3,808	1,843	1,965	980	487	493
Total, including Pudukóta Territory	1,114,110	551,688	562,422	...	13,561	7,140	6,421	299,181	144,645	154,536	155,537	74,294	81,242	340,792	169,521	171,271	779,984	385,858	394,126
Agency Tracts specially censused. (Ganjam	143	76	65	2	3	2	1	...	...	...	...	...	...	117	54	63	85	48	38
Agency Tracts specially censused. (Vizagapatam	7,811	3,952	3,859	...	252	181	171	3,158	1,623	1,535	...	...	...	1,920	945	975	662	347	315
Agency Tracts specially censused. (Godâvari	6	6	...	...	...	...	...	...	...	...	...	...	...	6	4	2	...	...	...
Total for the Agency Tracts ...	7,960	4,034	3,924	2	354	188	171	3,158	1,623	1,535	...	...	...	2,043	1,003	1,040	[illegible]	[illegible]	353
Grand Total for the Presidency.	1,122,070	555,722	566,346	2	13,915	7,328	6,592	302,339	146,268	156,071	155,537	74,294	81,243	342,835	170,524	172,311	780,302	386,253	394,479

FINAL CENSUS TABLE—No. VIII.

Statement showing the Distribution of the Population of the Madras Presidency by **Caste** when above **100,000** for **Hindus**,—and by **Tribes** for **Muhammadans**—(*Continued*).

District.	Beda or Valayan.			Dévánguiu.			Golla or Idaiyar.			Gonda.				Lingadhâri.			Kaikalar.		
	Both Sexes.	Males.	Females.	Both Sexes.	Males.	Females.	Both Sexes.	Males.	Females.	Both Sexes.	Males.	Females.	Sex Not Stated.	Both Sexes.	Males.	Females.	Both Sexes.	Males.	Females.
21	22	23	24	25	26	27	28	29	30	31	32	33	34	35	36	37	38	39
1. Ganjam	27,802	13,679	14,123	18,624	9,237	9,387	48,659	23,793	24,866	71,876	35,966	35,910	...	4,115	1,966	2,149	1,094	512	582
2. Vizagapatam	3,014	1,455	1,559	26,689	13,378	13,311	108,177	54,243	53,934	159	99	60	...	9,460	4,885	4,575	1,709	850	859
3. Godâvari	2,569	1,318	1,251	23,397	11,682	11,715	62,101	31,374	30,727	6	4	2	...	5,408	2,717	2,691	12,644	6,190	6,454
4. Kistna	5,200	2,575	2,625	7,293	3,723	3,570	59,700	30,090	29,610	162	73	89	...	5,901	2,983	2,917	216	116	100
5. Nellore	7,777	3,906	3,871	1,031	548	483	84,808	42,157	42,651	104	57	47	...	7,493	3,659	3,834	2,064	1,056	1,008
6. Cuddapah	35,255	17,790	17,465	1,491	782	709	54,223	27,396	26,827	...	...	...	...	5,587	2,505	3,082	229	94	135
7. Kurnool	66,666	33,951	32,715	62	36	26	41,085	20,711	20,374	...	...	...	...	5,134	2,569	2,565	...	...	...
8. Bellary	206,909	103,603	103,306	8,668	4,378	4,290	50,763	25,757	25,006	100	45	55	...	40,319	20,271	20,048	689	348	341
9. Chingleput	739	374	365	219	112	107	24,725	12,533	12,192	22	11	11	...	1,959	997	962	25,307	12,737	12,570
10. North Arcot	20,180	10,035	10,145	2,628	1,331	1,297	89,774	45,010	44,764	291	135	156	...	8,569	4,208	4,361	37,291	18,999	18,292
11. South Arcot	239	113	126	611	313	298	55,115	27,364	27,751	...	...	...	...	1,633	813	820	30,248	15,093	15,155
12. Tanjore	108,509	52,866	55,643	260	123	137	64,683	31,365	33,318	...	...	...	...	1,492	731	761	34,190	16,674	17,516
13. Trichinopoly	8,548	4,090	4,458	663	310	353	41,133	19,851	21,302	8	7	1	...	999	477	522	23,126	11,144	11,982
14. Madura	104,811	50,010	54,801	4,207	2,035	2,172	129,227	62,007	67,220	...	...	...	...	1,270	629	641	24,954	11,439	13,515
15. Tinnevelly	3,957	1,924	2,033	5	5	...	89,988	44,416	45,572	...	...	...	...	3,265	1,624	1,641	24,696	12,146	12,550
16. Salem	7,281	3,574	3,707	19,458	9,758	9,700	21,282	10,320	10,962	32	13	19	...	7,323	3,528	3,795	32,899	16,190	16,709
17. Coimbatore	11,978	5,833	6,145	18,880	9,237	9,643	16,454	7,929	8,525	1,438	701	737	...	4,505	2,057	2,448	46,007	21,796	24,211
18. Nilgiris	114	61	53	84	56	28	258	139	119	369	275	94	...	304	190	114	154	100	54
19. Malabar	16,024	8,141	7,883	10	4	6	2,889	1,533	1,356	1,062	741	321	...	71	59	12	20,465	10,048	10,417
20. South Canara	36,099	16,868	19,231	84	44	40	1,839	872	967	41,338	21,230	20,108	...	751	451	300	409	208	201
21. Madras City	1,738	890	848	1,785	913	872	2,029	1,019	1,010	3	2	1	...	695	373	322	2,808	1,369	1,439
Total ...	675,409	333,056	342,353	136,149	68,005	68,144	1,048,912	519,859	529,053	116,970	59,359	57,611	...	116,253	57,693	58,560	321,109	157,109	164,000
Pudukóta Territory	47,188	22,539	24,649	...	...	...	[illegible]0,483	11,299	...	...	...	...	589	273	316	1,608	762	846
Total, including Pudukóta Territory	722,597	355,595	367,002	136,149	68,005	68,144	[illegible]	342	540,352	116,970	59,359	57,611	...	116,842	57,966	58,876	322,717	157,871	164,846
Agency Tracts specially censused. (Ganjam	25	14	11	13	5	[illegible]	[illegible]	55	39	1,749	904	838	7	3	1	2	1	1	...
Agency Tracts specially censused. (Vizagapatam	1,858	949	909	743	358	[illegible]	[illegible]	87	768	25,354	12,989	12,365	...	702	357	345	4	3	1
Agency Tracts specially censused. (Godâvari	...	...	...	...	...	...	8	5	3	...	...	...	...	69	37	32	...	...	...
Total for the Agency Tracts ...	1,883	963	920	756	363	393	1,657	847	810	27,103	13,893	13,203	7	774	395	379	5	4	1
Grand Total for the Presidency.	724,480	356,558	367,922	136,905	68,368	68,537	1,072,351	531,189	541,162	144,073	73,252	70,814	7	117,616	58,361	59,255	322,722	157,875	164,847

FINAL CENSUS TABLE—No. VIII.

Statement showing the Distribution of the Population of the Madras Presidency by **Caste** when above **100,000** for **Hindus**,—and by **Tribes** for **Muhammadans**—*(Continued)*.

District.	Kallargulu.			Kaljan.			[illegible].			Kamsala or Kammâjan.			Kâpu.			Kôdulu.			
	Both Sexes.	Males.	Females.	Both Sexes.	Males.	Females.	Both Sexes.	Males.	Females.	Both Sexes.	Males.	Females.	Both Sexes.	Males.	Females.	Both Sexes.	Males.	Females.	Sex Not Stated.
	40	41	42	43	44	45	46	47	48	49	50	51	52	53	54	55	56	57	58
1. Ganjam	84,158	41,952	42,196	...	...	...	496	241	255	25,511	12,434	13,077	69,586	34,757	34,829	25,295	13,024	12,271	...
2. Vizagapatam	15,628	7,689	7,939	25	9	16	1,637	818	819	63,794	31,779	32,015	385,555	194,085	191,470	6,664	3,479	3,185	...
3. Godâvari	127	87	40	...	...	...	94,387	46,549	47,838	25,907	12,874	13,033	175,943	88,446	87,497	576	306	270	...
4. Kistna	2	2	...	...	...	...	228,861	115,953	112,908	27,080	13,710	13,370	17,706	8,813	8,892	...	...	...	...
5. Nellore	...	...	...	...	...	...	129,445	65,366	64,079	20,479	10,318	10,161	61,517	31,070	30,447	1	15	23	...
6. Cuddapah	...	...	...	...	...	...	23,989	12,273	11,716	11,180	5,596	5,584	173,928	88,536	85,392	...	...	...	...
7. Kurnool	...	...	...	...	...	...	11,588	5,897	5,641	5,580	2,738	2,842	80,812	40,755	40,057	5	1	4	...
8. Bellary	133	65	68	...	...	...	34,303	17,700	16,603	20,284	10,229	10,055	54,028	27,092	26,936	16	8	8	...
9. Chingleput	16	6	10	48	25	23	20,866	10,633	10,233	20,065	10,069	9,996	113	54	59	...	...	...	...
10. North Arcot	118	63	55	148	72	76	95,441	48,782	46,709	40,264	20,275	19,989	55,999	28,255	27,744	1	1	...	...
11. South Arcot	...	...	...	1,619	771	848	14,075	7,075	7,000	28,680	19,485	19,195	...	...	...	...	...	...	...
12. Tanjore	40	18	22	170,881	82,271	88,610	2,250	1,039	1,211	55,783	27,534	28,249	...	...	...	...	...	...	...
13. Trichinopoly	...	...	...	20,945	10,096	10,849	2,066	1,043	1,023	28,930	14,430	14,500	...	...	...	...	...	...	...
14. Madura	...	...	...	161,419	77,920	83,499	12,233	5,916	6,317	68,705	33,931	35,774	27	15	12	...	...	...	...
15. Tinnevelly	...	...	...	979	471	508	83,239	40,563	42,676	59,932	29,791	29,641	128	63	65	...	...	...	...
16. Salem	1	...	1	599	282	317	3,454	1,736	1,718	40,665	20,030	20,635	...	...	...	...	...	...	...
17. Coimbatore	...	...	...	1,164	557	607	35,465	17,631	18,434	39,241	19,323	19,918	11,980	5,840	6,140	...	...	...	...
18. Nilgiris	...	...	...	38	27	11	30	21	9	1,617	861	756	5	4	1	...	...	...	...
19. Malabar	...	...	...	47	33	14	...	...	...	51,553	24,606	26,947	...	...	...	...	...	...	...
20. South Canara	...	...	...	...	...	...	...	...	...	22,413	10,714	11,699	...	...	...	...	...	...	...
21. Madras City	...	...	...	92	65	28	793	441	352	12,788	6,305	6,483	97	56	41	...	...	...	...
Total ...	100,223	49,982	50,241	358,005	172,599	185,406	794,796	389,037	405,759	680,971	326,862	344,109	1,097,423	548,441	538,982	32,593	16,834	15,759	...
Pudukôta Territory	...	...	...	39,895	19,049	20,846	183	87	96	8,179	4,017	4,162	...	...	...	...	...	...	...
Total, including Pudukôta Territory	100,223	49,982	50,241	397,900	191,648	206,252	794,979	389,124	405,855	689,150	340,879	348,271	1,097,423	548,441	538,982	32,593	16,834	15,759	...
Agency Tracts specially censused. { Ganjam ...	89	57	32	...	...	...	...	...	...	104	50	54	637	318	319	112,166	40,704	33,719	37,743
Vizagapatam ...	252	133	119	...	...	...	722	372	350	3,046	1,509	1,537	13,589	6,809	6,780	99,321	52,417	46,904	...
Godâvari ...	...	...	...	...	...	...	3	1	2	...	...	...	625	317	308	...	...	...	...
Total for the Agency Tracts ...	341	190	151	...	...	...	725	373	352	3,150	1,559	1,591	14,851	7,444	7,407	211,497	93,121	80,623	37,743
Grand Total for the Presidency.	100,564	50,172	50,392	397,900	191,648	206,252	795,704	389,497	406,207	692,300	342,438	349,862	1,102,274	555,885	546,389	244,090	109,955	96,382	37,743

FINAL CENSUS TABLE—No. VIII.

Statement showing the Distribution of the Population of the Madras Presidency by **Caste** when above **100,000** for **Hindus**,—and by **Tribes** for **Muhammadans**—*(Continued)*.

District.	Kômati.			Konga Vellâlan.			Kummara or Kushavan.				Kurumbar.			Kurubu Golla.			Madiga.			
	Both Sexes.	Males.	Females.	Both Sexes.	Males.	Females.	Both Sexes.	Males.	Females.	Sex Not Stated.	Both Sexes.	Males.	Females.	Both Sexes.	Males.	Females.	Both Sexes.	Males.	Females.
	59	60	61	62	63	64	65	66	67	68	69	70	71	72	73	74	75	76	77
1. Ganjam	31,839	16,566	15,273	19,834	9,115	10,719	13,441	6,692	6,749	...	...	...	...	4,992	2,429	2,563	41,073	20,472	20,601
2. Vizagapatam	22,552	11,122	11,430	14,437	6,980	7,457	7,255	3,680	3,575	...	...	...	...	52	28	24	32,106	16,298	15,808
3. Godâvari	37,559	18,781	18,778	7,354	3,100	4,254	12,588	6,370	6,218	...	...	...	...	1,243	650	593	91,133	45,805	45,328
4. Kistna	67,286	33,820	33,466	...	...	...	16,363	8,369	7,994	...	307	147	160	2,192	1,101	1,091	106,075	53,563	52,512
5. Nellore	54,648	27,478	27,170	...	...	...	13,539	6,894	6,645	...	...	...	...	1,446	730	716	81,779	41,779	40,000
6. Cuddapah	33,067	16,556	16,511	...	...	...	10,139	5,130	5,009	...	...	...	...	13,918	6,979	6,939	62,818	31,908	30,910
7. Kurnool	31,139	15839	15,300	3	3	...	9,958	5,104	4,854	...	...	...	...	20,747	10,640	10,107	48,261	24,895	23,366
8. Bellary	22,642	11,96	10,736	2	...	2	11,553	5,669	5,494	...	1,001	501	500	117,219	59,766	57,453	111,188	56,153	55,035
9. Chingleput	3,421	1,76	1,656	248	129	119	7,775	3,941	3,834	...	23	15	8	...	...	...	7,272	3,642	3,630
10. North Arcot	17,158	8,779	8,398	99	43	56	15,577	7,950	7,627	...	1,480	700	780	12,138	6,080	6,058	37,095	18,812	18,283
11. South Arcot	13,016	6,731	6,285	53	26	27	11,342	5,791	5,551	...	9,037	4,459	4,578	...	...	...	15,829	8,047	7,782
12. Tanjore	3,217	1,601	1,616	50	25	25	11,677	5,853	5,824	...	788	349	439	...	...	...	3,892	1,904	1,988
13. Trichinopoly	5,056	2,589	2,467	2,127	1,020	1,107	5,996	3,001	2,995	...	22,223	10,582	11,641	...	...	...	20,427	9,756	10,671
14. Madura	4,363	2,172	2,191	29,533	14,541	14,989	25,541	12,415	13,126	...	14,644	7,041	7,603	...	...	...	59,248	28,599	30,649
15. Tinnevelly	194	79	115	6	4	2	10,724	5,349	5,375	...	28	8	20	...	...	...	27,014	13,197	13,817
16. Salem	9,888	4,996	4,892	14,785	6,998	7,787	11,949	5,835	6,114	...	28,980	14,103	14,877	6,566	3,194	3,372	52,429	25,543	26,886
17. Coimbatore	6,624	3,375	3,249	54,239	26,018	28,221	16,394	8,067	8,327	...	25,587	12,712	13,275	...	...	...	130,386	64,700	65,686
18. Nilgiris	4	3	1	2	...	2	387	207	180	...	3,185	1,763	1,422	...	...	...	2,776	1,624	1,152
19. Malabar	1,096	595	501	...	...	...	11,770	5,826	5,944	...	2,062	1,65	997	16	11	5	181,614	89,588	92,026
20. South Canara	159	79	80	...	...	...	24,883	12,238	12,645	...	307	18	119	...	...	...	5,437	2,756	2,681
21. Madras City	7,072	3,458	3,614	1	1	...	854	407	447	...	350	16	188	...	...	...	4,854	2,374	2,480
Total ...	361,939	182,271	179,728	142,773	68,006	74,767	249,315	124,788	124,527	...	110,005	53,223	56,977	180,529	91,608	88,921	1,122,703	561,115	561,291
Pudukôta Territory	251	121	130	132	67	65	3,978	1,908	2,070	...	4,376	2,152	2,224	...	...	...	579	283	296
Total, including Pudukôta Territory	362,250	182,392	179,858	142,905	68,073	74,832	253,293	126,696	126,597	...	114,381	55,480	58,901	180,529	91,608	88,921	1,123,285	561,698	561,587
Agency Tracts specially censused. { Ganjam ...	20	10	10	22	12	10	2,230	1,148	1,071	11	...	...	...	...	...	...	730	359	371
Vizagapatam ...	3,443	1,741	1,702	81	41	40	7,800	3,973	3,827	...	...	...	...	28	18	10	2,726	1,374	1,352
Godâvari ...	2	2	...	2	2	...	652	321	331	...	...	...	...	...	...	...	7	5	2
Total for the Agency Tracts ...	3,465	1,753	1,712	105	55	50	10,682	5,442	5,229	11	...	...	...	28	18	10	3,463	1,738	1,725
Grand Total for the Presidency.	365,715	184,145	181,570	143,010	68,128	74,882	263,975	132,138	131,826	11	114,381	55,480	58,901	180,557	91,626	88,931	1,126,748	563,436	563,312

FINAL CENSUS TABLE—No. VIII.

Statement showing the Distribution of the Population of the Madras Presidency by **Caste** when above **100,000** for **Hindus**,—and by **Tribes** for **Muhammadans**—(*Continued*).

District.	Mysoreans.			Natives.			Nair.			Nambudiri Brahmans.			Malayalees.		
	Both Sexes.	Males.	Females.	Both Sexes.	Males.	Females.	Both Sexes.	Males.	Females.	Both Sexes.	Males.	Females.	Both Sexes.	Males.	Females.
	75	76	77	81	82	83	84	85	86	87	88	89	90	91	92
1. Gaujam	1,849	648	701	1,849	648	701				1,849	648	701	3,023	1,054	1,969
2. Vizagapatam	200	141	129							200	141	129	1,000	500	500
3. Godavari	3,527	1,807	1,720							3,527	1,807	1,720	1,000	500	500
4. Kistna	21,317	11,306	11,011	1	1					21,316	11,305	11,011	1,000	500	500
5. Nellore	31,194	16,821	10,303	1	1					31,193	16,820	10,303	1,000	500	500
6. Cuddapah	13,761	7,798	7,973							13,761	7,798	7,973	1,000	500	500
7. Kurnool	6,527	3,277	3,250							6,527	3,277	3,250	1,000	500	500
8. Bellary	3,201	1,720	1,481	13	8	5				3,188	1,712	1,476	1,000	500	500
9. Chingleput	3,311	1,923	1,388	1	1					3,310	1,922	1,388	1,000	500	500
10. South Arcot	39,940	19,974	20,066	6	6	1				39,934	19,968	20,065	1,000	500	500
11. South Arcot	61,433	30,686	30,747	46	31	15				61,387	30,655	30,732	1,000	500	500
12. Tanjore	198,997	98,912	100,085	13	10	3				198,984	98,902	100,082	1,000	500	500
13. Trichinopoly	288,279	106,114	182,165	19	8	11				288,260	106,106	182,154	1,000	500	500
14. Koilpatti	166,792	77,320	89,472	33	26	7				166,759	77,294	89,465	1,000	500	500
15. Tinnevelly	189,693	90,686	98,007	46	31	15				189,647	90,655	98,992	1,000	500	500
16. Salem	347,136	119,979	127,147	150,002	72,818	77,087				197,134	47,161	49,973	1,000	500	500
17. Coimbatore	43,019	20,188	21,831	82,929	40,071	42,858				40,090	19,117	20,973	1,000	500	500
18. Nilgiris	1,144	764	380	17,209	10,046	7,163				16,065	9,282	6,783	1,000	500	500
19. Malabar	40,809	20,187	20,622	83,612	41,818	41,794				43,203	21,369	21,834	1,000	500	500
20. South Canara	6,190	2,533	2,657	130,000	66,246	63,754				123,810	63,713	60,097	1,000	500	500
21. Madras City	2,827	1,818	1,009	48,027	23,562	24,465				45,200	21,744	23,456	1,000	500	500
Total	1,276,381	613,539	660,742	3,141,039	1,647,197	1,493,842				1,640,297	766,342	873,955	24,023	11,554	12,469
Feudatory Territory	20,111	9,347	10,864	25,738	11,642	14,096				5,627	2,288	3,339	126	68	58
Total, including Feudatory Territory	1,296,492	622,886	671,606	3,166,777	1,658,839	1,507,938				1,645,924	768,630	877,294	24,149	11,622	12,527
Agency Tracts (Ganjam	15	14	1	3,190	923	2,267	1,462	802	660	1,728	121	1,607	1,462	802	660
specially Vizagapatam	641	324	317	23,275	13,853	9,422				23,275	13,853	9,422			
mentioned. Godavari	1	1	...	676	331	345				676	331	345			
Total for the Agency Tracts	657	339	318	27,140	28,609	27,066	1,462	802	660	25,679	14,305	11,374	1,462	802	660
Grand Total for the Presidency	1,297,013	622,125	671,924	3,193,917	1,687,448	1,506,004	1,462	802	660	1,671,603	782,935	888,668	25,611	12,424	13,187

District.	Native Christians.			Eurasians.			Europeans.			Jews.			Parsis.			Sikhs.		
	Both Sexes.	Males.	Females.	Both Sexes.	Males.	Females.	Both Sexes.	Males.	Females.	Both Sexes.	Males.	Females.	Both Sexes.	Males.	Females.	Both Sexes.	Males.	Females.
	93	94	95	96	97	98	99	100	101	102	103	104	105	106	107	108	109	110
1. Ganjam	31,689	14,747	16,942	137,405	67,803	69,602				498,126	252,478	245,648	65,824	35,230	30,594	84,510	42,242	42,268
2. Vizagapatam	7,678	3,639	3,919	136,079	68,369	67,710				165,676	85,755	79,921	21,779	11,337	10,442	17,238	9,253	7,985
3. Godavari	36,878	18,262	18,616	330,486	163,328	167,158				122,179	61,418	60,761	24,023	13,064	10,959	24,766	12,809	11,957
4. Kistna	11,587	7,116	7,421	178,816	91,082	87,734				80,371	40,260	40,111	29,241	15,644	13,597	29,524	15,263	14,261
5. Nellore	6,299	3,139	3,440	142,342	72,106	65,236				27,719	13,975	13,744	9,272	4,763	4,509			
6. Cuddapah	30,904	15,680	16,224	43,136	41,776					84,810	42,489	42,321	10,687	5,467	5,220			
7. Kurnool	6,188	3,300	3,198	47,618	24,283	23,335				16,487	8,511	7,976	3,811	1,961	1,850			
8. Bellary	10,041	5,217	4,824	60,672	25,377	35,295				1,805	831	974	6,811	3,511	3,300			
9. Chingleput	100	52	48	3,311	1,923	1,388				17,052	8,811	8,241	1,124	1,052	1,072			
10. South Arcot	22,877	11,479	11,398	39,940	19,974	20,066				23,463	11,703	11,760	3,827	1,964	1,863			
11. South Arcot	128,770	61,433	67,337	140,097	61,313	78,784				42,847	21,262	21,585	2,062	1,025	1,037			
12. Tanjore	206,029	98,912	107,117	288,279	106,114	182,165				8,850	1,402	7,448	1,428	46	82			
13. Trichinopoly	166,792	77,320	89,472	109,604	40,605	68,999				48,867	20,039	28,828	1,746	867	879			
14. Koilpatti	189,693	90,686	98,007	96,014	45,585	51,129				30,547	14,787	15,760	4,813	2,253	2,560			
15. Tinnevelly	124,960	59,795	65,165	82,407	39,022	43,385				31,848	15,185	16,663	8,618	4,279	4,339			
16. Salem	347,136	119,979	127,147	150,002	72,818	77,087				20,208	9,766	10,742	1,369	703	666			
17. Coimbatore	43,019	20,188	21,831	82,929	40,071	42,858				6,319	3,004	3,315	91	42	49			
18. Nilgiris	1,144	764	380	17,209	10,046	7,163				119	73	46	39	29	10			
19. Malabar	40,809	20,187	21,822	83,612	41,818	41,794				119	73	46	21,649	10,702	10,887			
20. South Canara	6,190	2,533	2,657	130,000	66,246	63,754				119	62	57	2,325	1,063	1,262			
21. Madras City	2,827	1,818	1,009	48,027	23,562	24,465				1,861	988	873	891	422	469			
Total	1,276,381	613,539	660,742	3,141,039	1,647,197	1,493,842				492,501	241,614	250,887	106,139	104,812	101,327			
Feudatory Territory	20,111	9,347	10,864	25,738	11,642	14,096				126	68	58						
Total, including Feudatory Territory	1,296,492	622,886	671,606	3,166,778	1,658,839	1,507,939				492,627	241,682	250,945	106,139	104,812	101,327			
Agency Tracts (Ganjam	15	14	1	3,190	923	2,267	1,462	802	660	112	57	55						
specially Vizagapatam	641	324	317	23,275	13,853	9,422				1,089	619	470	7	7				
mentioned. Godavari	1	1	...	676	331	345				5,636	3,774	2,862	641	260	381			
Total for the Agency Tracts	657	339	318	27,140	28,609	27,066	1,462	802	660	6,836	4,450	2,386	648	267	381			
Grand Total for the Presidency	1,297,013	622,125	671,924	3,193,918	1,687,448	1,506,005	1,462	802	660	499,463	246,132	253,331	106,697	105,079	101,618			

FINAL CENSUS TABLE—No. VIII.

Statement showing the Distribution of the Population of the Madras Presidency by **Caste** when above **100,000** for **Hindus**,—and by **Tribes** for **Muhammadans**—(*Continued*).

District.	Malayalees.			Native Christians.			Eurasians.			Europeans.			Jews.			Parsis.			Sikhs.		
	Both Sexes.	Males.	Females.	Both Sexes.	Males.	Females.	Both Sexes.	Males.	Females.	Both Sexes.	Males.	Females.	Both Sexes.	Males.	Females.	Both Sexes.	Males.	Females.	Both Sexes.	Males.	Females.
	90	91	92	93	94	95	96	97	98	99	100	101	102	103	104	105	106	107	108	109	110
1. Ganjam	3,023	1,054	1,969	31,689	14,747	16,942	137,405	67,803	69,602	498,126	252,478	245,648	65,824	35,230	30,594	84,510	42,242	42,268			
2. Vizagapatam	1,000	500	500	7,678	3,639	3,919	136,079	67,369	67,710	165,676	85,755	79,921	21,779	11,337	10,442	17,238	9,253	7,985			
3. Godavari	1,000	500	500	36,878	18,262	18,616	330,486	163,328	167,158	122,179	61,418	60,761	24,023	13,064	10,959	24,766	12,809	11,957			
4. Kistna	1,000	500	500	11,587	7,116	7,421	178,816	91,082	87,734	80,371	40,260	40,111	29,241	15,644	13,597	29,524	15,263	14,261			
5. Nellore	1,000	500	500	6,299	3,139	3,440	142,342	72,106	65,236	27,719	13,975	13,744	9,272	4,763	4,509						
6. Cuddapah	1,000	500	500	30,904	15,680	16,224	43,136	41,776		84,810	42,489	42,321	10,687	5,467	5,220						
7. Kurnool	1,000	500	500	6,188	3,300	3,198	47,618	24,283	23,335	16,487	8,511	7,976	3,811	1,961	1,850						
8. Bellary	1,000	500	500	10,041	5,217	4,824	60,672	25,377	35,295	1,805	831	974	6,811	3,511	3,300						
9. Chingleput	1,000	500	500	100	52	48	3,311	1,923	1,388	17,052	8,811	8,241	1,124	1,052	1,072						
10. South Arcot	1,000	500	500	22,877	11,479	11,398	39,940	19,974	20,066	23,463	11,703	11,760	3,827	1,964	1,863						
11. South Arcot	1,000	500	500	128,770	61,433	67,337	140,097	61,313	78,784	42,847	21,262	21,585	2,062	1,025	1,037						
12. Tanjore	1,000	500	500	206,029	98,912	107,117	288,279	106,114	182,165	8,850	1,402	7,448	1,428	46	82						
13. Trichinopoly	1,000	500	500	166,792	77,320	89,472	109,604	40,605	68,999	48,867	20,039	28,828	1,746	867	879						
14. Koilpatti	1,000	500	500	189,693	90,686	98,007	96,014	45,585	51,129	30,547	14,787	15,760	4,813	2,253	2,560						
15. Tinnevelly	1,000	500	500	124,960	59,795	65,165	82,407	39,022	43,385	31,848	15,185	16,663	8,618	4,279	4,339						
16. Salem	1,000	500	500	347,136	119,979	127,147	150,002	72,818	77,087	20,208	9,766	10,742	1,369	703	666						
17. Coimbatore	1,000	500	500	43,019	20,188	21,831	82,929	40,071	42,858	6,319	3,004	3,315	91	42	49						
18. Nilgiris	1,000	500	500	1,144	764	380	17,209	10,046	7,163	119	73	46	39	29	10						
19. Malabar	1,000	500	500	40,809	20,187	20,622	83,612	41,818	41,794	119	73	46	21,649	10,702	10,887						
20. South Canara	1,000	500	500	6,190	2,533	2,657	130,000	66,246	63,754	119	62	57	2,325	1,063	1,262						
21. Madras City	1,000	500	500	2,827	1,818	1,009	48,027	23,562	24,465	1,861	988	873	891	422	469						
Total	24,149	11,622	12,527	1,276,381	613,539	660,742	3,141,039	1,647,197	1,493,842	492,501	241,614	250,887	106,139	104,812	101,327						
Feudatory Territory	126	68	58	20,111	9,347	10,864	25,738	11,642	14,096	126	68	58									
Total, including Feudatory Territory	24,275	11,690	12,585	1,296,492	622,886	671,606	3,166,778	1,658,839	1,507,938	492,627	241,682	250,945	106,139	104,812	101,327						
Agency Tracts (Ganjam	1,462	802	660	15	14	1	3,190	923	2,267	112	57	55									
specially Vizagapatam				641	324	317	23,275	13,853	9,422	1,089	619	470	7	7							
mentioned. Godavari				1	1	...	676	331	345	5,636	3,774	2,862	641	260	381						
Total for the Agency Tracts	1,462	802	660	657	339	318	27,140	28,609	27,066	6,836	4,450	2,386	648	267	381						
Grand Total for the Presidency	25,737	12,492	13,245	1,297,013	622,125	671,924	3,193,918	1,687,448	1,506,005	499,463	246,132	253,331	106,697	105,079	101,628						

FINAL CENSUS TABLE—No. VIII.

Statement showing the Distribution of the Population of the Madras Presidency by **Caste** when above **100,000** for **Hindus**,—and by **Tribes** for **Muhammadans**—(*Continued*).

District.	Savaṇḍi.			Sōṇiyan.			Sháán or Tdigu.			Shembadavas.			Shetti.			Telugán or Vadugan.			
	Both Sexes.	Males.	Females.	Both Sexes.	Males.	Females.	Both Sexes.	Males.	Females.	Both Sexes.	Males.	Females.	Both Sexes.	Males.	Females.	Both Sexes.	Males.	Females.	Sex Not Stated.
	112	113	114	115	116	117	118	119	120	121	122	123	124	125	126	127	128	129	130
1. Ganjam	46,306	27,768	18,538	172	71	101	1,764	878	886	13,873	6,674	7,203	802	371	431	51,372	24,578	26,794	...
2. Vizagapatam	613	332	281	225	108	117	37,436	18,220	19,216	17,370	5,674	6,696	615	307	308	99,713	49,186	50,527	...
3. Godávari	18	12	6	1,285	622	663	159,119	77,926	81,193	1,113	531	582	5,124	2,698	2,426	170,889	84,684	86,205	...
4. Kistna	...	...	...	1,680	871	809	7,898	3,961	3,937	161	120	41	1,245	627	618	121,215	60,936	60,279	...
5. Nellore	...	...	...	7,506	3,930	3,576	6,217	3,133	3,084	4,019	2,037	1,982	900	476	424	1,239	654	585	...
6. Cuddapah	...	...	...	5,989	3,037	2,952	7,434	3,789	3,645	...	...	...	364	194	170	71	35	36	...
7. Karnool	...	...	...	671	343	328	10,149	5,078	5,071	39	19	20	359	192	167	6,723	3,385	3,338	...
8. Bellary	37	195	179	2,894	1,348	1,546	11,904	6,004	5,900	254	119	135	3,802	1,896	1,906	3,906	1,506	1,400	...
9. Chingleput	...	...	...	6,023	3,122	2,901	18,290	9,197	9,093	3,121	1,579	1,542	11,288	5,753	5,535	243	118	125	...
10. North Arcot	...	4	3	4,520	2,329	2,191	24,089	12,047	12,042	6,759	3,865	2,894	5,387	2,695	2,692	1,913	937	976	...
11. South Arcot	...	...	...	8,939	4,472	4,467	15,059	7,569	7,490	13,301	8,079	5,222	18,996	9,523	9,473	5,189	2,541	2,648	...
12. Tanjore	...	...	...	7,653	3,909	3,744	37,864	18,669	19,195	4,726	2,301	2,425	20,465	9,791	10,674	28,285	13,819	14,466	...
13. Trichinopoly	...	...	...	6,589	3,154	3,435	5,501	2,724	2,777	1,467	725	742	11,515	5,529	5,986	14,908	7,126	7,782	...
14. Madura	...	...	...	19,069	9,174	9,895	86,268	40,654	45,614	13,195	6,116	7,079	20,677	18,991	20,686	49,661	23,941	25,720	...
15. Tinnevelly	...	...	...	3,475	1,667	1,808	222,457	114,941	117,516	1,294	618	676	12,263	5,957	6,406	4,504	2,057	2,447	...
16. Salem	1	1	...	7,208	3,413	3,795	45,150	22,037	23,113	7,155	3,427	3,728	12,451	6,013	6,438	16,045	7,632	8,413	...
17. Coimbatore	...	...	...	16,059	7,714	8,345	55,317	27,169	28,148	12,178	6,136	6,042	18,476	23,352	23,124	12,102	5,851	6,251	...
18. Nilgiris	...	...	...	163	95	67	166	113	53	177	105	72	2,818	1,510	1,308	578	311	267	...
19. Malabar	...	...	...	486	255	231	330,717	277,772	282,945	167	87	80	20,945	10,551	10,394	7,811	3,754	4,057	...
20. South Canara	...	...	...	3,776	2,831	1,945	130,146	67,961	69,085	147	93	54	1,546	778	768	1,544	799	745	...
21. Madras City	...	...	...	871	422	449	9,094	4,590	4,504	1,671	906	765	10,674	5,293	5,381	1,401	705	696	...
Total ...	41,319	21,312	20,007	166,973	52,938	54,035	1,467,351	722,831	743,520	92,178	45,339	47,234	229,980	112,660	117,320	586,495	284,939	303,866	...
Pudukóta Territory	...	...	...	7	3	4	9,434	4,319	5,405	6,772	3,295	3,467	5,280	2,467	2,813	4,654	2,261	2,393	...
Total, including Pudukóta Territory ...	41,319	21,312	20,007	166,979	52,941	54,039	1,476,945	727,150	748,925	98,950	48,634	50,316	235,260	115,127	120,133	603,149	287,870	306,279	...
Agency Tracts specially censused. { Ganjam ...	23,163	25,962	24,201	...	...	...	2	2	...	138	69	69	...	...	...	1,314	544	501	69
Vizagapatam ...	39,981	20,474	19,507	181	92	89	1,712	805	907	313	148	165	9	3	6	4,808	2,396	2,412	...
Godávari ...	...	...	...	...	...	...	1	1	...	...	...	...	...	...	...	67	40	27	...
Total for the Agency Tracts ...	63,144	46,436	43,708	194	95	89	1,715	808	907	450	217	234	9	3	6	5,989	2,980	2,940	69
Grand Total for the Presidency.	131,463	67,748	63,715	167,167	53,033	54,187	1,478,660	728,958	749,802	99,796	48,743	51,050	235,269	115,630	120,139	609,138	290,850	309,219	69

FINAL CENSUS TABLE—No. VIII.

Statement showing the Distribution of the Population of the Madras Presidency by **Caste** when above **100,000** for **Hindus**,—and by **Tribes** for **Muhammadans**—(*Continued*).

District.	Upparavan.			Uriya.				Vāṇiyan and Gāndla.			Vaṇṇán.			Vanniyan.			Velama.		
	Both Sexes.	Males.	Females.	Both Sexes.	Males.	Females.	Sex Not Stated.	Both Sexes.	Males.	Females.	Both Sexes.	Males.	Females.	Both Sexes.	Males.	Females.	Both Sexes.	Males.	Females.
	131	132	133	134	135	136	137	138	139	140	141	142	143	144	145	146	147	148	149
1. Ganjam	3,965	2,036	1,929	61,013	30,477	30,536	...	437	206	231	40,106	19,746	20,360	16	7	9	60,978	30,460	30,518
2. Vizagapatam	1,887	980	907	409	220	189	...	2,933	1,432	1,501	52,574	26,534	26,040	9	3	6	228,759	114,745	114,014
3. Godávari	12,057	6,117	5,940	7	7	...	...	29,404	14,801	14,603	45,612	22,649	22,963	38	28	10	14,123	7,067	7,056
4. Kistna	22,343	11,342	11,001	...	...	...	...	23,362	11,787	11,575	44,276	22,235	22,041	2	...	2	6,857	3,391	3,466
5. Nellore	3,386	1,678	1,708	...	...	...	...	6,734	3,405	3,329	33,070	16,845	16,225	173	99	74	10,678	5,385	5,293
6. Cuddapah	9,721	4,994	4,727	...	...	...	...	9,502	4,760	4,742	28,047	14,322	13,725	16	9	7	3,064	1,567	1,497
7. Karnool	9,275	4,671	4,604	...	...	...	...	3,293	1,640	1,653	19,629	9,905	9,724	25	11	14	595	301	294
8. Bellary	21,683	10,670	11,013	...	...	...	...	10,787	5,469	5,318	26,225	13,256	12,969	1,790	906	884	1,193	617	576
9. Chingleput	8,234	4,208	4,026	...	...	...	...	11,292	5,610	5,682	13,089	6,490	6,599	186,722	93,526	93,196	1,956	954	1,002
10. North Arcot	2,589	1,273	1,316	55	32	23	...	35,905	17,657	18,248	27,609	13,781	13,828	225,799	112,466	113,333	13,984	7,121	6,863
11. South Arcot	2,145	1,067	1,078	...	...	...	...	24,450	12,382	12,068	20,005	9,917	10,088	413,056	207,692	205,364	81	44	37
12. Tanjore	802	411	391	...	...	...	...	18,012	8,868	9,144	15,835	7,658	8,177	19,514	9,392	10,122	475	223	252
13. Trichinopoly	987	501	486	...	...	...	...	9,342	4,546	4,796	12,310	5,910	6,400	65,368	31,827	33,539	...	...	...
14. Madura	699	339	360	...	...	...	...	11,512	5,501	6,011	28,300	13,637	14,663	34,344	16,677	17,667	310	153	157
15. Tinnevelly	30	16	14	...	...	...	...	21,398	10,576	10,822	20,654	10,272	10,382	11,442	5,627	5,815	60	31	29
16. Salem	1,190	583	607	5	2	3	...	18,522	8,918	9,604	20,142	9,688	10,454	66,661	32,396	34,165	66	30	36
17. Coimbatore	599	292	307	...	...	...	...	7,863	3,781	4,082	23,317	11,416	11,901	4,605	2,200	2,405	101	43	58
18. Nilgiris	56	31	25	1	1	...	...	1,293	683	610	547	317	230	939	511	428	10	6	4
19. Malabar	1	1	...	...	...	...	...	42,781	21,251	21,530	37,556	18,331	19,225	1,359	696	563	...	...	...
20. South Canara	173	69	104	27	14	13	...	11,411	5,610	5,801	8,259	4,110	4,149	10,918	5,476	5,442	...	...	...
21. Madras City	2,823	1,406	1,417	24	12	12	...	14,777	7,256	7,521	2,556	1,252	1,304	27,054	13,327	13,727	737	362	375
Total ...	104,645	52,685	51,960	61,541	30,765	30,776	...	315,010	156,139	158,871	519,718	258,271	261,447	1,069,648	532,876	536,772	344,027	172,500	171,527
Pudukóta Territory	29	21	8	...	...	...	...	1,228	573	655	3,579	1,718	1,861	5,857	2,768	3,089	21	11	10
Total, including Pudukóta Territory ...	104,674	52,706	51,968	61,541	30,765	30,776	...	316,238	156,712	159,526	523,297	259,989	263,308	1,075,505	535,644	539,861	344,048	172,511	171,537
Agency Tracts specially censused. { Ganjam ...	30	16	14	14,908	5,152	4,600	5,156	20	8	12	356	181	175	...	...	...	332	159	173
Vizagapatam ...	281	156	125	24,753	12,847	11,906	...	427	199	228	4,863	2,430	2,433	...	...	...	3,681	1,845	1,836
Godávari ...	...	...	...	4	4	...	...	9	3	6	19	12	7	...	...	...	...	...	...
Total for the Agency Tracts ...	311	172	139	39,665	18,003	16,506	5,156	456	210	246	5,238	2,623	2,615	...	...	...	4,013	2,004	2,009
Grand Total for the Presidency.	104,985	52,878	52,107	101,206	48,768	47,282	5,156	316,694	156,922	159,772	528,535	262,612	265,923	1,075,505	535,644	539,861	348,061	174,515	173,546

FINAL CENSUS TABLE—No. VIII.

Statement showing the Distribution of the Population of the Madras Presidency by **Caste** when above **100,000** for **Hindus**,—and by **Tribes** for **Muhammadans**—(*Continued*).

District.	Vellálan.			Yádavulu.			Others.				Not Stated.			Total.			
	Both Sexes.	Males.	Females.	Both Sexes.	Males.	Females.	Both Sexes.	Males.	Females.	Sex Not Stated.	Both Sexes.	Males.	Females.	Both Sexes.	Males.	Females.	Sex Not Stated.
	150	151	152	153	154	155	156	157	158	159	160	161	162	163	164	165	166
1. Ganjam	1,845	670	675	127	60	67	323,417	158,373	164,044	...	4,691	2,334	2,357	1,495,228	735,400	759,828	...
2. Vizagapatam	16,185	8,054	8,131	3,631	1,850	1,781	293,401	145,150	145,251	...	1,256	707	549	1,766,843	885,447	881,396	...
3. Godávari	993	521	472	232	123	99	177,081	88,874	88,207	...	397	225	172	1,737,855	862,482	875,373	...
4. Kistna	109	63	46	27	13	14	170,152	85,871	84,281	...	679	352	327	1,425,013	718,184	706,829	...
5. Nellore	1,078	580	498	303	155	148	186,717	93,458	93,259	...	431	218	213	1,138,031	573,538	564,493	...
6. Cuddapah	554	276	278	20	11	9	197,893	100,783	97,110	...	303	151	152	1,017,211	516,026	501,185	...
7. Kurnool	338	275	263	14	8	6	80,974	40,690	40,284	...	315	150	165	615,362	311,759	304,203	...
8. Bellary	1,497	738	759	44	20	24	202,182	103,310	98,872	...	938	466	472	1,520,637	619,194	601,443	...
9. Chingleput	73,524	36,260	37,264	30,333	15,412	14,921	102,081	50,930	51,151	...	481	214	217	939,314	471,247	468,067	...
10. North Arcot	102,371	50,327	52,044	19,339	9,884	9,855	182,755	91,784	90,971	...	1,257	643	614	1,717,595	856,143	859,452	...
11. South Arcot	108,731	54,143	54,588	35,637	17,805	17,832	112,880	55,849	57,031	...	856	413	443	1,721,614	859,651	861,963	...
12. Tanjore	193,366	91,921	101,445	5,334	2,500	2,834	148,187	71,670	76,517	...	1,024	564	460	1,539,421	939,105	1,000,316	...
13. Trichinopoly	84,443	40,536	43,907	484	241	243	122,696	59,568	63,098	...	540	267	273	1,119,434	540,021	579,423	...
14. Madura	162,635	78,406	84,229	412	207	205	223,723	108,930	114,793	...	497	257	240	1,942,820	929,481	1,013,339	...
15. Tinnevelly	138,830	67,959	70,871	96	40	56	141,990	69,482	72,514	...	652	272	380	1,408,977	716,932	792,045	...
16. Salem	221,417	107,503	113,914	218	111	107	209,966	103,622	107,344	...	685	335	350	1,521,855	745,448	786,407	...
17. Coimbatore	450,129	219,206	230,923	103	48	55	254,849	123,749	131,100	...	774	391	383	1,606,343	782,016	824,327	...
18. Nilgiris	3,145	1,779	1,366	20	13	7	38,948	21,138	17,810	...	139	83	56	78,970	44,110	34,860	...
19. Malabar	7,525	3,787	3,738	24	9	15	102,175	82,535	79,650	...	1,441	818	623	1,609,271	834,403	844,868	...
20. South Canara	89	52	37	...	...	...	129,133	62,786	66,337	...	1,031	508	493	797,430	390,294	407,136	...
21. Madras City	45,025	22,213	22,812	8,788	4,240	4,548	40,708	19,529	21,239	...	933	503	430	315,527	156,336	159,191	...
Total ...	1,613,729	785,579	828,150	105,426	52,550	52,876	3,498,904	1,737,791	1,761,113	...	19,252	9,872	9,380	27,265,359	13,479,247	13,786,153	...
Pudukóta Territory	12,086	5,691	6,395	...	...	...	18,714	8,857	9,857	...	16	8	8	281,809	133,239	148,570	...
Total, including Pudukóta Territory	1,625,815	791,270	834,545	105,426	52,550	52,876	3,517,618	1,746,648	1,770,970	...	19,268	9,880	9,388	27,547,208	13,612,486	13,934,722	...
Agency Tracts specially censused. Ganjam	16	8	8	...	...	...	53,684	27,439	23,385	10,660	182	94	88	245,945	101,177	89,635	55,113
Agency Tracts specially censused. Vizagapatam	63	30	33	...	...	...	359,702	185,028	174,674	...	10,308	5,304	5,004	693,634	357,200	336,434	...
Agency Tracts specially censused. Godávari	1	1	...	...	...	...	3,080	1,560	1,526	...	...	...	...	10,879	5,427	5,452	...
Total for the Agency Tracts ...	80	39	41	...	...	...	416,472	209,027	199,785	10,660	10,491	5,398	5,092	950,458	463,804	431,541	55,113
Grand Total for the Presidency.	1,625,895	791,309	834,586	105,426	52,550	52,876	3,934,090	1,955,675	1,967,745	10,660	29,759	15,278	14,481	28,497,666	14,076,290	14,366,263	55,113

FINAL CENSUS TABLE—No. VIII.

Statement showing the Distribution of the Population of the Madras Presidency by **Caste** when above **100,000** for **Hindus**,—and by **Tribes** for **Muhammadans**—(*Continued*).

District.	Arabs.			Lubbai.			Lubbai Máppillas.			Lubbai Sáhi.			Máppillas.			Moghal.		
	Both Sexes.	Males.	Females.	Both Sexes.	Males.	Females.	Both Sexes.	Males.	Females.	Both Sexes.	Males.	Females.	Both Sexes.	Males.	Females.	Both Sexes.	Males.	Females.
	167	168	169	170	171	172	173	174	175	176	177	178	179	180	181	182	183	184
1. Ganjam	...	...	...	...	...	...	...	...	...	...	...	...	...	...	...	28	17	11
2. Vizagapatam	...	...	...	3	3	...	...	...	...	...	...	...	...	...	...	45	38	37
3. Godávari	...	...	...	8	2	6	...	...	...	...	...	...	...	...	...	38	24	14
4. Kistna	...	...	...	...	...	...	...	...	...	...	...	...	1	1	...	52	28	24
5. Nellore	17	7	10	237	120	117	...	...	...	...	...	...	...	...	...	59	29	30
6. Cuddapah	...	...	...	60	40	20	...	...	...	...	...	...	...	...	...	...	...	...
7. Kurnool	12	5	7	6	6	...	...	...	...	...	...	...	...	...	...	111	51	60
8. Bellary	3	1	2	12	5	7	...	...	...	...	...	...	...	...	...	59	34	25
9. Chingleput	29	15	14	1,365	674	691	...	...	...	7	3	4	...	...	...	152	77	75
10. North Arcot	11	7	4	13,601	6,542	7,059	...	...	...	...	...	...	18	18	...	79	40	39
11. South Arcot	2,121	1,126	995	980	536	444	...	...	...	...	...	...	...	...	...	178	88	90
12. Tanjore	575	270	305	344	187	157	...	...	...	...	...	...	...	...	...	101	51	50
13. Trichinopoly	115	64	51	2,018	947	1,071	...	...	...	1	1	...	...	...	...	34	15	19
14. Madura	5	3	2	600	303	297	...	...	...	...	...	...	...	...	...	27	14	13
15. Tinnevelly	566	253	313	11	6	5	...	...	...	...	...	...	3	2	1	20	9	11
16. Salem	9	4	5	5,409	2,476	2,933	...	...	...	...	...	...	...	...	...	17	9	8
17. Coimbatore	...	...	...	4,440	2,188	2,252	24	15	9	6	1	5	5	4	1	27	16	11
18. Nilgiris	21	15	6	198	152	46	...	...	...	...	...	...	20	14	6	102	47	55
19. Malabar	246	229	17	318	159	159	...	...	...	...	...	...	140	132	8	9	6	3
20. South Canara	...	...	...	...	...	...	...	...	...	...	...	...	495,248	248,192	247,056	1	1	...
21. Madras City	6	5	1	428	245	183	...	...	...	1	1	...	273	169	104	7	7	...
Total ...	3,736	2,004	1,732	30,038	14,591	15,447	24	15	9	15	6	9	6	6	...	53	27	26
Pudukóta Territory	...	...	...	73	29	44	...	...	...	...	...	...	495,714	248,538	247,176	1,229	628	601
Total, including Pudukóta Territory	3,736	2,004	1,732	30,111	14,620	15,491	24	15	9	15	6	9	495,714	248,538	247,176	1,229	628	601
Agency Tracts specially censused. Ganjam	...	...	...	...	...	...	...	...	...	...	...	...	...	...	...	...	...	...
Agency Tracts specially censused. Vizagapatam	...	...	...	...	...	...	...	...	...	...	...	...	...	...	...	...	...	...
Agency Tracts specially censused. Godávari	...	...	...	...	...	...	...	...	...	...	...	...	...	...	...	...	...	...
Total for the Agency Tracts ...	...	...	...	...	...	...	...	...	...	...	...	...	...	...	...	...	...	...
Grand Total for the Presidency.	3,736	2,004	1,732	30,111	14,620	15,491	24	15	9	15	6	9	495,714	248,538	247,176	1,229	628	601

FINAL CENSUS TABLE—No. VIII.

Statement showing the Distribution of the Population of the Madras Presidency by **Caste** when above **100,000** for **Hindus**,—and by **Tribes** for **Muhammadans**—(*Continued*).

District.	Mughal Pathán.			Mughal Shaikh.			Pathán.			Pathán Lubbai.			Pathán Shaikh.			Said.			Said Pathán.		
	Both Sexes.	Males.	Females.	Both Sexes.	Males.	Females.	Both Sexes.	Males.	Females.	Both Sexes.	Males.	Females.	Both Sexes.	Males.	Females.	Both Sexes.	Males.	Females.	Both Sexes.	Males.	Females.
	185	186	187	188	189	190	191	192	193	194	195	196	197	198	199	200	201	202	203	204	205
1. Ganjam	...	...	...	...	...	...	168	95	73	...	...	...	...	...	...	112	55	57	...	...	...
2. Vizagapatam	...	...	...	...	...	...	190	93	97	...	...	...	...	...	...	204	95	109	...	...	...
3. Godávari	...	...	...	...	...	...	311	155	156	...	...	...	...	...	...	438	235	203	...	...	...
4. Kistna	...	...	...	...	...	...	88	48	40	...	...	...	...	...	...	204	106	98	...	...	...
5. Nellore	...	...	...	...	...	...	239	123	116	...	...	...	...	...	...	326	164	162	...	...	...
6. Cuddapah	...	...	...	...	...	...	1,228	630	598	...	...	...	...	...	...	998	500	498	...	...	...
7. Kurnool	...	...	...	...	...	...	622	287	335	...	...	...	...	...	...	968	515	453	...	...	...
8. Bellary	...	...	...	...	...	...	755	394	361	...	...	...	...	...	...	7,481	3,864	3,617	...	...	...
9. Chingleput	...	...	...	4	3	1	213	113	100	...	...	...	3	2	1	408	201	207	...	...	...
10. North Arcot	...	...	...	...	...	...	997	489	508	...	...	...	...	...	...	1,518	755	763	...	...	...
11. South Arcot	...	...	...	...	...	...	1,019	518	501	...	...	...	...	...	...	628	330	298	...	...	...
12. Tanjore	...	...	...	...	...	...	1,316	634	682	...	...	...	...	...	...	1,196	473	723	...	...	...
13. Trichinopoly	...	...	...	...	...	...	310	154	156	...	...	...	...	...	...	238	131	107	9	7	2
14. Madura	...	...	...	...	...	...	573	297	276	...	...	...	...	...	...	33	16	17	...	...	...
15. Tinnevelly	...	...	...	...	...	...	311	179	132	...	...	...	...	...	...	74	39	35	...	...	...
16. Salem	...	...	...	...	...	...	945	506	439	...	...	...	...	...	...	1,187	610	577	...	...	...
17. Coimbatore	...	...	...	...	...	...	2,002	957	1,045	...	...	...	25	14	11	6,183	2,731	3,452	19	10	9
18. Nilgiris	...	...	...	...	...	...	114	88	26	4	3	1	13	8	5	32	26	6	...	...	...
19. Malabar	...	...	...	...	...	...	2,916	1,466	1,450	...	...	...	...	...	...	124	67	57	...	...	...
20. South Canara	...	...	...	...	...	...	350	188	162	...	...	...	...	...	...	42	23	16	...	...	...
21. Madras City	...	...	...	...	...	...	417	202	215	...	...	...	...	...	...	458	241	217	2	1	1
Total	2	2	...	4	3	1	15,384	7,716	7,668	4	3	1	41	24	17	23,289	11,187	12,102	30	18	12
Pudukóta Territory	...	...	...	...	...	...	244	129	115	...	...	...	...	...	...	...	...	...	...	...	...
Total, including Pudukóta Territory	2	2	...	4	3	1	15,628	7,745	7,583	4	3	1	41	24	17	23,289	11,187	12,102	30	18	12
Agency Tracts specially censused. Ganjam	...	...	...	...	...	...	...	...	...	...	...	...	...	...	...	...	...	...	...	...	...
Agency Tracts specially censused. Vizagapatam	...	...	...	...	...	...	...	...	...	...	...	...	...	...	...	...	...	...	...	...	...
Agency Tracts specially censused. Godávari	...	...	...	...	...	...	...	...	...	...	...	...	...	...	...	...	...	...	...	...	...
Total for the Agency Tracts	...	...	...	...	...	...	...	...	...	...	...	...	...	...	...	...	...	...	...	...	...
Grand Total for the Presidency.	2	2	...	4	3	1	15,628	7,745	7,583	4	3	1	41	24	17	23,289	11,187	12,102	30	18	12

FINAL CENSUS TABLE—No. VIII.

Statement showing the Distribution of the Population of the Madras Presidency by **Caste** when above **100,000** for **Hindus**,—and by **Tribes** for **Muhammadans**—(*Continued*).

District.	Said Shaikh.			Shaikh.			Shaikh Lubbai.			Others.			Not Stated.			Total.		
	Both Sexes.	Males.	Females.	Both Sexes.	Males.	Females.	Both Sexes.	Males.	Females.	Both Sexes.	Males.	Females.	Both Sexes.	Males.	Females.	Both Sexes.	Males.	Females.
	206	207	208	209	210	211	212	213	214	215	216	217	218	219	210	221	222	223
1. Ganjam	...	...	...	411	218	193	...	...	...	2	1	1	5,008	2,412	2,596	5,729	2,798	2,931
2. Vizagapatam	...	...	...	1,521	765	756	...	...	...	3,384	1,727	1,657	13,995	6,874	7,121	19,372	9,595	9,777
3. Godávari	...	...	...	2,914	1,410	1,504	...	...	...	5,491	2,677	2,814	29,586	14,451	15,135	38,786	18,954	19,832
4. Kistna	...	...	...	1,979	1,034	945	...	...	...	4,956	2,514	2,442	79,881	40,133	39,748	87,161	43,864	43,297
5. Nellore	...	...	...	2,290	1,134	1,156	...	...	...	3,599	1,807	1,792	54,577	27,776	26,801	61,344	31,160	30,184
6. Cuddapah	...	...	...	6,579	3,400	3,179	...	...	...	9,421	4,844	4,577	79,352	41,252	38,100	97,749	50,717	47,032
7. Kárnool	...	...	...	6,273	3,094	3,179	...	...	...	2	2	...	73,855	37,768	36,087	81,827	41,711	40,116
8. Bellary	...	...	...	5,755	3,110	2,645	...	...	...	11,284	5,780	5,504	84,564	43,792	40,772	110,006	57,023	52,983
9. Chingleput	...	...	...	1,711	942	769	...	...	...	8,336	4,212	4,124	12,877	6,500	6,377	25,034	12,707	12,327
10. North Arcot	...	...	...	6,716	3,380	3,336	...	...	...	1,624	817	807	57,775	28,520	29,255	82,438	40,616	41,822
11. South Arcot	...	...	...	3,398	1,723	1,675	...	...	...	1,035	480	555	39,007	19,195	19,812	48,389	23,969	24,420
12. Tanjore	...	...	...	4,351	1,835	2,516	...	...	...	...	...	...	104,242	45,772	58,470	112,058	49,186	62,872
13. Trichinopoly	...	...	53	23	30	885	446	439	3	1	2	16,917	8,301	8,616	13,528	6,813	6,715	34,104
14. Madura	...	...	...	114	60	54	...	...	...	77,384	33,828	43,556	62,210	28,393	33,820	140,948	62,909	78,039
15. Tinnevelly	...	...	...	200	97	112	...	...	...	4	3	1	88,572	39,670	48,902	89,767	40,258	49,509
16. Salem	...	...	...	4,532	2,336	2,196	...	...	...	18	7	11	38,360	19,244	19,716	51,092	25,203	25,889
17. Coimbatore	...	...	7	3	4	1,858	902	956	24	11	13	14,758	7,356	7,402	7,987	3,965	4,022	37,855
18. Nilgiris	...	...	7	3	4	370	242	128	5	3	2	1,437	912	525	1,181	678	503	3,531
19. Malabar	...	...	...	...	...	44	41	3	...	...	...	19,093	9,646	9,447	134,208	67,819	66,389	652,198
20. South Canara	...	...	...	...	...	282	141	141	...	...	...	204	159	45	92,487	46,834	45,653	93,652
21. Madras City	...	...	...	...	...	2,467	1,286	1,181	...	...	...	33,686	15,295	17,691	12,774	6,389	6,385	50,298
Total	67	29	38	54,659	27,596	27,063	32	15	17	212,635	101,068	111,567	1,086,635	534,251	552,384	1,923,238	947,594	975,644
Pudukóta Territory	...	...	...	11	6	5	...	...	...	4,603	2,120	2,483	4,015	1,781	2,234	8,946	4,065	4,881
Total, including Pudukóta Territory	67	29	38	54,670	27,602	27,068	32	15	17	217,238	103,188	114,050	1,090,650	536,032	554,618	1,932,184	951,659	980,525
Agency Tracts specially censused. Ganjam	...	...	...	...	...	...	...	...	...	...	...	...	344	200	144	344	200	144
Agency Tracts specially censused. Vizagapatam	...	...	...	...	...	...	...	...	...	...	...	...	1,031	528	503	1,031	528	503
Agency Tracts specially censused. Godávari	...	...	...	...	...	...	...	...	...	...	...	...	12	9	3	12	9	3
Total for the Agency Tracts	...	...	...	...	...	...	...	...	...	...	...	...	1,387	737	650	1,387	737	650
Grand Total for the Presidency.	67	29	38	54,670	27,602	27,068	32	15	17	217,238	103,188	114,050	1,092,037	536,769	555,268	1,933,571	952,396	981,175

19

TABLE No. IX.

SHOWING THE DISTRIBUTION OF POPULATION

ACCORDING TO

LANGUAGE.

MADRAS PRESIDENCY.

FINAL CENSUS TABLE—No. IX.

Statement showing the Distribution of Population of the Madras Presidency according to **Language**.

District.	Number of Persons whose mother-tongue is																														
	Abyssinian.			African.			Arabic.			Armenian.			Badaga.			Beloochi.			Bengali.			Burmese.			Canarese.		
	Both Sexes.	Males.	Females.	Both Sexes.	Males.	Females.	Both Sexes.	Males.	Females.	Both Sexes.	Males.	Females.	Both Sexes.	Males.	Females.	Both Sexes.	Males.	Females.	Both Sexes.	Males.	Females.	Both Sexes.	Males.	Females.	Both Sexes.	Males.	Females.
1. Ganjam	...	...	...	...	...	...	...	...	...	...	...	...	...	...	...	...	...	...	17	11	6	...	...	...	164	78	86
2. Vizagapatam	...	...	...	...	...	...	...	...	...	...	...	...	...	...	...	...	...	...	18	16	2	...	...	...	261	119	142
3. Godávari	...	...	...	1	1	...	2	2	...	2	2	...	...	...	...	...	...	...	128	128	...	34	34	...	413	195	218
4. Kistna	...	...	...	...	...	...	11	7	4	...	...	...	...	...	...	...	...	...	1	...	1	41	15	26	222	108	114
5. Nellore	...	...	...	...	...	...	10	7	3	...	...	...	...	...	...	...	...	...	...	...	...	...	...	...	920	450	470
6. Cuddapah	...	...	...	...	...	...	3	3	...	...	...	...	...	...	...	...	...	...	...	...	...	...	...	...	9,077	4,396	4,681
7. Kurnool	...	...	...	...	...	...	59	30	29	...	...	...	...	...	...	...	...	...	...	...	...	...	...	...	8,113	3,996	4,117
8. Bellary	...	...	...	...	...	...	64	31	33	...	...	...	...	...	...	...	...	...	...	...	...	...	...	...	502,711	253,033	249,678
9. Chingleput	...	...	...	...	...	...	8	6	2	12	7	5	...	...	...	...	...	...	1	1	...	...	...	...	5,010	2,548	2,462
10. North Arcot	...	...	...	...	...	...	1	...	1	...	...	...	...	...	...	...	...	...	3	3	...	40	40	...	29,225	14,372	14,853
11. South Arcot	...	...	...	...	...	...	2	2	...	...	...	...	...	...	...	...	...	...	...	...	...	...	...	...	11,556	5,793	5,763
12. Tanjore	...	...	...	...	...	...	34	16	18	...	...	...	...	...	...	...	...	...	5	1	4	...	...	...	7,123	3,454	3,669
13. Trichinopoly	...	...	...	...	...	...	13	6	7	...	...	...	...	...	...	...	...	...	...	...	...	33	33	...	25,736	12,837	13,899
14. Madura	...	...	...	...	...	...	32	24	8	...	...	...	...	...	...	6	1	5	3	3	...	...	...	...	84,128	40,440	43,688
15. Tinnevelly	...	...	...	...	...	...	28	14	14	...	...	...	...	...	...	1	1	...	21	21	...	...	...	...	12,490	5,972	6,518
16. Salem	...	...	...	...	...	...	7	6	1	...	...	...	...	...	...	8	7	1	21	18	3	...	...	...	118,353	58,162	60,191
17. Coimbatore	...	...	...	...	...	...	10	6	4	...	...	...	1,019	505	514	...	...	...	2	2	...	44	44	...	201,296	97,273	103,023
18. Nilgiris	...	...	...	...	...	...	...	...	...	...	...	...	...	...	...	...	...	...	74	68	6	32	32	...	23,162	13,894	9,268
19. Malabar	...	...	...	...	...	...	305	292	13	1	1	...	...	...	...	52	52	...	2	1	1	...	...	...	209,417	96,495	106,922
20. South Canara	...	...	...	...	...	...	53	51	2	...	...	...	...	...	...	...	...	...	...	...	...	...	...	...	...	...	...
21. Madras City	1	...	1	1	1	...	13	9	4	35	19	16	...	...	...	...	...	...	9	5	4	14	5	9	1,186	615	571
Total	1	...	1	2	2	...	715	572	143	50	29	21	1,019	505	514	67	61	6	305	278	27	228	200	35	1,296,331	642,977	653,354
Pudukóta Territory	...	...	...	...	...	...	1	1	...	...	...	...	...	...	...	...	...	...	...	...	...	...	...	...	738	374	364
Total, including Pudukóta Territory	1	...	1	2	2	...	716	573	143	50	29	21	1,019	505	514	67	61	6	305	278	27	228	200	35	1,297,069	643,351	653,718
Agency Tracts specially censused. Ganjam	...	...	...	...	...	...	2	2	...	...	...	...	...	...	...	...	...	...	...	...	...	...	...	...	...	...	...
Agency Tracts specially censused. Vizagapatam	...	...	...	...	...	...	...	...	...	...	...	...	...	...	...	...	...	...	...	...	...	...	...	...	...	...	...
Agency Tracts specially censused. Godávari	...	...	...	...	...	...	...	...	...	...	...	...	...	...	...	...	...	...	...	...	...	...	...	...	...	...	...
Total for the Agency Tracts	...	...	...	...	...	...	2	2	...	...	...	...	...	...	...	...	...	...	...	...	...	...	...	...	...	...	...
Grand Total for the Presidency	1	...	1	2	2	...	718	575	143	50	29	21	1,019	505	514	67	61	6	305	278	27	228	200	35	1,297,069	643,351	653,718

FINAL CENSUS TABLE—No. IX.

Statement showing the Distribution of Population of the Madras Presidency according to **Language**—*(Continued)*.

District.	Number of Persons whose mother-tongue is																														
	Celtic.			Chinese.			Chentsu.			Cutchi.			Danish.			Dutch.			English.			Flemish.			French.			Finnish.		
	Both Sexes.	Males.	Females.	Both Sexes.	Males.	Females.	Both Sexes.	Males.	Females.	Both Sexes.	Males.	Females.	Both Sexes.	Males.	Females.	Both Sexes.	Males.	Females.	Both Sexes.	Males.	Females.	Both Sexes.	Males.	Females.	Both Sexes.	Males.	Females.	Both Sexes.	Males.	Females.
1. Ganjam	...	...	...	...	...	...	...	...	...	...	...	...	...	...	...	...	...	...	439	255	184	...	...	...	23	20	3	...	...	...
2. Vizagapatam	...	...	...	...	...	...	...	...	...	...	...	...	...	...	...	...	...	...	1,169	608	561	...	...	...	32	13	19	...	...	...
3. Godávari	...	...	...	5	5	...	70	44	26	...	...	...	2	1	1	2	1	1	771	458	313	...	...	...	65	49	16	...	...	...
4. Kistna	...	...	...	...	...	...	...	...	...	...	...	...	1	1	...	1	1	...	250	144	106	...	...	...	2	1	1	...	...	...
5. Nellore	...	...	...	...	...	...	...	...	...	...	...	...	...	...	...	...	...	...	194	101	93	...	...	...	1	1	...	...	...	...
6. Cuddapah	...	...	...	...	...	...	...	...	...	2	2	...	...	...	...	...	...	...	229	143	86	...	...	...	...	...	...	...	...	...
7. Kurnool	...	...	...	...	...	...	...	...	...	...	...	...	...	...	...	...	...	...	150	93	57	...	...	...	1	...	1	...	...	...
8. Bellary	...	...	...	1	1	...	...	...	...	16	11	5	...	...	...	1	1	...	2,874	1,546	1,328	...	...	...	12	6	6	...	...	...
9. Chingleput	...	...	...	...	...	...	...	...	...	...	...	...	...	...	...	...	...	...	794	406	388	...	...	...	4	2	2	...	...	...
10. North Arcot	...	...	...	...	...	...	...	...	...	...	...	...	3	2	1	...	...	...	346	204	142	...	...	...	43	28	15	...	...	...
11. South Arcot	...	...	...	...	...	...	...	...	...	...	...	...	...	...	...	1	1	...	745	413	332	...	...	...	46	37	9	...	...	...
12. Tanjore	...	...	...	...	...	...	...	...	...	...	...	...	...	...	...	...	...	...	897	455	442	...	...	...	34	23	11	...	...	...
13. Trichinopoly	...	...	...	...	...	...	...	...	...	...	...	...	...	...	...	17	7	10	542	294	248	...	...	...	13	12	1	...	...	...
14. Madura	...	...	...	1	1	...	...	...	...	...	...	...	1	...	1	3	3	...	425	256	169	...	...	...	21	11	10	...	...	...
15. Tinnevelly	...	...	...	...	...	...	...	...	...	...	...	...	...	...	...	...	...	...	718	418	300	...	...	...	23	17	6	...	...	...
16. Salem	...	...	...	6	6	...	...	...	...	8	2	6	...	...	...	...	...	...	776	421	355	...	...	...	14	11	3	...	...	...
17. Coimbatore	1	1	...	3	3	...	...	...	...	185	128	57	4	4	...	...	...	...	2,751	1,869	882	...	...	...	58	40	18	1	1	...
18. Nilgiris	1	1	...	1	1	...	...	...	...	119	79	40	...	...	...	1	1	...	190	110	80	1	1	...	4	4	...	...	...	...
19. Malabar	...	...	...	14	14	...	...	...	...	8	7	1	...	...	...	5	4	1	17,099	8,618	8,481	...	...	...	182	123	59	...	...	...
20. South Canara	...	...	...	9	9	...	...	...	...	...	...	...	...	...	...	...	...	...	...	...	...	...	...	...	...	...	...	...	...	...
21. Madras City	2	2	...	40	40	...	70	44	26	366	247	119	23	11	12	31	19	12	35,600	19,465	16,135	1	1	...	612	406	206	1	1	...
Total	...	...	...	...	...	...	...	...	...	...	...	...	...	...	...	...	...	...	22	9	13	...	...	...	...	...	...	...	...	...
Pudukóta Territory	2	2	...	40	40	...	70	44	26	366	247	119	23	11	12	31	19	12	35,622	19,474	16,148	1	1	...	612	406	206	1	1	...
Total, including Pudukóta Territory	...	...	...	...	...	...	...	...	...	...	...	...	...	...	...	...	...	...	3	3	...	...	...	...	...	...	...	...	...	...
Agency Tracts specially censused. Ganjam	...	...	...	...	...	...	...	...	...	...	...	...	...	...	...	...	...	...	...	...	...	...	...	...	...	...	...	...	...	...
Agency Tracts specially censused. Vizagapatam	...	...	...	...	...	...	...	...	...	...	...	...	...	...	...	...	...	...	3	3	...	...	...	...	...	...	...	...	...	...
Agency Tracts specially censused. Godávari	...	...	...	...	...	...	...	...	...	...	...	...	...	...	...	...	...	...	...	...	...	...	...	...	...	...	...	...	...	...
Total for the Agency Tracts	...	...	...	...	...	...	...	...	...	...	...	...	...	...	...	...	...	...	6	6	...	...	...	...	...	...	...	...	...	...
Grand Total for the Presidency	*2	*2	...	40	40	...	70	44	26	366	247	119	23	11	12	31	19	12	35,628	19,480	16,148	1	1	...	612	406	206	1	1	...

* Judging from the names and birth-places the mother-tongue of these two persons is probably Gaelic (Irish).

FINAL CENSUS TABLE—No. IX.

Statement showing the Distribution of Population of the Madras Presidency according to **Language**—(*Continued*).

| District. | Number of Persons whose mother-tongue is | | |

FINAL CENSUS TABLE—No. IX.

Statement showing the Distribution of Population of the Madras Presidency according to **Language**—*(Continued)*.

District.	Number of Persons whose mother-tongue is																								
	Kota.			Kurumba.			Lada.			Lambadi.			Latin.			Mahratti.			Malay.			Malayalam.		
	Both Sexes.	Males.	Females.	Both Sexes.	Males.	Females.	Both Sexes.	Males.	Females.	Both Sexes.	Males.	Females.	Both Sexes.	Males.	Females.	Both Sexes.	Males.	Females.	Both Sexes.	Males.	Females.	Both Sexes.	Males.	Females.
1. Ganjam	...	...	...	...	...	...	...	...	...	...	...	...	...	...	...	206	107	99	...	...	...	2	1	1
2. Vizagapatam	...	...	...	...	...	...	...	...	...	...	...	...	...	...	...	364	180	184	...	...	...	5	3	2
3. Godávari	...	...	...	...	...	...	...	...	...	947	529	418	...	...	...	634	314	320	...	...	...	44	26	18
4. Kistna	...	...	...	...	...	...	...	...	...	5,665	3,258	2,407	...	...	...	1,414	742	672	...	...	...	85	41	44
5. Nellore	...	...	...	...	...	...	68	37	23	280	178	102	...	...	...	907	461	446	...	...	...	4	4	...
6. Cuddapah	...	...	...	2	1	1	...	...	...	3,414	1,868	1,546	...	...	...	3,973	1,984	1,989	...	...	...	7	6	1
7. Kurnool	...	...	...	...	...	...	2	2	...	1,911	1,085	826	...	...	...	4,081	2,131	1,950	...	...	...	1	1	...
8. Bellary	...	...	...	7	4	3	...	...	...	7,219	3,830	3,389	...	...	...	14,169	7,409	6,760	...	...	...	5	5	...
9. Chingleput	...	...	...	...	...	...	14	9	5	1	...	1	...	...	...	1,635	848	787	...	...	...	37	15	6
10. North Arcot	...	...	...	...	...	...	...	...	...	214	115	99	...	...	...	11,662	5,674	5,988	...	...	...	70	44	26
11. South Arcot	...	...	...	...	...	...	...	...	...	679	337	342	...	...	...	1,957	971	986	...	...	...	8	8	...
12. Tanjore	...	...	...	36	15	21	...	...	...	...	...	...	...	...	...	14,421	6,898	7,523	...	...	...	72	56	16
13. Trichinopoly	...	...	...	1	...	1	...	...	...	...	...	...	...	...	...	1,766	870	896	...	...	...	106	78	28
14. Madura	...	...	...	...	...	...	...	...	...	...	...	...	...	...	...	1,943	908	975	...	...	...	192	170	22
15. Tinnevelly	...	...	...	...	...	...	7	7	...	...	...	...	1	1	...	837	426	411	...	...	...	256	144	112
16. Salem	...	...	...	...	...	...	1	1	...	822	448	374	...	...	...	7,908	3,856	4,052	...	...	...	32	23	9
17. Coimbatore	...	...	...	2	1	1	...	...	...	853	463	390	...	...	...	2,550	1,316	1,234	...	...	...	591	479	112
18. Nilgiris	1,062	498	564	152	73	79	...	...	...	...	...	...	...	...	...	730	402	328	...	...	...	7,431	4,104	3,327
19. Malabar	...	...	...	...	...	...	...	...	...	...	...	...	...	...	...	6,107	3,637	2,470	1	...	1	2,195,181	1,084,619	1,110,562
20. South Canara	...	...	...	...	...	...	...	...	...	54	46	8	...	...	...	147,390	74,332	73,058	...	...	...	161,819	80,250	81,569
21. Madras City	...	...	...	...	...	...	...	...	...	...	...	...	...	...	...	4,238	2,218	2,020	...	...	...	232	169	63
Total ...	1,062	498	564	200	94	106	84	56	28	21,961	12,160	9,801	1	1	...	228,892	115,744	113,148	1	...	1	2,366,164	1,170,246	1,195,918
Pudukóta Territory	...	...	...	3,601	1,776	1,825	...	...	...	...	...	...	...	...	...	660	322	338	...	...	...	...	...	...
Total, including Pudukóta Territory.	1,062	498	564	3,801	1,870	1,931	84	56	28	21,961	12,160	9,801	1	1	...	229,552	116,066	113,486	1	...	1	2,366,164	1,170,246	1,195,918
Agency Tracts specially censused. { Ganjam ...	...	...	...	...	...	...	...	...	...	...	...	...	...	...	...	...	...	...	...	...	...	...	...	...
{ Vizagapatam ...	...	...	...	...	...	...	...	...	...	...	...	...	...	...	...	...	...	...	...	...	...	...	...	...
{ Godávari ...	...	...	...	...	...	...	...	...	...	...	...	...	...	...	...	...	...	...	...	...	...	...	...	...
Total for the Agency Tracts ...	...	...	...	...	...	...	...	...	...	...	...	...	...	...	...	...	...	...	...	...	...	...	...	...
Grand Total for the Presidency ...	1,062	498	564	3,801	1,870	1,931	84	56	28	21,961	12,160	9,801	1	1	...	229,552	116,066	113,486	1	...	1	2,366,164	1,170,246	1,195,918

FINAL CENSUS TABLE—No. IX.

Statement showing the Distribution of Population of the Madras Presidency according to **Language**—*(Continued)*.

District.	Number of Persons whose mother-tongue is																								
	Marwari.			Nepaulese.			Newar.			Norwegian.			Oriyah.			Persian.			Pushto.			Punjaubi.		
	Both Sexes.	Males.	Females.	Both Sexes.	Males.	Females.	Both Sexes.	Males.	Females.	Both Sexes.	Males.	Females.	Both Sexes.	Males.	Females.	Both Sexes.	Males.	Females.	Both Sexes.	Males.	Females.	Both Sexes.	Males.	Females.
1. Ganjam	...	...	...	...	...	...	...	...	...	19	16	3	748,904	369,435	379,469	39	22	17	...	...	...	...	...	...
2. Vizagapatam	1	1	...	...	...	...	...	...	...	1	1	...	21,460	10,866	10,594	...	...	...	...	...	...	2	2	...
3. Godávari	19	15	4	...	...	...	...	...	...	4	4	...	1,523	796	727	21	15	6	4	4	...	...	...	...
4. Kistna	35	23	12	...	...	...	...	...	...	...	...	...	312	181	131	160	75	85	1	1	...	...	...	...
5. Nellore	...	...	...	...	...	...	...	...	...	...	...	...	4	3	1	39	21	18	...	...	...	...	...	...
6. Cuddapah	...	...	...	...	...	...	...	...	...	...	...	...	67	35	32	1	1	...	...	...	...	...	...	...
7. Kurnool	12	11	1	...	...	...	...	...	...	...	...	...	39	19	20	48	26	22	...	...	...	...	...	...
8. Bellary	179	116	63	...	...	...	...	...	...	...	...	...	223	121	102	98	51	47	...	...	...	2	2	...
9. Chingleput	4	3	1	...	...	...	...	...	...	...	...	...	7	4	3	144	67	77	...	...	...	2	2	...
10. North Arcot	2	2	...	...	...	...	...	...	...	...	...	...	81	42	39	615	310	305	7	7	...	1	1	...
11. South Arcot	...	...	...	...	...	...	...	...	...	...	...	...	...	...	...	58	38	20	...	...	...	...	...	...
12. Tanjore	3	3	...	4	4	...	...	...	...	...	...	...	...	...	...	47	21	26	2	2	...	1	1	...
13. Trichinopoly	...	...	...	...	...	...	...	...	...	...	...	...	7	4	3	202	88	114	...	...	...	...	...	...
14. Madura	9	6	3	289	288	1	1	1	...	...	...	...	...	...	...	58	29	29	5	3	2	...	...	...
15. Tinnevelly	...	...	...	...	...	...	...	...	...	...	...	...	...	...	...	16	12	4	32	16	16	...	...	...
16. Salem	5	5	...	...	...	...	...	...	...	...	...	...	...	...	...	161	94	67	...	...	...	...	...	...
17. Coimbatore	1	1	...	...	...	...	...	...	...	...	...	...	...	...	...	47	29	18	...	...	...	...	...	...
18. Nilgiris	...	...	...	...	...	...	...	...	...	...	...	...	7	4	3	1	1	...	...	...	...	...	...	...
19. Malabar	...	...	...	...	...	...	...	...	...	9	9	...	...	...	...	...	...	...	...	...	...	...	...	...
20. South Canara	5	5	...	...	...	...	...	...	...	...	...	...	18	9	9	2	2	...	3	3	...	...	...	...
21. Madras City	23	22	1	...	...	...	...	...	...	1	1	...	183	91	92	50	29	21	21	21	...	...	...	...
Total ...	298	213	85	293	292	1	1	1	...	34	31	3	772,835	381,610	391,225	1,807	931	876	76	58	18	13	13	...
Pudukóta Territory	...	...	...	...	...	...	...	...	...	...	...	...	...	...	...	...	...	...	...	...	...	...	...	...
Total, including Pudukóta Territory.	298	213	85	293	292	1	1	1	...	34	31	3	772,835	381,610	391,225	1,807	931	876	76	58	18	13	13	...
Agency Tract specially censused. { Ganjam ...	...	...	...	...	...	...	...	...	...	...	...	...	201	177	24	...	...	...	...	...	...	...	...	...
{ Vizagapatam ...	...	...	...	...	...	...	...	...	...	...	...	...	...	...	...	...	...	...	...	...	...	...	...	...
{ Godávari ...	...	...	...	...	...	...	...	...	...	...	...	...	10	10	...	...	...	...	...	...	...	...	...	...
Total for the Agency Tracts ...	...	...	...	...	...	...	...	...	...	...	...	...	211	187	24	...	...	...	...	...	...	...	...	...
Grand Total for the Presidency ...	298	213	85	293	292	1	1	1	...	34	31	3	773,046	381,797	391,249	1,807	931	876	76	58	18	13	13	...

FINAL CENSUS TABLE—No. IX.

Statement showing the Distribution of Population of the Madras Presidency according to **Language**—(*Continued*).

District.	Number of Persons whose mother-tongue is																											
	Portuguese.			Pushtoo.			Russian.			Sanscrit.			Savara.			Sindhi.			Selavonic.			Scotch.			Siamese.		
	Both Sexes.	Males.	Females.	Both Sexes.	Males.	Females.	Both Sexes.	Males.	Females.	Both Sexes.	Males.	Females.	Both Sexes.	Males.	Females.	Both Sexes.	Males.	Females.	Both Sexes.	Males.	Females.	Both Sexes.	Males.	Females.	Both Sexes.	Males.	Females.
1. Ganjam	1	1								12	11	1	31,463	16,230	15,233												
2. Vizagapatam	15	13	2							2	2		458	229	229												
3. Godávari	14	9	5							137	78	59	5	5								5	3	2			
4. Kistna										30	18	12										12	12		1	1	
5. Nellore	1	1								5	4	1															
6. Cuddapah	2	1	1	1	1					183	94	89															
7. Kurnool	2	2		113	59	54				86	38	48															
8. Bellary	3	3		2	2					230	125	105															
9. Chingleput	9	5	4	686	331	355				18	9	9				1	1										
10. North Arcot	4	1	3	1,777	913	864				50	28	22				1	1					4	3	1			
11. South Arcot	6	4	2	358	159	199				63	26	37										2	1	1			
12. Tanjore	127	60	67	16,078	8,065	8,013				4	2	2				1	1										
13. Trichinopoly	1	1		3,601	1,871	1,730				18	9	9				6	6										
14. Madura	6	5	1	30,510	15,993	14,517				71	37	34															
15. Tinnevelly	34	14	7	1,820	855	965				69	35	34										5	5				
16. Salem	7	5	2	5,461	2,730	2,731				12	6	6										1	1				
17. Coimbatore	45	21	24	17	11	6				10	6	4															
18. Nilgiris	28	17	11	23	14	9				7	2	5															
19. Malabar	2,665	1,285	1,380				1	1		44	28	16				17	17					2	1	1			
20. South Canara	165	77	88													7	7					3	2	1	1	1	
21. Madras City	212	99	113	663	378	285	5	4	1	233	126	107				4	4		1	1		6	5	1			
Total	3,334	1,624	1,710	61,307	31,078	30,229	6	5	1	1,504	883	621	31,926	16,464	15,462	37	37		1	1		40	33	7	2	2	
Pudukóta Territory				528	248	280				2	2																
Total, including Pudukóta Territory	3,334	1,624	1,710	61,735	31,326	30,409	6	5	1	1,506	885	621	31,926	16,464	15,462	37	37		1	1		40	33	7	2	2	
Agency Tracts specially censused. (Ganjam)													2		2												
(Vizagapatam)																											
(Godávari)																											
Total for the Agency Tracts													2		2												
Grand Total for the Presidency	3,334	1,624	1,710	61,735	31,326	30,409	6	5	1	1,506	885	621	31,926	16,464	15,462	37	37		1	1		* 40	* 33	* 7	2	2	

* Judging from the names and birth-places the mother-tongue of { Both Sexes. 29 Males. 23 Females. 6 } is probably English.
{ 11 10 1 } is probably Gaelic (S

FINAL CENSUS TABLE—No. IX.

Statement showing the Distribution of Population of the Madras Presidency according to **Language**—(*Continued*).

District.	Number of Persons whose mother-tongue is																											
	Singalese.			Spanish.			Swedish.			Syriac.			Tamil.			Telugu.			Tulu.								
	Both Sexes.	Males.	Females.	Both Sexes.	Males.	Females.	Both Sexes.	Males.	Females.	Both Sexes.	Males.	Females.	Both Sexes.	Males.	Females.	Both Sexes.	Males.	Females.	Both Sexes.	Males.	Females.						
1. Ganjam							1	1					875	479	396	692,341	337,864	354,480								
2. Vizagapatam							1	1					1,637	859	778	1,726,096	864,452	861,644								
3. Godávari				1	1		2	2					2,047	1,165	882	1,715,772	850,685	865,087								
4. Kistna													2,018	1,190	828	1,451,954	731,291	720,663								
5. Nellore													22,451	11,273	11,178	1,141,504	575,405	566,099								
6. Cuddapah	6	6											4,839	2,556	2,283	1,013,368	514,288	499,080								
7. Kurnool	8	2	6										1,144	562	582	619,000	313,393	305,607								
8. Bellary													11,351	5,577	5,774	699,674	356,676	342,998								
9. Chingleput													730,271	365,399	364,872	221,434	111,954	109,480								
10. North Arcot													987,029	489,695	497,334	733,845	369,428	364,417								
11. South Arcot													1,572,445	784,126	788,319	196,727	98,608	98,119								
12. Tanjore	6	6											1,991,279	959,114	1,032,165	85,670	41,154	44,516								
13. Trichinopoly													1,017,153	490,392	526,761	146,983	71,054	75,929								
14. Madura	1		1										1,728,703	818,530	910,173	307,323	148,572	158,757								
15. Tinnevelly	3	1	2										1,438,767	698,598	740,169	238,844	119,971	119,873								
16. Salem	12	5	7										1,131,868	549,722	582,146	295,015	143,264	151,751								
17. Coimbatore													1,099,077	527,523	558,554	344,271	168,619	175,652								
18. Nilgiris										2	1	1	19,882	10,873	9,009	3,047	1,783	1,264	1		1					
19. Malabar	1	1		1	1		3	3					101,288	50,741	50,547	12,688	9,375	3,713	6	2	4					
20. South Canara													1,095	608	487	2,016	1,111	905	630	412	218					
21. Madras City	1	1		2	2		12	12					239,108	117,929	121,179	94,330	46,310	48,020	425,578	209,830	215,748					
Total	38	22	16	4	4		19	19		2	1	1	12,091,847	5,886,916	6,204,931	11,743,310	5,869,257	5,874,053	426,222	210,250	215,972					
Pudukóta Territory													285,432	134,616	150,817	9,480	4,616	4,864								
Total, including Pudukóta Territory	38	22	16	4	4		19	19		2	1	1	12,376,779	6,021,531	6,355,748	11,752,790	5,873,873	5,878,917	426,222	210,250	215,972					
Agency Tracts specially censused. (Ganjam)													7	7		132	122	10								
(Vizagapatam)																1,893	988	905								
(Godávari)													22	22		108	76	32								
Total for the Agency Tracts													29	29		2,133	1,186	947								
Grand Total for the Presidency	38	22	16	4	4		19	19		2	1	1	12,376,808	6,021,560	6,355,248	11,754,923	5,875,059	5,879,864	426,222	210,250	215,972					

FINAL CENSUS TABLE—No. IX.

Statement showing the Distribution of Population of the Madras Presidency according to **Language**—*(Continued)*.

District.	Number of Persons whose mother-tongue is																												
	Turkish.			Tods.			Welsh.			Yanadi.			Yerukala.			Arabic and Hindustani.			Arabic and Telugu.			Canarese and English.			Canarese and Hindi.		
	Both Sexes.	Males.	Females.	Both Sexes.	Males.	Females.	Both Sexes.	Males.	Females.	Both Sexes.	Males.	Females.	Both Sexes.	Males.	Females.	Both Sexes.	Males.	Females.	Both Sexes.	Males.	Females.	Both Sexes.	Males.	Females.	Both Sexes.	Males.	Females.
1. Ganjam	...	...	...	...	...	...	16	16	...	...	...	...	243	111	132	...	...	...	...	...	...	...	...	...	...	...	...
2. Vizagapatam	...	...	...	...	...	...	1	1	...	5	1	4	686	338	348	...	...	...	...	...	...	...	...	...	...	...	...
3. Godávari	...	...	...	...	...	...	3	2	1	...	...	...	1,233	598	635	...	...	...	1	1	...	...	...	...	...	...	...
4. Kistna	...	...	...	...	...	...	...	...	...	11	6	5	5,914	2,982	2,932	...	...	...	...	...	...	...	...	...	...	...	...
5. Nellore	...	...	...	...	...	...	...	...	...	60	35	25	1,595	818	777	...	...	...	...	...	...	...	...	...	...	...	...
6. Cuddapah	...	...	...	...	...	...	...	...	...	28	16	12	6,224	3,166	3,058	...	...	...	...	...	...	...	...	...	...	...	...
7. Kurnool	...	...	...	...	...	...	...	...	...	44	30	14	4,224	2,130	2,094	...	...	...	...	...	...	...	...	...	...	...	...
8. Bellary	...	...	...	...	...	...	...	...	...	...	...	...	1,513	776	737	...	...	...	...	...	...	...	...	...	...	...	...
9. Chinglepat	...	...	...	...	...	...	...	...	...	...	...	...	...	...	...	...	...	...	...	...	...	...	...	...	...	...	...
10. North Arcot	...	...	...	...	...	...	...	...	...	...	...	...	302	191	161	1	1	...	...	...	...	...	...	...	...	...	...
11. South Arcot	...	...	...	...	...	...	...	...	...	...	...	...	...	...	...	...	...	...	...	...	...	...	...	...	...	...	...
12. Tanjore	...	...	...	...	...	...	...	...	...	...	...	...	...	...	...	...	...	...	...	...	...	...	...	...	...	...	...
13. Trichinopoly	5	3	2	...	...	...	...	...	...	...	...	...	...	...	...	...	...	...	1	1	...	...	...	...	...	...	...
14. Madura	...	...	...	...	...	...	1	1	...	...	...	...	...	...	...	...	...	...	...	...	...	...	...	...	...	...	...
15. Tinnevelly	...	...	...	...	...	...	...	...	...	...	...	...	...	...	...	...	...	...	...	...	...	...	...	...	...	...	...
16. Salem	...	...	...	6	4	2	...	...	...	...	...	...	...	...	...	...	...	...	...	...	...	...	...	...	9	4	5
17. Coimbatore	...	...	...	...	...	...	...	...	...	...	...	...	...	...	...	...	...	...	...	...	...	...	...	...	...	...	...
18. Nilgiris	5	2	3	669	376	293	1	...	1	...	...	...	...	...	...	...	...	...	...	...	...	...	...	...	...	...	...
19. Malabar	1	1	...	...	...	...	...	...	...	...	...	...	...	...	...	...	...	...	...	...	...	1	1	...	...	...	...
20. South Canara	...	...	...	...	...	...	...	...	...	...	...	...	...	...	...	...	...	...	...	...	...	...	...	...	...	...	...
21. Madras City	1	1	...	...	...	...	...	...	...	...	...	...	...	...	...	...	...	...	...	...	...	...	...	...	...	...	...
Total ...	12	7	5	675	380	295	22	20	2	148	88	60	21,984	11,110	10,874	1	1	...	2	2	...	1	1	...	9	4	5
Pudukóta Territory	...	...	...	...	...	...	...	...	...	...	...	...	...	...	...	...	...	...	...	...	...	...	...	...	...	...	...
Total, including Pudukóta Territory.	12	7	5	675	380	295	22	20	2	148	88	60	21,984	11,110	10,874	1	1	...	2	2	...	1	1	...	9	4	5
Agency Tracts specially censused. Ganjam ...	...	...	...	...	...	...	...	...	...	...	...	...	...	...	...	...	...	...	...	...	...	...	...	...	...	...	...
Agency Tracts specially censused. Vizagapatam ...	...	...	...	...	...	...	...	...	...	...	...	...	...	...	...	...	...	...	...	...	...	...	...	...	...	...	...
Agency Tracts specially censused. Godávari ...	...	...	...	...	...	...	...	...	...	...	...	...	...	...	...	...	...	...	...	...	...	...	...	...	...	...	...
Total for the Agency Tracts ...	...	...	...	...	...	...	...	...	...	...	...	...	...	...	...	...	...	...	...	...	...	...	...	...	...	...	...
Grand Total for the Presidency ...	12	7	5	675	380	295	22	20	2	148	88	60	21,984	11,110	10,874	1	1	...	2	2	...	1	1	...	9	4	5

FINAL CENSUS TABLE—No. IX.

Statement showing the Distribution of Population of the Madras Presidency according to **Language**—*(Continued)*.

District.	Number of Persons whose mother-tongue is																												
	Canarese and Hindustani.			Canarese and Lambadi.			Canarese and Mahratti.			Canarese and Tamil.			Canarese and Telugu.			Canarese and Tulu.			English and Mahratti.			French and English.			French and Tamil.		
	Both Sexes.	Males.	Females.	Both Sexes.	Males.	Females.	Both Sexes.	Males.	Females.	Both Sexes.	Males.	Females.	Both Sexes.	Males.	Females.	Both Sexes.	Males.	Females.	Both Sexes.	Males.	Females.	Both Sexes.	Males.	Females.	Both Sexes.	Males.	Females.
1. Ganjam	...	...	...	...	...	...	...	...	...	...	...	...	...	...	...	...	...	...	...	...	...	...	...	...	...	...	...
2. Vizagapatam	...	...	...	...	...	...	...	...	...	...	...	...	...	...	...	...	...	...	...	...	...	...	...	...	...	...	...
3. Godávari	...	...	...	...	...	...	...	...	...	...	...	...	...	...	...	...	...	...	...	...	...	...	...	...	...	...	...
4. Kistna	...	...	...	...	...	...	...	...	...	...	...	...	20	13	7	...	...	...	...	...	...	...	...	...	...	...	...
5. Nellore	...	...	...	...	...	...	...	...	...	...	...	...	6	...	6	...	...	...	...	...	...	...	...	...	...	...	...
6. Cuddapah	...	...	...	...	...	...	...	...	...	...	...	...	9	4	5	...	...	...	...	...	...	...	...	...	...	...	...
7. Kurnool	...	...	...	...	...	...	...	...	...	...	...	...	...	...	...	...	...	...	...	...	...	...	...	...	...	...	...
8. Bellary	...	...	...	...	...	...	...	...	...	...	...	...	...	...	...	...	...	...	...	...	...	...	...	...	...	...	...
9. Chinglepat	...	...	...	...	...	...	...	...	...	...	...	...	1	1	...	...	...	...	...	...	...	1	...	1	...	...	...
10. North Arcot	...	...	...	...	...	...	...	...	...	1	...	1	33	18	15	...	...	...	...	...	...	...	...	...	...	...	...
11. South Arcot	...	...	...	...	...	...	...	...	...	165	71	94	...	...	...	...	...	...	...	...	...	...	...	...	...	...	...
12. Tanjore	...	...	...	...	...	...	...	...	...	155	63	92	...	...	...	...	...	...	...	...	...	...	...	...	...	...	...
13. Trichinopoly	12	4	8	...	...	...	...	...	...	259	127	132	21	12	9	...	...	...	...	...	...	...	...	...	7	3	4
14. Madura	...	...	...	...	...	...	...	...	...	331	153	178	81	43	38	...	...	...	...	...	...	...	...	...	...	...	...
15. Tinnevelly	...	...	...	...	...	...	3	1	2	31	16	15	230	100	130	...	...	...	...	...	...	...	...	...	...	...	...
16. Salem	22	9	13	...	...	...	...	...	...	82	41	41	61	28	33	...	...	...	...	...	...	...	...	...	...	...	...
17. Coimbatore	...	...	...	...	...	...	...	...	...	27	13	14	112	57	55	...	...	...	...	...	...	...	...	...	...	...	...
18. Nilgiris	...	...	...	...	...	...	...	...	...	458	239	219	...	...	...	...	...	...	...	...	...	...	...	...	...	...	...
19. Malabar	...	...	...	...	...	...	...	...	...	...	...	...	...	...	...	...	...	...	...	...	...	...	...	...	...	...	...
20. South Canara	12	7	5	12	9	3	63	31	32	...	...	...	...	...	...	553	283	270	8	3	5	...	...	...	...	...	...
21. Madras City	...	...	...	...	...	...	...	...	...	...	...	...	...	...	...	...	...	...	...	...	...	5	3	2	...	...	...
Total ...	46	20	26	12	9	3	66	32	34	1,509	723	786	574	276	298	553	283	270	8	3	5	6	3	3	7	3	4
Pudukóta Territory	...	...	...	...	...	...	...	...	...	...	...	...	...	...	...	...	...	...	...	...	...	...	...	...	...	...	...
Total, including Pudukóta Territory.	46	20	26	12	9	3	66	32	34	1,509	723	786	574	276	298	553	283	270	8	3	5	6	3	3	7	3	4
Agency Tracts specially censused. Ganjam ...	...	...	...	...	...	...	...	...	...	...	...	...	...	...	...	...	...	...	...	...	...	...	...	...	...	...	...
Agency Tracts specially censused. Vizagapatam ...	...	...	...	...	...	...	...	...	...	...	...	...	...	...	...	...	...	...	...	...	...	...	...	...	...	...	...
Agency Tracts specially censused. Godávari ...	...	...	...	...	...	...	...	...	...	...	...	...	...	...	...	...	...	...	...	...	...	...	...	...	...	...	...
Total for the Agency Tracts ...	...	...	...	...	...	...	...	...	...	...	...	...	...	...	...	...	...	...	...	...	...	...	...	...	...	...	...
Grand Total for the Presidency ...	46	20	26	12	9	3	66	32	34	1,509	723	786	574	276	298	553	283	270	8	3	5	6	3	3	7	3	4

FINAL CENSUS TABLE—No. IX.

Statement showing the Distribution of Population of the Madras Presidency according to **Language**—(*Continued*).

District.	Number of Persons whose mother-tongue is																														
	Gadaba and Oriyah.			Gadaba and Telugu.			German and English.			Hebrew and Malayalam.			Hindustani and Gujarati.			Hindustani and Mahratti.			Hindustani and Persian.			Hindustani and Pushtu.			Hindustani and Telugu.			Hindustani and Tulu.		
	Both Sexes.	Males.	Females.	Both Sexes.	Males.	Females.	Both Sexes.	Males.	Females.	Both Sexes.	Males.	Females.	Both Sexes.	Males.	Females.	Both Sexes.	Males.	Females.	Both Sexes.	Males.	Females.	Both Sexes.	Males.	Females.	Both Sexes.	Males.	Females.	Both Sexes.	Males.	Females.
1. Ganjam	16	11	5	54	27	27	...	...	...	...	...	...	...	...	...	...	...	...	...	...	...	...	...	...	...	...	...	...	...	...
2. Vizagapatam	...	...	...	...	...	...	...	...	...	...	...	...	...	...	...	...	...	...	...	...	...	...	...	...	6	4	2	...	...	...
3. Godávari	...	...	...	...	...	...	...	...	...	...	...	...	...	...	...	...	...	...	...	...	...	...	...	...	30	19	11	...	...	...
4. Kistna	...	...	...	...	...	...	...	...	...	...	...	...	...	...	...	...	...	...	...	...	...	...	...	...	144	72	72	...	...	...
5. Nellore	...	...	...	...	...	...	...	...	...	...	...	...	...	...	...	...	...	...	...	...	...	...	...	...	...	...	...	...	...	...
6. Cuddapah	...	...	...	...	...	...	...	...	...	...	...	...	...	...	...	...	...	...	...	...	...	...	...	...	...	...	...	...	...	...
7. Kurnool	...	...	...	...	...	...	...	...	...	...	...	...	...	...	...	...	...	...	...	...	...	...	...	...	1	...	1	...	...	...
8. Bellary	...	...	...	...	...	...	...	...	...	...	...	...	...	...	...	...	...	...	...	...	...	...	...	...	...	...	...	...	...	...
9. Chingleput	...	...	...	...	...	...	...	...	...	...	...	...	...	...	...	...	...	...	...	...	...	...	...	...	...	...	...	...	...	...
10. North Arcot	...	...	...	...	...	...	...	...	...	...	...	...	...	...	...	...	...	...	4	2	2	...	...	...	...	...	...	...	...	...
11. South Arcot	...	...	...	...	...	...	...	...	...	...	...	...	...	...	...	...	...	...	...	...	...	...	...	...	24	13	11	...	...	...
12. Tanjore	...	...	...	...	...	...	2	1	1	...	...	...	...	...	...	...	...	...	...	...	...	...	...	...	3	1	2	...	...	...
13. Trichinopoly	...	...	...	...	...	...	...	...	...	...	...	...	...	...	...	...	...	...	...	...	...	...	...	...	1	1	...	...	...	...
14. Madura	...	...	...	...	...	...	...	...	...	...	...	...	...	...	...	28	22	6	...	...	...	...	...	...	...	...	...	...	...	...
15. Tinnevelly	...	...	...	...	...	...	...	...	...	...	...	...	...	...	...	...	...	...	...	...	...	12	6	6	...	...	...	...	...	...
16. Salem	...	...	...	...	...	...	...	...	...	...	...	...	...	...	...	4	2	2	...	...	...	...	...	...	...	...	...	...	...	...
17. Coimbatore	...	...	...	...	...	...	...	...	...	...	...	...	...	...	...	...	...	...	...	...	...	...	...	...	...	...	...	...	...	...
18. Nilgiris	...	...	...	...	...	...	...	...	...	...	...	...	...	...	...	...	...	...	...	...	...	...	...	...	...	...	...	...	...	...
19. Malabar	...	...	...	...	...	...	...	...	...	3	...	3	...	...	...	...	...	...	...	...	...	...	...	...	...	...	...	...	...	...
20. South Canara	...	...	...	...	...	...	...	...	...	...	...	...	...	...	...	3	3	...	...	...	...	...	...	...	...	...	...	4	2	2
21. Madras City	...	...	...	...	...	...	2	...	2	...	...	...	11	7	4	...	...	...	...	...	...	...	...	...	...	...	...	...	...	...
Total	16	11	5	54	27	27	4	1	3	3	...	3	11	7	4	35	27	8	4	2	2	12	6	6	209	110	99	4	2	2
Pudukkóta Territory	...	...	...	...	...	...	...	...	...	...	...	...	...	...	...	...	...	...	...	...	...	...	...	...	...	...	...	...	...	...
Total, including Pudukóta Territory.	16	11	5	54	27	27	4	1	3	3	...	3	11	7	4	35	27	8	4	2	2	12	6	6	209	110	99	4	2	2
Agency Tracts specially censused. Ganjam	...	...	...	...	...	...	...	...	...	...	...	...	...	...	...	...	...	...	...	...	...	...	...	...	...	...	...	...	...	...
Vizagapatam	...	...	...	...	...	...	...	...	...	...	...	...	...	...	...	...	...	...	...	...	...	...	...	...	...	...	...	...	...	...
Godávari	...	...	...	...	...	...	...	...	...	...	...	...	...	...	...	...	...	...	...	...	...	...	...	...	...	...	...	...	...	...
Total for the Agency Tracts	...	...	...	...	...	...	...	...	...	...	...	...	...	...	...	...	...	...	...	...	...	...	...	...	...	...	...	...	...	...
Grand Total for the Presidency	16	11	5	54	27	27	4	1	3	3	...	3	11	7	4	35	27	8	4	2	2	12	6	6	209	110	99	4	2	2

FINAL CENSUS TABLE—No. IX.

Statement showing the Distribution of Population of the Madras Presidency according to **Language**—(*Continued*).

District.	Number of Persons whose mother-tongue is																														
	Khond and Telugu.			Kurumba and Canarese.			Kurumba and Tamil.			Mahratti and Portuguese.			Mahratti and Sanskrit.			Mahratti and Telugu.			Mahratti and Tulu.			Malayalam and Hindustani.			Malayalam and Telugu.			Malayalam and Tulu.		
	Both Sexes.	Males.	Females.	Both Sexes.	Males.	Females.	Both Sexes.	Males.	Females.	Both Sexes.	Males.	Females.	Both Sexes.	Males.	Females.	Both Sexes.	Males.	Females.	Both Sexes.	Males.	Females.	Both Sexes.	Males.	Females.	Both Sexes.	Males.	Females.	Both Sexes.	Males.	Females.
1. Ganjam	...	...	...	...	...	...	...	...	...	...	...	...	...	...	...	...	...	...	...	...	...	...	...	...	...	...	...	...	...	...
2. Vizagapatam	...	...	...	...	...	...	...	...	...	...	...	...	...	...	...	...	...	...	...	...	...	...	...	...	...	...	...	...	...	...
3. Godávari	54	33	21	...	...	...	...	...	...	...	...	...	...	...	...	1	1	...	...	...	...	...	...	...	...	...	...	...	...	...
4. Kistna	...	...	...	...	...	...	...	...	...	...	...	...	...	...	...	93	50	43	...	...	...	...	...	...	...	...	...	...	...	...
5. Nellore	...	...	...	...	...	...	...	...	...	...	...	...	...	...	...	...	...	...	...	...	...	...	...	...	...	...	...	...	...	...
6. Cuddapah	...	...	...	...	...	...	...	...	...	...	...	...	...	...	...	...	...	...	...	...	...	...	...	...	...	...	...	...	...	...
7. Kurnool	...	...	...	...	...	...	...	...	...	...	...	...	...	...	...	62	32	30	...	...	...	...	...	...	...	...	...	...	...	...
8. Bellary	...	...	...	...	...	...	...	...	...	...	...	...	...	...	...	...	...	...	...	...	...	...	...	...	...	...	...	...	...	...
9. Chingleput	...	...	...	...	...	...	...	...	...	...	...	...	...	...	...	...	...	...	...	...	...	...	...	...	...	...	...	...	...	...
10. North Arcot	...	...	...	...	...	...	...	...	...	...	...	...	...	...	...	...	...	...	...	...	...	...	...	...	...	...	...	...	...	...
11. South Arcot	...	...	...	...	...	...	...	...	...	...	...	...	...	...	...	...	...	...	...	...	...	...	...	...	...	...	...	...	...	...
12. Tanjore	...	...	...	...	...	...	...	...	...	...	...	...	...	...	...	...	...	...	...	...	...	...	...	...	...	...	...	...	...	...
13. Trichinopoly	...	...	...	80	40	40	5	2	3	...	...	...	...	...	...	32	16	16	...	...	...	...	...	...	...	...	...	...	...	...
14. Madura	...	...	...	...	...	...	...	...	...	...	...	...	...	...	...	...	...	...	...	...	...	...	...	...	...	...	...	...	...	...
15. Tinnevelly	...	...	...	...	...	...	...	...	...	...	...	...	...	...	...	...	...	...	...	...	...	...	...	...	...	...	...	...	...	...
16. Salem	...	...	...	...	...	...	...	...	...	...	...	...	...	...	...	1	...	1	...	...	...	...	...	...	...	...	...	...	...	...
17. Coimbatore	...	...	...	...	...	...	...	...	...	...	...	...	...	...	...	...	...	...	...	...	...	...	...	...	...	...	...	...	...	...
18. Nilgiris	...	...	...	...	...	...	...	...	...	...	...	...	...	...	...	...	...	...	...	...	...	1	1	...	...	...	...	...	...	...
19. Malabar	...	...	...	...	...	...	...	...	...	...	...	...	12	8	4	...	...	...	...	...	...	...	...	...	...	...	...	...	...	...
20. South Canara	...	...	...	...	...	...	...	...	...	8	3	5	...	...	...	...	...	...	16	5	11	...	...	...	7	2	5	9	3	6
21. Madras City	...	...	...	...	...	...	...	...	...	...	...	...	...	...	...	...	...	...	...	...	...	...	...	...	...	...	...	...	...	...
Total	54	33	21	80	40	40	5	2	3	8	3	5	12	8	4	189	99	90	16	5	11	1	1	...	7	2	5	9	3	6
Pudukóta Territory	...	...	...	...	...	...	...	...	...	...	...	...	...	...	...	...	...	...	...	...	...	...	...	...	...	...	...	...	...	...
Total, including Pudukóta Territory.	54	33	21	80	40	40	5	2	3	8	3	5	12	8	4	189	99	90	16	5	11	1	1	...	7	2	5	9	3	6
Agency Tracts specially censused. Ganjam	...	...	...	...	...	...	...	...	...	...	...	...	...	...	...	...	...	...	...	...	...	...	...	...	...	...	...	...	...	...
Vizagapatam	...	...	...	...	...	...	...	...	...	...	...	...	...	...	...	...	...	...	...	...	...	...	...	...	...	...	...	...	...	...
Godávari	...	...	...	...	...	...	...	...	...	...	...	...	...	...	...	...	...	...	...	...	...	...	...	...	...	...	...	...	...	...
Total for the Agency Tracts	...	...	...	...	...	...	...	...	...	...	...	...	...	...	...	...	...	...	...	...	...	...	...	...	...	...	...	...	...	...
Grand Total for the Presidency	54	33	21	80	40	40	5	2	3	8	3	5	12	8	4	189	99	90	16	5	11	1	1	...	7	2	5	9	3	6

FINAL CENSUS TABLE—No. IX.

Statement showing the Distribution of Population of the Madras Presidency according to **Language**—(*Continued*).

District.	Number of Persons whose mother-tongue is																								
	Oriyah and Telugu.			Portuguese and English.			Savara and Telugu.			Tamil and Arabic.			Tamil and English.			Tamil and Hindustani.			Tamil and Mahratti.			Tamil and Malayalam.			Tamil and Persian.		
	Both Sexes.	Males.	Females.	Both Sexes.	Males.	Females.	Both Sexes.	Males.	Females.	Both Sexes.	Males.	Females.	Both Sexes.	Males.	Females.	Both Sexes.	Males.	Females.	Both Sexes.	Males.	Females.	Both Sexes.	Males.	Females.	Both Sexes.	Males.	Females.
1. Ganjam	6	3	3	...	...	...	3	2	1	...	...	...	...	...	...	...	...	...	...	...	...	...	...	...	...	...	...
2. Vizagapatam	107	61	46	...	...	...	...	...	...	...	...	...	...	...	...	...	...	...	...	...	...	...	...	...	...	...	...
3. Godávari	...	...	...	...	...	...	...	...	...	...	...	...	...	...	...	...	...	...	...	...	...	...	...	...	...	...	...
4. Kistna	...	...	...	...	...	...	...	...	...	...	...	...	...	...	...	...	...	...	...	...	...	...	...	...	...	...	...
5. Nellore	...	...	...	...	...	...	...	...	...	...	...	...	...	...	...	...	...	...	...	...	...	...	...	...	...	...	...
6. Cuddapah	...	...	...	...	...	...	...	...	...	...	...	...	...	...	...	...	...	...	...	...	...	...	...	...	...	...	...
7. Kurnool	...	...	...	...	...	...	...	...	...	...	...	...	...	...	...	...	...	...	...	...	...	...	...	...	...	...	...
8. Bellary	...	...	...	...	...	...	...	...	...	...	...	...	...	...	...	...	...	...	...	...	...	...	...	...	...	...	...
9. Chingleput	...	...	...	...	...	...	...	...	...	...	...	...	1	...	1	115	51	64	...	...	...	...	...	...	...	...	...
10. North Arcot	...	...	...	...	...	...	...	...	...	...	...	...	...	...	...	105	58	47	...	...	...	34	16	18	...	...	...
11. South Arcot	...	...	...	...	...	...	...	...	...	...	...	...	5	3	2	364	121	243	...	...	...	...	...	...	...	...	...
12. Tanjore	...	...	...	...	...	...	...	...	...	2	2	...	11	7	4	88	53	35	13	5	8	...	...	...	...	...	...
13. Trichinopoly	...	...	...	...	...	...	...	...	...	...	...	...	8	4	4	35	18	17	1	1	...	...	...	...	3	2	1
14. Madura	...	...	...	...	...	...	...	...	...	3	3	...	10	8	2	27	15	12	...	...	...	2	2	...	...	...	...
15. Tinnevelly	...	...	...	...	...	...	...	...	...	4	1	3	7	5	2	161	59	102	...	...	...	1	1	...	1	...	1
16. Salem	...	...	...	...	...	...	...	...	...	...	...	...	8	2	6	500	260	240	26	15	11	...	...	...	...	...	...
17. Coimbatore	...	...	...	...	...	...	...	...	...	34	20	14	...	...	...	...	...	...	2	1	1	...	...	...	...	...	...
18. Nilgiris	...	...	...	...	...	...	...	...	...	...	...	...	...	...	...	1	1	...	...	...	...	...	...	...	...	...	...
19. Malabar	...	...	...	292	134	158	...	...	...	...	...	...	...	...	...	...	...	...	...	...	...	...	...	...	...	...	...
20. South Canara	...	...	...	1	...	1	...	...	...	...	...	...	...	...	...	...	...	...	...	...	...	...	...	...	...	...	...
21. Madras City	...	...	...	14	6	8	...	...	...	...	...	...	1	1	...	21	19	2	...	...	...	...	...	...	...	...	...
Total	113	64	49	307	140	167	3	2	1	43	26	17	51	30	21	1,417	655	762	42	22	20	37	19	18	4	2	2
Pudukóta Territory	...	...	...	...	...	...	...	...	...	...	...	...	...	...	...	...	...	...	...	...	...	...	...	...	...	...	...
Total, including Pudukóta Territory	113	64	49	307	140	167	3	2	1	43	26	17	51	30	21	1,417	655	762	42	22	20	37	19	18	4	2	2
Agency Tracts specially censused. (Ganjam	...	...	...	...	...	...	...	...	...	...	...	...	...	...	...	...	...	...	...	...	...	...	...	...	...	...	...
Agency Tracts specially censused. (Vizagapatam	...	...	...	...	...	...	...	...	...	...	...	...	...	...	...	...	...	...	...	...	...	...	...	...	...	...	...
Agency Tracts specially censused. (Godávari	...	...	...	...	...	...	...	...	...	...	...	...	...	...	...	...	...	...	...	...	...	...	...	...	...	...	...
Total for the Agency Tracts	...	...	...	...	...	...	...	...	...	...	...	...	...	...	...	...	...	...	...	...	...	...	...	...	...	...	...
Grand Total for the Presidency	113	64	49	307	140	167	3	2	1	43	26	17	51	30	21	1,417	655	762	42	22	20	37	19	18	4	2	2

FINAL CENSUS TABLE—No. IX.

Statement showing the Distribution of Population of the Madras Presidency according to **Language**—(*Continued*).

District.	Number of Persons whose mother-tongue is																								
	Tamil and Telugu.			Tamil and Sanscrit.			Telugu and Putnool.			Telugu and Yerukala.			Not Recognizable.			Not Stated.			Grand Total		
	Both Sexes.	Males.	Females.	Both Sexes.	Males.	Females.	Both Sexes.	Males.	Females.	Both Sexes.	Males.	Females.	Both Sexes.	Males.	Females.	Both Sexes.	Males.	Females.	Both Sexes.	Males.	Females.
1. Ganjam	...	...	...	...	...	...	...	...	...	...	...	...	12	8	4	900	415	485	1,503,301	739,423	763,878
2. Vizagapatam	...	...	...	10	5	5	...	...	...	...	...	...	9	4	5	1,103	490	613	1,790,468	897,116	893,352
3. Godávari	...	...	...	...	...	...	...	...	...	...	...	...	18	15	3	1,073	522	551	1,780,613	883,526	897,087
4. Kistna	8	5	3	...	...	...	...	...	...	6	3	3	...	...	...	918	474	444	1,548,480	780,588	767,892
5. Nellore	29	16	13	...	...	...	...	...	...	11	6	5	9	6	3	1,545	716	829	1,220,236	615,332	604,904
6. Cuddapah	...	...	...	...	...	...	...	...	...	...	...	...	6	3	3	543	285	258	1,121,038	569,970	551,068
7. Kurnool	...	...	...	...	...	...	...	...	...	...	...	...	...	...	...	731	377	354	709,305	359,354	349,951
8. Bellary	7	3	4	...	...	...	...	...	...	...	...	...	167	115	52	2,455	1,170	1,285	1,236,696	679,400	657,296
9. Chingleput	129	66	63	...	...	...	...	...	...	...	...	...	8	4	4	292	141	151	981,581	492,626	488,755
10. North Arcot	324	152	172	...	...	...	...	...	...	...	...	...	37	18	19	926	432	494	1,817,814	907,354	910,460
11. South Arcot	722	351	371	...	...	...	...	...	...	...	...	...	3	1	2	944	463	481	1,814,738	905,771	908,967
12. Tanjore	685	343	342	1	...	1	...	...	...	...	...	...	164	86	78	863	420	443	2,130,383	1,026,528	1,103,855
13. Trichinopoly	374	183	191	...	...	...	...	...	...	...	...	...	2	1	1	702	323	379	1,215,033	586,434	628,599
14. Madura	532	248	284	...	...	...	1	...	1	...	...	...	11	4	7	863	409	454	2,168,680	1,032,707	1,135,973
15. Tinnevelly	580	287	293	7	3	4	...	...	...	...	...	...	1	1	...	945	440	505	1,699,747	825,887	873,860
16. Salem	...	...	...	...	...	...	...	...	...	...	...	...	1	1	...	753	357	396	1,599,595	778,483	821,112
17. Coimbatore	339	170	169	...	...	...	1	...	1	...	...	...	3	2	1	1,499	699	800	1,657,690	806,859	850,831
18. Nilgiris	1	1	...	...	...	...	...	...	...	...	...	...	...	...	...	102	55	47	91,034	50,976	40,058
19. Malabar	...	...	...	...	...	...	...	...	...	...	...	...	...	...	...	3,478	1,546	1,932	2,365,035	1,174,274	1,190,761
20. South Canara	...	...	...	...	...	...	...	...	...	...	...	...	1	1	...	1,063	502	561	959,514	472,236	487,278
21. Madras City	45	24	21	...	...	...	...	...	...	...	...	...	42	23	19	379	190	189	405,848	200,170	205,678
Total	3,775	1,849	1,926	18	8	10	2	...	2	17	9	8	494	293	201	22,077	10,426	11,651	29,916,629	14,785,014	15,131,615
Pudukóta Territory	28	15	13	...	...	...	...	...	...	...	...	...	...	...	...	101	46	55	302,127	142,810	159,317
Total, including Pudukóta Territory	3,803	1,864	1,939	18	8	10	2	...	2	17	9	8	494	293	201	22,178	10,472	11,706	30,218,756	14,927,824	15,290,932
Agency Tracts specially censused. (Ganjam	...	...	...	...	...	...	...	...	...	...	...	...	...	...	...	245,867	129,652	116,215	246,303	130,042	116,261
Agency Tracts specially censused. (Vizagapatam	...	...	...	...	...	...	...	...	...	...	...	...	...	...	...	692,780	356,746	336,034	694,673	357,734	336,939
Agency Tracts specially censused. (Godávari	2	...	...	...	...	...	...	...	...	...	...	...	...	...	...	10,751	5,327	5,424	10,899	5,443	5,456
Total for the Agency Tracts	...	...	...	...	...	...	...	...	...	...	...	...	...	...	...	949,398	491,725	457,673	951,875	493,219	458,656
Grand Total for the Presidency	3,803	1,864	1,939	18	8	10	2	...	2	17	9	8	494	293	201	971,576	502,197	469,379	31,170,631	15,421,043	15,749,588

87

TABLES Nos. X & XI.

SHOWING THE DISTRIBUTION OF THE POPULATION ACCORDING TO BIRTH-PLACE.

MADRAS PRESIDENCY.

FINAL CENSUS TABLE—Nos. X AND XI.

Statement showing the General Distribution of the Population according to **Birth-place**, and the same by Districts—**Within the Province.**

District, State, Province, or Country of Birth.	Ganjam.			Vizagapatam.			Godávari.			Kistna.			Nellore.		
	Both Sexes.	Males.	Females.	Both Sexes.	Males.	Females.	Both Sexes.	Males.	Females.	Both Sexes.	Males.	Females.	Both Sexes.	Males.	Females.
A—In Asia.															
(a) WITHIN THE INDIAN EMPIRE.															
(i) *Within the Province.*															
1. Ganjam	1,470,047	722,637	747,410	7,600	3,524	3,536	2,207	1,251	949	308	148	160	87	40	47
2. Vizagapatam	25,380	12,704	12,676	1,771,430	887,340	884,090	62,858	31,990	30,868	1,378	724	654	167	87	80
3. Godávari	774	393	381	4,788	2,405	2,383	1,672,289	827,885	844,404	11,365	5,457	5,908	915	514	401
4. Kistna	462	250	212	1,047	529	518	28,133	14,301	13,832	1,461,341	737,433	723,908	7,947	3,576	4,371
5. Nellore	227	148	79	138	75	63	1,683	1,017	666	33,502	16,840	16,662	1,185,964	600,372	585,592
6. Cuddapah	37	20	17	139	117	42	276	175	101	962	507	455	3,485	1,857	1,628
7. Kurnool	45	27	18	61	26	35	341	179	162	8,572	4,153	4,419	3,010	1,478	1,532
8. Bellary	164	73	91	157	85	72	321	174	147	286	142	144	319	168	151
9. Chingleput	76	51	24	68	40	28	108	69	39	156	90	66	2,920	1,518	1,402
10. North Arcot	267	141	126	369	206	163	432	307	125	299	178	121	3,553	2,519	3,034
11. South Arcot	31	18	8	14	8	6	67	54	12	20	13	7	79	41	38
12. Tanjore	75	53	22	314	173	141	111	67	44	177	127	50	94	59	35
13. Trichinopoly	164	61	83	322	168	154	321	174	147	99	58	41	34	37	37
14. Madura	24	18	6	67	42	25	60	43	17	41	26	15	66	41	25
15. Tinnevelly	37	14	23	75	42	33	53	28	25	46	39	7	56	32	24
16. Salem	11	7	4	19	8	11	32	11	21	19	11	8	42	22	20
17. Coimbatore	23	12	11	21	12	9	41	23	18	16	10	6	17	10	7
18. Nilgiris	4	2	2	5	1	4	22	9	13	9	4	5	4	1	3
19. Malabar	65	30	35	210	112	98	84	63	24	67	37	30	29	19	10
20. South Canara	27	12	15	20	11	9	14	4	10	25	10	15	1	...	1
21. Madras City	735	383	352	1,571	855	716	1,742	975	767	1,023	558	465	3,131	1,623	1,508
22. Madras (unspecified)	...	...	...	1	...	1	1	1	...	3	2	1	2	2	...
Total ...	1,498,649	737,072	761,577	1,787,906	895,788	892,118	1,771,709	878,807	892,902	1,519,591	766,947	753,644	1,216,984	613,756	603,228
Feudatory States. Cochin ...	...	...	...	...	...	...	...	...	...	...	...	...	...	...	...
Feudatory States. Pudukóta ...	...	...	...	...	...	...	...	...	...	...	...	...	...	...	...
Feudatory States. Travancore ...	14	6	8	130	63	67	4	3	1	11	7	4	4	1	3
Total ...	14	6	8	130	63	67	4	3	1	11	7	4	4	1	3
Grand Total ...	1,498,663	737,078	761,585	1,788,036	895,851	892,185	1,771,712	878,810	892,902	1,519,602	766,954	753,648	1,216,988	613,757	603,231

FINAL CENSUS TABLE—Nos. X AND XI.

Statement showing the General Distribution of the Population according to **Birth-place**, and the same by Districts—**Within the Province**—*(Continued)*.

District, State, Province, or Country of Birth.	Cuddapah.			Kurnool.			Bellary.			Chingleput.			North Arcot.		
	Both Sexes.	Males.	Females.	Both Sexes.	Males.	Females.	Both Sexes.	Males.	Females.	Both Sexes.	Males.	Females.	Both Sexes.	Males.	Females.
A—In Asia.															
(a) WITHIN THE INDIAN EMPIRE.															
(i) *Within the Province.*															
1. Ganjam	21	13	8	39	24	15	292	152	140	117	62	55	338	166	172
2. Vizagapatam	48	23	25	81	31	50	443	240	203	255	155	100	374	178	196
3. Godávari	126	68	58	77	37	40	196	105	91	180	111	69	229	118	111
4. Kistna	590	326	264	2,966	1,316	1,650	637	338	299	507	288	219	1,045	637	408
5. Nellore	10,085	4,933	5,152	10,821	4,905	5,916	1,765	1,338	427	6,802	3,262	3,540	7,456	3,299	4,157
6. Cuddapah	1,071,804	546,719	525,085	9,618	3,943	5,675	11,080	4,747	6,333	393	205	188	6,178	2,924	3,254
7. Kurnool	9,605	4,041	5,564	663,781	339,189	324,592	13,030	5,730	7,300	65	36	29	355	222	133
8. Bellary	9,811	4,819	4,991	11,345	5,010	6,335	1,245,786	636,640	609,146	575	317	258	787	398	389
9. Chingleput	422	227	195	72	37	35	409	231	178	631,578	454,465	437,113	24,102	9,095	15,007
10. North Arcot	9,586	4,757	4,829	397	224	173	1,280	694	586	38,628	15,131	23,497	1,731,470	871,205	860,265
11. South Arcot	63	30	33	19	10	9	114	53	61	6,157	3,401	5,756	11,915	4,100	7,815
12. Tanjore	79	52	27	33	19	14	1,319	695	624	1,270	682	588	812	414	398
13. Trichinopoly	148	90	58	56	29	27	733	349	384	815	427	389	973	506	467
14. Madura	28	17	11	17	10	7	156	61	75	202	123	79	406	192	214
15. Tinnevelly	16	10	6	8	4	4	210	104	106	865	491	374	685	364	321
16. Salem	140	70	70	50	27	23	408	221	187	493	262	231	9,658	4,476	5,182
17. Coimbatore	60	34	26	8	4	4	89	42	47	206	103	103	264	139	125
18. Nilgiris	2	2	...	...	...	...	10	3	7	39	23	16	54	31	23
19. Malabar	49	39	10	18	8	10	101	50	51	330	174	156	717	368	349
20. South Canara	3	2	...	3	3	...	37	26	11	32	20	12	67	29	38
21. Madras City	1,369	717	652	573	308	265	2,798	1,453	1,345	23,490	9,931	13,559	8,267	3,433	4,834
22. Madras (unspecified)	...	...	...	...	...	...	8	4	4	20	6	14	6	4	2
Total ...	1,114,054	566,780	547,274	699,982	355,138	344,844	1,280,831	653,276	627,605	976,020	489,675	486,345	1,806,043	902,139	903,904
Feudatory States. Cochin ...	5	4	1	3	3	...	10	4	6	4	2	2	...	...	...
Feudatory States. Pudukóta ...	...	...	...	...	...	...	...	...	...	10	7	3	...	...	...
Feudatory States. Travancore ...	4	2	2	4	3	1	24	10	14	46	27	19	31	18	13
Total ...	9	6	3	7	6	1	34	14	20	60	36	24	31	18	13
Grand Total ...	1,114,063	566,786	547,277	699,989	355,144	344,845	1,280,915	653,290	627,625	976,080	489,711	486,369	1,806,074	902,157	903,917

FINAL CENSUS TABLE—Nos. X and XI.

Statement showing the General Distribution of the Population according to **Birth-place**, and the same by Districts—**Within the Province**—*(Continued)*.

District, State, Province, or Country of Birth.	South Arcot.			Tanjore.			Trichinopoly.			Madura.			Tinnevelly.		
	Both Sexes.	Males.	Females.	Both Sexes.	Males.	Females.	Both Sexes.	Males.	Females.	Both Sexes.	Males.	Females.	Both Sexes.	Males.	Females.
A—In Asia.															
(a) Within the Indian Empire.															
(i) Within the Province.															
1. Ganjam	18	17	1	23	15	8	352	234	118	12	8	4	67	32	35
2. Vizagapatam	28	21	7	37	24	13	595	346	249	71	40	31	63	42	21
3. Godávari	18	12	6	152	83	69	196	134	62	78	39	39	15	7	8
4. Kistna	28	14	9	113	83	29	341	204	137	50	23	23	40	20	20
5. Nellore	55	31	24	158	60	69	127	74	53	61	31	30	19	12	7
6. Cuddapah	49	25	24	16	17	39	120	82	68	42	26	16	24	16	8
7. Kurnool	9	3	6	22	11	9	70	39	31	55	10	25	65	20	25
8. Bellary	37	31	26	148	80	62	443	242	207	77	36	41	34	19	15
9. Chingleput	5,465	2,269	3,196	835	481	904	671	239	235	160	86	74	118	68	50
10. North Arcot	22,818	9,808	12,420	1,566	766	774	2,040	1,022	1,027	443	254	189	207	123	84
11. South Arcot	1,738,152	874,094	864,058	11,161	4,256	6,905	26,443	5,562	10,881	492	251	241	164	97	67
12. Tanjore	15,022	5,990	9,032	2,037,926	982,160	1,055,766	21,544	7,904	13,640	4,554	2,259	2,295	1,021	537	484
13. Trichinopoly	9,382	3,130	6,252	26,502	9,879	16,623	1,118,252	547,891	570,361	11,477	4,362	7,115	842	459	383
14. Madura	1,007	564	443	13,751	13,705	14,056	10,161	4,342	5,819	1,108,528	506,577	1,602,951	15,983	6,937	9,046
15. Tinnevelly	287	187	100	2,569	1,267	1,302	1,497	678	819	23,087	10,850	12,237	1,872,961	813,801	859,160
16. Salem	6,450	2,762	3,688	2,908	1,486	1,422	20,140	7,486	12,654	781	253	528	299	344	55
17. Coimbatore	356	206	150	1,539	1,035	504	6,755	2,738	4,017	11,338	5,464	6,734	279	146	133
18. Nilgiris	10	6	4	91	51	37	99	37	62	18	8	10	10	6	4
19. Malabar	72	46	26	634	354	280	412	216	196	479	279	200	542	274	268
20. South Canara	6	3	3	55	27	28	28	19	9	9	6	3	19	11	8
21. Madras City	3,456	1,562	1,894	3,014	1,521	1,493	2,181	980	1,201	1,508	877	631	719	377	342
22. Madras (unspecified)	1		1	18	9	9	36	22	14	5		5	17	8	9
Total	1,902,231	900,802	901,429	2,103,691	1,017,447	1,086,244	1,328,321	580,542	631,529	2,169,223	1,030,654	1,113,359	1,898,462	829,073	870,289
Feudatory States. Cochin				24	16	8	61	41	20	47	37	10	30	14	16
Feudatory States. Pudukóta				10,214	5,144	5,070	7,132	2,908	4,224	1,949	604	1,345	12	7	5
Feudatory States. Travancore	14	10	4	115	68	47	127	76	51	168	179	89	2,904	1,583	2,321
Total	14	10	4	11,353	5,228	6,125	7,320	3,025	4,295	2,164	750	1,354	2,946	1,604	2,342
Grand Total	1,902,245	900,812	901,433	2,115,044	1,022,675	1,092,369	1,335,641	583,567	635,824	2,171,387	1,031,404	1,114,713	1,901,408	830,677	872,631

FINAL CENSUS TABLE—Nos. X and XI.

Statement showing the General Distribution of the Population according to **Birth-place**, and the same by Districts—**Within the Province**—*(Continued)*.

District, State, Province, or Country of Birth.	Salem.			Coimbatore.			Nilgiris.			Malabar.			South Canara.		
	Both Sexes.	Males.	Females.	Both Sexes.	Males.	Females.	Both Sexes.	Males.	Females.	Both Sexes.	Males.	Females.	Both Sexes.	Males.	Females.
A—In Asia.															
(a) Within the Indian Empire.															
(i) Within the Province.															
1. Ganjam	13	11	2	4	3	1	18	9	9	180	100	80	336	169	167
2. Vizagapatam	46	24	22	20	9	11	29	12	17	104	60	44	175	95	80
3. Godávari	37	21	16	2		2	23	10	13	41	27	14	24	11	13
4. Kistna	84	45	39	51	24	27	31	15	16	56	28	28	26	19	7
5. Nellore	111	52	59	40	21	19	14	6	8	37	23	14	13	4	9
6. Cuddapah	194	116	78	73	48	25	22	13	9	75	66	9	85	50	35
7. Kurnool	30	23	11	80	74	6	9	7	2	22	18	4			
8. Bellary	285	148	137	249	201	48	351	283	118	160	94	66	239	110	59
9. Chingleput	716	355	361	205	149	156	149	75	74	116	80	36	16	8	8
10. North Arcot	10,630	4,990	5,640	1,083	687	496	929	489	440	696	488	208	168	101	67
11. South Arcot	7,351	2,943	4,408	412	253	164	150	67	79	288	247	36	8	7	2
12. Tanjore	1,575	677	898	1,225	707	518	372	194	178	583	323	260	63	43	20
13. Trichinopoly	13,950	4,967	9,003	5,383	2,215	3,167	2,329	1,281	1,048	676	388	288	69	39	30
14. Madura	1,740	828	912	13,710	4,492	6,218	640	270	170	771	567	204	17	15	2
15. Tinnevelly	286	187	109	601	299	302	57	26	31	371	261	110	24	15	9
16. Salem	1,534,466	751,460	783,046	14,706	6,105	8,601	663	389	304	250	165	85	91	76	15
17. Coimbatore	13,028	5,466	7,562	1,505,087	783,961	821,986	7,524	4,316	3,008	4,684	2,746	1,938	7	3	4
18. Nilgiris	33	15	18	475	251	224	51,248	26,427	24,841	108	62	46	11	7	4
19. Malabar	147	81	66	2,178	1,323	855	1,416	951	465	2,826,336	1,149,081	1,176,254	46,277	22,418	23,859
20. South Canara	39	38	6	41	27	14	69	44	25	1,328	974	354	909,854	443,279	461,576
21. Madras City	1,810	894	935	1,228	701	527	2,006	1,103	903	1,489	826	663	310	181	129
22. Madras (unspecified)	4		4	458	262	196	76	47	29	465	256	210	2	2	
Total	1,596,315	772,900	813,415	1,546,435	801,702	843,733	68,046	36,265	31,781	2,337,831	1,156,619	1,181,018	931,882	466,631	465,051
Feudatory States. Cochin	50	29	21	18	9	9				5,160	2,400	2,760	87	47	40
Feudatory States. Pudukóta	45	23	22	2		2				1	1				
Feudatory States. Travancore	28	15	13	85	44	41	87	17	10	8,316	1,704	1,506	56	40	16
Total	123	67	56	105	53	52	87	17	10	13,477	4,105	4,275	143	87	56
Grand Total	1,596,438	772,967	813,471	1,646,540	801,755	843,785	68,073	36,282	31,791	2,346,513	1,160,918	1,185,293	931,805	466,718	465,087

Statement showing the General Distribution of the Population according to Birth-place, and the same by Districts outside the Province—Within the Indian Empire.

X & XI.
BIRTH-PLACE.

Districts, States, Provinces, or Country of Birth.	Castes.			Transplanted.			Eastern.			Western.			Northern.			Southern.		
	Both Sexes.	Males.	Females.	Both Sexes.	Males.	Females.	Both Sexes.	Males.	Females.	Both Sexes.	Males.	Females.	Both Sexes.	Males.	Females.	Both Sexes.	Males.	Females.
A—In Asia.																		
(a) Within the Indian Empire.																		
(i) Outside the Province.																		
1. Aden	...	...	...	...	...	...	...	...	...	...	...	...	...	...	...	...	...	...
2. Andaman Islands	...	...	...	3	1	2	...	...	...	...	...	...	...	...	...	...	...	...
3. Assam	...	1	...	...	...	...	...	...	...	...	...	...	...	...	...	...	...	...
4. Behar	...	...	1	2	1	1	...	...	...	...	...	...	...	...	...	...	...	...
5. Bengal	2,325	1,264	1,071	248	149	99	271	206	65	94	67	27	39	28	11	9	6	3
6. Bengal Feudatories	...	...	...	...	...	...	...	...	...	...	...	...	...	...	...	...	...	...
7. Berar	...	...	...	...	...	...	...	...	...	...	...	...	...	...	...	...	...	...
8. Bombay	168	100	68	181	107	74	284	186	108	133	79	54	64	39	17	13	7	6
9. Bombay Feudatories	...	...	...	...	...	...	...	...	...	...	...	...	...	...	...	...	...	...
10. Bombay Presidency	9	3	6	49	26	23	130	106	24	24	9	15	...	...	...	...	...	...
11. British Burma	516	294	222	287	276	11	327	286	41	108	89	19	69	49	20	32	6	6
12. Central Provinces	1	1	...	16	13	3	6	3	3	2	2	...	1	1	...	...	...	...
13. Central India Feudatories	2	1	1	4	3	1	6	3	3	2	1	1	1	1	...	2	2	...
14. Ceylon	...	...	...	...	...	...	1	1	...	...	...	...	...	...	...	...	...	...
15. Kashmir	...	...	...	...	...	...	...	...	...	...	...	...	...	...	...	...	...	...
16. Laccadive (Incorrectly)	172	89	83	302	180	122	656	422	234	243	135	108	120	83	37	6,665	2,419	3,186
17. Mysore	2	1	1	2	2	...	...	...	...	...	...	...	...	...	...	...	...	...
18. Native States	362	207	155	736	376	360	6,630	3,774	2,856	28,379	12,610	15,769	202	310	192	496	222	274
19. Nepaul	2	1	1	2	2	...	...	...	...	...	...	...	5	5	...	1	1	...
20. North-West Provinces	67	49	18	144	108	42	79	60	19	...	20	...	19	07	41	19	38	31
21. Oudh	16	16	...	6	4	1	14	10	4	...	1	1	...	...	...	...	6	5
22. Punjab	18	17	1	13	9	4	13	13	...	...	13	3	3	7	7	16	11	5
23. Punjab Feudatories	...	...	...	...	...	...	...	...	...	...	...	...	...	...	...	...	...	...
24. Rajputana	4	3	1	17	15	2	20	16	4	43	32	11	11	6	5	...	...	...
25. Rajputana Feudatories	...	...	...	...	...	...	...	...	...	...	...	...	...	...	...	...	...	...
26. Rajputana Agency	...	...	...	...	...	...	...	...	...	...	...	...	1	1	...	...	...	...
27. Sikkim (unspecified)	2	2	...	18	10	9	26	17	9	13	13	...	1	1	...	2	1	1
28. Straits	...	...	...	...	...	...	...	...	...	...	...	...	...	...	...	...	...	...
29. Sweden	...	...	...	...	...	...	...	...	...	...	...	...	...	...	...	...	...	...
30. Switzerland	...	...	...	...	...	...	...	...	...	...	...	...	...	...	...	...	...	...
31. Turkey	...	...	...	...	...	...	...	...	...	...	...	...	...	...	...	...	...	...
32. Various (unspecified)	154	70	84	1,351	760	591	...	...	...	...	...	...	...	...	...	1,351	760	591
33. Western Asia	394,086	193,045	201,041	860,966	473,483	387,483	1,940,679	1,067,373	873,306	807,471	439,609	367,862	61	36	25	164,066	82,204	81,862
34. Other Countries	141	91	50	93,520	46,760	46,760	1,784,429	892,215	892,214	1,312,679	656,340	656,339	13	7	6	1,312,679	656,340	656,339
35. Total Census	407,909	197,271	210,638	1,460,196	796,194	664,002	14,680,245	8,621,845	6,058,400	2,824,197	1,296,196	1,528,001	1,296,196	814,497	481,699	1,528,001	806,731	721,270
Native Civilians	407,909	197,271	210,638	1,460,196	796,194	664,002	14,680,245	8,621,845	6,058,400	2,824,197	1,296,196	1,528,001	1,296,196	814,497	481,699	1,528,001	806,731	721,270
Persons Temporarily Present.	1,251	1,251	...	18,749	1,296	17,453	32,644,271	15,040,346	17,603,925	82,444,271	15,040,346	67,403,925	82,444,271	15,040,346	67,403,925	82,444,271	15,040,346	67,403,925
Total.	409,160	198,522	210,638	1,478,945	797,490	681,455	47,324,516	23,662,191	23,662,325	85,268,468	16,336,542	69,031,926	83,740,467	15,855,843	67,884,624	83,972,272	15,847,077	68,125,195

Statement showing the General Distribution of the Population according to Birth-place, and the same by Districts—(Continued).	Native Civilians.			Persons Temporarily Present.			Total.			Total.		
	Both Sexes.	Males.	Females.	Both Sexes.	Males.	Females.	Both Sexes.	Males.	Females.	Both Sexes.	Males.	Females.
A—In Asia.												
(a) Within the Indian Empire.												
(i) Outside the Province.												
1. Aden	168	97	71	1	1	...	169	98	71	169	98	71
2. Andaman Islands	129	78	51	1	...	1	130	78	52	130	78	52
3. Assam	21	18	3	1	1	...	22	19	3	22	19	3
4. Behar	1,247	1,247	...	1	1	...	1,248	1,248	...	1,248	1,248	...
5. Bengal	1,200	1,200	...	1	1	...	1,201	1,201	...	1,201	1,201	...
6. Bengal Feudatories	5,254	2,627	2,627	...	...	...	5,254	2,627	2,627	5,254	2,627	2,627
7. Berar	1,000	1,000	...	...	...	...	1,000	1,000	...	1,000	1,000	...
8. Bombay	1,000	1,000	...	...	...	...	1,000	1,000	...	1,000	1,000	...
9. Bombay Feudatories	1,000	1,000	...	...	...	...	1,000	1,000	...	1,000	1,000	...
10. Bombay Presidency	1,000	1,000	...	...	...	...	1,000	1,000	...	1,000	1,000	...
11. British Burma	1,000	1,000	...	...	...	...	1,000	1,000	...	1,000	1,000	...
12. Central Provinces	1,000	1,000	...	...	...	...	1,000	1,000	...	1,000	1,000	...
13. Central India Feudatories	1,000	1,000	...	...	...	...	1,000	1,000	...	1,000	1,000	...
14. Ceylon	1,000	1,000	...	...	...	...	1,000	1,000	...	1,000	1,000	...
15. Kashmir	1,000	1,000	...	...	...	...	1,000	1,000	...	1,000	1,000	...
16. Laccadive (Incorrectly)	1,000	1,000	...	...	...	...	1,000	1,000	...	1,000	1,000	...
17. Mysore	1,000	1,000	...	...	...	...	1,000	1,000	...	1,000	1,000	...
18. Native States	1,000	1,000	...	...	...	...	1,000	1,000	...	1,000	1,000	...
19. Nepaul	1,000	1,000	...	...	...	...	1,000	1,000	...	1,000	1,000	...
20. North-West Provinces	1,000	1,000	...	...	...	...	1,000	1,000	...	1,000	1,000	...
21. Oudh	1,000	1,000	...	...	...	...	1,000	1,000	...	1,000	1,000	...
22. Punjab	1,000	1,000	...	...	...	...	1,000	1,000	...	1,000	1,000	...
23. Punjab Feudatories	1,000	1,000	...	...	...	...	1,000	1,000	...	1,000	1,000	...
24. Rajputana	1,000	1,000	...	...	...	...	1,000	1,000	...	1,000	1,000	...
25. Rajputana Feudatories	1,000	1,000	...	...	...	...	1,000	1,000	...	1,000	1,000	...
26. Rajputana Agency	1,000	1,000	...	...	...	...	1,000	1,000	...	1,000	1,000	...
27. Sikkim (unspecified)	1,000	1,000	...	...	...	...	1,000	1,000	...	1,000	1,000	...
28. Straits	1,000	1,000	...	...	...	...	1,000	1,000	...	1,000	1,000	...
29. Sweden	1,000	1,000	...	...	...	...	1,000	1,000	...	1,000	1,000	...
30. Switzerland	1,000	1,000	...	...	...	...	1,000	1,000	...	1,000	1,000	...
31. Turkey	1,000	1,000	...	...	...	...	1,000	1,000	...	1,000	1,000	...
32. Various (unspecified)	1,000	1,000	...	...	...	...	1,000	1,000	...	1,000	1,000	...
33. Western Asia	1,000	1,000	...	...	...	...	1,000	1,000	...	1,000	1,000	...
34. Other Countries	1,000	1,000	...	...	...	...	1,000	1,000	...	1,000	1,000	...
35. Total Census	1,000	1,000	...	...	...	...	1,000	1,000	...	1,000	1,000	...
Native Civilians	1,000	1,000	...	...	...	...	1,000	1,000	...	1,000	1,000	...
Persons Temporarily Present.	1,000	1,000	...	...	...	...	1,000	1,000	...	1,000	1,000	...
Total.	1,000	1,000	...	...	...	...	1,000	1,000	...	1,000	1,000	...

FINAL CENSUS TABLE—Nos. X AND XI.

Statement showing the General Distribution of the Population according to Birth-place, and the same by Districts outside the Province—Within the Indian Empire—(*Continued*).

Birth-place, State, Province or Country of Birth	Madras.			Trichinopoly.			Salem.			Tinnevelly.			Coimbatore.			Nilgiris.		
	Both Sexes.	Males.	Females.	Both Sexes.	Males.	Females.	Both Sexes.	Males.	Females.	Both Sexes.	Males.	Females.	Both Sexes.	Males.	Females.	Both Sexes.	Males.	Females.
A—In Asia.																		
(a) Within the Indian Empire.																		
(b) Outside the Province.																		
1. Aden																		
2. Andaman Islands																		
3. Assam	1	1																
4. Bihar	150	120	30	36	29	7	20	13	7	1	1		2	2				
5. Bengal	7	4	3	1	1													
6. Bengal Feudatories	161	85	66	67	47	20	109	74	35	26	20	6	159	99	60	1	1	
7. Berar	3	2	1	1	1		1	1					10	2	8			
8. Bengal Agency	85	47	38	20	15	5	21	17	4	4	4		40	41	5	1	1	
9. Bombay	279	144	135	44	30	14	61	43	18	30	26	4	61	33	28	1	1	
10. Bombay Feudatories	104	60	44	11	7	4	6	4	2	2	2		2	3	2			
11. British Burmah	15	11	4	1	1		2	2		1	1		2					
12. Central Provinces	1,330	680	650	480	240	240	11,276	4,592	6,684	139	134	5	10,276	4,203	6,073	21,840	13,915	7,925
13. Central India Feudatories	656	319	337	7	3	4	17	8	9	22	5	17	148	51	97	177	97	80
14. Coorg	39	32	7				13	7	6	22	13	9	15	7	8	27	16	11
15. Kashmir																		
16. Locality (unspecified)	1,330	680	650	480	240	240	11,276	4,592	6,684	139	134	5	10,276	4,203	6,073	21,840	13,915	7,925
17. Mysore	656	319	337	7	3	4	17	8	9	22	5	17	148	51	97	177	97	80
18. Nepal	39	32	7				13	7	6	22	13	9	15	7	8	27	16	11
19. N.W.P. and Oudh																		
20. North-West Provinces																		
21. Oudh																		
22. Punjab	22	18	4	11	7	4	3	2	1	1	1		2	1	1	1	1	
23. Punjab Feudatories	36	24	12				2	2										
24. Rajputana																		
25. Rajputana Agency	2		2															
26. Scindi	4	3	1	1	1													
27. India (unspecified)	18	6	12	7	6	1	2	2										
Total	2,891	1,606	1,285	687	390	297	11,774	4,876	6,898	270	288	82	10,576	4,323	6,253	21,840	13,915	7,925

FINAL CENSUS TABLE—Nos. X AND XI.

Statement showing the General Distribution of the Population according to Birth-place, and the same by Districts outside the Province—Within the Indian Empire—(*Continued*).

Birth-place, State, Province or Country of Birth	Kanara.			South Arcot.			Tanjore.		
	Both Sexes.	Males.	Females.	Both Sexes.	Males.	Females.	Both Sexes.	Males.	Females.
A—In Asia.									
(a) Within the Indian Empire.									
(b) Outside the Province.									
1. Aden									
2. Andaman Islands									
3. Assam									
4. Bihar									
5. Bengal									
6. Bengal Feudatories									
7. Berar									
8. Bengal Agency									
9. Bombay									
10. Bombay Feudatories									
11. British Burmah									
12. Central Provinces									
13. Central India Feudatories									
14. Coorg									
15. Kashmir									
16. Locality (unspecified)									
17. Mysore									
18. Nepal									
19. N.W.P. and Oudh									
20. North-West Provinces									
21. Oudh									
22. Punjab									
23. Punjab Feudatories									
24. Rajputana									
25. Rajputana Agency									
26. Scindi									
27. India (unspecified)									
Total									

FINAL CENSUS TABLE—Nos. X AND XI.

Statement showing the General Distribution of the Population according to Birth-place, and the same by Districts—Within the Indian Empire—(Continued).



FINAL CENSUS TABLE—Nos. X AND XI.

Statement showing the General Distribution of the Population according to Birth-place, and the same by Districts—Outside the Indian Empire, Asia.



FINAL CENSUS TABLE—Nos. X AND XI.

Statement showing the General Distribution of the Population according to **Birth-place**, and the same by Districts—**Outside the Indian Empire, Asia**—*(Cont.)*

District, State, Province, or Country of Birth.	Kurnool			Bellary.			Chingleput.			North Arcot.			South Arcot.			Tanjore.		
	Both Sexes.	Males.	Females.	Both Sexes.	Males.	Females.	Both Sexes.	Males.	Females.	Both Sexes.	Males.	Females.	Both Sexes.	Males.	Females.	Both Sexes.	Males.	Females.
A—In Asia.																		
(b) OUTSIDE THE INDIAN EMPIRE.																		
1. Afghanistan	2	2		2	1	1	1	1		1	1		1	1		6	3	3
2. Asia																		
3. Arabia	4	1	3	3	1	1	2	2		6	6					11	10	1
4. Baluchistan																		
5. Borneo																		1
6. Burmah																		
7. Ceylon	3	2	1	6	3	3	60	43	17	29	19	10	172	129	43	754	418	336
8. China							2	1	1	21	21		2	2		2	2	
9. Cochin China																		
10. French Settlements	4	2	2	40	24	16	1,441	644	797	858	146	712	10,476	3,823	6,653	6,607	2,528	4,139
11. Japan							1	1		6	2	4				1	1	
12. Java	1	1																
13. Maldives																1		1
14. Malayan Peninsula																		
15. Philippine Islands																		
16. Persia				5	2	3	5	4	1	8	5	3	1	1		4	4	
17. Portuguese Settlements																1	1	
18. Siam							25	15	10	4	4		11	5	6	152	92	60
19. Straits Settlements																1	1	
20. Sumatra																		
21. Tibet										3	1	2				1		1
22. Turkey in Asia	3	1	2	1	1								1	1				
23. Turkestan																		
24. Asia (unspecified)																		
Total	17	10	7	60	47	32	1,536	711	825	937	206	731	10,663	4,001	6,702	7,560	3,060	4,541

FINAL CENSUS TABLE—Nos. X AND XI.

Statement showing the General Distribution of the Population according to **Birth-place**, and the same by Districts—**Outside the Indian Empire, Asia**—*(Cont.)*

District, State, Province, or Country of Birth.	Trichinopoly.			Madura.			Tinnevelly.			Salem.			Coimbatore.			Nilgiris.		
	Both Sexes.	Males.	Females.	Both Sexes.	Males.	Females.	Both Sexes.	Males.	Females.	Both Sexes.	Males.	Females.	Both Sexes.	Males.	Females.	Both Sexes.	Males.	Females.
A—In Asia.																		
(b) OUTSIDE THE INDIAN EMPIRE.																		
1. Afghanistan	14	12	2	9	5	4	5	5		6	5	1	10	5	5			
2. Asia																		
3. Arabia	8	7	1	5	3	2				4	1	3	2	1	1	1	1	
4. Baluchistan	2	2		5	1	4				6	4	2						
5. Borneo																1		1
6. Burmah																		
7. Ceylon	251	132	119	219	104	115	194	107	87	35	21	14	16	11	5	13	9	4
8. China	1	1					1	1					7	7		7	5	2
9. Cochin China													3		3			
10. French Settlements	704	333	371	291	153	138	46	29	17	380	184	196	205	97	108	39	21	18
11. Japan							1	1										
12. Java																		
13. Maldives																		
14. Malayan Peninsula							3	1	2									
15. Philippine Islands																		
16. Persia																1	1	
17. Portuguese Settlements	7	7		2	2		27	26	1	4	4		14	12	2	1	1	
18. Siam																		
19. Straits Settlements	7	4	3	18	13	5	2	2		2	2		1		1	6	3	3
20. Sumatra																		
21. Tibet																		
22. Turkey in Asia							2	1	1							2	1	1
23. Turkestan																		
24. Asia (unspecified)													1	1		4	2	2
Total	994	498	496	549	281	268	281	173	108	437	221	216	259	134	125	75	44	31

FINAL CENSUS TABLE—Nos. X AND XI.

Statement showing the General Distribution of the Population according to **Birth-place**, and the same by Districts—**Outside the Indian Empire, Asia**—(*Cont.*)

District, State, Province, or Country of Birth.	Malabar.			South Canara.			Madras City.			Total.			Pudukóta Territory.			Total.		
	Both Sexes.	Males.	Females.	Both Sexes.	Males.	Females.	Both Sexes.	Males.	Females.	Both Sexes.	Males.	Females.	Both Sexes.	Males.	Females.	Both Sexes.	Males.	Females.
A—In Asia.																		
(3) Outside the Indian Empire.																		
1. Afghanistan	15	10	5	14	14		6	6		127	100	27				127	100	27
2. Anam										1		1				1		1
3. Arabia	322	305	17	93	93		36	26	10	498	443	55				498	443	55
4. Beluchistan	35	35		54	54		11	6	5	114	103	11				114	103	11
5. Borneo							6	3	3	7	3	4				7	3	4
6. Burmah	1	1								4	3	1				4	3	1
7. Ceylon	49	33	16	2	1	1	139	105	34	2,169	1,229	940	103	85	78	2,337	1,414	918
8. China	4	2	2	14	14		10	10		78	69	9				78	69	9
9. Cochin China										3		3				3		3
10. French Settlements	82	58	24	10	10		2,997	1,293	1,704	24,000	9,455	14,545	23	12	10	24,023	9,467	14,555
11. Japan										9	5	4				9	5	4
12. Java							2		2	4	2	2				4	2	2
13. Maldives	1	1								1	1					1	1	
14. Malayan Peninsula	6	6								9	7	2				9	7	2
15. Philippine Islands							1	1		3	2	1				3	2	1
16. Persia				2	2		28	22	6	31	25	6				31	25	6
17. Portuguese Settlements	301	296	6	625	594	31	46	41	5	1,076	1,021	55	1	1		1,077	1,022	55
18. Siam	14	14								15	15					15	15	
19. Straits Settlements	2	1	1	2	1	1	82	32	50	388	265	123	2	1	1	390	266	124
20. Sumatra	22	22								23	23					23	23	
21. Tibet	3	1	2							3	1	2				3	1	2
22. Turkey in Asia	51	51		1	1		8	4	4	72	62	10				72	62	10
23. Turkestan										2	2					2		2
24. Asia (unspecified)	2		2				3	1	1	10	5	5				10	5	5
Total	910	835	75	774	741	33	3,963	1,459	1,524	28,647	12,941	15,706	129	100	89	28,836	13,041	15,795

FINAL CENSUS TABLE—Nos. X AND XI.

Statement showing the General Distribution of the Population according to **Birth-place**, and the same by Districts—**Outside Asia, Europe.**

District, State, Province, or Country of Birth.	Ganjam.			Vizagapatam.			Godávari.			Kistna.			Nellore.			Cuddapah.			Kurnool.			Bellary.		
	Both Sexes.	Males.	Females.	Both Sexes.	Males.	Females.	Both Sexes.	Males.	Females.	Both Sexes.	Males.	Females.	Both Sexes.	Males.	Females.	Both Sexes.	Males.	Females.	Both Sexes.	Males.	Females.	Both Sexes.	Males.	Females.
B—Outside Asia.																								
I. Europe.																								
1. Azores																						1	1	
2. Austria	2	2																				1	1	
3. Belgium							1		1															
4. Channel Islands							3	3														1	1	
5. Denmark							4	3	1	1	1											13	9	4
6. France	15	14	1	18	5	13	69	53	16	2	2		1	1								1	1	
7. Germany	1	1		1	1		1	1		2	2		10	7	3	2	1	1						
8. Gibraltar																								
9. Greece	1	1																						
10. Holland				1		1				1	1													
11. Ionian Islands							2	2		1	1											5	2	3
12. Italy							1	1																
13. Malta							4	4																
14. Norway	2	2		1	1		1	1														1	1	
15. Portugal																								
16. Prussia																								
17. Russia	2	2		1	1		1	1																
18. Spain																								
19. Sweden	1	1		1	1		2	2																
20. Switzerland				1		1	2	2																
21. Turkey in Europe																								
22. United Kingdom—England	55	48	7	84	71	13	89	70	19	24	15	9	11	7	4	13	10	3	8	5	3	265	233	32
23. United Kingdom—Wales	13	13		3	2	1	4	3	1													6	5	1
24. United Kingdom—Scotland	11	10	1	8	4	4	33	28	5	1	1		3	3		2	2		1	1		35	30	5
25. United Kingdom—Ireland	7	6	1	20	12	8	16	12	4	9	4	5	5	3	2	2	1	1	1	1		98	67	31
26. United Kingdom (unspecified)							1	1		1	1													
27. Europe (unspecified)				2	1	1	1	1		1	1		2	2								12	11	1
Total	110	100	10	141	99	42	235	188	47	43	29	14	32	23	9	19	14	5	10	7	3	480	362	77

FINAL CENSUS TABLE—Nos. X and XI.

Statement showing the General Distribution of the Population according to **Birth-place**, and the same by Districts—**Outside Asia, Europe**—*(Continued)*.

District, State, Province, or Country of Birth.	Chingleput.			North Arcot.			South Arcot.			Tanjore.			Trichinopoly.			Madura.			Tinnevelly.			Salem.		
	Both Sexes.	Males.	Females.	Both Sexes.	Males.	Females.	Both Sexes.	Males.	Females.	Both Sexes.	Males.	Females.	Both Sexes.	Males.	Females.	Both Sexes.	Males.	Females.	Both Sexes.	Males.	Females.	Both Sexes.	Males.	Females.
B—Outside Asia.																								
I. Europe.																								
1. Azores																								
2. Austria							1	1								1	1					1	1	
3. Belgium		8	4	4																				
4. Channel Islands		1		1																				
5. Denmark							4	3	1															
6. France		35	15	10	6	4	2	6	5	1	25	20	5	32	25	7	15	14	1	25	14	11	14	9	5
7. Germany		3	2		7	5	2	8	4	4	13	10	3	1	1		5	4	1	2	1	1	2	2	
8. Gibraltar																	2	2						
9. Greece																				1	1			
10. Holland		1	1																					
11. Ionian Islands							1	1		4	2	2	1	1		1	1			2	2		5	5	
12. Italy																				1	1				
13. Malta		2	2																					
14. Norway																							1	1	
15. Portugal					1	1																		
16. Prussia																								
17. Russia		1	1										1	1										
18. Spain																								
19. Sweden																								
20. Switzerland		1	1							1	1													
21. Turkey in Europe																1	1					1		1
22. United Kingdom — England		510	408	72	46	32	14	35	21	7	71	47	24	54	37	17	42	28	14	60	26	14	61	33	28
23. United Kingdom — Wales		7	3	4				1	1		1	1								3	1	2	2	2	
24. United Kingdom — Scotland		51	39	12	5	2	3	4	1		5	5		5	5		2	2		12	11	1	3	2	1
25. United Kingdom — Ireland		185	148	37	15	13	2	9	9		13	7	6	8	7	1	16	7	9	4	4		14	9	5
26. United Kingdom (unspecified)		1	1																					
27. Europe (unspecified)		3	1	2	5	5		2	2		1	1		1	1								1	1
Total		825	686	142	85	62	23	70	58	13	136	94	42	103	78	25	85	60	25	90	61	29	105	65	40

FINAL CENSUS TABLE—Nos. X and XI.

Statement showing the General Distribution of the Population according to **Birth-place**, and the same by Districts—**Outside Asia, Europe**—*(Continued)*.

District, State, Province, or Country of Birth.	Coimbatore.			Nilgiris.			Malabar.			South Canara.			Madras City.			Total.			Pudukóta Territory.			Total.		
	Both Sexes.	Males.	Females.	Both Sexes.	Males.	Females.	Both Sexes.	Males.	Females.	Both Sexes.	Males.	Females.	Both Sexes.	Males.	Females.	Both Sexes.	Males.	Females.	Both Sexes.	Males.	Females.	Both Sexes.	Males.	Females.
B—Outside Asia.																								
I. Europe.																								
1. Azores							1	1		1	1		7	6	1	2	2					2	2	
2. Austria							7	3	4	2	2		25	10	15	18	11	7				19	11	8
3. Belgium	1		1										3	3		46	21	25				46	21	25
4. Channel Islands				1	1								2	2		9	8	1				9	8	1
5. Denmark				1	1		1	1								26	20	6				26	20	6
6. France	14	11	3	20	4	16	27	25	2	2	2		65	55	10	381	279	102	1	1		382	280	102
7. Germany	1	1		15	6	9	26	20	6	33	20	13	11	7	4	145	96	49	1	1		146	97	49
8. Gibraltar							1		1							1		1				1		1
9. Greece							1	1								4	4					4	4	
10. Holland							14	14		1	1		4	3	1	23	21	2				23	21	2
11. Ionian Islands													4	2	2	4	2	2				4	2	2
12. Italy				3	2	1	8	5	3	13	13		13	9	4	59	49	10				59	49	10
13. Malta							6	3	3				5	4	1	15	11	4				15	11	4
14. Norway							2	2					1	1		10	10					10	10	
15. Portugal							52	42	10				1		1	57	46	11				57	46	11
16. Prussia							5	2	3	1	1					6	3	3				6	3	3
17. Russia							6	6					9	6	3	30	17	13				30	17	13
18. Spain	1	1		1		1	1	1					5	4	1	9	7	2				9	7	2
19. Sweden				1	1		11	8	3				12	12		28	25	3				28	25	3
20. Switzerland				1	1		9	6	3	14	6	8	6	2	4	35	19	16				35	19	16
21. Turkey in Europe	1	1											3	3		6	5	1				6	5	1
22. United Kingdom — England	57	37	20	603	455	148	860	772	88	12	11	1	1,102	807	295	4,162	3,330	832				4,162	3,330	832
23. United Kingdom — Wales				9	3	6	7	7					15	15		71	56	15				71	56	15
24. United Kingdom — Scotland	5	4	1	59	49	10	77	62	15	1		1	189	138	51	512	402	110				512	402	110
25. United Kingdom — Ireland	8	7	1	180	133	47	194	167	27	3	3		319	224	95	1,126	844	282				1,126	844	282
26. United Kingdom (unspecified)																3	3					3	3	
27. Europe (unspecified)	3	3		16	16		14	10	4	3	2	1	10	9	1	77	67	10				77	67	10
Total	91	65	26	910	672	238	1,331	1,161	170	86	62	24	1,901	1,412	489	6,850	5,358	1,492	2	2		6,852	5,360	1,492

FINAL CENSUS TABLE—Nos. X and XI.

Statement showing the General Distribution of the Population according to **Birth-place**, and the same by Districts—**Outside Asia, Africa, America.**

District, State, Province, or Country of Birth.	Ganjam.			Vizagapatam.			Godávari.			Kistna.			Nellore.			Cuddapah.			Karnool.			Bellary.		
	Both Sexes.	Males.	Females.	Both Sexes.	Males.	Females.	Both Sexes.	Males.	Females.	Both Sexes.	Males.	Females.	Both Sexes.	Males.	Females.	Both Sexes.	Males.	Females.	Both Sexes.	Males.	Females.	Both Sexes.	Males.	Females.
B—Outside Asia.																								
II. Africa.																								
1. Abyssinia																								
2. Bourbon																								
3. Cape of Good Hope																								
4. Egypt																								
5. Mauritius	1		1							4	1	3	3	2	1									
6. Natal																								
7. Zulu Land																								
8. Africa (unspecified)				4	2	2	4	2	2															
Total	1		1	4	2	2	4	2	2	4	1	3	3	2	1									
III. America.																								
(a) *North America.*																								
1. Canada				2	1	1	1	1					1	1								1		1
2. Nova Scotia																								
3. United States	1	1		1		1	2	2														3	1	2
4. West Indies. Barbadoes				2	2																			
5. West Indies. Cuba																								
6. West Indies. Grenada																								
7. West Indies. Jamaica	1	1								1	1													
8. West Indies. Porto Rico																								
9. West Indies (unspecified)	2	2																						
(b) *South America.*																								
10. British Guiana																								
11. Cape Horn																								
12. America (unspecified)	1	1					6	5	1	7	4	3	2	1	1	2	1	1	2		2	1		1
Total	5	5		5	3	2	9	8	1	8	5	3	3	2	1	2	1	1	2		2	5	1	4

FINAL CENSUS TABLE—Nos. X and XI.

Statement showing the General Distribution of the Population according to **Birth-place**, and the same by Districts—**Outside Asia, Africa, America**—*(Cont.)*

District, State, Province, or Country of Birth.	Chingleput.			North Arcot.			South Arcot.			Tanjore.			Trichinopoly.			Madura.			Tinnevelly.			Salem.		
	Both Sexes.	Males.	Females.	Both Sexes.	Males.	Females.	Both Sexes.	Males.	Females.	Both Sexes.	Males.	Females.	Both Sexes.	Males.	Females.	Both Sexes.	Males.	Females.	Both Sexes.	Males.	Females.	Both Sexes.	Males.	Females.
B—Outside Asia.																								
II. Africa.																								
1. Abyssinia				1	1					7	6	1	4	3	1				2	1	1			
2. Bourbon	4	2	2										2	1	1									
3. Cape of Good Hope	3	1	2																					
4. Egypt																								
5. Mauritius	17	12	5	3	2	1	27	17	10	408	232	176	127	64	63	15	5	10	3	2	1	12	6	6
6. Natal	10	7	3	8	3	5	3	1	2							1	1							
7. Zulu Land													2		2	2	1	1						
8. Africa (unspecified)	4	2	2																					
Total	38	24	14	12	6	6	30	18	12	415	238	177	135	68	67	18	7	11	5	3	2	12	6	6
III. America.																								
(a) *North America.*																								
1. Canada																								
2. Nova Scotia				4	2	2	1	1								2		2	1		1			
3. United States																						1	1	
4. West Indies. Barbadoes																								
5. West Indies. Cuba																								
6. West Indies. Grenada																								
7. West Indies. Jamaica																1	1		1		1			
8. West Indies. Porto Rico																								
9. West Indies (unspecified)																								
(b) *South America.*																								
10. British Guiana	1	1											1	1										
11. Cape Horn																								
12. America (unspecified)	1	1		1		1	4	3	1	1		1	1	1		9	4	5				1	1	
Total	2	2		5	2	3	5	4	1	1		1	2	2		12	5	7	2		2	2	2	

FINAL CENSUS TABLE—Nos. X AND XI.

Statement showing the General Distribution of the Population according to **Birth-place**, and the same by Districts—**Outside Asia, Africa, America**—(*Concl.*)

District, State, Province, or Country of Birth.	Coimbatore.			Nilgiris.			Malabar.			South Canara.			Madras City.			Total.			Pudukôta Territory.			Total.		
	Both Sexes.	Males.	Females.	Both Sexes.	Males.	Females.	Both Sexes.	Males.	Females.	Both Sexes.	Males.	Females.	Both Sexes.	Males.	Females.	Both Sexes.	Males.	Females.	Both Sexes.	Males.	Females.	Both Sexes.	Males.	Females.
B—Outside Asia.																								
II. AFRICA.																								
1. Abyssinia													3	1	2	4	2	2				4	2	2
2. Bourbon	1		1	1		1							9	6	3	28	18	10				28	18	10
3. Cape of Good Hope	1	1		6	5	1							11	4	7	23	12	11				23	12	11
4. Egypt													5	4	1	5	4	1				5	4	1
5. Mauritius				3	2	1	3	2	1				25	17	12	655	361	291	20	11	9	675	375	300
6. Natal													3	2	1	25	14	11				25	14	11
7. Zulu Land				1	1											1	1					1	1	
8. Africa (unspecified)	1		1	1		1							7	4	3	25	11	14				25	11	14
Total	3	1	2	12	8	4	3	2	1				67	38	29	766	436	340	20	11	9	786	447	339
III. AMERICA.																								
(a) *North America.*																								
1. Canada				2	1	1	1	1					5	3	2	13	8	5				13	8	5
2. Nova Scotia				1		1	2		2							3		3				3		3
3. United States				1	1		2	2					2	2		20	12	8				20	12	8
4. West Indies: Barbadoes							1	1					2	1	1	5	4	1				5	4	1
5. West Indies: Cuba							1		1				1	1		2	1	1				2	1	1
6. West Indies: Grenada																1	1					1	1	
7. West Indies: Jamaica							1		1				1		1	4	3	1				4	3	1
8. West Indies: Porto Rico																1	1					1	1	
9. West Indies (unspecified)				1	1		4	2	2				3	3		11	8	3				11	8	3
(b) *South America.*																								
10. British Guiana							4	4								6	6					6	6	
11. Cape Horn				1			1									1		1				1		1
12. America (unspecified)	1	1		3			3	7	4	3	1	1	24	14	10	75	42	33				75	42	33
Total	1	1		9	3	6	23	15	8	1	1		38	24	14	142	86	56					86	56

FINAL CENSUS TABLE—Nos. X AND XI.

Statement showing the General Distribution of the Population according to **Birth-place**, and the same by Districts—**Outside Asia, Australia, Polynesia.**

District, State, Province, or Country of Birth.	Ganjam.			Vizagapatam.			Godâvari.			Kistna.			Nellore.			Cuddapah.		
	Both Sexes.	Males.	Females.	Both Sexes.	Males.	Females.	Both Sexes.	Males.	Females.	Both Sexes.	Males.	Females.	Both Sexes.	Males.	Females.	Both Sexes.	Males.	Females.
B—Outside Asia.																		
IV. AUSTRALIA.																		
1. New South Wales	...	...	...	...	...	...	...	...	...	...	...	...	...	...	...	...	...	...
2. Tasmania	...	...	...	...	...	...	...	...	...	...	...	...	...	...	...	...	...	...
3. Australia (unspecified)	...	...	...	2	2	...	1	...	1	...	...	...	1	1	...	...	...	...
Total	...	...	...	2	2	...	1	...	1	...	...	...	1	1	...	...	...	...
V. POLYNESIA.																		
New Zealand	1	1	...	...	...	...	...	...	...	...	...	...	...	...	...	...	...	...
Total	1	1	...	...	...	...	...	...	...	...	...	...	...	...	...	...	...	...
Born at Sea	...	...	...	1	...	1	...	...	...	1	1	...	...	...	...	...	...	...
Birth-place not recognizable	102	70	32	110	75	35	78	50	28	189	111	78	7	4	3	1	1	...
Birth-place not stated	247,012	130,151	116,861	694,552	357,486	337,066	11,769	5,777	5,992	1,310	654	656	2,241	968	1,273	597	271	326
Total	247,114	130,221	116,893	694,663	357,561	337,102	11,847	5,827	6,020	1,499	765	734	2,248	972	1,276	598	272	326
Grand Total	1,749,604	869,465	880,139	2,485,141	1,254,850	1,230,291	1,791,512	888,969	902,543	1,548,430	780,588	767,892	1,220,236	615,332	604,904	1,121,038	569,970	551,068

FINAL CENSUS TABLE—Nos. X AND XI.

Statement showing the General Distribution of the Population according to **Birth-place**, and the same by Districts—**Outside Asia, Australia, Polynesia**—(*Continued*).

District, State, Province, or Country of Birth.	Kurnool.			Bellary.			Chingleput.			North Arcot.			South Arcot.			Tanjore.		
	Both Sexes.	Males.	Females.	Both Sexes.	Males.	Females.	Both Sexes.	Males.	Females.	Both Sexes.	Males.	Females.	Both Sexes.	Males.	Females.	Both Sexes.	Males.	Females.
B—Outside Asia.																		
IV. AUSTRALIA.																		
1. New South Wales ...	...	...	...	...	...	...	...	...	...	...	...	...	...	...	...	...	...	...
2. Tasmania ...	...	...	...	...	...	...	...	...	...	...	...	...	...	...	...	...	...	...
3. Australia (unspecified) ...	...	...	...	...	...	...	2	2	...	2	2	...	1	...	1	1	1	...
Total ...	...	...	...	...	...	...	2	2	...	2	2	...	1	...	1	1	1	...
V. POLYNESIA.																		
New Zealand	...	...	...	...	...	...	...	...	...	...	...	...	...	...	...	...	...	...
Total ...	...	...	...	...	...	...	...	...	...	...	...	...	...	...	...	...	...	...
Born at Sea	...	...	...	...	...	...	1	1	...	1	...	1	2	1	1	2	1	1
Birth-place not recognizable ...	39	20	19	48	27	21	12	7	5	163	105	58	30	17	13	21	12	9
Birth-place not stated ...	735	333	402	992	450	542	397	189	208	1,236	620	616	1,089	459	630	1,391	620	771
Total ...	774	353	421	1,040	477	563	410	197	213	1,400	725	675	1,121	477	644	1,414	633	781
Grand Total ...	709,805	359,354	349,951	1,336,696	679,400	657,296	981,361	492,626	488,735	1,817,814	907,354	910,460	1,814,788	905,771	908,967	2,130,883	1,026,528	1,103,855

FINAL CENSUS TABLE—Nos. X AND XI.

Statement showing the General Distribution of the Population according to **Birth-place**, and the same by Districts—**Outside Asia, Australia, Polynesia**—(*Continued*).

District, State, Province, or Country of Birth.	Tricbinopoly.			Madura.			Tinnevelly.			Salem.			Coimbatore.			Nilgiris.		
	Both Sexes.	Males.	Females.	Both Sexes.	Males.	Females.	Both Sexes.	Males.	Females.	Both Sexes.	Males.	Females.	Both Sexes.	Males.	Females.	Both Sexes.	Males.	Females.
B—Outside Asia.																		
IV. AUSTRALIA.																		
1. New South Wales	...	...	...	...	...	...	...	...	...	...	...	...	...	...	...	...	...	...
2. Tasmania	...	...	...	...	...	...	...	...	...	...	...	...	...	...	...	3	2	1
3. Australia (unspecified)	1	...	1	...	...	...	2	2	...	3	1	2	...	...	...	...	...	...
Total ...	1	...	1	...	...	...	2	2	...	3	1	2	...	...	...	3	2	1
V. POLYNESIA.																		
New Zealand	1	...	1	...	...	...	...	...	...	...	...	...	...	...	...	2	1	1
Total ...	1	...	1	...	...	...	...	...	...	...	...	...	...	...	...	2	1	1
Born at Sea	...	...	...	...	...	...	...	...	...	1	1	...	1	1	...	1	1	5
Birth-place not recognizable ...	159	94	65	34	21	13	32	22	10	30	15	15	16	12	4	17	12	47
Birth-place not stated ...	906	376	530	945	396	549	1,169	461	708	793	329	464	1,503	687	816	83	36	...
Total ...	1,065	470	595	979	417	562	1,201	483	718	824	345	479	1,520	700	820	101	49	52
Grand Total ...	1,215,033	586,434	628,599	2,168,680	1,032,707	1,135,973	1,699,747	825,887	873,860	1,599,595	778,483	821,112	1,657,690	806,859	850,831	91,034	50,976	40,058

FINAL CENSUS TABLE—Nos. X AND XI.

Statement showing the General Distribution of the Population according to Birth-place, and the same by Districts—Outside Asia, Australia, Polynesia—*(Concluded)*.

District, State, Province, or Country of Birth.	Malabar.			Scotch Cantts.			Madras City.			Pudukóta Territory.			Total.		
	Both Sexes.	Males.	Females.	Both Sexes.	Males.	Females.	Both Sexes.	Males.	Females.	Both Sexes.	Males.	Females.	Both Sexes.	Males.	Females.
B—Outside Asia.															
IV. Australia.															
1. New South Wales ...	...	...	...	...	...	...	1	1	...	...	...	...	1	1	...
2. Tasmania ...	1	...	1	...	...	...	1	1	...	...	...	...	2	1	1
3. Australia (unspecified)	1	1	...	...	...	...	5	3	2	...	...	...	6	4	2
Total ...	2	2	...	...	...	...	7	5	2	...	...	...	9	6	3
V. Polynesia.															
New Zealand	...	...	...	...	...	...	3	...	3	...	...	...	3	...	3
Total ...	...	...	...	...	...	...	3	...	3	...	...	...	3	...	3
Born at Sea	7	7	...	1	...	1	2	1	1	...	...	...	10	8	2
Birth-place not recognizable.	95	71	24	5	4	1	87	59	28	75	52	23	262	186	76
Birth-place not stated ...	643	322	321	489	290	199	359	181	178	50	33	17	1,541	826	715
Total ...	745	400	345	495	294	201	448	241	207	125	85	40	1,813	1,020	793
Grand Total ...	2,895,035	1,174,274	1,720,761	959,514	472,236	487,278	406,848	206,170	200,678	1,170,681	575,431	595,250	15,749,858	7,543,049	8,206,809

TABLE No. XII.

SHOWING THE OCCUPATIONS OF THE POPULATION.

MADRAS PRESIDENCY.

FINAL CENSUS TABLE—No. XII.

Showing the **Occupations** of the Population of the Madras Presidency—**Males.**

——	Ganjám.	Vizaga-patam.	Gódávari.	Kistna.	Nellore.	Cuddapah.	Kurnool.	Bellary.	Chingle-put.	North Arcot.	South Arcot.	Tanjore.	Trichino-poly.	Madura.	Tinne-velly.
CLASS I.—PROFESSIONAL.															
ORDER I.—PERSONS ENGAGED IN THE GENERAL OR LOCAL GOVERNMENT OF THE COUNTRY.															
Sub-Order 1.—Officers of National Government.															
Government Service, Superior	426	599	782	685	535	420	271	787	578	620	542	724	424	742	533
Do. do. Inferior	3,071	4,940	3,047	2,671	1,607	1,419	1,045	2,727	1,011	1,659	1,462	2,207	1,261	1,862	1,601
H. E. the Governor	...	...	...	...	...	...	...	...	1	...	...	...	...	...	...
Judge	3	6	4	5	3	3	3	5	5	3	8	16	6	10	9
Magistrate	5	2	1	2	1	1	...	...	1	...	8	2	3	2	4
Total of Sub-Order 1 ...	3,505	5,547	3,834	3,363	2,146	1,843	1,319	3,519	1,596	2,282	2,020	2,949	1,694	2,616	2,147
Sub-Order 2.—Officers of Local Government.															
Honorary Unpaid—Magistrates	...	...	...	...	...	...	...	...	...	...	...	...	...	...	...
Officer of Law Court	56	112	276	167	150	141	92	477	99	215	177	271	123	170	109
Police	1,075	1,197	1,426	1,235	1,352	1,113	1,278	1,166	876	1,395	1,119	1,354	863	1,216	1,001
Village Servants	27,338	5,501	6,016	8,271	7,319	7,116	4,651	5,849	4,552	8,024	4,844	13,624	4,691	5,227	4,251
Local Fund Officers, Superior	30	62	56	41	47	16	14	17	12	34	17	11	16	11	25
Do. do. Inferior	32	15	58	129	152	88	30	55	35	137	42	224	80	89	85
Municipal Officers, Superior	16	19	15	26	8	7	8	13	12	22	13	42	31	11	18
Do. do. Inferior	62	37	40	56	34	27	12	106	37	80	44	177	97	37	55
Court of Wards	...	...	3	...	...	...	...	...	...	...	...	...	...	1	1
Prison Officer	6	29	114	21	20	19	10	8	29	37	33	45	38	19	23
Total of Sub-Order 2 ...	8,615	6,972	8,004	9,946	9,082	8,527	6,095	7,686	5,652	9,944	5,789	15,748	5,939	6,781	5,568
Sub-Order 3.—Officers of Independent Governments and Native States.															
Officers of Independent Governments and Native States	...	...	2	4	...	...	12	1	...	2	3	1	1	...	10
Total of Order I ...	12,120	12,519	11,840	13,313	11,228	10,370	7,426	11,206	7,248	12,228	7,812	18,698	7,634	9,397	7,725

FINAL CENSUS TABLE—No. XII.

Showing the **Occupations** of the Population of the Madras Presidency—**Males**—(*Continued*).

——	Salem.	Coimba-tore.	Nílgiris.	Malabar.	South Canara.	Madras City.	Total.	Pudukóta Territory.	Total, including Pudukóta Territory.	Agency Tracts specially censused.				Grand Total for the Presi-dency.
										Ganjám.	Vizaga-patam.	Gódávari.	Total.	
CLASS I.—PROFESSIONAL.														
ORDER I.—PERSONS ENGAGED IN THE GENERAL OR LOCAL GOVERNMENT OF THE COUNTRY.														
Sub-Order 1.—Officers of National Government.														
Government Service, Superior	328	687	126	1,060	404	2,106	13,379	...	13,379	21	38	3	62	13,441
Do. do. Inferior	1,099	1,243	163	3,247	743	1,787	39,882	...	39,882	269	1,430	10	1,709	41,591
H. E. the Governor	...	...	...	...	...	...	1	...	1	...	...	...	...	1
Judge	4	5	...	18	10	12	138	...	138	...	...	...	...	138
Magistrate	1	1	2	3	2	12	53	...	53	1	...	...	1	54
Total of Sub-Order 1 ...	1,432	1,946	291	4,328	1,159	3,917	53,453	...	53,453	291	1,468	13	1,772	55,225
Sub-Order 2.—Officers of Local Government.														
Honorary Unpaid—Magistrates	...	...	...	...	1	...	1	...	1	...	...	...	...	1
Officer of Law Court	36	105	17	156	88	110	3,207	...	3,207	1	...	...	1	3,208
Police	1,122	950	88	1,403	797	1,702	23,728	...	23,728	116	462	54	632	24,360
Village Servants	5,610	4,081	32	976	765	90	103,328	...	103,328	33	1,055	...	1,088	104,416
Local Fund Officers, Superior	29	28	6	17	9	2	498	...	498	...	...	...	...	498
Do. do. Inferior	109	41	10	25	19	...	1,455	...	1,455	...	...	...	...	1,455
Municipal Officers, Superior	7	13	14	34	8	104	441	...	441	...	...	...	...	441
Do. do. Inferior	70	101	18	162	8	335	1,595	...	1,595	...	...	...	...	1,595
Court of Wards	...	...	...	18	...	1	24	...	24	...	...	...	...	24
Prison Officer	28	24	9	56	13	69	645	...	645	...	...	...	...	645
Total of Sub-Order 2 ...	7,071	5,341	194	2,847	1,708	2,412	139,922	...	139,922	150	1,517	54	1,721	141,643
Sub-Order 3.—Officers of Independent Governments and Native States.														
Officers of Independent Governments and Native States	...	5	...	31	1	2	75	2,209	2,284	...	...	...	...	2,284
Total of Order I ...	8,503	7,292	485	7,206	2,868	6,332	193,450	2,209	195,659	441	2,985	67	3,493	199,152

FINAL CENSUS TABLE—No. XII.

Showing the **Occupations** of the Population of the Madras Presidency—**Males**—*(Continued)*.

—	Ganjám.	Vizagapatam.	Gódávari.	Kistna.	Nellore.	Cuddapah.	Kurnool.	Bellary.	Chingleput.	North Arcot.	South Arcot.	Tanjore.	Trichinopoly.	Madura.	Tinnevelly.
CLASS I.—PROFESSIONAL—*(Continued)*.															
ORDER II.—PERSONS ENGAGED IN THE DEFENCE OF THE COUNTRY.															
Sub-Order 1.—Army.															
Army Officers	27	38	41	1	2	...	1	15	38	27	1	4	97	6	7
Army Pensioner, Officer	41	26	17	7	10	3	...	...	...	4	...	...	17	...	2
Army Soldier	720	1,513	659	100	38	27	11	832	931	737	27	38	2,034	90	170
Others connected with the Army	23	25	11	100	...	2	...	5	178	17	2	1	62	5	14
Army Pensioner, Soldier	736	1,387	769	565	129	39	34	98	535	1,133	151	251	782	186	161
Storekeeper, Commissariat; Barrackmaster.	...	1	1	...	...	1	...	1	9	1	...	...	...	...	...
Army Hospital	1	4	1	2	2	1	...	1	6	1	...	...	3	1	1
Total of Sub-Order 1	1,548	2,994	1,499	775	181	73	46	952	1,692	1,926	181	284	2,995	288	355
Sub-Order 2.—Navy.															
Navy	...	...	...	...	...	...	...	...	...	...	...	...	...	...	...
Total of Order II	1,548	2,994	1,499	775	181	73	46	952	1,692	1,926	181	284	2,995	288	355
ORDER III.—PERSONS ENGAGED IN THE LEARNED PROFESSIONS OR IN LITERATURE, ART, AND SCIENCE (WITH THEIR IMMEDIATE SUBORDINATES).															
Sub-Order 1.—Clergymen, Ministers, and Church Officers.															
Clergyman of the Church of England	...	...	...	...	1	1	...	...	2	1	...	1	1	...	5
Hindu Priest	6,200	1,113	1,264	2,386	1,688	669	252	400	501	762	597	3,073	608	621	566
Muhammadan Priest	110	8	9	13	15	11	11	13	8	35	14	125	15	136	54
Protestant Ministers	...	...	1	...	...	...	...	...	5	2	2	7	...	...	17
Roman Catholic Priest	6	1	1	2	...	...	...	...	3	4	9	30	3	12	7
Missionary, Scripture Reader, Itinerant Preacher	24	14	32	109	260	28	14	58	47	61	51	229	89	284	380
Church, Chapel, Officer	4	1	1	...	1	...	1	1	4	5	4	11	4	11	23
Temple Officer, Hindu	1,404	539	478	537	695	593	522	787	1,530	1,840	2,387	7,765	3,184	2,702	2,713
Do. do. Muhammadan	...	1	7	4	10	11	29	10	20	31	12	196	19	34	80
Theological Student	...	...	...	...	...	...	...	...	1	...	...	...	...	4	3

FINAL CENSUS TABLE—No. XII.

Showing the **Occupations** of the Population of the Madras Presidency—**Males**—*(Continued)*.

—	Salem.	Coimbatore.	Nilgiris.	Malabar.	South Canara.	Madras City.	Total.	Pudukóta Territory.	Total, including Pudukóta Territory.	Agency Tracts specially censused. Ganjám.	Vizagapatam.	Gódávari.	Total.	Grand Total for the Presidency.
CLASS I.—PROFESSIONAL—*(Continued)*.														
ORDER II.—PERSONS ENGAGED IN THE DEFENCE OF THE COUNTRY.														
Sub-Order 1.—Army.														
Army Officers	...	...	20	44	13	242	627	...	627	...	...	2	2	629
Army Pensioner, Officer	3	...	...	18	3	13	166	...	166	...	...	...	...	166
Army Soldier	3	2	...	903	413	2,517	12,194	51	12,245	133	60	24	217	12,462
Others connected with the Army	52	7	383	1,270	7	262	2,006	...	2,006	...	...	...	...	2,006
Army Pensioner, Soldier	1	4	22	7	40	529	7,787	30	7,817	...	...	1	1	7,818
Storekeeper, Commissariat; Barrackmaster.	167	50	11	30	1	25	45	...	45	...	...	...	...	45
Army Hospital	...	...	2	3	1	23	56	...	56	...	...	...	...	56
Total of Sub-Order 1	1	3	...	4	...	...	...	...	...	...	...	...	...	...
Sub-Order 2.—Navy.	227	66	438	2,274	478	3,611	22,881	81	22,962	133	61	26	220	23,182
Navy	...	1	...	...	...	...	1	...	1	...	...	...	...	1
Total of Order II	227	67	438	2,274	478	3,611	22,882	81	22,963	133	61	26	220	23,183
ORDER III.—PERSONS ENGAGED IN THE LEARNED PROFESSIONS OR IN LITERATURE, ART, AND SCIENCE (WITH THEIR IMMEDIATE SUBORDINATES).														
Sub-Order 1.—Clergymen, Ministers, and Church Officers.														
Clergyman of the Church of England	1	1	6	8	...	10	33	...	33	...	...	...	...	33
Hindu Priest	373	353	17	1,332	2,277	186	25,238	149	25,387	4	303	...	307	25,694
Muhammadan Priest	40	71	2	2,040	276	34	4,040	5	4,045	...	...	...	...	4,045
Protestant Ministers	...	6	1	...	1	7	49	...	49	...	...	...	...	49
Roman Catholic Priest	10	6	4	8	20	120	248	...	248	...	...	...	...	248
Missionary, Scripture Reader, Itinerant Preacher	41	48	19	61	66	133	2,048	28	2,076	...	...	...	...	2,076
Church, Chapel, Officer	6	1	1	18	29	48	174	1	175	...	...	...	...	175
Temple Officer, Hindu	2,199	3,969	92	5,268	1,172	192	40,568	1,319	41,887	7	161	...	168	42,055
Do. do. Muhammadan	11	4	2	142	22	23	668	4	672	...	...	...	...	672
Theological Student	...	...	...	282	3	...	293	...	293	...	...	...	...	293

FINAL CENSUS TABLE—No. XII.

Showing the **Occupations** of the Population of the Madras Presidency—**Males**—(*Continued*).

—	Ganjam.	Vizagapatam.	Gódávari.	Kistna.	Nellore.	Cuddapah.	Karnool.	Bellary.	Chingleput.	North Arcot.	South Arcot.	Tanjore.	Trichinopoly.	Madura.	Tinnevelly.
CLASS I.—PROFESSIONAL—(*Continued*).															
ORDER III.—PERSONS ENGAGED IN THE LEARNED PROFESSIONS OR IN LITERATURE, ART, AND SCIENCE (WITH THEIR IMMEDIATE SUBORDINATES)—(*Continued*).															
Sub-Order 1.—Clergymen, Ministers, and Church Officers—(Continued).															
Convent, Superior, Inmate	...	...	...	...	...	...	...	...	...	...	...	...	...	...	...
Lay Officer of Religious Institution	37	9	4	...	15	53	4	11	75	39	85	422	123	293	217
Burial-ground, Cemetery, Service	...	6	...	2	15	1	...	5	...	1	1	8	4	2	1
Priest of other Religious Bodies	...	...	...	...	...	...	...	...	...	...	...	...	...	...	...
Devil Driver	...	...	1	...	...	...	...	...	1	4	7	2	2	5	3
Temple Officer, Jain	...	...	...	...	...	...	...	...	...	...	1	...	...	...	...
Total of Sub-Order 1	7,785	1,692	1,798	3,053	2,700	1,367	835	1,285	2,197	2,785	3,170	11,869	4,052	4,104	4,069
Sub-Order 2.—Lawyers and Law Stationers.															
Barrister, Bachelor of Laws, and Master of Laws	1	1	...	...	...	...	...	...	...	...	...	...	2	2	3
Advocate	...	...	...	...	...	...	...	...	...	...	...	...	...	...	...
Lawyer	...	...	...	2	...	...	...	...	3	...	3	...	3	...	...
Solicitor, Attorney	...	...	...	...	...	...	...	...	...	...	...	...	...	...	...
Vakil	61	161	241	124	69	53	28	45	64	130	70	357	146	186	198
Law Student	...	...	...	...	...	...	...	...	1	...	...	...	...	...	...
Law Clerk, Deed Writer, Stamp Vendor	20	29	68	49	48	32	32	48	46	45	65	162	52	128	138
Law Agent	...	...	...	...	...	1	...	...	1	...	1	...	...	...	...
Total of Sub-Order 2	82	191	309	175	117	86	60	93	115	175	139	519	203	316	339
Sub-Order 3.—Physicians, Surgeons, and Druggists.															
Physician, Surgeon	4	15	8	2	8	5	...	8	22	8	1	52	10	8	17
Medical—Assistant, Student	18	19	26	22	20	10	14	36	30	22	17	58	30	35	51
Dentist	...	...	...	...	...	...	...	...	...	...	...	...	...	...	...
Chemist, Druggist	94	59	46	150	38	67	32	31	31	41	4	38	37	16	7
Midwife	...	4	...	5	2	...	...	1	7	3	...	...	1	1	...

FINAL CENSUS TABLE—No. XII.

Showing the **Occupations** of the Population of the Madras Presidency—**Males**—(*Continued*).

—	Salem.	Coimbatore.	Nilgiris.	Malabar.	South Canara.	Madras City.	Total.	Pudukóta Territory.	Total, including Pudukóta Territory.	Agency Tracts specially censused.				Grand Total for the Presidency.
										Ganjám.	Vizagapatam.	Gódávari.	Total.	
CLASS I.—PROFESSIONAL—(*Continued*).														
ORDER III.—PERSONS ENGAGED IN THE LEARNED PROFESSIONS OR IN LITERATURE, ART, AND SCIENCE (WITH THEIR IMMEDIATE SUBORDINATES)—(*Continued*).														
Sub-Order 1.—Clergymen, Ministers, and Church Officers—(Continued).														
Convent, Superior, Inmate	...	...	...	1	...	...	1	...	1	...	...	...	...	1
Lay Officer of Religious Institution	74	97	23	186	145	3	1,915	25	1,940	...	...	...	...	1,940
Burial-ground, Cemetery, Service	3	1	1	80	1	31	163	...	163	...	...	...	...	163
Priest of other Religious Bodies	...	...	...	2	7	...	9	...	9	...	...	...	...	9
Devil Driver	7	7	...	1,067	1,193	...	2,299	...	2,299	...	...	...	...	2,299
Temple Officer, Jain	...	...	...	...	42	...	50	...	50	...	...	...	...	50
Total of Sub-Order 1	2,765	4,564	168	11,490	5,261	787	77,796	1,531	79,327	11	464	...	475	79,802
Sub-Order 2.—Lawyers and Law Stationers.														
Barrister, Bachelor of Laws, and Master of Laws	1	...	...	3	...	19	32	...	32	...	...	...	...	32
Advocate	...	...	1	...	...	1	2	...	2	...	...	...	...	2
Lawyer	...	3	3	9	...	33	64	...	64	...	...	...	...	64
Solicitor, Attorney	...	...	3	1	1	27	32	...	32	...	...	...	...	32
Vakil	93	116	4	407	169	59	2,781	53	2,834	...	1	...	1	2,835
Law Student	...	...	...	...	1	1	3	...	3	...	...	...	...	3
Law Clerk, Deed Writer, Stamp Vendor	45	87	3	405	82	122	1,706	12	1,718	...	...	...	...	1,718
Law Agent	...	...	...	15	...	1	19	...	19	...	...	...	...	19
Total of Sub-Order 2	139	206	14	840	253	268	4,639	65	4,704	...	1	...	1	4,705
Sub-Order 3.—Physicians, Surgeons, and Druggists.														
Physician, Surgeon	26	4	3	82	3	290	577	4	581	...	...	...	...	581
Medical—Assistant, Student	9	16	16	69	10	163	691	3	694	1	1	...	2	696
Dentist	...	...	...	...	...	2	2	...	2	...	...	...	...	2
Chemist, Druggist	18	49	4	632	25	210	1,629	1	1,630	...	...	...	...	1,630
Midwife	...	...	...	3	....	13	40	1	41	...	...	...	...	41

FINAL CENSUS TABLE—No. XII.

Showing the **Occupations** of the Population of the Madras Presidency—**Males**—(*Continued*).

—	Ganjám.	Vizagapatam.	Gódávari.	Kistna.	Nellore.	Cuddapah.	Kurnool.	Bellary.	Chingleput.	North Arcot.	South Arcot.	Tanjore.	Trichinopoly.	Madura.	Tinnevelly.
CLASS I.—PROFESSIONAL—(*Continued*).															
ORDER III.—PERSONS ENGAGED IN THE LEARNED PROFESSIONS OR IN LITERATURE, ART, AND SCIENCE (WITH THEIR IMMEDIATE SUBORDINATES)—(*Continued*).															
Sub-Order 3.—Physicians, Surgeons, and Druggists—(Continued).															
Unqualified Practitioner	1,022	402	636	743	574	369	223	352	627	1,405	728	2,061	550	556	637
Subordinate Medical Service	11	33	26	14	28	28	12	23	15	25	19	52	25	45	45
Total of Sub-Order 3	1,160	532	742	936	670	479	282	452	732	1,504	769	2,261	863	661	757
Sub-Order 4.—Authors and Literary Persons.															
Author, Editor, Writer	1	2	4	7	2	...	2	1	7	...	3	15	9	21	30
Reporter, Short-hand Writer	...	...	...	...	...	...	...	...	...	...	...	...	...	...	...
Literary, Private Secretary	851	823	873	534	410	269	161	500	239	677	96	472	99	456	387
Letter Writer	246	569	162	52	79	102	19	33	57	61	125	621	99	153	210
Student	116	79	51	46	64	18	35	55	87	76	53	159	72	118	40
Literary, Mechanics—Institution Service	...	...	...	...	...	...	...	...	....	...	...	...	...	...	...
Total of Sub-Order 4	1,214	1,478	1,090	639	555	389	217	589	390	814	277	1,267	279	748	667
Sub-Order 5.—Artists.															
Painter (Artist)	1	...	...	...	...	...	...	...	...	...	...	...	...	...	...
Sculptor	...	...	...	...	1	...	...	...	...	12	...	...	...	...	...
Engraver (Artist)	...	...	...	...	...	...	...	...	3	...	...	...	...	...	...
Photographer	...	3	4	...	...	3	...	2	4	2	....	7	6	5	6
Total of Sub-Order 5	1	3	4	...	1	3	...	2	7	14	...	7	6	5	6
Sub-Order 6.—Musicians.															
Musician, Music Master	20	...	...	...	3	...	13	18	1	29	3	58	28	10	9
Player on Musical Instruments	647	233	283	656	289	103	130	244	401	334	368	1,763	447	529	722
Drummer	307	154	197	579	385	234	217	362	159	373	249	1,589	504	602	1,134
Ballad Singer, Street—Musician, Singer	44	35	172	77	45	37	5	45	20	25	31	157	26	32	55
Total of Sub-Order 6	1,018	422	652	1,312	722	374	352	669	581	761	651	3,567	1,005	1,173	1,920

FINAL CENSUS TABLE—No. XII.

Showing the **Occupations** of the Population of the Madras Presidency—**Males**—(*Continued*).

—	Salem.	Coimbatore.	Nílgiris.	Malabar.	South Canara.	Madras City.	Total.	Pudukóta Territory.	Total, including Pudukóta Territory.	Agency Tracts specially censused.				Grand Total for the Presidency.
										Ganjám.	Vizagapatam.	Gódávari.	Total.	
CLASS I.—PROFESSIONAL—(*Continued*).														
ORDER III.—PERSONS ENGAGED IN THE LEARNED PROFESSIONS OR IN LITERATURE, ART, AND SCIENCE (WITH THEIR IMMEDIATE SUBORDINATES)—(*Continued*).														
Sub-Order 3.—Physicians, Surgeons, and Druggists—(Continued).														
Unqualified Practitioner	458	515	15	3,347	200	321	15,752	118	15,870	...	34	...	34	15,904
Subordinate Medical Service	28	15	4	22	20	23	514	4	518	...	3	...	3	521
Total of Sub-Order 3	539	599	42	4,155	258	1,022	18,205	131	19,336	1	38	...	39	19,375
Sub-Order 4.—Authors and Literary Persons.														
Author, Editor, Writer	8	9	...	3	...	34	158	...	158	...	...	...	...	158
Reporter, Short-hand Writer	...	...	...	...	...	7	7	...	7	...	...	...	...	7
Literary, Private Secretary	127	60	28	272	116	3,047	10,502	211	10,713	3	97	...	100	10,813
Letter Writer	91	137	3	1,455	610	162	5,046	125	5,171	1	193	...	194	5,365
Student	139	106	1	1,063	78	155	2,611	3	2,614	...	16	...	16	2,630
Literary, Mechanics—Institution Service	...	...	...	...	...	2	2	...	2	...	...	...	...	2
Total of Sub-Order 4	365	312	32	2,793	804	3,407	18,326	339	18,665	4	306	...	310	18,975
Sub-Order 5.—Artists.														
Painter (Artist)	...	...	...	...	...	3	4	...	4	...	...	...	...	4
Sculptor	...	...	...	...	...	2	15	...	15	...	...	...	...	15
Engraver (Artist)	...	...	...	3	...	21	27	...	27	...	...	...	...	27
Photographer	2	...	6	2	...	38	90	...	90	...	...	...	...	90
Total of Sub-Order 5	2	...	6	5	...	64	136	...	136	...	...	...	...	136
Sub-Order 6.—Musicians.														
Musician, Music Master	6	26	2	3	25	181	422	1	423	...	...	...	...	423
Player on Musical Instruments	364	837	1	200	522	20	9,093	62	9,155	3	32	...	35	9,190
Drummer	403	493	8	1,147	328	127	9,551	100	9,651	...	6	...	6	9,657
Ballad Singer, Street—Musician, Singer	38	67	2	119	9	48	1,089	59	1,148	...	8	...	8	1,156
Total of Sub-Order 6	811	1,423	13	1,469	884	376	20,155	222	20,377	3	46	...	49	20,426

FINAL CENSUS TABLE—No. XII.

Showing the **Occupations** of the Population of the Madras Presidency—**Males**—(*Continued*).

—	Ganjám.	Vizagapatam.	Gódávari.	Kistna.	Nellore.	Cuddapah.	Kurnool.	Bellary.	Chingleput.	North Arcot.	South Arcot.	Tanjore.	Trichinopoly.	Madura.	Tinnevelly.
CLASS I.—PROFESSIONAL—(*Continued*).															
ORDER III.—PERSONS ENGAGED IN THE LEARNED PROFESSIONS OR IN LITERATURE, ART, AND SCIENCE (WITH THEIR IMMEDIATE SUBORDINATES)—(*Continued*).															
Sub-Order 7.—Actors.															
Actor	20	96	250	241	262	262	193	180	4	76	6	10	3	9	...
Exhibitions and Show Service	5	64	64	90	67	87	42	212	12	26	15	46	87	19	30
Theatre Service	...	4	...	...	...	...	5	...	191	102	260	625	270	290	411
Dancer	92	65	70	49	95	139	10	107	62	134	80	358	26	98	83
Conjuror, Performer	13	41	155	83	48	216	50	120	35	62	135	271	76	301	81
Story Teller	...	...	...	5	24	2	11	7	1	...	...	...	...	2	...
Billiard Table Service	...	...	...	...	...	...	...	...	1	...	...	...	...	2	...
Pugilist	4	18	108	36	16	26	49	43	...	...	2	15	1	14	...
Skittle, Racket, Tennis Court—Service	...	...	...	...	...	...	...	...	...	...	...	...	...	...	...
Cricket Ground Service	...	...	...	...	...	...	...	...	...	...	...	...	...	...	...
Fortune Teller	16	6	13	56	127	25	47	7	13	14	6	53	20	56	48
Total of Sub-Order 7	198	290	664	560	639	757	407	676	319	434	504	1,378	553	791	653
Sub-Order 8.—Teachers.															
Schoolmaster	1,084	721	1,089	1,052	682	508	297	819	864	1,231	1,104	2,059	780	1,060	1,203
Manager of Schools	...	...	...	...	...	...	...	...	2	...	...	1	...	1	1
Teacher, Professor, Lecturer	67	68	69	113	120	148	67	210	451	315	535	1,205	279	498	711
School Service	10	33	16	21	13	13	15	16	26	28	32	84	21	31	49
Total of Sub-Order 8	1,161	822	1,174	1,186	815	669	379	1,045	1,343	1,574	1,671	3,349	1,080	1,590	1,964
Sub-Order 9.—Scientific Persons.															
Civil Engineer	...	...	1	3	...	2	1	5	1	...	1	4	3	2	...
Scientific Person	...	...	...	...	...	...	...	...	1	...	...	...	...	...	...
Astrologer	50	19	10	11	27	41	32	136	132	270	355	465	166	327	261
Total of Sub-Order 9	50	19	11	14	27	43	32	141	134	270	356	469	169	329	261
Total of Order III	12,659	5,449	6,444	7,875	6,246	4,167	2,564	4,952	5,818	8,331	7,537	24,686	8,000	9,717	10,636
Total of Class I	26,337	20,962	19,783	21,961	17,655	14,610	10,036	17,110	14,758	22,485	15,530	43,668	18,629	19,402	18,716

FINAL CENSUS TABLE—No. XII.

Showing the **Occupations** of the Population of the Madras Presidency—**Males**—(*Continued*).

—	Salem.	Coimbatore.	Nilgiris.	Malabar.	South Canara.	Madras City.	Total.	Pudukóta Territory.	Total, including Pudukóta Territory.	Agency Tracts specially censused.				Grand Total for the Presidency.
										Ganjám.	Vizagapatam.	Gódávari.	Total.	
CLASS I.—PROFESSIONAL—(*Continued*).														
ORDER III.—PERSONS ENGAGED IN THE LEARNED PROFESSIONS OR IN LITERATURE, ART, AND SCIENCE (WITH THEIR IMMEDIATE SUBORDINATES)—(*Continued*).														
Sub-Order 7.—Actors.														
Actor	10	1	...	427	293	...	2,343	...	2,343	...	3	...	3	2,346
Exhibitions and Show Service	43	14	2	14	56	3	1,066	...	1,066	...	12	...	12	1,078
Theatre Service	286	180	...	21	24	30	2,699	92	2,791	...	...	...	...	2,791
Dancer	59	193	...	31	17	57	1,895	19	1,914	...	83	...	83	1,997
Conjuror, Performer	95	66	5	969	62	15	2,899	22	2,921	...	1	...	1	2,922
Story Teller	...	3	...	...	3	1	59	...	59	...	...	...	...	59
Billiard Table Service	1	...	...	...	1	10	15	...	15	...	...	...	...	15
Pugilist	1	2	...	44	8	9	396	7	403	...	...	...	...	403
Skittle, Racket, Tennis Court—Service	...	...	...	2	...	...	2	...	2	...	...	...	...	2
Cricket Ground Service	...	...	...	...	...	1	1	...	1	...	...	...	...	1
Fortune Teller	10	11	1	6	13	8	576	11	587	...	...	...	...	587
Total of Sub-Order 7	5	470	8	1,514	477	134	11,951	151	12,102	...	99	...	99	12,201
Sub-Order 8.—Teachers.														
Schoolmaster	781	930	59	2,295	363	779	19,760	151	19,911	...	29	...	29	19,940
Manager of Schools	...	...	...	35	...	...	40	...	40	...	...	...	...	40
Teacher, Professor, Lecturer	281	623	22	1,480	186	464	7,912	43	7,955	...	37	...	37	7,955
School Service	24	16	4	18	8	68	546	7	553	...	66	...	66	590
Total of Sub-Order 8	1,086	1,569	85	3,828	557	1,311	28,258	201	28,459	...	...	...	...	28,525
Sub-Order 9.—Scientific Persons.														
Civil Engineer	1	2	4	6	...	5	41	...	41	...	...	...	...	41
Scientific Person	1	1	...	...	...	11	14	...	14	...	...	...	...	14
Astrologer	223	256	10	1,557	106	96	4,549	34	4,583	...	...	...	...	4,583
Total of Sub-Order 9	225	259	14	1,563	106	112	4,604	34	4,638	...	...	...	...	4,638
Total of Order III	6,457	2,402	382	27,657	8,600	7,481	185,070	2,674	187,744	19	1,020	...	1,039	188,783
Total of Class I	15,187	16,761	1,305	37,187	11,946	17,424	401,402	4,964	406,366	593	4,066	93	4,752	411,118

FINAL CENSUS TABLE—No. XII.

Showing the **Occupations** of the Population of the Madras Presidency—**Males**—(*Continued*).

—	Ganjám.	Vizagapatam.	Gódávari.	Kistna.	Nellore.	Cuddapah.	Karnool.	Bellary.	Chingleput.	North Arcot.	South Arcot.	Tanjore.	Trichinopoly.	Madura.	Tinnevelly.
CLASS II.—DOMESTIC.															
ORDER V.—PERSONS ENGAGED IN ENTERTAINING AND PERFORMING PERSONAL OFFICES FOR MAN.															
Sub-Order 1.—Engaged in Boarding and Lodging.															
Inn-keeper, Hotel-keeper, Publican ...	1	1	...	...	6	...	1	1	9	31	6	9	...	8	7
Beer Seller	...	...	...	9	...	...	...	...	13	4	...	1	8	3	...
Lodging, Boarding-house—Keeper	1	23	38	18	39	3	...	4	72	34	51	417	42	159	117
Coffee-house, Eating-house—Keeper ...	7	73	56	156	191	81	49	33	29	38	37	163	33	145	231
Institution Service	5	10	13	16	5	8	1	19	40	23	26	53	25	25	28
Club-house Service	...	...	...	...	...	...	...	...	2	2	2	...	...	...	...
Total of Sub-Order 1 ...	101	107	107	199	241	92	51	57	165	132	122	643	108	332	383
Sub-Order 2.—Attendants (Domestic Servants, &c.).															
Domestic Servant, General	15,240	3,590	3,336	3,831	2,096	1,983	1,850	2,032	1,102	6,870	1,118	3,157	978	2,496	2,352
House-keeper	...	...	15	...	...	...	...	...	...	...	...	...	...	...	...
Cook, Scullion	848	983	517	647	370	349	175	807	573	660	266	1,010	534	841	707
Nurse	...	1	...	1	...	...	...	...	...	...	...	...	...	...	10
Coachman (Domestic)	18	12	23	36	...	15	109	26	121	561	31	36	89	42	...
Gardener (do.)	...	2	...	...	4	4	...	1	563	62	78	429	62	651	204
Park, Gate, and Lodge—Keeper (not Government)	...	3	...	...	...	...	...	1	...	1	...	...	...	...	2
Bazaarman	...	...	...	...	5	...	...	9	9	10	3	43	...	...	...
Bhistie (Domestic)	1,348	1,037	1,862	272	105	145	161	509	131	94	19	41	72	102	83
Total of Sub-Order 2 ...	17,449	5,627	5,753	3,787	2,580	2,496	2,295	3,385	2,499	8,258	1,515	4,716	1,735	4,132	3,358
Total of Order V ...	17,550	5,734	5,860	3,986	2,821	2,588	2,346	3,442	2,664	8,390	1,637	5,359	1,843	4,464	3,741
Total of Class II ...	17,550	5,734	5,860	3,986	2,821	2,588	2,346	3,442	2,664	8,390	1,637	5,359	1,843	4,464	3,741

FINAL CENSUS TABLE—No. XII.

Showing the **Occupations** of the Population of the Madras Presidency—**Males**—(*Continued*).

—	Salem.	Coimbatore.	Nílgiris.	Malabar.	South Canara.	Madras City.	[illegible]	Pudukóta Territory.	Total, including Pudukóta Territory.	Agency Tracts specially censused.				Grand Total for the Presidency.
										Ganjám.	Vizagapatam.	Gódávari.	Total.	
CLASS II.—DOMESTIC.														
ORDER V.—PERSONS ENGAGED IN ENTERTAINING AND PERFORMING PERSONAL OFFICES FOR MAN.														
Sub-Order 1.—Engaged in Boarding and Lodging.														
Inn-keeper, Hotel-keeper, Publican ...	22	107	9	6	12	55	283	...	283	...	...	...	...	283
Beer Seller	3	3	18	...	...	35	97	...	97	...	...	...	...	97
Lodging, Boarding-house—Keeper	24	39	2	120	7	7	1,234	43	1,277	...	...	...	...	1,277
Coffee-house, Eating-house—Keeper ...	18	41	64	310	10	75	1,910	15	1,925	5	...	...	5	1,930
Institution Service	21	14	4	35	6	65	442	9	451	1	3	...	4	455
Club-house Service	...	...	1	9	2	39	57	...	57	...	...	...	...	57
[illegible] Total of [illegible]	88	204	98	480	37	276	4,023	67	4,090	6	3	...	9	4,099
Sub-Order 2.—Attendants (Domestic Servants, &c.).														
Domestic Servant, General	3,585	268	694	3,657	5,085	3,914	72,234	1,043	78,277	45	10,917	...	10,962	84,239
House-keeper	...	...	5	9	...	8	37	...	37	...	...	...	...	37
Cook, Scullion	360	284	547	838	469	3,043	14,867	71	14,938	7	25	...	32	14,970
Nurse	...	...	...	...	...	...	2	...	2	...	...	...	...	2
Coachman (Domestic)	105	211	2	...	18	120	1,585	17	1,602	...	...	...	...	1,602
Gardener (do.)	227	200	301	713	9	1,078	4,588	8	4,596	...	...	...	...	4,596
Park, Gate, and Lodge—Keeper (not Government)	...	...	...	...	...	...	5	...	5	...	...	...	...	5
Bazaarman	...	...	9	43	...	377	510	...	510	...	...	...	...	510
Bhistie (Domestic)	97	70	82	53	5	505	6,788	2	6,790	4	34	...	38	6,528
Total of Sub-Order 2 ...	4,404	5,043	1,640	5,313	5,586	9,045	100,616	1,141	101,757	56	10,976	...	11,032	112,789
Total of Order V ...	4,492	5,247	1,738	5,793	5,623	9,321	104,639	1,208	105,847	62	10,979	...	11,041	116,888
Total of Class II ...	4,492	5,247	1,738	5,793	5,623	9,321	104,639	1,208	105,847	62	10,979	...	11,041	116,888

FINAL CENSUS TABLE—No. XII.

Showing the **Occupations** of the Population of the Madras Presidency—**Males**—(*Continued*).

	Ganjám.	Vizagapatam.	Gódávari.	Kistna.	Nellore.	Cuddapah.	Kurnool.	Bellary.	Chingleput.	North Arcot.	South Arcot.	Tanjore.	Trichinopoly.	Madura.	Tinnevelly.
CLASS III.—COMMERCIAL.															
ORDER VI.—PERSONS WHO BUY OR SELL, KEEP OR LEND MONEY, HOUSES, OR GOODS OF VARIOUS KINDS.															
Sub-Order 1.—*Mercantilemen.*															
Merchant	4,091	878	2,427	2,016	1,207	2,654	1,905	1,713	564	2,144	1,224	2,354	429	2,146	1,454
Banker	2	358	367	174	77	45	174	84	...	69	...	8	9	6	... 8
Bank Service	...	7	13	4	...	3	...	2	...	...	5	6	1	...	1 1
Insurance, Benefit Society—Service	1	...	...	...	...	...	...	...	4	...	...	...	...	1	371 308
Broker, Agent, Factor	12	25	93	88	123	27	34	79	56	88	225	478	96	...	1
Emigration Agency Service	...	1	...	...	...	...	...	...	...	...	...	...	...	...	... 1
Auctioneer, Valuer, House Agent	...	7	3	2	2	...	...	3	1	4	17	...	4	...	5 102
Accountant	2	1	...	9	1	1	2	2	53	29	36	38	5	5	32
Commercial Clerk	121	148	244	466	216	1,000	143	348	208	192	69	136	9	31	...
Emigration Clerk	...	...	...	...	...	...	...	...	...	1	...	...	...	...	...
Do. Recruiter	...	...	...	...	...	...	...	...	...	...	...	...	...	1	...
Money Lender, Scrivener, Bill Discounter	235	628	510	582	1,106	663	807	659	90	527	353	1,335	436	3,842	750
Money Changer	60	310	112	103	71	56	51	48	51	209	59	371	168	287	178
Lessee of Market	...	...	...	...	...	...	...	...	...	...	1	1	...	1	...
Total of Sub-Order 1	4,864	5,413	3,769	3,444	2,803	4,449	3,116	2,938	1,027	3,253	1,989	4,717	1,157	2,832	2,834
Sub-Order 2.—*Other General Dealers.*															
Pawn Broker (including Dealer in Unredeemed Pledges)	...	1	3	...	1	...	...	...	...	...	1	2	...	3	...
Shop-keeper (Branch undefined), General Dealer	3,721	6,743	8,198	10,875	9,309	6,953	6,854	5,401	2,501	8,578	3,754	1,402	577	1,535	2,417
Huckster, Costermonger	78	81	38	17	54	206	22	115	419	361	489	733	383	429	1,258
Hawker, Pedlar	7	185	12	36	72	35	19	11	19	12	22	7	13	3	5
Total of Sub-Order 2	3,806	7,010	8,251	10,928	9,436	7,194	6,879	7,527	2,939	8,951	4,266	2,144	973	1,970	3,680
Total of Order VI	8,670	12,423	12,020	14,372	12,239	11,643	9,995	10,465	3,966	12,204	6,255	6,861	2,130	8,662	6,514

FINAL CENSUS TABLE—No. XII.

Showing the **Occupations** of the Population of the Madras Presidency—**Males**—(*Continued*).

	Salem.	Coimbatore.	Nílgiris.	Malabar.	South Canara.	Madras City.	Total.	Pudukóta Territory.	Total, including Pudukóta Territory.	Agency Tracts specially censused: Ganjám.	Vizagapatam.	Gódávari.	Total.	Grand Total for the Presidency.
CLASS III.—COMMERCIAL.														
ORDER VI.—PERSONS WHO BUY OR SELL, KEEP OR LEND MONEY, HOUSES, OR GOODS OF VARIOUS KINDS.														
Sub-Order 1.—*Mercantilemen.*														
Merchant	1,150	1,736	228	3,241	582	1,907	39,050	215	39,265	1,628	5,148	...	6,776	46,041
Banker	3	3	...	...	...	23	1,732	...	1,732	...	13	...	13	1,745
Bank Service	...	...	9	41	4	184	298	...	298	...	...	...	...	298
Insurance, Benefit Society—Service	...	...	...	...	...	24	30	...	30	...	...	...	...	30
Broker, Agent, Factor	73	98	12	342	62	946	3,686	19	3,705	2	...	...	2	3,707
Emigration Agency Service	...	...	...	...	...	2	4	...	4	...	...	...	...	4
Auctioneer, Valuer, House Agent	...	...	...	...	1	9	55	...	55	...	...	...	...	55
Accountant	1	...	3	713	87	340	1,425	1	1,426	...	...	...	...	1,426
Commercial Clerk	7	39	117	162	138	1,238	5,147	4	5,151	...	3	...	3	5,154
Emigration Clerk	53	96	...	...	...	1	2	...	2	...	...	...	...	2
Do. Recruiter	...	...	...	...	...	...	1	...	1	...	...	...	...	1
Money Lender, Scrivener, Bill Discounter	408	287	3	1,516	149	271	15,157	1,435	16,592	...	3	...	3	16,595
Money Changer	116	54	3	474	32	241	3,054	15	3,069	...	135	...	135	3,204
Lessee of Market	...	3	...	...	...	...	6	...	6	...	...	...	...	6
Total of Sub-Order 1	1,811	2,316	375	6,489	1,005	5,186	69,647	1,689	71,336	1,630	5,302	...	6,932	78,268
Sub-Order 2.—*Other General Dealers.*														
Pawn Broker (including Dealer in Unredeemed Pledges)	...	8	...	...	...	...	19	...	19	...	...	...	...	19
Shop-keeper (Branch undefined), General Dealer	2,541	1,717	182	9,933	3,653	999	99,843	136	99,979	...	848	3	851	100,830
Huckster, Costermonger	249	341	4	220	49	259	5,808	15	5,823	...	...	...	...	5,823
Hawker, Pedlar	6	7	25	326	140	284	1,227	...	1,227	...	3	...	3	1,230
Total of Sub-Order 2	2,796	2,073	211	10,479	3,842	1,542	106,897	151	107,048	...	851	3	854	107,902
Total of Order VI	4,607	4,389	586	16,968	4,847	6,728	176,544	1,840	178,384	1,630	6,153	3	7,786	186,170

FINAL CENSUS TABLE—No. XII.

Showing the **Occupations** of the Population of the Madras Presidency—**Males**—(*Continued*).

—	Ganjám.	Vizagapatam.	Gódávari.	Kistna.	Nellore.	Cuddapah.	Kurnool.	Bellary.	Chingleput.	North Arcot.	South Arcot.	Tanjore.	Trichinopoly.	Madura.	Tinnevelly.
CLASS III.—COMMERCIAL—(*Continued*).															
ORDER VII.—PERSONS ENGAGED IN THE CONVEYANCE OF MEN, ANIMALS, GOODS, AND MESSAGES.															
Sub-Order 1.—*Carriers on Railway.*															
Railway—Engine Driver, Stoker	...	...	...	...	...	19	6	13	12	31	18	93	29	12	25
Do. —Officer, Clerk, Stationmaster ...	...	1	...	...	...	56	6	119	160	85	53	344	161	73	54
Do. —Attendant, Servant	...	...	...	...	...	532	18	464	1,301	866	576	1,242	806	497	443
Total of Sub-Order 1 ...	...	1	...	...	...	607	24	596	1,473	982	647	1,679	996	582	522
Sub-Order 2.—*Carriers on Roads.*															
Toll Gate-keeper	5	3	1	17	18	16	6	9	34	15	49	67	11	18	21
Coach, Cab—Owner; Livery Stable-keeper...	112	...	329	542	...	274	...	877	60	154	4	856	4	415	217
Coachman (not Domestic), Cabman, Flyman...	...	...	...	...	...	...	...	...	130	17	24	95	36	6	1
Carman, Carrier, Carter, Drayman	1,417	1,400	1,813	885	1,540	1,241	480	1,625	2,162	3,441	2,475	9,165	2,990	3,018	5,792
Pack-bullock Owners	95	55	195	161	147	477	118	417	22	115	3	61	68	72	656
Bearer	302	816	515	141	55	20	4	53	25	114	113	357	63	162	214
Cart Drawer	...	165	20	6	27	...	...	7	24	3	62	6	5	2	7
Coach Agent	...	...	...	...	...	...	...	3	...	...	...	2	1	13	33
Total of Sub-Order 2 ...	1,931	2,439	2,873	1,752	1,787	2,028	608	2,991	2,457	3,859	2,730	10,109	3,178	3,704	6,941
Sub-Order 3.—*Carriers on Canals and Rivers.*															
Canal and Inland Navigation Service ...	6	24	107	229	49	61	38	4	21	3	...	15	...	...	1
Barge Lighter, Waterman	539	49	3,048	1,132	768	40	145	52	442	23	224	39	71	...	37
Boat Agent	...	...	13	...	1	...	...	...	1	...	...	16	5	...	...
Boat, Barge—Owner	...	16	234	29	7	...	...	4	3	3	37	96	2	7	3
Total of Sub-Order 3 ...	545	89	3,402	1,390	825	101	178	60	467	29	261	166	78	7	41
Sub-Order 4.—*Carriers on Seas and Rivers.*															
Ship Owner	2	...	11	4	4	...	...	...	...	...	12	...	...	2	2
Steam Navigation Service	...	11	35	...	...	...	...	...	...	...	...	...	...	...	3
Ship Servants	4	20	56	11	8	...	...	...	60	1	47	271	...	303	152
Seaman, Merchant Service	251	235	2,104	591	230	...	...	...	10	...	41	329	...	524	278

FINAL CENSUS TABLE—No. XII.

Showing the **Occupations** of the Population of the Madras Presidency—**Males**—(*Continued*).

—	Salem.	Coimbatore.	Nílgiris.	Malabar.	South Canara.	Madras City.	Total.	Pudukóta Territory.	Total, including Pudukóta Territory.	Agency Tracts specially censused.				Grand Total for the Presidency.
										Ganjám.	Vizagapatam.	Gódávari.	Total.	
CLASS III.—COMMERCIAL—(*Continued*).														
ORDER VII.—PERSONS ENGAGED IN THE CONVEYANCE OF MEN, ANIMALS, GOODS, AND MESSAGES.														
Sub-Order 1.—*Carriers on Railway.*														
Railway—Engine Driver, Stoker	60	27	...	9	... 1	399	747	...	747	...	...	...	...	747
Do. —Officer, Clerk, Stationmaster ...	76	138	...	50		516	1,893	...	1,893	...	...	...	...	1,893
Do. —Attendant, Servant	586	711	...	261	...	841	9,144	3	9,147	...	...	...	...	9,147
Total of Sub-Order 1 ...	722	876	...	320	1	1,756	11,784	3	11,787	...	...	...	...	11,787
Sub-Order 2.—*Carriers on Roads.*														
Toll Gate-keeper	36	45	13	50	12	44	490	...	490	...	...	...	...	490
Coach, Cab—Owner; Livery Stable-keeper...	43	256	2	66	84	96	3,891	11	3,902	...	2	...	2	3,904
Coachman (not Domestic), Cabman, Flyman...	4	42	94	2,743	...	2,660	5,852	3	5,855	...	...	...	...	5,855
Carman, Carrier, Carter, Drayman ...	2,458	2,560	303	1,602	1,360	1,670	49,395	299	49,694	...	19	...	19	49,713
Pack-bullock Owners	298	271	25	8	320	8	3,592	2	3,594	...	...	...	...	3,594
Bearer	32	26	16	241	21	186	3,476	41	3,517	1	21	...	22	3,539
Cart Drawer	...	6	...	...	1	490	831	...	831	...	...	...	...	831
Coach Agent	...	...	1	1	2	...	56	...	56	...	...	...	...	56
Total of Sub-Order 2 ...	2,871	3,206	454	4,711	1,800	5,154	67,583	356	67,939	1	42	...	43	67,982
Sub-Order 3.—*Carriers on Canals and Rivers.*														
Canal and Inland Navigation Service ...	7	2	...	...	...	8	570	...	570	...	...	...	...	570
Barge Lighter, Waterman	68	88	2	2,853	1,202	...	10,822	...	10,822	...	2	...	2	10,824
Boat Agent	3	20	...	80	35	1	175	...	175	...	...	...	...	175
Boat, Barge—Owner	1	...	...	31	9	43	525	2	527	...	...	...	...	527
Total of Sub-Order 3 ...	79	110	2	2,964	1,246	52	12,092	2	12,094	...	2	...	2	12,096
Sub-Order 4.—*Carriers on Seas and Rivers.*														
Ship Owner	...	...	...	...	4	2	43	...	43	...	...	...	...	43
Steam Navigation Service	...	...	...	8	...	22	79	...	79	...	...	...	...	79
Ship Servants	...	1	...	36	...	299	1,289	...	1,289	...	...	...	...	1,289
Seaman, Merchant Service	...	...	...	3,653	1,088	633	9,967	...	9,967	...	2	...	2	9,969

FINAL CENSUS TABLE—No. XII.

Showing the **Occupations** of the Population of the Madras Presidency—**Males**—(*Continued*).

——	Ganjám.	Vizagapatam.	Gódávari.	Kistna.	Nellore.	Cuddapah.	Kurnool.	Bellary.	Chingleput.	North Arcot.	South Arcot.	Tanjore.	Trichinopoly.	Madura.	Tinnevelly.
CLASS III.—COMMERCIAL—(*Continued*).															
ORDER VII.—PERSONS ENGAGED IN THE CONVEYANCE OF MEN, ANIMALS, GOODS, AND MESSAGES—(*Continued*).															
Sub-Order 4.—Carriers on Seas and Rivers—(Continued).															
Pilot	...	...	1	5	...	...	...	...	...	...	...	...	...	1	...
Boatman on Seas	...	188	...	24	...	...	...	...	...	...	1	737	...	75	5
Harbour, Dock—Service	2	3	7	2	...	...	...	...	4	...	...	3	...	2	4
Diver, Diving Bell Conductor	...	...	...	...	...	...	...	...	...	2	...	...	...	...	...
Ship Agent, Shipping—Master, Agent	...	...	...	...	1	...	...	...	4	...	...	...	...	...	...
Total of Sub-Order 4	259	457	2,214	637	243	...	...	...	98	3	101	1,340	...	907	444
Sub-Order 5.—Engaged in Storage.															
Warehouseman, Store-keeper	3	10	28	51	71	261	37	19	224	1,119	147	820	140	174	181
Meter, Weigher	48	66	306	146	28	18	6	41	40	46	56	307	98	152	229
Total of Sub-Order 5	51	76	334	197	99	279	43	60	264	1,165	203	1,127	238	326	410
Sub-Order 6.—Messengers and Porters.															
Messenger, Porter (not Government)	2,565	1,929	3,371	1,269	2,305	288	491	608	324	1,388	825	3,711	819	2,790	3,122
Telegraph Service (do. do.)	...	...	...	...	...	7	...	14	8	16	9	20	18	22	10
Total of Sub-Order 6	2,565	1,929	3,371	1,269	2,305	295	491	622	332	1,404	834	3,731	837	2,812	3,132
Total of Order VII	5,351	4,991	12,191	5,245	5,259	3,310	1,344	4,329	5,091	7,442	4,776	18,152	5,327	8,338	11,490
Total of Class III	14,021	17,414	24,214	19,617	17,498	14,953	11,339	14,794	9,057	19,646	11,031	25,013	7,457	17,000	18,004
CLASS IV.—AGRICULTURAL.															
ORDER VIII.—PERSONS POSSESSING OR WORKING THE LAND AND ENGAGED IN GROWING GRAIN, FRUITS, GRASSES, ANIMALS, AND OTHER PRODUCTS.															
Sub-Order 1.—Agriculturists.															
Land Proprietor	10,983	35,468	51,346	30,671	48,922	78,102	46,948	37,907	13,748	19,572	13,363	5,248	40,095	8,914	11,261
Planter	...	...	...	...	...	...	...	...	1	...	...	...	...	3	6

FINAL CENSUS TABLE—No. XII.

Showing the **Occupations** of the Population of the Madras Presidency—**Males**—(*Continued*).

——	Salem.	Coimbatore.	Nílgiris.	Malabar.	South Canara.	Madras City.	Total.	Pudukóta Territory.	Total, including Pudukóta Territory.	Agency Tracts specially censused.				Grand Total for the Presidency.
										Ganjám.	Vizagapatam.	Gódávari.	Total.	
CLASS III.—COMMERCIAL—(*Continued*).														
ORDER VII.—PERSONS ENGAGED IN THE CONVEYANCE OF MEN, ANIMALS, GOODS, AND MESSAGES—(*Continued*).														
Sub-Order 4.—Carriers on Seas and Rivers—(Continued).														
Pilot	...	...	...	2	4	...	13	...	13	...	1	...	1	14
Boatman on Seas	...	...	...	4	4	1,910	2,948	...	2,948	...	...	...	...	2,948
Harbour, Dock—Service	...	...	...	49	4	149	229	...	229	...	...	...	...	229
Diver, Diving Bell Conductor	...	...	...	...	...	2	4	...	4	...	...	...	...	4
Ship Agent, Shipping—Master, Agent	...	...	...	3	1	...	9	...	9	...	...	...	...	9
Total of Sub-Order 4	...	1	...	3,755	1,105	3,017	14,581	...	14,581	...	3	...	3	14,584
Sub-Order 5.—Engaged in Storage.														
Warehouseman, Store-keeper	274	142	18	57	265	193	4,234	16	4,250	...	...	...	...	4,250
Meter, Weigher	20	32	...	74	...	101	1,814	2	1,816	...	...	...	...	1,816
Total of Sub-Order 5	294	174	18	131	265	294	6,048	18	6,066	...	...	...	...	6,066
Sub-Order 6.—Messengers and Porters.														
Messenger, Porter (not Government)	1,028	1,011	111	20,413	1,252	1,451	51,071	368	51,439	7	429	...	436	51,875
Telegraph Service (do. do.)	10	2	6	5	...	36	183	...	183	...	...	...	...	183
Total of Sub-Order 6	1,038	1,013	117	20,418	1,252	1,487	51,254	368	51,622	7	429	...	436	52,058
Total of Order VII	5,004	5,380	591	32,299	5,669	11,760	163,342	747	164,089	8	476	...	484	164,573
Total of Class III	9,611	9,769	1,177	49,267	10,516	18,488	339,886	2,587	342,473	1,638	6,629	3	8,270	350,743
CLASS IV.—AGRICULTURAL.														
ORDER VIII.—PERSONS POSSESSING OR WORKING THE LAND AND ENGAGED IN GROWING GRAIN, FRUITS, GRASSES, ANIMALS, AND OTHER PRODUCTS.														
Sub-Order 1.—Agriculturists.														
Land Proprietor	147,839	134,400	1,159	13,068	1,977	217	751,208	22,543	773,751	...	861	5	866	774,617
Planter	148	6	172	95	7	6	444	...	444	...	...	...	...	444

FINAL CENSUS TABLE—No. XII.

Showing the **Occupations** of the Population of the Madras Presidency—**Males**—(*Continued*).

—	Ganjám.	Vizagapatam.	Gódávari.	Kistna.	Nellore.	Cuddapah.	Kurnool.	Bellary.	Chingleput.	North Arcot.	South Arcot.	Tanjore.	Trichinopoly.	Madura.	Tinnevelly.
CLASS IV.—AGRICULTURAL—(*Continued*).															
ORDER VIII.—PERSONS POSSESSING OR WORKING THE LAND AND ENGAGED IN GROWING GRAIN, FRUITS, GRASSES, ANIMALS, AND OTHER PRODUCTS—(*Continued*).															
Sub-Order 1.—*Agriculturists*—(Continued).															
Landlord	...	...	4	26	...	90	7	...	6	8	...	25	...	16	2
Farmer	...	...	...	...	...	...	...	...	...	...	...	...	...	...	...
Permanent Leaseholder	...	...	...	...	...	...	...	...	...	...	...	26	...	...	...
Farm Bailiff	...	...	...	...	...	...	...	...	...	...	...	...	...	...	...
Puttadar, Ryot	34,998	136,087	87,407	99,527	57,473	23,963	7,153	87,991	51,317	149,650	165,204	106,604	100,226	76,274	126,482
Agriculturist	132,472	128,040	50,821	90,521	40,844	62,166	26,184	71,705	14,843	83,284	88,510	36,718	20,606	94,518	46,568
Tenant	22,788	31,920	44,194	10,056	18,755	12,505	5,087	16,593	46,373	59,180	30,309	127,909	45,951	112,136	39,380
Agricultural Laborer	28,465	34,143	93,911	32,814	41,896	60,938	35,584	72,584	44,828	64,819	122,280	90,313	39,430	139,194	47,211
Herdsman	14,284	23,898	31,484	32,512	23,347	17,835	9,510	19,736	33,584	36,951	27,768	29,588	26,543	25,824	13,996
Ploughman	21,429	15,804	9,476	31,150	26,173	9,992	14,862	19,153	4,245	14,211	11,363	20,938	9,227	16,708	31,490
Crop Watcher	695	630	687	728	614	218	203	438	807	720	1,112	2,518	1,163	2,273	2,996
Shepherd	3,750	8,108	2,770	7,600	8,859	12,295	5,017	11,425	5,195	11,147	11,403	3,478	12,971	11,098	15,984
Cardamoms Grower	...	...	...	...	...	...	...	...	...	...	...	...	...	...	...
Land, Estate—Agent	156	748	144	356	198	126	19	23	471	172	160	1,700	633	1,694	781
Total of Sub-Order 1	270,020	414,346	372,244	335,961	267,081	278,230	150,574	337,505	215,418	439,804	471,872	425,065	296,845	488,672	336,157
Sub-Order 2.—*Arboriculturists.*															
Woodman	612	422	28	5	118	3	1		8	46	...	...	...	...	1
Sub-Order 3.—*Horticulturists.*															
Nurseryman, Seedsman, Florist	...	...	...	...	...	...	...	...	...	...	...	...	...	2	...
Cocoanut, Betelnut, Tope—Gardeners	...	3	2	...	6	3	...	2	26	15	4	65	75	36	4
Betel-leaf Growers	9	...	51	7	20	19	14	2	1,255	1,163	675	6,885	1,264	2,060	4,029
Gardener (not Domestic)	347	961	345	373	611	1,146	582	350	1,058	1,325	208	410	994	565	764
Total of Sub-Order 3	356	964	398	380	637	1,168	596	354	2,339	2,503	887	7,360	2,333	2,663	4,797
Total of Order VIII	270,988	415,732	372,670	336,346	267,836	279,401	151,171	337,860	217,765	442,353	472,759	432,425	299,178	491,335	340,955

FINAL CENSUS TABLE—No. XII.

Showing the **Occupations** of the Population of the Madras Presidency—**Males**—(*Continued*).

—	Salem.	Coimbatore.	Nilgiris.	Malabar.	South Canara.	Madras City.	Total.	Pudukóta Territory.	Total, including Puḍukóta Territory.	Agency Tracts specially censused.				Grand Total for the Presidency.
										Ganjám.	Vizagapatam.	Gódávari.	Total.	
CLASS IV.—AGRICULTURAL—(*Continued*).														
ORDER VIII.—PERSONS POSSESSING OR WORKING THE LAND AND ENGAGED IN GROWING GRAIN, FRUITS, GRASSES, ANIMALS, AND OTHER PRODUCTS—(*Continued*).														
Sub-Order 1.—*Agriculturists*—(Continued).														
Landlord	98	...	...	1,660	38	39	2,019	113	2,132	...	...	...	...	2,132
Farmer	...	...	...	...	...	1	1	...	1	...	...	...	...	1
Permanent Leaseholder	...	2	...	...	89	...	117	...	117	...	...	...	...	117
Farm Bailiff	...	...	1	...	...	...	1	...	1	...	...	...	...	1
Puttadar, Ryot	8,194	15,731	3,563	...	43,049	33	1,380,926	10,980	1,391,906	...	15,848	...	15,848	1,407,754
Agriculturist	32,816	30,904	1,658	36,370	8,834	1,670	1,100,052	7,646	1,107,698	61,876	167,717	...	229,593	1,337,291
Tenant	37,669	24,320	340	133,998	108,958	167	928,608	12,421	941,029	...	1,450	...	1,450	942,479
Agricultural Laborer	61,629	63,939	12,755	59,351	40,057	172	1,186,263	5,733	1,191,996	51	5,701	...	5,752	1,197,748
Herdsman	46,129	27,602	1,277	29,073	8,542	106	479,089	11,136	490,225	487	2,046	...	2,533	492,758
Ploughman	32,371	40,997	63	67,792	2,486	82	400,092	1,961	402,053	...	30,494	...	30,494	432,547
Crop Watcher	551	1,011	8	1,261	15	6	18,664	114	18,778	16	971	...	987	19,765
Shepherd	17,882	10,211	50	273	14	141	160,071	1,876	161,947	2	337	...	339	162,286
Cardamoms Grower	...	...	...	31	...	...	31	...	31	...	...	...	...	31
Land, Estate—Agent	504	753	44	997	9	22	9,710	258	9,968	1	31	...	32	10,000
Total of Sub-Order 1	385,830	349,876	21,090	343,969	214,075	2,662	6,417,296	74,781	6,492,077	62,413	225,456	5	287,894	6,779,971
Sub-Order 2.—*Arboriculturists.*														
Woodman	3	7	...	45	30	...	1,330	...	1,330	...	6,643	...	6,643	7,973
Sub-Order 3.—*Horticulturists.*														
Nurseryman, Seedsman, Florist	...	...	...	2	11	20	35	...	35	...	...	...	...	35
Cocoanut, Betelnut, Tope—Gardeners	37	22	...	64	44	1	409	2	411	...	...	...	...	411
Betel-leaf Growers	513	700	...	1,412	103	141	20,322	80	20,402	...	...	...	...	20,402
Gardener (not Domestic)	964	604	343	1,376	41	1,080	14,447	19	14,466	1	3	...	4	14,470
Total of Sub-Order 3	1,514	1,326	343	2,854	199	1,242	35,213	101	35,314	1	3	...	4	35,318
Total of Order VIII	387,347	351,209	21,433	346,868	214,304	3,904	6,453,839	74,882	6,528,721	62,434	232,102	5	294,541	6,823,262

FINAL CENSUS TABLE—No. XII.

Showing the **Occupations** of the Population of the Madras Presidency—**Males**—(*Continued*).

—	Ganjám.	Vizagapatam.	Gódávari.	Kistna.	Nellore.	Cuddapah.	Nellore.	Bellary.	Chingleput.	North Arcot.	South Arcot.	Tanjore.	Trichinopoly.	Madura.	Tinnevelly.
CLASS IV.—AGRICULTURAL—(*Continued*).															
ORDER IX.—PERSONS ENGAGED ABOUT ANIMALS.															
Sub-Order 1.—*Persons engaged about Animals.*															
Horse—Proprietor, Breeder, Dealer ...	...	20	91	3	11	...	1	3	2	4	9	14	9	44	6
Horse Breaker	...	1	3	1	2	2	1	1	1	3	6	7	7	3	2
Grass-cutters	210	1,405	317	451	1,394	1,835	424	810	512	115	59	257	217	695	625
Horse-keeper, Groom, Jockey	209	393	529	189	216	229	76	558	342	200	97	289	147	226	167
Farrier, Veterinary Surgeon	...	7	4	3	19	15	11	64	20	3	24	53	38	40	33
Cattle, Sheep—Dealer, Salesman	761	2,613	432	1,178	1,121	1,471	994	1,427	180	379	208	503	353	532	933
Pig—Keeper, Dealer	34	11	82	27	47	47	2	16	219	330	362	79	129	99	89
Vermin Destroyer	...	...	1	...	...	...	...	...	102	75	14	1	1	...	...
Fisherman	8,396	4,670	4,879	1,830	3,031	396	471	135	4,298	846	3,717	3,902	421	2,849	3,642
Animal, Bird—Dealer, Keeper ...	28	64	114	176	238	234	123	228	452	352	162	285	171	130	95
Elephant—Dealer, Keeper	...	...	...	...	...	...	...	...	...	...	...	...	1	...	33
Hunter	143	208	285	20	49	20	44	30	135	125	61	17	60	19	28
Tiger Keeper	...	...	...	...	...	...	...	...	...	...	...	...	...	...	...
Total of Order IX ...	9,781	9,392	6,237	3,878	6,128	4,249	2,147	3,272	6,263	2,660	4,719	5,407	1,554	4,687	5,653
Total of Class IV ...	280,769	425,124	378,907	340,224	273,964	283,650	153,318	341,132	224,028	445,013	477,478	437,832	300,732	495,972	346,608
CLASS V.—INDUSTRIAL.															
ORDER X.—PERSONS ENGAGED IN ART AND MECHANIC PRODUCTIONS.															
Sub-Order 1.—*Workers in Books.*															
Book—Seller, Publisher	...	6	9	12	11	1	1	8	15	15	20	28	13	12	12
Book Binder	11	20	5	6	12	17	...	1	11	5	4	32	10	4	16
Printer	7	6	32	4	13	37	...	35	52	6	15	56	21	21	34
Newspaper—Agent, Vendor; News Room Keeper	...	...	...	...	...	...	...	...	...	...	...	...	...	...	...
Newspaper—Proprietor, Publisher	...	...	...	...	...	...	...	...	...	2	...	...	...	...	...
Book Agent, Librarian	1	4	6	...	...	...	...	1	...	...	...	8	...	...	2
Total of Sub-Order 1 ...	19	36	52	22	36	55	1	65	78	28	39	124	44	37	64

FINAL CENSUS TABLE—No. XII.

Showing the **Occupations** of the Population of the Madras Presidency—**Males**—(*Continued*).

—	Salem.	Coimbatore.	Nílgiris.	Malabar.	South Canara.	Madras City.	Total.	Pudukóta Territory.	Total, including Pudukóta Territory.	Agency Tracts specially censused.				Grand Total for the Presidency.
										Ganjám.	Vizagapatam.	Gódávari.	Total.	
CLASS IV.—AGRICULTURAL—(*Continued*).														
ORDER IX.—PERSONS ENGAGED ABOUT ANIMALS.														
Sub-Order 1.—*Persons engaged about Animals.*														
Horse—Proprietor, Breeder, Dealer ...	15	14	1	...	17	12	276	...	276	...	...	...	...	276
Horse Breaker	19	7	2	...	...	5	73	...	73	...	...	...	...	73
Grass-cutters	366	1,670	25	751	231	61	12,429	221	12,650	2	1	...	3	12,653
Horse-keeper, Groom, Jockey	493	237	471	264	95	1,533	6,960	94	7,054	6	53	1	60	7,114
Farrier, Veterinary Surgeon	116	55	20	78	31	104	766	3	769	...	...	...	...	769
Cattle, Sheep—Dealer, Salesman	1,008	1,450	45	632	124	88	16,632	73	16,705	...	20	...	20	16,725
Pig—Keeper, Dealer	178	250	1	...	1	3	2,006	10	2,016	...	5	...	5	2,021
Vermin Destroyer	...	1	...	...	...	...	195	...	195	...	...	...	...	195
Fisherman	529	501	1	10,549	5,241	1,632	61,436	2	61,438	...	27	...	27	61,465
Animal, Bird—Dealer, Keeper	343	137	10	180	20	52	3,594	6	3,600	...	...	...	...	3,600
Elephant—Dealer, Keeper	...	12	...	611	12	1	670	...	670	...	3	...	3	673
Hunter	17	30	22	17	10	2	1,342	1	1,343	...	3	...	3	1,346
Tiger Keeper	...	1	...	...	...	...	1	...	1	...	...	...	...	1
Total of Order IX ...	3,083	4,365	598	13,082	5,782	3,493	106,380	410	106,790	8	112	1	121	106,911
Total of Class IV ...	390,430	355,574	22,031	359,950	220,086	7,397	6,560,219	75,292	6,635,511	62,412	232,214	6	294,662	6,930,173
CLASS V.—INDUSTRIAL.														
ORDER X.—PERSONS ENGAGED IN ART AND MECHANIC PRODUCTIONS.														
Sub-Order 1.—*Workers in Books.*														
Book—Seller, Publisher	8	11	...	67	7	107	363	...	363	...	...	...	...	363
Book Binder	2	1	4	52	39	358	610	...	610	...	...	...	...	610
Printer	4	58	16	83	38	1,327	1,885	6	1,891	...	...	...	...	1,891
Newspaper—Agent, Vendor; News Room Keeper	...	...	...	...	...	6	6	...	6	...	...	...	...	6
Newspaper—Proprietor, Publisher	1	...	...	2	...	6	11	...	11	...	...	...	...	11
Book Agent, Librarian	...	...	8	2	...	22	54	...	54	...	...	...	...	54
Total of Sub-Order 1 ...	15	70	28	206	84	1,826	2,929	6	2,935	...	...	...	...	2,935

FINAL CENSUS TABLE—No. XII.

Showing the **Occupations** of the Population of the Madras Presidency—**Males**—(*Continued*).

—	Ganjám.	Vizagapatam.	Gódávari.	Kistna.	Nellore.	Cuddapah.	Kurnool.	Bellary.	Chingleput.	North Arcot.	South Arcot.	Tanjore.	Trichinopoly.	Madura.	Tinnevelly.
CLASS V.—INDUSTRIAL—(*Continued*).															
ORDER X.—PERSONS ENGAGED IN ART AND MECHANIC PRODUCTIONS—(*Continued*).															
Sub-Order 2.—Workers in Musical Instruments.															
Musical Instrument—Maker, Tuner, Dealer.	13	4	1	...	37	2	...	...	1	...	...	45	5	8	19
Do. String Maker	...	...	...	...	...	...	...	...	...	...	...	4	...	...	2
Total of Sub-Order 2 ...	13	4	1	...	37	2	...	...	1	...	...	49	5	8	21
Sub-Order 3.—Workers in Prints and Pictures.															
Lithographer, Lithographic Printer	...	...	...	...	...	...	...	...	...	...	...	...	...	...	...
Print, Map—Colorer, Mounter	...	...	...	...	...	...	...	...	...	...	...	...	...	...	...
Printer in Colors, Oil Color Printer ...	...	...	...	...	...	...	...	...	...	...	...	...	...	...	...
Picture—Cleaner, Dealer, Restorer	...	11	...	...	1	...	...	4	...	...	...	...	...	...	...
Total of Sub-Order 3 ...	...	11	...	...	1	...	...	4	...	...	...	...	...	...	...
Sub-Order 4.—Workers in Carving and Figures.															
Wood Carver (including Cabinet Carver) ...	8	...	...	...	...	...	...	1	...	4	...	25	1	2	15
Shell—Workers, Sellers	9	...	51	...	...	1	...	...	...	...	...	...	...	...	1
Artificial Flower Maker	...	...	...	...	...	...	...	...	...	...	1	...	...	...	...
Figure and Image Maker	2	...	9	...	5	2	...	...	...	26	7	85	3	6	7
Total of Sub-Order 4 ...	19	...	60	...	7	3	...	1	...	30	8	110	4	8	23
Sub-Order 5.—Workers in Tackle for Sports and Games.															
Toy—Maker, Dealer	...	9	34	10	9	9	8	6	3	39	2	15	3	1	9
Cage Maker	...	...	...	...	1	...	...	...	1	1	1	11	...	7	4
Bat, Ball—Maker	...	2	...	...	...	...	...	...	...	11	...	...	...	...	...
Archery Goods Maker	...	...	...	...	...	...	...	...	...	...	...	...	...	...	...
Total of Sub-Order 5 ...	...	11	34	10	10	9	8	6	4	51	3	26	3	8	13

FINAL CENSUS TABLE—No. XII.

Showing the **Occupations** of the Population of the Madras Presidency—**Males**—(*Continued*).

—	Salem.	Coimbatore.	Nilgiris.	Malabar.	South Canara.	Madras City.	Total.	Pudukóta Territory.	Total, including Pudukóta Territory.	Agency Tracts specially censused.				Grand Total for the Presidency.
										Ganjám.	Vizagapatam.	Gódávari.	Total.	
CLASS V.—INDUSTRIAL—(*Continued*).														
ORDER X.—PERSONS ENGAGED IN ART AND MECHANIC PRODUCTIONS—(*Continued*).														
Sub-Order 2.—Workers in Musical Instruments.														
Musical Instrument—Maker, Tuner, Dealer.	5	14	...	5	3	3	165	...	165	...	...	...	...	165
Do. String Maker	...	1	...	...	...	...	7	...	7	...	...	...	...	7
Total of Sub-Order 2 ...	5	15	...	5	3	3	172	...	172	...	...	...	...	172
Sub-Order 3.—Workers in Prints and Pictures.														
Lithographer, Lithographic Printer	...	...	...	...	...	12	12	...	12	...	...	...	...	12
Print, Map—Colorer, Mounter	...	...	...	...	...	2	2	...	2	...	...	...	...	2
Printer in Colors, Oil Color Printer ...	...	...	...	...	...	3	3	...	3	...	...	...	...	3
Picture—Cleaner, Dealer, Restorer	...	...	...	...	...	1	17	...	17	...	...	...	...	17
Total of Sub-Order 3 ...	...	...	...	...	...	18	34	...	34	...	...	...	...	34
Sub-Order 4.—Workers in Carving and Figures.														
Wood Carver (including Cabinet Carver) ...	1	4	...	9	12	3	85	...	85	...	...	...	...	85
Shell—Workers, Sellers	...	...	...	...	1	...	66	...	66	...	...	...	...	66
Artificial Flower Maker	...	...	...	...	...	6	8	...	8	...	...	...	...	8
Figure and Image Maker	...	1	...	...	1	14	166	...	166	...	...	...	...	166
Total of Sub-Order 4 ...	1	5	...	9	14	23	325	...	325	...	...	...	...	325
Sub-Order 5.—Workers in Tackle for Sports and Games.														
Toy—Maker, Dealer	2	7	4	2	...	9	181	...	181	...	...	...	...	181
Cage Maker	...	...	...	...	...	...	26	...	26	...	...	...	...	26
Bat, Ball—Maker	...	...	...	...	...	1	14	...	14	...	...	...	...	14
Archery Goods Maker	...	...	...	...	...	1	1	...	1	...	...	...	...	1
Total of Sub-Order 5 ...	2	7	4	2	...	11	222	...	222	...	...	...	...	222

FINAL CENSUS TABLE—No. XII.

Showing the **Occupations** of the Population of the Madras Presidency—**Males**—(*Continued*).

	Ganjam.	Vizagapatam.	Gódávari.	Kistna.	Nellore.	Cuddapah.	Kurnool.	Bellary.	Chingleput.	North Arcot.	South Arcot.	Tanjore.	Trichinopoly.	Madura.	Tinnevelly.
CLASS V.—INDUSTRIAL—(*Continued*).															
ORDER X.—PERSONS ENGAGED IN ART AND MECHANIC PRODUCTIONS—(*Continued*).															
Sub-Order 6.—Workers in Designs, Medals, and Dies.															
Type Founder	...	...	...	...	...	...	...	...	...	...	...	2	...	...	...
Die—Maker, Sinker, Engraver	...	...	...	...	...	...	...	...	...	...	...	...	...	...	...
Total of Sub-Order 6 ...	...	...	...	...	...	...	...	...	...	...	...	2	...	...	...
Sub-Order 7.—Workers in Watches and Philosophical Instruments.															
Watch Maker, Clock Maker	4	19	1	3	...	...	3	5	2	11	6	18	7	10	11
Weighing Machine, Scale, Measure—Maker, Seller	...	5	1	2	3	1	2	...	16	11	6	15	3	26	9
Total of Sub-Order 7 ...	4	24	2	5	3	1	5	5	18	22	12	33	10	36	20
Sub-Order 9.—Workers in Arms.															
Gunsmith, Gun Manufacture	...	1	...	2	...	...	...	...	17	...	...	...	...	4	...
Gunpowder—Maker, Merchant, Agent, (including Gunpowder Barrel Maker) ...	4	6	4	...	...	...	...	5	7	...	...	...	5	...	...
Bayonet, Sword—Forger, Cutler, Maker ...	...	...	1	...	...	...	...	...	...	...	...	...	...	...	...
Total of Sub-Order 9 ...	4	7	5	2	...	...	...	5	24	...	...	...	5	4	...
Sub-Order 10.—Workers in Machines and Tools.															
Engine, Machine—Maker, Agent, Dealer ...	...	...	...	...	...	...	...	...	5	4	3	...	...	...	...
Spinning, Weaving—Machine Maker ...	1	8	8	11	29	25	...	8	28	11	10	82	1	30	9
Agricultural—Implement, Machine—Maker.	77	23	22	59	3	7	8	7	...	14	9	3	...	39	17
Tool—Maker, Dealer, Grinder	5	34	...	2	3	7	4	6	8	6	6	6	15	11	5
Saw—Maker, Dealer	...	...	...	...	...	...	...	...	...	...	...	...	...	...	...
Cutler	4	1	2	4	3	5	...	16	...	4	...	2	...	5	2
Needle Manufacture	2	...	4	6	17	2	14	15	...	...	...	...	...	...	...
Bellows, Bellows Pipe—Maker, (including Forge Bellows Maker)	...	...	...	...	...	...	...	23	1	4	...	...	...	...	...
Saw—Mill, Maker	1	...	...	...	...	...	...	...	...	...	...	...	...	...	...
File—Maker, Dealer, Cutter	...	...	...	...	...	...	...	...	...	...	...	...	...	...	...
Total of Sub-Order 10 ...	90	66	36	82	55	46	26	75	42	43	28	93	16	85	33

FINAL CENSUS TABLE—No. XII.

Showing the **Occupations** of the Population of the Madras Presidency—**Males**—(*Continued*).

	Salem.	Coimbatore.	Nilgiris.	Malabar.	South Canara.	Madras City.	Total.	Pudukóta Territory.	Total, including Pudukóta Territory.	Agency Tracts specially censused.				Grand Total for the Presidency.
										Ganjam.	Vizagapatam.	Gódávari.	Total.	
CLASS V.—INDUSTRIAL—(*Continued*).														
ORDER X.—PERSONS ENGAGED IN ART AND MECHANIC PRODUCTIONS—(*Continued*).														
Sub-Order 6.—Workers in Designs, Medals, and Dies.														
Type Founder	...	...	...	...	...	21	23	...	23	...	...	...	...	23
Die—Maker, Sinker, Engraver	...	...	...	...	...	1	1	...	1	...	...	...	...	1
Total of Sub-Order 6 ...	...	...	...	...	...	22	24	...	24	...	...	...	...	24
Sub-Order 7.—Workers in Watches and Philosophical Instruments.														
Watch Maker, Clock Maker	8	1	2	9	3	147	270	2	272	...	...	...	...	272
Weighing Machine, Scale, Measure—Maker, Seller	22	1	1	...	...	5	129	2	131	...	...	...	...	131
Total of Sub-Order 7 ...	30	2	3	9	3	152	399	4	403	...	...	...	...	403
Sub-Order 9.—Workers in Arms.														
Gunsmith, Gun Manufacture	1	4	2	1	1	5	38	...	38	...	46	...	46	84
Gunpowder—Maker, Merchant, Agent, (including Gunpowder Barrel Maker) ...	1	...	...	18	8	7	65	...	65	...	...	...	...	65
Bayonet, Sword—Forger, Cutter, Maker ...	...	...	...	...	...	...	1	...	1	...	...	...	...	1
Total of Sub-Order 9 ...	2	4	2	19	9	12	104	...	104	...	46	...	46	150
Sub-Order 10.—Workers in Machines and Tools.														
Engine, Machine—Maker, Agent, Dealer ...	...	...	...	...	...	10	22	...	22	...	...	...	...	22
Spinning, Weaving—Machine Maker ...	52	11	...	...	...	2	326	...	326	...	...	...	...	326
Agricultural—Implement, Machine—Maker.	44	35	...	215	...	1	633	...	633	...	3	...	3	636
Tool—Maker, Dealer, Grinder	5	2	...	351	...	9	485	4	489	...	...	...	...	489
Saw—Maker, Dealer	...	...	...	...	...	1	1	...	1	...	...	...	...	1
Cutler	1	...	...	3	17	13	82	...	82	...	...	...	...	82
Needle Manufacture	...	...	...	...	...	13	73	...	73	...	3	...	3	76
Bellows, Bellows Pipe—Maker, (including Forge Bellows Maker)	...	1	...	...	...	10	39	...	39	...	...	...	...	39
Saw—Mill, Maker	...	...	...	...	...	...	1	...	1	...	...	...	...	1
File—Maker, Dealer, Cutter	...	...	...	...	...	3	3	...	3	...	...	...	...	3
Total of Sub-Order 10 ...	102	99	...	569	17	62	1,665	4	1,669	...	6	...	6	1,675

FINAL CENSUS TABLE—No. XII.

Showing the **Occupations** of the Population of the Madras Presidency—**Males**—(*Continued*).

—	Ganjám.	Vizagapatam.	Gódávari.	Kistna.	Nellore.	Cuddapah.	Kurnool.	Bellary.	Chingleput.	North Arcot.	South Arcot.	Tanjore.	Trichinopoly.	Madura.	Tinnevelly.
CLASS V.—INDUSTRIAL—(*Continued*).															
ORDER X.—PERSONS ENGAGED IN ART AND MECHANIC PRODUCTIONS—(*Continued*).															
Sub-Order 11.—*Workers in Carriages.*															
Coach Maker	...	...	...	...	...	7	2	...	2	12	...	1	5	7	...
Wheelwright, Cart Builder, Cart Maker	23	6	13	...	15	...	...	17	17	...	...	...	3	4	4
Railway—Carriage, Waggon—Maker	...	...	...	...	...	...	...	...	...	...	...	...	...	2	...
Total of Sub-Order 11	23	6	13	...	15	7	2	17	19	12	...	1	8	13	4
Sub-Order 12.—*Workers in Harness.*															
Saddler; Harness, Whip—Maker	2	2	...	...	1	2	2	5	5	6	6	4	6	16	7
Sub-Order 13.—*Workers in Ships.*															
Ship—Builder, Repairer; Shipwright; Boat, Barge-builder	...	...	17	4	37	...	1	1	6	...	9	44	...	10	15
Sail Maker	1	...	...	...	...	...	...	...	...	...	1	...	...	1	...
Total of Sub-Order 13	1	...	17	4	37	...	1	1	6	...	10	44	...	11	15
Sub-Order 14.—*Workers in Houses and Buildings.*															
House Proprietor	16	8	88	109	116	90	208	310	27	57	6	12	9	24	3
Architect	...	...	...	...	...	...	...	...	...	...	...	...	...	...	...
Surveyor	...	...	...	...	...	6	...	3	...	...	2	...	...	2	...
Builder	...	...	...	...	...	...	...	...	...	...	...	...	...	...	...
Carpenter, Joiner	2,370	4,252	3,748	3,304	1,980	1,489	1,352	2,044	2,107	3,282	3,817	6,896	2,456	4,985	4,950
Temporary House-builder	1	...	1	...	2	7	1	...	8	7	2	15	9	4	19
Bricklayer	754	1,323	1,735	2,084	1,904	2,168	1,486	4,085	1,212	1,800	1,590	5,279	2,179	2,685	3,175
Mason, Pavior	140	157	871	357	170	610	225	1,185	377	563	760	437	769	1,185	1,026
Slater, Tiler	3	29	78	17	36	5	1	...	1	2	4	158	7	3	...
Plasterer	4	...	6	3	2	3	...	3	1	5	2	5	...	...	...
Plumber, Painter, Glazier	66	28	121	52	46	56	159	275	86	86	52	250	69	64	67
Blind, Blind Fittings—Maker	12	...	...	...	...	...	...	...	...	...	...	...	...	...	...
Total of Sub-Order 14	3,362	5,797	6,648	5,926	4,256	4,434	3,382	7,835	3,819	5,802	6,205	13,052	5,498	8,932	9,240

FINAL CENSUS TABLE—No. XII.

Showing the **Occupations** of the Population of the Madras Presidency—**Males**—(*Continued*).

—	Salem.	Coimbatore.	Nilgiris.	Malabar.	South Canara.	Madras City.	Total.	Pudukóta Territory.	Total, including Pudukóta Territory.	Agency Tracts specially censused.				Grand Total for the Presidency.
										Ganjám.	Vizagapatam.	Gódávari.	Total.	
CLASS V.—INDUSTRIAL—(*Continued*).														
ORDER X.—PERSONS ENGAGED IN ART AND MECHANIC PRODUCTIONS—(*Continued*).														
Sub-Order 11.—*Workers in Carriages.*														
Coach Maker	...	...	8	2,378	...	48	2,470	...	2,470	...	...	...	...	2,470
Wheelwright, Cart Builder, Cart Maker	197	6	...	36	...	...	341	2	343	...	...	...	...	343
Railway—Carriage, Waggon—Maker	...	...	...	...	...	1	3	...	3	...	...	...	...	3
Total of Sub-Order 11	197	6	8	2,414	...	49	2,814	2	2,816	...	...	...	...	2,816
Sub-Order 12.—*Workers in Harness.*														
Saddler; Harness, Whip—Maker	6	8	...	3	...	81	162	1	163	...	...	...	...	163
Sub-Order 13.—*Workers in Ships.*														
Ship—Builder, Repairer; Shipwright; Boat, Barge-builder	1	2	1	177	18	9	352	...	352	...	...	...	...	352
Sail Maker	...	...	...	2	...	...	5	...	5	...	...	...	...	5
Total of Sub-Order 13	1	2	1	179	18	9	357	...	357	...	...	...	...	357
Sub-Order 14.—*Workers in Houses and Buildings.*														
House Proprietor	12	6	3	24	5	120	1,253	...	1,253	...	9	...	9	1,262
Architect	...	...	...	...	...	4	4	...	4	...	...	...	...	4
Surveyor	...	...	6	1	...	6	26	...	26	...	...	...	...	26
Builder	...	...	...	...	1	...	1	...	1	...	...	...	...	1
Carpenter, Joiner	2,309	3,595	250	12,153	2,613	2,261	72,013	769	72,782	5	130	...	135	72,917
Temporary House-builder	5	...	...	8	...	47	136	...	136	...	...	...	...	136
Bricklayer	1,854	1,305	383	922	986	2,349	41,338	255	41,593	6	28	...	34	41,627
Mason, Pavior	774	625	133	2,747	91	54	13,206	359	13,565	...	81	...	81	13,646
Slater, Tiler	3	11	...	53	6	1	418	...	418	...	...	...	...	418
Plasterer	2	37	...	44	8	1	122	4	126	...	...	...	...	126
Plumber, Painter, Glazier	22	29	13	25	29	482	2,077	21	2,098	...	9	...	9	2,107
Blind, Blind Fittings—Maker	...	...	...	...	...	...	12	...	12	...	...	...	...	12
Total of Sub-Order 14	4,981	5,608	788	15,977	3,739	5,325	130,606	1,408	132,014	11	257	...	268	132,282

FINAL CENSUS TABLE—No. XII.

Showing the **Occupations** of the Population of the Madras Presidency—**Males**—(*Continued*).

—	Ganjám.	Vizagapatam.	Gódávari.	Kistna.	Nellore.	Cuddapah.	Kurnool.	Bellary.	Chingleput.	North Arcot.	South Arcot.	Tanjore.	Trichinopoly.	Madura.	Tinnevelly.
CLASS V.—INDUSTRIAL—(*Continued*).															
ORDER X.—PERSONS ENGAGED IN ART AND MECHANIC PRODUCTIONS—(*Continued*).															
Sub-Order 15.—*Workers in Furniture.*															
Cabinet Maker, Upholsterer	1	6	2	...	3	33	...	...	1	5	6	35	3	6	146
Undertaker	...	...	...	...	...	...	...	...	1	...	...	...	...	...	...
Carver and Gilder	...	...	...	...	...	2	...	...	...	6	...	6	4	2	2
Furniture—Broker, Dealer	...	...	...	...	...	...	...	...	3	3	...	...	...	...	...
Total of Sub-Order 15	1	6	2	...	3	35	...	...	5	14	6	41	7	8	148
Sub-Order 17.—*Workers in Chemicals.*															
Manufacturing Chemist	...	...	3	13	9	2	4	19	4	5	...	15	603	85	40
Dye, Color—Manufacturer, Seller	5	38	23	195	343	275	102	105	58	208	91	358	50	127	211
Dyer, Scourer, Calenderer	8	110	91	562	283	137	397	682	363	424	59	250	107	368	595
Match Fusee—Maker	...	...	...	...	...	3	...	1	11	2	...	8	2	7	1
Sulphur Seller	...	1	...	...	...	...	...	...	4	5	1	8	4	15	2
Fireworks Manufacture	10	...	20	2	11	26	...	8	23	59	9	39	16	32	22
Ink Manufacture	...	1	1	1	...	...	26	4	...	...	...	...	...	3	...
Total of Sub-Order 17	23	150	138	773	646	443	529	819	463	703	160	678	782	637	871
Total of Order X	3,561	6,120	7,008	6,824	5,107	5,037	3,956	8,838	4,484	6,711	6,477	14,257	6,388	9,803	10,459
ORDER XI.—PERSONS WORKING AND DEALING IN THE TEXTILE FABRICS AND IN DRESS.															
Sub-Order 1.—*Workers in Wool and Worsted.*															
Woollen Cloth Manufacture	3	...	3	...	...	...	...	3	...	1	...	1	...	...	...
Do. do.—Merchant, Dealer	...	...	...	...	1	...	1	...	...	...	...	...	...	...	...
Cloth—Merchant, Warehouseman	13	...	...	...	...	...	3	...	4	31	28	30	11	2	...
Blanket Manufacture	45	7	363	417	149	384	158	3,297	5	259	30	24	59	71	7
Carpet and Rug Manufacture	...	...	149	43	...	...	4	...	...	2	...	1	2	...	2
Shawl Weaver	...	...	...	...	...	...	...	...	...	...	...	...	...	7	...
Total of Sub-Order 1	61	7	515	460	150	384	166	3,297	9	293	58	56	72	80	9

FINAL CENSUS TABLE—No. XII.

Showing the **Occupations** of the Population of the Madras Presidency—**Males**—(*Continued*).

—	Salem.	Coimbatore.	Nilgiris.	Malabar.	South Canara.	Madras City.	Total.	Pudukóta Territory.	Total, including Pudukóta Territory.	Agency Tracts specially censused.				Grand Total for the Presidency.
										Ganjám.	Vizagapatam.	Gódávari.	Total.	
CLASS V.—INDUSTRIAL—(*Continued*).														
ORDER X.—PERSONS ENGAGED IN ART AND MECHANIC PRODUCTIONS—(*Continued*).														
Sub-Order 15.—*Workers in Furniture.*														
Cabinet Maker, Upholsterer	12	10	...	2	1	27	299	1	300	...	...	...	...	300
Undertaker	...	...	...	...	...	5	6	...	6	...	...	...	...	6
Carver and Gilder	4	...	...	...	...	78	104	...	104	...	...	...	...	104
Furniture—Broker, Dealer	...	...	...	3	...	29	38	...	38	...	...	...	...	38
Total of Sub-Order 15	16	10	...	5	1	139	447	1	448	...	...	...	...	448
Sub-Order 17.—*Workers in Chemicals.*														
Manufacturing Chemist	209	874	...	75	7	3	1,970	...	1,970	...	2	...	2	1,972
Dye, Color—Manufacturer, Seller	94	45	...	...	...	19	2,347	1	2,348	...	12	...	12	2,360
Dyer, Scourer, Calenderer	239	137	1	197	2	170	5,182	38	5,220	...	...	...	...	5,220
Match Fusee—Maker	1	2	...	...	...	13	51	...	51	...	...	...	...	51
Sulphur Seller	4	47	...	1	4	3	99	...	99	...	...	...	...	99
Fireworks Manufacture	38	26	...	3	18	23	385	80	465	...	...	...	...	465
Ink Manufacture	...	...	...	...	...	7	43	...	43	...	...	...	...	43
Total of Sub-Order 17	585	1,131	1	276	31	238	10,077	119	10,196	...	14	...	14	10,210
Total of Order X	5,943	6,967	835	19,673	3,919	7,970	159,337	1,545	151,882	11	323	...	334	152,216
ORDER XI.—PERSONS WORKING AND DEALING IN THE TEXTILE FABRICS AND IN DRESS.														
Sub-Order 1.—*Workers in Wool and Worsted.*														
Woollen Cloth Manufacture	...	...	...	...	...	10	18	...	18	...	...	...	...	18
Do. do.—Merchant, Dealer	...	...	...	...	...	3	5	...	5	...	...	...	...	5
Cloth—Merchant, Warehouseman	1	18	34	1	877	820	1,873	...	1,873	...	...	...	...	1,873
Blanket Manufacture	328	69	9	...	...	3	5,684	40	5,724	...	...	...	...	5,724
Carpet and Rug Manufacture	...	...	...	1	...	8	212	...	212	...	...	...	...	212
Shawl Weaver	2	...	...	...	...	1	10	...	10	...	...	...	...	10
Total of Sub-Order 1	331	87	43	2	877	845	7,802	40	7,842	...	...	...	...	7,842

FINAL CENSUS TABLE—No. XII.

Showing the **Occupations** of the Population of the Madras Presidency—**Males**—*(Continued)*.

—	Ganjám.	Vizagapatam.	Gódávari.	Kistna.	Nellore.	Cuddapah.	Kurnool.	Bellary.	Chingleput.	North Arcot.	South Arcot.	Tanjore.	Trichinopoly.	Madura.	Tinnevelly.
CLASS V.—INDUSTRIAL.—*(Continued)*															
ORDER XI.—PERSONS WORKING AND DEALING IN THE TEXTILE FABRICS AND IN DRESS—*(Continued)*.															
Sub-Order 2.—Workers in Silk.															
Silk, Satin—Manufacture	13	35	19	109	27	14	26	108	167	175	63	387	429	50	33
Silk—Dyer, Printer	...	...	...	...	...	...	...	1	...	...	...	3	...	...	...
Do.—Merchant, Dealer	29	8	8	5	1	6	2	1	119	23	38	102	18	7	2
Ribbon—Manufacture, Dealer	...	...	...	...	...	...	...	...	...	1	...	...	...	...	...
Silk-Braid Manufacture	49	...	...	...	...	7	1	...	...	...	...	...	...	...	...
Total of Sub-Order 2	91	43	27	114	28	27	29	110	286	199	101	492	447	57	35
Sub-Order 3.—Workers in Cotton and Flax.															
Flax, Linen—Manufacture	17	13	34	43	152	29	93	14	6	27	28	47	...	...	10
Lace Manufacture	...	4	...	...	...	...	23	5	...	...	...	...	...	4	...
Thread—Manufacturer, Dealer	27	70	52	29	199	192	113	167	...	37	2	...	1	...	...
Tape—Manufacturer, Dealer	...	...	10	...	2	...	...	2	...	...	...	2	1	2	...
Cotton Manufacture	12,502	24,785	21,730	26,553	20,385	12,164	5,810	11,810	961	6,178	2,084	4,597	1,785	1,181	4,681
Weaver (not otherwise described)	698	2,102	840	1,856	4,636	13,424	10,687	14,197	11,637	14,183	12,113	19,228	8,453	19,916	16,951
Cotton Cloth, Calico—Dealer, Warehouseman	2,662	2,723	2,427	1,415	1,582	1,040	520	1,804	832	1,751	1,078	2,572	908	1,836	1,606
Calico, Cotton—Printer	...	...	...	...	...	...	...	...	...	...	...	197	...	1	...
Do. do. —Dyer	17	57	122	49	153	125	92	134	108	78	38	17	16	...	10
Cotton Carpet—Manufacturer, Dealer	...	...	...	3	...	...	10	...	...	...	1	...	14	...	3
Total of Sub-Order 3	15,924	29,754	25,311	29,948	27,109	26,974	17,348	28,133	13,544	22,254	15,344	26,660	11,178	22,940	23,201
Sub-Order 4.—Workers in Mixed Materials.															
Webbing—Manufacturer, Dealer	86	354	112	64	121	307	9	74	...	41	...	...	...	...	...

FINAL CENSUS TABLE—No. XII.

Showing the **Occupations** of the Population of the Madras Presidency—**Males**—*(Continued)*.

—	Salem.	Coimbatore.	Nílgiris.	Malabar.	South Canara.	Madras City.	Total.	Pudukóta Territory.	Total, including Pudukóta Territory.	Agency Tracts specially censused.				Grand Total for the Presidency.
										Ganjám.	Vizagapatam.	Gódávari.	Total.	
CLASS V.—INDUSTRIAL—*(Continued)*.														
ORDER XI.—PERSONS WORKING AND DEALING IN THE TEXTILE FABRICS AND IN DRESS—*(Continued)*.														
Sub-Order 2.—Workers in Silk.														
Silk, Satin—Manufacture	95	102	...	...	32	104	1,988	3	1,991	...	13	...	13	2,004
Silk—Dyer, Printer	...	...	...	...	...	...	5	...	5	...	...	...	...	5
Do.—Merchant, Dealer	109	21	...	3	5	32	539	...	539	...	...	...	...	539
Ribbon—Manufacture, Dealer	...	...	...	...	...	...	1	...	1	...	...	...	...	1
Silk-Braid Manufacture	...	...	...	...	...	78	135	...	135	...	...	...	...	135
Total of Sub-Order 2	205	123	...	3	37	214	2,668	3	2,671	...	13	...	13	2,684
Sub-Order 3.—Workers in Cotton and Flax.														
Flax, Linen—Manufacture	20	41	...	45	2	4	625	1	626	...	4	...	4	630
Lace Manufacture	...	2	...	...	...	89	127	...	127	...	...	...	...	127
Thread—Manufacturer, Dealer	9	1	...	...	...	12	911	...	911	...	...	...	...	911
Tape—Manufacturer, Dealer	2	...	...	...	...	25	52	...	52	...	...	...	...	52
Cotton Manufacture	3,774	6,107	3	2,420	1,239	272	171,022	420	171,442	7,268	9,447	...	16,715	188,157
Weaver (not otherwise described)	20,420	13,541	5	7,423	257	3,048	195,705	667	196,372	...	238	...	238	196,610
Cotton Cloth, Calico—Dealer, Warehouseman	2,205	1,722	47	2,353	101	192	31,376	192	31,568	...	675	...	675	32,243
Calico, Cotton—Printer	...	...	...	...	...	...	198	...	198	...	...	...	...	198
Do. do. —Dyer	33	5	...	...	2	3	1,059	...	1,059	...	...	...	...	1,059
Manufacturer, Dealer	6	42	2	6	...	...	87	...	87	...	...	...	...	87
Total of Sub-Order 3	26,469	21,461	57	12,247	1,601	3,645	401,162	1,280	402,442	7,268	10,364	...	17,632	420,074
Sub-Order 4.—Workers in Mixed Materials.														
Webbing—Manufacturer, Dealer	...	...	...	...	...	...	1,168	...	1,168	...	5	...	5	1,173

FINAL CENSUS TABLE—No. XII.

Showing the **Occupations** of the Population of the Madras Presidency—**Males**—(*Continued*).

—	Ganjám.	Vizagapatam.	Gódávari.	Kistna.	Nellore.	Cuddapah.	Kurnool.	Bellary.	Chingleput.	North Arcot.	South Arcot.	Tanjore.	Trichinopoly.	Madura.	Tinnevelly.
CLASS V.—INDUSTRIAL—(*Continued*).															
ORDER XI.—PERSONS WORKING AND DEALING IN THE TEXTILE FABRICS AND IN DRESS—(*Continued*).															
Sub-Order 5.—Workers in Dress.															
Hair Dresser, Wig Maker	4,721	4,862	2,306	3,416	3,637	2,886	1,541	2,748	2,183	3,340	3,731	5,671	2,695	3,744	4,578
Hatter, Hat Manufacturer	...	2	...	...	1	1	1	7	1	...	2	1	2	8	2
Tailor	394	1,470	782	649	687	724	689	1,272	711	630	393	680	356	783	790
Milliner, Dress Maker	...	...	...	...	...	...	...	...	...	...	...	...	...	5	...
Shoemaker, Boot Maker	432	2,128	5,031	8,380	12,883	1,456	3,662	5,918	669	1,281	1,440	733	2,260	1,591	1,326
Laundry Keeper	7,566	12,629	10,592	10,762	9,877	8,562	5,409	6,113	4,525	7,723	5,996	5,522	3,963	7,937	6,871
Embroiderer	...	1	4	1	...	...	...	...	...	3	...	1	...	...	...
Out-fitter	...	...	...	...	...	...	...	...	...	...	...	...	...	...	...
Theatrical Property—Maker, Dealer	...	...	...	...	...	...	...	...	...	...	2	...	...	...	...
Umbrella, Parasol Stick—Maker, Dealer	36	...	49	41	83	27	25	...	14	73	...	10	...	23	6
Total of Sub-Order 5	13,149	20,792	18,764	22,249	27,168	13,656	11,327	16,058	8,102	13,060	11,564	12,818	9,276	14,091	13,573
Sub-Order 6.—Workers in Hemp and other Fibrous Materials.															
Mat—Maker, Seller	785	670	593	283	301	610	164	220	430	504	328	1,328	264	345	528
Hemp Manufacture	36	14	6	1	1	22	...	10	...	10	16	...	...	...	7
Jute Manufacture	134	474	73	69	122	29	8	36	26	192	96	196	20	112	220
Rope, Cord—Maker	173	146	347	112	76	264	57	96	28	167	75	186	89	201	150
Net Maker	8	7	51	...	1	1	...	2	18	10	8	7	22	26	119
Sacking, Sack, Bag—Maker, Dealer	27	12	7	8	17	12	1	7	...	2	1	6	...	3	5
Cocoa Fibre, Cocoa Matting—Manufacturer	...	...	41	...	...	1	...	...	...	13	5	...	...	15	117
Coir Manufacture	...	...	...	...	...	...	...	...	...	...	...	...	...	...	...
Total of Sub-Order 6	1,167	1,263	1,118	474	517	939	230	371	502	898	529	1,722	395	702	1,146
Total of Order XI	30,468	52,813	45,847	83,309	55,093	42,287	29,109	48,043	22,443	36,735	27,696	41,548	21,368	37,870	38,024

FINAL CENSUS TABLE—No. XII.

Showing the **Occupations** of the Population of the Madras Presidency—**Males**—(*Continued*).

—	Salem.	Coimbatore.	Nilgiris.	Malabar.	South Canara.	Madras City.	Total.	Pudukóta Territory.	Total, including Pudukóta Territory.	Agency Tracts specially censused.				Grand Total for the Presidency.
										Ganjám.	Vizagapatam.	Gódávari.	Total.	
CLASS V.—INDUSTRIAL—(*Continued*).														
ORDER XI.—PERSONS WORKING AND DEALING IN THE TEXTILE FABRICS AND IN DRESS—(*Continued*).														
Sub-Order 5.—Workers in Dress.														
Hair Dresser, Wig Maker	3,488	5,180	38	4,966	1,016	1,134	66,381	535	66,916	...	206	...	206	67,122
Hatter, Hat Manufacturer	6	...	...	89	7	29	159	...	159	...	...	...	...	159
Tailor	451	505	220	2,906	386	2,776	19,254	22	19,276	...	12	...	12	19,288
Milliner, Dress Maker	...	...	...	16	...	2	23	...	23	...	...	...	...	23
Shoemaker, Boot Maker	4,994	11,354	18	702	538	973	67,768	30	67,798	...	81	...	81	67,879
Laundry Keeper	6,130	7,629	258	4,913	820	1,420	135,417	991	136,408	128	1,254	...	1,382	137,800
Embroiderer	...	...	...	...	...	4	14	...	14	...	...	...	...	14
Out-fitter	...	...	...	...	...	3	3	...	3	...	...	...	...	3
Theatrical Property—Maker, Dealer	...	...	...	...	...	...	2	...	2	...	...	...	...	2
Umbrella, Parasol Stick—Maker, Dealer	2	...	1	...	...	46	436	...	436	...	...	...	...	436
Total of Sub-Order 5	15,071	24,668	535	14,592	2,767	6,387	289,457	1,578	291,035	128	1,563	...	1,691	292,726
Sub-Order 6.—Workers in Hemp and other Fibrous Materials.														
Mat—Maker, Seller	600	528	4	1,339	74	85	9,983	33	10,016	...	7	...	7	10,023
Hemp Manufacture	...	...	...	...	1	...	118	...	118	...	...	...	...	118
Jute Manufacture	345	287	1	32	15	198	2,620	...	2,620	...	32	...	32	2,652
Rope, Cord—Maker	211	179	6	383	186	41	3,172	2	3,174	...	...	...	...	3,174
Net Maker	8	...	...	135	22	...	445	7	452	...	7	...	7	459
Sacking, Sack, Bag—Maker, Dealer	19	23	...	10	...	14	174	...	174	...	3	...	3	177
Cocoa Fibre, Cocoa Matting—Manufacturer	...	...	...	8	...	...	8	...	8	...	...	...	...	8
Coir Manufacture	12	8	...	1,346	69	...	1,627	...	1,627	...	...	...	...	1,627
Total of Sub-Order 6	1,195	1,025	11	3,253	367	333	18,147	42	18,189	...	49	...	49	18,238
Total of Order XI	43,271	47,364	646	30,097	5,649	11,424	720,404	2,943	723,347	7,396	11,994	...	19,390	742,737

FINAL CENSUS TABLE—No. XII.

Showing the **Occupations** of the Population of the Madras Presidency—**Males**—(*Continued*).

—	Ganjám.	Vizaga-patam.	Gódávari.	Kistna.	Nellore.	Cuddapah.	Kurnool.	Bellary.	Chingle-put.	North Arcot.	South Arcot.	Tanjore.	Trichino-poly.	Madura.	Tinne-velly.
CLASS V.—INDUSTRIAL—(*Continued*).															
ORDER XII.—PERSONS WORKING AND DEALING IN FOOD AND DRINKS.															
Sub-Order 1.—Workers in Animal Food.															
Cow Keeper, Milk Seller	1,233	375	1,014	938	161	77	244	640	692	366	112	342	301	250	182
Butcher, Meat Salesman	128	139	294	148	154	135	279	688	201	344	134	497	234	279	227
Provision—Curer, Dealer	...	...	...	...	...	...	...	...	1	...	3	...	3	...	...
Poulterer, Game Dealer	...	...	...	...	...	2	...	...	...	1	...	...	3	...	...
Fish Monger	4,112	2,841	3,058	748	1,754	199	202	170	1,246	674	657	2,154	278	1,164	1,897
Honey—Merchant, Collector, Dealer	...	13	31	1	21	24	65	3	1	50	46	103	6	11	76
Egg Merchant	...	7	...	...	5	1	...	2	50	34	1	...	4	10	3
Total of Sub-Order 1	5,473	3,375	4,397	1,835	2,095	438	790	1,503	2,191	1,469	953	3,096	829	1,714	2,385
Sub-Order 2.—Workers in Vegetable Food.															
Corn, Flour, Seed—Merchant, Dealer	2,997	1,962	1,535	1,815	1,162	912	692	1,931	550	988	407	2,671	653	1,627	1,587
Miller	1	3	6	15	9	8	24	...	7	7	...	...	...	...	...
Rice Beater, Grain Milling	1,827	695	416	955	2,099	167	74	589	1,139	1,202	408	1,897	419	277	157
Baker	10	30	32	15	6	5	3	23	30	38	23	41	33	28	29
Confectioner, Pastry Cook	1,739	307	386	269	182	664	287	767	365	405	269	470	187	415	731
Grocer; Fruit, Vegetable—Dealer	3,188	3,792	1,983	968	998	563	393	1,060	2,073	1,510	4,388	8,451	3,737	8,488	7,152
Gatherer of Wild Fruits and Herbs	26	21	115	32	60	22	112	2	12	21	15	6	1	2	9
Jaggery—Dealer, Manufacturer	444	144	1,563	119	301	46	227	421	39	143	269	345	104	243	1,178
Sugar—Refiner, Dealer	11	29	...	...	...	6	...	2	1	25	1	...	...	...	3
Total of Sub-Order 2	10,243	6,977	6,036	4,188	4,817	2,393	1,812	4,795	4,216	4,339	5,780	13,881	5,134	11,080	10,846
Sub-Order 3.—Workers in Drinks and Stimulants.															
Brewer	...	...	...	...	...	...	...	1	...	...	...	...	...	...	...
Abkári Service	108	111	355	241	86	82	175	168	190	309	143	404	81	135	180
Toddy Drawer	233	2,357	11,674	3,708	2,382	230	827	1,370	3,387	2,117	1,809	5,783	889	2,753	24,810
Cordial, Liqueur—Manufacturer, Dealer	...	...	...	...	...	...	...	...	...	...	...	2	...	...	...
Spirit Seller	1,666	3,318	4,177	1,974	736	895	926	1,837	811	1,456	802	2,601	313	890	426

FINAL CENSUS TABLE—No. XII.

Showing the **Occupations** of the Population of the Madras Presidency—**Males**—(*Continued*).

—	Salem.	Coimba-tore.	Nilgiris.	Malabar.	South Canara.	Madras City.	Total.	Pudukóta Territory.	Total, including Pudukóta Territory.	Agency Tracts specially censused.				Grand Total for the Presi-dency.
										Ganjám.	Vizaga-patam.	Gódávari.	Total.	
CLASS V.—INDUSTRIAL—(*Continued*).														
ORDER XII.—PERSONS WORKING AND DEALING IN FOOD AND DRINKS.														
Sub-Order 1.—Workers in Animal Food.														
Cow Keeper, Milk Seller	602	690	151	461	123	779	9,733	20	9,753	...	300	...	300	10,053
Butcher, Meat Salesman	202	183	101	211	19	610	5,207	40	5,247	...	6	...	6	5,253
Provision—Curer, Dealer	...	...	...	...	...	55	62	...	62	...	...	...	...	62
Poulterer, Game Dealer	...	...	...	...	...	45	51	...	51	...	...	...	...	51
Fish Monger	220	185	19	9,488	1,142	214	32,419	80	32,499	...	68	...	68	32,567
Honey—Merchant, Collector, Dealer	130	98	...	31	...	...	710	1	711	...	...	...	...	711
Egg Merchant	2	3	...	10	4	8	144	...	144	...	...	...	...	144
Total of Sub-Order 1	1,156	1,159	268	10,201	1,288	1,711	48,326	141	48,467	...	374	...	374	48,841
Sub-Order 2.—Workers in Vegetable Food.														
Corn, Flour, Seed—Merchant, Dealer	2,404	2,477	240	7,748	1,214	1,411	36,983	119	37,102	1	29	...	30	37,132
Miller	24	...	3	1,046	2	32	1,187	...	1,187	...	...	...	...	1,187
Rice Beater, Grain Milling	417	486	...	1,233	197	158	14,812	21	14,833	...	154	...	154	14,987
Baker	30	37	54	252	33	235	987	2	989	...	...	...	...	989
Confectioner, Pastry Cook	241	796	24	2,311	213	636	11,664	24	11,688	1	33	...	34	11,722
Grocer; Fruit, Vegetable—Dealer	2,028	4,331	86	5,605	828	1,032	62,654	710	63,364	...	179	1	180	63,544
Gatherer of Wild Fruits and Herbs	...	2	...	28	...	...	486	...	486	...	19	...	19	505
Jaggery—Dealer, Manufacturer	315	623	...	1,012	453	33	8,022	5	8,027	...	..	...	...	8,027
Sugar—Refiner, Dealer	1	...	...	..	...	...	73	...	73	...	...	...	...	73
Total of Sub-Order 2	5,460	8,752	407	19,235	2,940	3,537	136,868	881	137,749	2	414	1	417	138,166
Sub-Order 3.—Workers in Drinks and Stimulants.														
Brewer	...	...	1	...	...	...	2	...	2	...	...	...	...	2
Abkári Service	154	213	5	286	112	30	3,518	43	3,561	1	668	...	669	4,230
Toddy Drawer	5,100	9,044	6	34,165	11,684	1,150	125,478	85	125,563	...	259	...	259	125,822
Cordial, Liqueur—Manufacturer, Dealer	...	...	1	...	...	4	7	...	7	...	...	...	...	7
Spirit Seller	694	687	65	2,216	636	690	27,816	247	28,063	...	2,100	...	2,100	30,163

FINAL CENSUS TABLE—No. XII.

Showing the **Occupations** of the Population of the Madras Presidency—**Males**—(*Continued*).

—	Ganjám.	Vizagapatam.	Gódávari.	Kistna.	Nellore.	Cuddapah.	Kurnool.	Bellary.	Chingleput.	North Arcot.	South Arcot.	Tanjore.	Trichinopoly.	Madura.	Tinnevelly.
CLASS V.—INDUSTRIAL—(*Continued*).															
ORDER XII.—PERSONS WORKING AND DEALING IN FOOD AND DRINKS—(*Continued*).															
Sub-Order 3.—Workers in Drinks and Stimulants—(Continued).															
Distiller, Rectifier	26	6	77	7	4	3	1	27	3	14	7	1	...	17	8
Ginger Beer, Soda Water, Mineral Water—Manufacturer, Dealer, Agent	...	...	...	...	...	...	...	4	1	...	...	3	...	...	2
Syrup Manufacture	...	...	...	...	...	...	...	...	...	...	...	1	...	...	...
Grocer; Tea, Coffee—Dealer	...	...	...	...	...	...	...	...	...	...	...	...	...	...	...
Tobacco, Cigar, Snuff—Manufacturer; Tobacconist	1,747	1,670	2,281	626	635	226	79	249	268	593	428	835	1,440	969	1,245
Tobacco-pipe Maker	...	...	1	...	...	3	1	1	...	6	6	...	...	...	...
Vinegar—Maker, Dealer	...	...	...	...	...	...	...	...	...	...	...	...	...	3	...
Sauce, Pickle, Catsup, Condiments—Maker, Dealer	...	...	...	...	...	...	...	...	1	13	...	...	...	...	...
Perfumer	11	48	73	58	41	24	24	139	93	266	65	180	71	166	138
Betel Seller	291	364	216	522	1,636	1,198	528	910	502	1,017	1,150	3,013	720	2,520	2,080
Gunja Seller	11	4	...	4	4	...	1	12	...	5	...	2	4	...	...
Coffee-curing	...	...	...	...	...	...	...	...	...	...	...	3	...	...	1
Opium Dealer	2	38	188	21	6	7	2	...	3	9	...	5	10	...	1
Total of Sub-Order 3	4,115	7,616	18,992	7,161	3,530	2,688	2,575	4,718	5,259	6,205	4,410	12,834	3,528	7,453	28,891
Total of Order XII	19,837	18,268	29,425	13,284	12,442	5,519	5,177	11,016	11,666	12,013	11,143	29,811	9,491	20,247	42,122
ORDER XIII.—PERSONS WORKING AND DEALING IN ANIMAL SUBSTANCES.															
Sub-Order 1.—Workers in Grease, Gut, Bones, Horn, Ivory, Whalebone.															
Soap Boiler, Soap Dealer	...	...	...	1	...	...	...	...	...	4	...	4	...	4	...
Grease Manufacture, TALLOW CHANDLER	...	...	...	...	2	...	...	...	...	...	...	...	...	...	3
Comb Maker	22	21	31	70	91	80	29	39	12	111	47	36	41	42	60
Manure—Manufacturer, Dealer	129	42	43	55	14	110	28	24	66	28	20	219	19	67	36
Wax—Refiner, Dealer	2	3	3	...	6	2	4	8	...	...	...	...	1	...	...

FINAL CENSUS TABLE—No. XII.

Showing the **Occupations** of the Population of the Madras Presidency—**Males**—(*Continued*).

—	Salem.	Coimbatore.	Nilgiris.	Malabar.	South Canara.	Madras City.	Total.	Pudukóta Territory.	Total, including Pudukóta Territory.	Agency Tracts specially censused.				Grand Total for the Presidency.
										Ganjám.	Vizagapatam.	Gódávari.	Total.	
CLASS V.—INDUSTRIAL—(*Continued*).														
ORDER XII.—PERSONS WORKING AND DEALING IN FOOD AND DRINKS—(*Continued*).														
Sub-Order 3.—Workers in Drinks and Stimulants—(Continued).														
Distiller, Rectifier	74	44	1	24	70	1	415	2	417	...	65	...	65	482
Ginger Beer, Soda Water, Mineral Water—Manufacturer, Dealer, Agent	...	...	...	5	8	7	30	...	30	...	...	...	...	30
Syrup Manufacture	2	1	...	15	...	...	19	...	19	...	...	...	...	19
Grocer; Tea, Coffee—Dealer	...	...	...	...	25	...	25	...	25	...	...	...	...	25
Tobacco, Cigar, Snuff—Manufacturer; Tobacconist	760	1,294	31	1,697	548	448	18,069	39	18,108	...	32	...	32	18,140
Tobacco-pipe Maker	...	...	...	...	...	9	27	...	27	...	...	...	...	27
Vinegar—Maker, Dealer	4	2	...	...	...	5	14	...	14	...	...	...	...	14
Sauce, Pickle, Catsup, Condiments—Maker, Dealer	1	...	2	52	4	3	76	...	76	...	...	...	...	76
Perfumer	214	205	4	25	271	78	2,214	13	2,227	...	...	...	...	2,227
Betel Seller	895	2,265	23	4,570	2,105	548	27,584	659	28,243	...	4	...	4	28,247
Gunja Seller	...	1	...	1	...	9	59	...	59	...	...	...	...	59
Coffee-curing	...	3	6	190	5	...	208	...	208	...	...	...	...	208
Opium Dealer	5	6	...	...	1	19	293	...	293	...	1	...	1	294
Total of Sub-Order 3	7,903	13,765	145	43,196	15,469	3,101	205,854	1,088	206,942	1	3,129	...	3,130	210,072
Total of Order XII	14,519	23,676	820	72,632	19,697	8,349	391,048	2,110	393,158	3	3,917	1	3,921	397,079
ORDER XIII.—PERSONS WORKING AND DEALING IN ANIMAL SUBSTANCES.														
Sub-Order 1.—Workers in Grease, Gut, Bones, Horn, Ivory, Whalebone.														
Soap Boiler, Soap Dealer	...	...	1	50	...	1	65	...	65	...	...	...	...	65
Grease Manufacture, TALLOW CHANDLER	1	2	...	1	...	3	12	...	12	...	...	...	...	12
Comb Maker	58	36	...	2	13	3	844	...	844	...	...	...	...	844
Manure—Manufacturer, Dealer	47	14	36	58	34	14	1,103	1	1,104	...	2	...	2	1,106
Wax—Refiner, Dealer	22	...	...	...	...	2	53	...	53	...	...	...	...	53

FINAL CENSUS TABLE—No. XII.

Showing the **Occupations** of the Population of the Madras Presidency—**Males**—(*Continued*).

—	Salem.	Coimbatore.	Nílgiris.	Malabar.	South Canara.	Madras City.	Total.	Pudukóta Territory.	Total, including Pudukóta Territory.	Agency Tracts specially censused.				Grand Total for the Presidency.
										Ganjám.	Vizagapatam.	Gódávari.	Total.	
CLASS V.—INDUSTRIAL—(*Continued*).														
ORDER XIII.—PERSONS WORKING AND DEALING IN ANIMAL SUBSTANCES—(*Continued*).														
Sub-Order 1.—*Workers in Grease, Gut, Bones, Horn, Ivory, Whalebone*—(Continued).														
Wax Bangle Maker	1	...	...	...	...	...	56	...	56	...	...	...	...	56
Bone—Boiler, Calciner, Crusher, Miller, Gatherer, Dealer	2	13	...	2	...	8	52	...	52	...	...	...	...	52
Ivory—Merchant, Dealer	...	...	...	...	...	...	48	...	48	...	...	...	...	48
Coral—Merchant, Dealer	4	27	...	...	12	4	983	16	999	...	...	...	...	999
Bone, Horn, Ivory—Worker	15	15	...	4	10	2	146	...	146	...	...	...	...	146
Total of Sub-Order 1 ...	150	107	37	117	69	37	3,362	17	3,379	...	2	...	2	3,381
Sub-Order 2.—*Workers in Skins, Feathers, and Quills.*														
Fell Monger	1,380	1,254	1	433	105	91	10,544	228	10,772	...	39	...	39	10,811
Tanner	46	36	...	3	...	51	364	...	364	...	2	...	2	366
Currier	5,662	17,281	61	172	4	63	46,411	66	46,477	...	13	...	13	46,490
Leather Case, Portmanteau, Bag—Maker, Dealer	84	203	...	...	...	...	2,555	...	2,555	...	...	...	...	2,555
Feather Dealer	...	...	...	...	...	2	2	...	2	...	...	...	...	2
Leather—Dyer, Stainer	1	...	...	...	...	1	9	...	9	...	...	...	...	9
Quill—Dealer, Worker	3	...	...	...	...	1	7	...	7	...	...	...	...	7
Total of Sub-Order 2 ...	7,176	18,774	62	588	109	209	59,892	294	60,186	...	54	...	54	60,240
Sub-Order 3.—*Workers in Hair.*														
Brush Maker	...	...	...	...	...	23	27	...	27	...	...	...	...	27
Total of Order XIII ...	7,326	18,881	99	705	178	269	63,281	311	63,592	...	56	...	56	63,648

FINAL CENSUS TABLE—No. XII.

Showing the **Occupations** of the Population of the Madras Presidency—**Males**—(*Continued*).

—	Ganjám.	Vizagapatam.	Gódávari.	Kistna.	Nellore.	Cuddapah.	Kurnool.	Bellary.	Chingleput.	North Arcot.	South Arcot.	Tanjore.	Trichinopoly.	Madura.	Tinnevelly.
CLASS V.—INDUSTRIAL—(*Continued*).															
ORDER XIII.—PERSONS WORKING AND DEALING IN ANIMAL SUBSTANCES—(*Continued*).															
Sub-Order 1.—*Workers in Grease, Gut, Bones, Horn, Ivory, Whalebone*—(Continued).															
Wax Bangle Maker	16	8	1	4	...	2	...	3	...	3	...	6	3	8	1
Bone—Boiler, Calciner, Crusher, Miller, Gatherer, Dealer	...	...	1	...	...	1	...	...	1	2	3	5	1	8	6
Ivory—Merchant, Dealer	...	42	5	...	...	...	...	...	...	...	...	...	...	...	...
Coral—Merchant, Dealer	199	124	92	11	90	233	29	26	...	30	...	29	7	46	20
Bone, Horn, Ivory—Worker	...	1	1	12	4	3	2	4	24	11	9	4	19	2	4
Total of Sub-Order 1 ...	368	241	177	153	207	431	92	104	103	189	79	303	91	177	130
Sub-Order 2.—*Workers in Skins, Feathers, and Quills.*															
Fell Monger	275	414	302	472	267	369	185	309	388	982	562	628	668	830	649
Tanner	...	1	7	2	...	...	...	...	1	32	28	29	20	100	8
Currier	93	151	388	540	1,602	4,600	2,602	4,333	697	1,567	456	122	1,210	3,196	1,711
Leather Case, Portmanteau, Bag—Maker, Dealer	5	...	...	6	817	625	28	28	11	714	1	...	...	1	32
Feather Dealer	...	...	...	...	...	...	...	...	...	...	...	...	...	...	...
Leather—Dyer, Stainer	...	...	...	...	...	...	...	...	4	...	...	...	1	2	...
Quill—Dealer, Worker	...	...	...	...	...	...	...	...	...	...	1	...	...	2	...
Total of Sub-Order 2 ...	373	566	697	1,020	2,686	5,494	2,815	4,670	1,101	3,295	1,048	779	1,899	4,131	2,400
Sub-Order 3.—*Workers in Hair.*															
Brush Maker	...	...	...	4	...	...	...	...	...	...	...	...	...	...	...
Total of Order XIII ...	741	807	874	1,177	2,893	5,925	2,907	4,774	1,204	3,484	1,127	1,082	1,990	4,308	2,530

FINAL CENSUS TABLE—No. XII.

Showing the **Occupations** of the Population of the Madras Presidency—**Males**—(*Continued*).

—	Ganjám.	Vizagapatam.	Gódávari.	Kistna.	Nellore.	Cuddapah.	Kurnool.	Bellary.	Chingleput.	North Arcot.	South Arcot.	Tanjore.	Trichinopoly.	Madura.	Tinnevelly.
CLASS V.—INDUSTRIAL—(*Continued*).															
ORDER XIV.—PERSONS WORKING AND DEALING IN VEGETABLE SUBSTANCES.															
Sub-Order 1.—Workers in Gums and Resins.															
Oil—Miller, Refiner, Seller	2,824	4,378	1,982	436	510	600	278	660	908	2,175	3,003	4,027	1,458	1,958	3,236
Oil, Linseed—Cake Maker, Dealer	2	17	...	...	...	12	...	...	1	2	1	9	...	7	23
Pitch, Tar—Distiller, Maker	...	...	1	...	...	1	1	...	9	1	1	13	3	7	18
Sealing-wax Maker	...	27	...	...	...	...	...	...	...	...	...	...	...	...	...
Gum—Manufacturer, Picker, Merchant ...	2	...	...	...	...	...	...	1	...	2	...	...	...	2	5
Oil-skin, Oil-cloth—Manufacture	...	1	19	...	...	...	...	...	...	...	...	...	...	...	...
Total of Sub-Order 1 ...	2,828	4,423	2,002	436	510	613	279	661	918	2,180	3,005	4,049	1,461	1,974	3,282
Sub-Order 2.—Workers in Wood.															
Timber, Wood—Merchant, Dealer	4,619	7,214	1,714	1,328	3,960	2,460	1,294	2,697	526	4,347	615	1,198	507	3,193	1,897
Charcoal—Burner, Dealer	119	427	141	66	64	52	120	211	8	64	9	10	41	46	228
Sawyer	119	154	262	104	132	54	16	43	242	259	332	598	184	269	221
Wood—Turner, Worker	...	2	...	...	...	2	...	...	1	10	...	2	...	4	4
Box, Packing Case—Maker, Seller	10	15	4	41	31	4	7	1	50	12	26	43	54	70	133
Cooper; Hoop—Maker, Bender	...	2	2	...	...	...	...	3	...	...	11	8	3	1	...
Total of Sub-Order 2 ...	4,867	7,814	2,123	1,539	4,187	2,572	1,437	2,955	827	4,692	993	1,859	789	3,583	2,483
Sub-Order 3.—Workers in Bark.															
Pith Worker	1	...	...	2	...	3	...	...	...	1	...	57	...	3	3
Bark—Worker, Dealer	...	8	29	33	24	199	26	24	3	192	87	35	45	220	20
Total of Sub-Order 3 ...	1	8	29	35	24	202	26	24	3	193	87	92	45	223	23
Sub-Order 4.—Workers in Cane, Rush, and Straw.															
Basket Maker	1,396	1,636	1,860	2,957	1,020	902	859	1,447	1,161	1,641	1,446	1,231	788	882	893
Hay and Straw Dealer (not plaiting Straw)..	69	778	210	174	276	402	121	602	34	185	56	199	110	300	157
Thatcher	1	...	13	2	18	1	...	1	2	8	22	41	119	19	116
Cane—Worker, Dresser, Dealer	...	6	5	3	7	1	3	2	4	18	23	101	31	18	36
Leaf Fan—Maker, Seller	...	...	...	...	...	1	1	...	...	...	...	3	...	...	4

FINAL CENSUS TABLE—No. XII.

Showing the **Occupations** of the Population of the Madras Presidency—**Males**—(*Continued*).

—	Salem.	Coimbatore.	Nilgiris.	Malabar.	South Canara.	Madras City.	Total.	Pudukóta Territory.	Total, including Pudukóta Territory.	Agency Tracts specially censused.				Grand Total for the Presidency.
										Ganjám.	Vizagapatam.	Gódávari.	Total.	
CLASS V.—INDUSTRIAL—(*Continued*).														
ORDER XIV.—PERSONS WORKING AND DEALING IN VEGETABLE SUBSTANCES.														
Sub-Order 1.—Workers in Gums and Resins.														
Oil—Miller, Refiner, Seller	1,771	1,415	10	8,538	1,675	423	42,265	184	42,449	37	145	...	182	42,631
Oil, Linseed—Cake Maker, Dealer	3	12	...	27	3	3	122	...	122	...	...	...	...	122
Pitch, Tar—Distiller, Maker	5	22	...	...	...	1	83	...	83	...	...	...	...	83
Sealing-wax Maker	...	...	...	14	...	...	41	...	41	...	20	...	20	61
Gum—Manufacturer, Picker, Merchant ...	5	1	...	8	...	71	92	...	92	...	...	...	...	92
Oil-skin, Oil-cloth—Manufacture	...	...	...	...	...	1	21	...	21	...	...	...	...	21
Total of Sub-Order 1 ...	1,784	1,450	10	8,582	1,678	499	42,624	184	42,808	37	165	...	202	43,010
Sub-Order 2.—Workers in Wood.														
Timber, Wood—Merchant, Dealer	2,937	2,384	41	6,935	230	501	50,547	187	50,734	...	29	1	30	50,764
Charcoal—Burner, Dealer	260	9	6	223	1	8	2,113	...	2,113	...	...	...	...	2,113
Sawyer	227	350	76	3,984	346	295	8,267	21	8,288	...	...	...	...	8,288
Wood—Turner, Worker	2	...	...	...	...	21	48	...	48	...	...	...	...	48
Box, Packing Case—Maker, Seller	13	13	...	73	25	43	668	35	703	...	...	...	...	703
Cooper; Hoop—Maker, Bender	...	...	9	144	...	90	273	...	273	...	...	...	...	273
Total of Sub-Order 2 ...	3,439	2,706	132	11,359	602	958	61,916	243	62,159	...	29	1	30	62,189
Sub-Order 3.—Workers in Bark.														
Pith Worker	1	1	...	...	1	...	73	...	73	...	...	...	...	73
Bark—Worker, Dealer	447	320	2	160	1	4	1,879	...	1,879	...	...	...	...	1,879
Total of Sub-Order 3 ...	448	321	2	160	2	4	1,952	...	1,952	...	...	...	...	1,952
Sub-Order 4.—Workers in Cane, Rush, and Straw.														
Basket Maker	913	1,480	3	1,659	695	46	24,915	112	25,027	...	230	...	230	25,257
Hay and Straw Dealer (not plaiting Straw)..	342	363	18	30	36	15	4,477	48	4,525	...	...	...	...	4,525
Thatcher	45	31	...	166	6	1	642	13	655	...	...	...	...	655
Cane—Worker, Dresser, Dealer	...	41	...	1,183	26	110	1,618	4	1,622	...	...	...	...	1,622
Leaf Fan—Maker, Seller	...	...	...	2	...	...	11	...	11	...	...	...	...	11

FINAL CENSUS TABLE—No. XII.

Showing the **Occupations** of the Population of the Madras Presidency—**Males**—(*Continued*).

—	Ganjám.	Vizaga-patam.	Gódávari.	Kistna.	Nellore.	Cuddapah.	Kurnool.	Bellary.	Chingle-put.	North Arcot.	South Arcot.	Tanjore.	Trichino-poly.	Madura.	Tinne-velly.
CLASS V.—INDUSTRIAL—(*Continued*).															
ORDER XIV.—PERSONS WORKING AND DEALING IN VEGETABLE SUBSTANCES—(*Continued*).															
Sub-Order 4.—Workers in Cane, Rush, and Straw—(Continued).															
Leaf Umbrella—Maker, Seller	...	16	...	...	...	...	...	...	6	...	11	86	21	5	15
Leaf—Stitcher, Seller	177	250	97	149	393	339	490	288	19	301	30	95	63	187	67
Fan Maker	...	1	4	1	...	...	5	...	2	1	4	11	...	2	12
Keeth Dealer	9	8	23	51	1	...	...	...	63	10	42	491	260	96	68
Rush, Reed, Sedge, Rush Mat—Manufacturer, Dealer	78	13	11	31	12	105	64	21	58	135	77	54	93	84	271
Tatti Maker	113	94	31	100	39	651	564	284	10	223	6	4	5	18	8
Total of Sub-Order 4	1,843	2,802	2,254	3,468	1,766	2,400	2,107	2,645	1,359	2,522	1,717	2,316	1,490	1,641	1,642
Sub-Order 5.—Workers in Paper.															
Rag—Gatherer, Dealer	...	...	...	...	...	...	...	...	...	...	...	1	...	...	...
Paper Manufacture	1	2	1	43	20	5	5	59	124	30	11	58	6	5	15
Stationer (not Law)	...	...	...	...	...	...	...	...	...	...	4	...	1	...	...
Total of Sub-Order 5	1	2	1	43	20	5	5	59	124	30	15	59	7	5	15
Total of Order XIV	9,540	15,049	6,409	5,521	6,507	5,792	3,854	6,344	3,231	9,617	5,817	8,375	3,792	7,426	7,445
ORDER XV.—PERSONS WORKING AND DEALING IN MINERALS.															
Sub-Order 1.—Miners.															
Coal Mine Service	...	...	1	...	...	...	...	...	...	...	...	...	...	...	...
Mine Service	...	...	...	...	...	...	...	...	...	...	...	...	...	...	13
Gold Miner	...	...	...	...	...	...	...	...	...	...	...	...	...	...	...
Iron Mine Service	...	...	...	...	...	...	...	...	...	...	...	...	...	...	...
Rock Miner	...	...	...	26	...	...	...	...	...	...	...	...	...	...	...
Total of Sub-Order 1	...	...	1	26	...	...	...	...	...	...	...	...	...	...	13
Sub-Order 2.—Workers in Coal.															
Coal—Merchant, Dealer	...	...	...	...	...	...	...	3	...	...	...	1	...	...	6

FINAL CENSUS TABLE—No. XII.

Showing the **Occupations** of the Population of the Madras Presidency—**Males**—(*Continued*).

—	Salem.	Coimba-tore.	Nílgiris.	Malabar.	South Canara.	Madras City.	Total.	Pudukóta Territory.	Total, including Pudukóta Territory.	Agency Tracts specially censused.				Grand Total for the Presidency.
										Ganjám.	Vizaga-patam.	Gódávari.	Total.	
CLASS V.—INDUSTRIAL—(*Continued*).														
ORDER XIV.—PERSONS WORKING AND DEALING IN VEGETABLE SUBSTANCES—(*Continued*).														
Sub-Order 4.—Workers in Cane, Rush, and Straw—(Continued).														
Leaf Umbrella—Maker, Seller	8	2	...	4,149	268	1	4,588	1	4,589	...	...	...	...	4,589
Leaf—Stitcher, Seller	227	1,911	...	48	30	10	5,171	1	5,172	...	...	...	...	5,172
Fan Maker	...	2	...	11	...	6	62	...	62	...	...	...	...	62
Keeth Dealer	10	16	...	83	5	7	1,238	8	1,246	...	...	...	...	1,246
Rush, Reed, Sedge, Rush Mat—Manufacturer, Dealer	65	82	...	362	2	5	1,621	2	1,623	...	...	...	...	1,623
Tatti Maker	91	13	...	20	19	22	2,315	1	2,316	...	26	...	26	2,342
Total of Sub-Order 4	1,701	3,941	21	7,713	1,087	223	46,658	190	46,848	...	256	...	256	47,104
Sub-Order 5.—Workers in Paper.														
Rag—Gatherer, Dealer	...	...	...	...	...	...	1	...	1	...	...	...	...	1
Paper Manufacture	8	3	...	16	...	48	460	...	460	...	...	...	...	460
Stationer (not Law)	...	...	...	...	...	1	6	...	6	...	...	...	...	6
Total of Sub-Order 5	8	3	...	16	...	49	467	...	467	...	...	...	...	467
Total of Order XIV	7,380	8,421	165	27,830	3,369	1,783	153,617	617	154,234	37	450	1	488	154,722
ORDER XV.—PERSONS WORKING AND DEALING IN MINERALS.														
Sub-Order 1.—Miners.														
Coal Mine Service	...	...	...	...	...	...	1	...	1	...	...	...	...	1
Mine Service	20	...	3	2	...	...	38	...	38	...	...	...	...	38
Gold Miner	...	...	6	...	...	...	6	...	6	...	...	...	...	6
Iron Mine Service	...	...	...	30	...	...	30	...	30	...	...	...	...	30
Rock Miner	...	...	...	...	...	...	26	...	26	...	...	...	...	26
Total of Sub-Order 1	20	...	9	32	...	...	101	...	101	...	...	...	...	101
Sub-Order 2.—Workers in Coal.														
Coal—Merchant, Dealer	...	...	4	...	...	4	18	...	18	...	...	...	...	18

FINAL CENSUS TABLE—No. XII.

Showing the **Occupations** of the Population of the Madras Presidency—**Males**—(*Continued*).

—	Ganjam.	Vizagapatam.	Gódávari.	Kistna.	Nellore.	Cuddapah.	Kurnool.	Bellary.	Chingleput.	North Arcot.	South Arcot.	Tanjore.	Trichinopoly.	Madura.	Tinnevelly.
CLASS V.—INDUSTRIAL—(*Continued*).															
ORDER XV.—PERSONS WORKING AND DEALING IN MINERALS—(*Continued*).															
Sub-Order 3.—Workers in Stone and Clay.															
Stone—Quarrier, Stone Cutter	...	96	16	1	24	5	9	36	462	113	313	108	526	495	217
Stone Bangle Maker	...	...	...	...	...	...	...	...	...	...	...	...	...	...	...
Stone—Agent, Merchant, Cutter, Polisher, Dresser	95	89	192	198	166	360	94	255	238	153	58	290	186	56	26
Lime Stone, Lime—Quarrier, Burner	10	47	17	10	1	39	4	39	...	51	...	1	...	4	...
Clay—Laborer, Dealer	...	...	...	...	...	1	17	3	2	2	...	4	...	2	9
Earth Digger	3,414	3,356	4,412	6,700	6,596	5,934	1,613	2,010	2,842	6,244	4,631	8,613	5,175	6,968	11,134
Brick—Maker, Dealer	64	12	283	95	11	34	3	25	315	167	133	662	422	343	230
Railway Laborer	...	...	...	...	...	...	...	...	...	...	...	...	...	...	...
Road—Contractor, Inspector, Surveyor, Laborer	210	393	87	238	195	128	124	331	218	556	627	244	328	291	569
Chalk—Worker, Dealer	...	...	...	...	...	...	...	...	...	...	...	...	...	...	...
Scavenger, Dust Collector	132	147	97	155	115	171	112	144	248	1,518	1,367	626	329	2,106	744
Gravel—Worker, Dealer	14	...	3	14	4	2	22	...	2	2	...	4	...	...	3
Chunam—Worker, Dealer	103	271	248	54	21	330	251	437	418	378	200	508	266	443	809
Millstone—Maker, Dealer	12	7	1	11	16	14	17	75	7	2	25	37	83	1	1
Total of Sub-Order 3	4,054	4,418	5,356	7,476	7,142	7,018	2,266	3,355	4,752	9,186	7,354	11,097	7,315	10,709	13,742
Sub-Order 4.—Workers in Earthenware.															
Earthenware Manufacturer	3,851	3,540	3,620	4,441	4,358	2,940	2,638	3,672	2,223	4,241	3,221	4,568	2,377	3,612	3,065
Earthenware, Glass—Dealer, Importer	...	...	...	...	...	...	...	...	7	1	10	10	...	12	10
Total of Sub-Order 4	3,851	3,540	3,620	4,441	4,358	2,940	2,638	3,672	2,230	4,242	3,231	4,578	2,377	3,624	3,075
Sub-Order 5.—Workers in Glass.															
Glass Manufacture	102	91	125	4	44	131	8	16	30	41	9	36	41	6	12
Bead, Bangle—Maker, Dealer, Stringer	43	52	52	8	16	35	13	83	16	106	45	68	14	153	53
Total of Sub-Order 5	145	143	177	12	60	166	21	99	46	147	54	104	55	159	65

FINAL CENSUS TABLE—No. XII.

Showing the **Occupations** of the Population of the Madras Presidency—**Males**—(*Continued*).

—	Salem.	Coimbatore.	Nilgiris.	Malabar.	South Canara.	Madras City.	Total.	Pudukóta Territory.	Total, including Pudukóta Territory.	Agency Tracts specially censused.				Grand Total for the Presidency.
										Ganjám.	Vizagapatam.	Gódávari.	Total.	
CLASS V.—INDUSTRIAL—(*Continued*).														
ORDER XV.—PERSONS WORKING AND DEALING IN MINERALS—(*Continued*).														
Sub-Order 3.—Workers in Stone and Clay.														
Stone—Quarrier, Stone Cutter	251	316	1	2,883	698	2	6,572	11	6,583	...	...	...	...	6,583
Stone Bangle Maker	...	...	...	...	...	3	3	...	3	...	...	...	...	3
Stone—Agent, Merchant, Cutter, Polisher, Dresser	72	113	25	321	80	32	3,099	8	3,107	...	...	...	...	3,107
Lime Stone, Lime—Quarrier, Burner	27	...	...	...	...	5	255	...	255	...	...	...	...	255
Clay—Laborer, Dealer	...	...	1	13	...	...	55	...	55	...	...	...	...	55
Earth Digger	7,247	14,014	48	44,457	614	818	146,840	809	147,649	...	10	...	10	147,659
Brick—Maker, Dealer	235	250	66	278	45	36	3,709	46	3,755	...	...	...	...	3,755
Railway Laborer	6	...	13	...	...	...	19	...	19	...	...	...	...	19
Road—Contractor, Inspector, Surveyor, Laborer	430	263	368	83	52	29	5,764	29	5,793	...	...	...	...	5,793
Chalk—Worker, Dealer	9	...	...	...	...	...	9	...	9	...	...	...	...	9
Scavenger, Dust Collector	1,162	1,219	161	63	40	729	11,385	450	11,835	6	...	...	6	11,841
Gravel—Worker, Dealer	1	2	...	...	...	2	75	...	75	...	...	...	...	75
Chunam—Worker, Dealer	253	182	10	544	106	97	5,929	51	5,980	...	13	...	13	5,993
Millstone—Maker, Dealer	2	1	...	...	11	1	324	...	324	...	...	...	...	324
Total of Sub-Order 3	9,695	16,360	693	48,642	1,647	1,754	184,038	1,404	185,442	6	23	...	29	185,471
Sub-Order 4.—Workers in Earthenware.														
Earthenware Manufacturer	3,279	5,205	19	3,680	1,698	374	66,622	640	67,262	587	1,616	...	2,203	69,465
Earthenware, Glass—Dealer, Importer	1	...	2	17	16	...	86	...	86	...	...	...	...	86
Total of Sub-Order 4	3,280	5,205	21	3,697	1,714	374	66,708	640	67,348	587	1,616	...	2,203	69,551
Sub-Order 5.—Workers in Glass.														
Glass Manufacture	22	31	...	25	16	131	921	3	924	...	...	...	...	924
Bead, Bangle—Maker, Dealer, Stringer	11	6	1	...	109	6	890	5	895	...	16	...	16	911
Total of Sub-Order 5	33	37	1	25	125	137	1,811	8	1,819	...	16	...	16	1,835

FINAL CENSUS TABLE—No. XII.

Showing the **Occupations** of the Population of the Madras Presidency—**Males**—(*Continued*).

—	Ganjám.	Vizagapatam.	Gódávari.	Kistna.	Nellore.	Cuddapah.	Kurnool.	Bellary.	Chingleput.	North Arcot.	South Arcot.	Tanjore.	Trichinopoly.	Madura.	Tinnevelly.
CLASS V.—INDUSTRIAL—(*Continued*).															
ORDER XV.—PERSONS WORKING AND DEALING IN MINERALS—(*Continued*).															
Sub-Order 6.—Workers in Salt.															
Salt Manufacture	188	...	64	26	57	13	1	11	629	5	83	172	78	112	215
Salt—Broker, Agent, Merchant, Dealer	570	438	534	1,720	1,295	141	471	66	291	704	296	407	162	909	985
Total of Sub-Order 6	758	438	598	1,746	1,352	154	472	77	920	709	379	579	240	1,021	1,200
Sub-Order 7.—Workers in Water.															
Well Sinker	19	20	63	136	386	360	47	52	23	65	116	11	105	303	92
Pond Maker, Reservoir Contractor	10	70	26	239	200	7	27	14	30	238	49	1	16	6	1
Ice—Dealer, Vendor, Maker	...	...	...	...	...	...	...	...	1	...	...	...	...	...	...
Total of Sub-Order 7	29	90	89	375	586	367	74	66	54	303	165	12	121	309	93
Sub-Order 8.—Workers in Gold, Silver, and Precious Stones.															
Goldsmith, Silversmith, Jeweller	4,610	8,625	5,449	3,938	2,343	1,772	1,006	2,503	1,674	3,730	3,092	6,757	2,776	5,001	5,158
Gold, Silver—Lace Manufacture	...	1	...	...	...	...	...	...	2	32	...	139	28	194	83
Gold and Silver Thread Weaver	...	...	1	...	...	...	...	...	...	...	...	...	1	...	...
Washing for Gold	9	89	54	62	39	27	23	31	2	27	23	134	12	9	56
Platers, Platedware Manufacture	...	...	...	...	...	...	...	...	...	...	8	...	...	...	...
Electroplater	...	...	...	...	...	...	...	...	...	...	...	...	...	...	...
Dealer in Precious Stones	16	105	56	20	225	121	14	30	92	97	143	487	69	63	130
Pearl—Cutter, Worker	18	1	...	1	2	...	...	...	...	...	...	2	...	7	...
Lapidary	...	...	...	...	...	...	...	...	...	6	...	60	...	...	...
Diamond—Worker, Dealer	...	...	...	...	...	...	...	...	24	1	...	43	27	2	15
Total of Sub-Order 8	4,653	8,821	5,560	4,021	2,609	1,920	1,043	2,564	1,794	3,893	3,266	7,622	2,915	5,276	5,442
Sub-Order 9.—Workers in Copper.															
Copper Manufacture	...	...	...	...	...	...	...	...	6	9	2	9	9	4	1
Coppersmith	65	117	9	2	9	4	3	8	42	21	7	78	3	18	11
Total of Sub-Order 9	65	117	9	2	9	4	3	8	48	30	9	87	12	22	12

FINAL CENSUS TABLE—No. XII.

Showing the **Occupations** of the Population of the Madras Presidency—**Males**—(*Continued*).

—	Salem.	Coimbatore.	Nilgiris.	Malabar.	South Canara.	Madras City.	Total.	Pudukóta Territory.	Total, including Pudukóta Territory.	Agency Tracts specially censused.				Grand Total for the Presidency.
										Ganjám.	Vizagapatam.	Gódávari.	Total.	
CLASS V.—INDUSTRIAL—(*Continued*).														
ORDER XV.—PERSONS WORKING AND DEALING IN MINERALS—(*Continued*).														
Sub-Order 6.—Workers in Salt.														
Salt Manufacture	38	1,147	...	2	...	4	2,845	211	3,056	...	...	...	...	3,056
Salt—Broker, Agent, Merchant, Dealer	1,166	767	3	970	256	113	12,264	217	12,481	...	...	...	...	12,481
Total of Sub-Order 6	1,204	1,914	3	972	256	117	15,109	428	15,537	...	...	...	...	15,537
Sub-Order 7.—Workers in Water.														
Well Sinker	282	649	...	10	3	1	2,743	1	2,744	...	...	...	...	2,744
Pond Maker, Reservoir Contractor	102	86	1	15	...	144	1,282	...	1,282	...	...	...	...	1,282
Ice—Dealer, Vendor, Maker	...	...	...	...	...	14	15	...	15	...	...	...	...	15
Total of Sub-Order 7	384	735	1	25	3	159	4,040	1	4,041	...	...	...	...	4,041
Sub-Order 8.—Workers in Gold, Silver, and Precious Stones.														
Goldsmith, Silversmith, Jeweller	3,116	3,850	204	5,108	2,541	2,032	75,287	526	75,813	17	639	...	656	76,469
Gold, Silver—Lace Manufacture	17	...	...	1	...	13	510	7	517	...	...	...	...	517
Gold and Silver Thread Weaver	...	...	...	...	...	...	2	6	8	...	...	...	...	8
Washing for Gold	53	15	12	22	...	...	699	...	699	...	...	...	...	699
Platers, Platedware Manufacture	...	...	1	...	...	20	29	...	29	...	...	...	...	29
Electroplater	...	...	1	...	...	2	3	...	3	...	...	...	...	3
Dealer in Precious Stones	114	14	...	17	28	63	1,904	31	1,935	...	...	...	...	1,935
Pearl—Cutter, Worker	...	2	...	...	...	...	33	...	33	...	...	...	...	33
Lapidary	1	...	...	...	...	7	74	...	74	...	...	...	...	74
Diamond—Worker, Dealer	2	19	...	1	...	273	407	1	408	...	...	...	...	408
Total of Sub-Order 8	3,303	3,900	218	5,149	2,569	2,410	78,948	571	79,519	17	639	...	656	80,175
Sub-Order 9.—Workers in Copper.														
Copper Manufacture	3	6	...	4	56	4	113	...	113	...	...	...	...	113
Coppersmith	20	30	2	272	273	41	1,035	...	1,035	...	...	...	...	1,035
Total of Sub-Order 9	23	36	2	276	329	45	1,148	...	1,148	...	...	...	...	1,148

FINAL CENSUS TABLE—No. XII.

Showing the **Occupations** of the Population of the Madras Presidency—**Males**—(*Continued*).

	Ganjám.	Vizagapatam.	Gódávari.	Kistna.	Nellore.	Cuddapah.	Kurnool.	Bellary.	Chingleput.	North Arcot.	South Arcot.	Tanjore.	Trichinopoly.	Madura.	Tinnevelly.
CLASS V.—INDUSTRIAL—(*Continued*).															
ORDER XV.—PERSONS WORKING AND DEALING IN MINERALS—(*Continued*).															
Sub-Order 10.—Workers in Tin and Quicksilver.															
Tin Manufacture	4	5	24	5	5	13	6	15	12	5	5	23	19	19	19
Tinman, Tinplate Worker	...	2	2	7	...	...	...	1	10	9	4	26	13	15	3
Tinker	...	...	...	...	...	...	...	1	...	...	1	1	...	...	...
Mercury, Quicksilver—Merchant, Dealer	...	...	...	...	...	...	...	...	...	...	...	...	1	...	...
Reflector Maker	...	...	...	...	...	...	...	...	...	...	...	...	...	...	...
Total of Sub-Order 10	4	7	26	12	5	13	6	17	22	14	10	50	33	34	22
Sub-Order 12.—Workers in Lead and Antimony.															
Lead—Manufacture, Worker, Dealer	5	3	8	80	32	31	16	40	21	45	41	77	33	20	6
Sub-Order 13.—Workers in Brass and other Mixed Metals.															
Brass—Manufacture, Worker; Brazier	421	217	255	313	68	96	20	130	187	371	181	894	208	125	162
Wire—Maker, Worker, Weaver, Drawer	1	...	...	...	...	...	1	1	4	...	...	3	3	4	...
Bell Founder	4,271	1,264	543	321	326	321	48	134	47	76	109	535	148	316	479
Lamp, Vessel—Maker	...	...	...	...	...	...	...	...	...	...	...	1	3	...	1
Locksmith (Brass), Bell-hanger	...	...	...	...	...	...	...	...	...	...	...	...	1	...	...
Total of Sub-Order 13	4,693	1,481	798	634	394	417	69	265	238	447	290	1,433	363	445	642
Sub-Order 14.—Workers in Iron and Steel.															
Iron Manufacture	894	98	73	124	128	311	73	381	4	169	3	16	8	77	9
Blacksmith	4,881	2,329	1,519	1,290	1,431	1,013	487	1,925	1,431	2,736	2,378	3,252	1,149	2,750	3,742
Iron Monger, Hardware Dealer	18	6	4	...	34	4	18	15	30	63	77	103	47	103	60
Locksmith	...	...	...	...	...	...	...	...	8	1	...	9	...	3	3
Nail Manufacture	...	1	4	...	...	...	...	...	1	1	1	10	...	3	...
Weight Maker	...	...	...	...	...	...	...	...	...	...	...	2	...	...	...
Total of Sub-Order 14	5,793	2,434	1,600	1,414	1,593	1,328	573	1,421	1,473	2,970	2,459	3,392	1,204	2,936	3,823
Total of Order XV	24,050	21,492	17,842	20,239	18,147	14,358	7,681	11,587	11,598	21,986	17,258	29,032	14,668	24,555	23,141
Total of Class V	88,191	113,949	107,405	100,254	100,189	78,918	52,184	90,602	54,626	90,546	69,418	124,105	57,697	104,209	108,721

FINAL CENSUS TABLE—No. XII.

Showing the **Occupations** of the Population of the Madras Presidency—**Males**—(*Continued*).

	Salem.	Coimbatore.	Nilgiris.	Malabar.	South Canara.	Madras City.	Total.	Pudukóta Territory.	Total, including Pudukóta Territory.	Agency Tracts specially censused.				Grand Total for the Presidency.
										Ganjám.	Vizagapatam.	Gódávari.	Total.	
CLASS V.—INDUSTRIAL—(*Continued*).														
ORDER XV.—PERSONS WORKING AND DEALING IN MINERALS—(*Continued*).														
Sub-Order 10.—Workers in Tin and Quicksilver.														
Tin Manufacture	10	7	4	8	5	60	273	1	274	...	...	...	...	274
Tinman, Tinplate Worker	11	6	11	17	...	87	224	...	224	...	...	...	...	224
Tinker	...	...	4	...	...	58	65	...	65	...	...	...	...	65
Mercury, Quicksilver—Merchant, Dealer	...	...	...	...	...	1	2	...	2	...	...	...	...	2
Reflector Maker	...	1	...	...	...	...	1	1	2	...	...	...	...	2
Total of Sub-Order 10	21	14	19	25	5	206	565	2	567	...	...	...	...	567
Sub-Order 12.—Workers in Lead and Antimony.														
Lead—Manufacture, Worker, Dealer	56	28	1	28	52	15	638	1	639	...	...	...	...	639
Sub-Order 13.—Workers in Brass and other Mixed Metals.														
Brass—Manufacture, Worker; Brazier	406	312	3	82	53	242	4,746	5	4,751	17	284	...	301	5,052
Wire—Maker, Worker, Weaver, Drawer	1	...	...	...	...	...	18	...	18	...	...	...	...	18
Bell Founder	136	198	1	1,064	292	8	10,637	28	10,665	783	123	...	906	11,571
Lamp, Vessel—Maker	2	...	...	...	...	...	7	...	7	...	...	...	...	7
Locksmith (Brass), Bell-hanger	...	...	...	...	...	1	2	...	2	...	...	...	...	2
Total of Sub-Order 13	545	510	4	1,146	345	251	15,410	33	15,443	800	407	...	1,207	16,650
Sub-Order 14.—Workers in Iron and Steel.														
Iron Manufacture	216	73	...	63	3	23	2,746	2	2,748	639	1,906	...	2,545	5,293
Blacksmith	2,546	2,480	72	5,430	1,025	1,409	44,375	421	44,796	1	778	...	779	45,575
Iron Monger, Hardware Dealer	82	114	...	198	13	180	1,173	3	1,176	...	85	...	85	1,261
Locksmith	11	8	...	...	...	36	79	...	79	...	...	...	...	79
Nail Manufacture	...	...	...	...	...	4	24	...	24	...	...	...	...	24
Weight Maker	...	...	...	...	...	1	3	...	3	...	...	...	...	3
Total of Sub-Order 14	2,855	2,675	72	5,691	1,041	1,653	48,400	426	48,826	640	2,769	...	3,409	52,235
Total of Order XV	21,419	31,414	1,048	65,708	8,086	7,125	416,934	3,514	420,448	2,050	5,470	...	7,520	427,968
Total of Class V	99,858	136,723	3,613	215,645	40,898	36,870	1,895,621	11,040	1,906,661	9,497	22,210	2	31,709	1,938,370

FINAL CENSUS TABLE—No. XII.

Showing the **Occupations** of the Population of the Madras Presidency—**Males**—(*Continued*).

—	Ganjám.	Vizagapatam.	Gódávari.	Kistna.	Nellore.	Cuddapah.	Kurnool.	Bellary.	Chingleput.	North Arcot.	South Arcot.	Tanjore.	Trichinopoly.	Madura.	Tinnevelly.
CLASS VI.—INDEFINITE AND NON-PRODUCTIVE.															
ORDER XVI.—LABORERS AND OTHERS (BRANCH OF LABOR UNDEFINED).															
Sub-Order 1.—General Laborers.															
General Laborer	48,271	45,593	46,435	28,473	11,711	10,034	16,179	8,810	24,427	27,769	18,931	21,792	8,179	39,299	14,866
Watchman	126	47	94	140	252	55	124	141	20	186	22	14	9	14	49
Total of Sub-Order 1	48,397	45,640	46,529	28,613	11,963	10,089	16,303	8,951	24,447	27,955	18,953	21,806	8,188	39,313	14,915
Sub-Order 2.—Other Persons of indefinite Occupations.															
Artizan, Mechanic	85	13	11	47	8	...	2	11	12	37	10	29	2	19	24
Emigration Maistry	...	...	...	...	...	...	...	...	...	...	...	...	2	...	...
Engine Driver, Stoker	...	1	2	...	...	...	...	1	...	4	...	...	...	...	2
Shop Service	144	134	413	344	368	653	203	847	823	784	332	2,488	992	1,048	1,496
Manager, Superintendent, (Branch undefined).	4	20	2	3	2	3	1	...	13	12	60	396	26	23	21
Contractor (Branch undefined)	142	29	104	134	76	2,098	165	752	259	569	125	2,101	3,011	247	260
Labor Contractor	...	...	...	...	...	...	...	...	...	...	...	3	1	2	...
Total of Sub-Order 2	375	197	532	528	454	2,754	371	1,611	1,106	1,406	527	5,017	4,041	1,339	1,803
Total of Order XVI	48,772	45,837	47,061	29,141	12,417	12,843	16,674	10,562	25,553	29,361	19,480	26,823	12,229	40,652	16,718
ORDER XVII.—PERSONS OF RANK OR PROPERTY NOT RETURNED UNDER ANY OFFICE OR OCCUPATION.															
Sub-Order 1.—Persons of Rank or Property not returned under any Office or Occupation.															
Gentleman, Independent, Annuitant (undefined)	44	68	261	162	76	33	19	78	33	57	42	26	118	42	43
Total of Order XVII	44	68	261	162	76	33	19	78	33	57	42	26	118	42	43

FINAL CENSUS TABLE—No. XII.

Showing the **Occupations** of the Population of the Madras Presidency—**Males**—(*Continued*).

—	Salem.	Coimbatore.	Nílgiris.	Malabar.	South Canara.	Madras City.	Total.	Pudukóta Territory.	Total, including Pudukóta Territory.	Agency Tracts specially censused.				Grand Total for the Presidency.
										Ganjám.	Vizagapatam.	Gódávari.	Total.	
CLASS VI.—INDEFINITE AND NON-PRODUCTIVE.														
ORDER XVI.—LABORERS AND OTHERS (BRANCH OF LABOR UNDEFINED).														
Sub-Order 1.—General Laborers.														
General Laborer	25,615	15,167	7,069	27,506	15,416	16,276	477,818	5,576	483,394	269	57,701	...	57,970	541,364
Watchman	19	16	3	344	24	455	2,154	6	2,160	5	65	...	70	2,230
Total of Sub-Order 1	25,634	15,183	7,072	27,850	15,440	16,731	479,972	5,582	485,554	274	57,766	...	58,040	543,594
Sub-Order 2.—Other Persons of indefinite Occupations.														
Artizan, Mechanic	2	12	1	...	1	60	386	...	386	...	8	...	8	394
Emigration Maistry	...	...	...	...	...	...	2	...	2	...	...	...	...	2
Engine Driver, Stoker	...	...	1	3	...	1	15	...	15	...	...	...	...	15
Shop Service	872	955	53	397	301	862	14,516	126	14,642	...	...	...	...	14,642
Manager, Superintendent, (Branch undefined).	7	7	27	765	...	86	1,477	15	1,492	...	...	...	...	1,492
Contractor (Branch undefined)	157	3,649	28	51	5	226	14,198	445	14,643	...	303	...	303	14,946
Labor Contractor	1	12	...	...	...	...	19	...	19	...	...	...	...	19
Total of Sub-Order 2	1,039	4,635	110	1,216	307	1,245	30,613	586	31,199	...	311	...	311	31,510
Total of Order XVI	26,673	19,818	7,182	29,066	15,747	17,976	510,585	6,168	516,753	274	58,077	...	58,351	575,104
ORDER XVII.—PERSONS OF RANK OR PROPERTY NOT RETURNED UNDER ANY OFFICE OR OCCUPATION.														
Sub-Order 1.—Persons of Rank or Property not returned under any Office or Occupation.														
Gentleman, Independent, Annuitant (undefined)	139	82	37	31	38	186	1,615	26	1,641	...	263	...	263	1,904
Total of Order XVII	139	82	37	31	38	186	1,615	26	1,641	...	263	...	263	1,904

FINAL CENSUS TABLE—No. XII.

Showing the **Occupations** of the Population of the Madras Presidency—**Males**—(*Continued*).

—	Ganjám.	Vizagapatam.	Gódávari.	Kistna.	Nellore.	Cuddapah.	Kurnool.	Bellary.	Chingleput.	North Arcot.	South Arcot.	Tanjore.	Trichinopoly.	Madura.	Tinnevelly.
CLASS VI.—INDEFINITE AND NON-PRODUCTIVE—(*Continued*).															
ORDER XVIII.—PERSONS OF NO SPECIFIED OCCUPATION.															
Sub-Order 1.—Persons of no specified Occupation.															
Vagrant, Gipsy	5,377	3,802	8,307	10,843	8,358	6,243	6,254	9,400	2,095	5,184	2,477	3,897	787	2,931	1,204
Religious Devotee	31	14	15	5	5	824	9	8	32	43	13	70	48	91	16
Persons whose Occupation has not been distinguished	468	342	11,297	224	295	205	190	1,278	1,346	8,882	2,830	3,712	1,657	3,010	13,891
Tattooer	2	4	1	8	...	...	...	...	...	...	3	2	9	...	2
Garland Maker	3	...	...	...	6	...	...	...	1	...	...	...	...	...	2
Persons returned as of no Occupation ...	256,152	253,636	273,866	249,577	176,020	148,742	99,543	186,692	157,358	271,868	303,379	353,513	183,540	335,825	276,987
Persons engaged in Household Duties ...	856	1,251	960	2,689	927	3,489	6,610	2,413	16	1,536	20	161	27	43	105
Prisoners	143	353	1,153	221	328	170	476	556	149	833	7	252	1,127	609	227
Pensioners, Government, (whether Army or Civil not specified)	278	558	2,082	723	286	268	232	447	616	1,247	221	541	161	360	122
Dependent on Relatives	18	63	1,901	575	472	1,141	106	82	201	1,889	1,895	95	90	7,870	152
Persons whose Occupation has not been stated	412	8,005	453	378	4,015	348	416	904	93	374	310	1,459	383	227	628
Total of Order XVIII ...	263,739	268,028	300,035	265,243	190,712	162,375	113,438	201,680	161,907	291,856	311,155	363,702	187,729	350,966	293,336
Total of Class VI ...	312,555	313,933	347,857	294,546	203,206	175,251	130,131	212,320	187,493	321,274	330,677	390,551	200,076	391,660	310,097
Grand Total ...	739,423	897,116	883,526	780,588	615,332	569,970	359,354	679,400	492,626	907,354	905,771	1,026,528	586,434	1,062,707	836,887

FINAL CENSUS TABLE—No. XII.

Showing the **Occupations** of the Population of the Madras Presidency—**Males**—(*Continued*).

—	Salem.	Coimbatore.	Nilgiris.	Malabar.	South Canara.	Madras City.	Total.	Pudukóta Territory.	Total, including Pudukóta Territory.	Agency Tracts specially censused.				Grand Total for the Presidency.
										Ganjám.	Vizagapatam.	Gódávari.	Total.	
CLASS VI.—INDEFINITE AND NON-PRODUCTIVE—(*Continued*).														
ORDER XVIII.—PERSONS OF NO SPECIFIED OCCUPATION.														
Sub-Order 1.—Persons of no specified Occupation.														
Vagrant, Gipsy	1,829	2,146	103	4,910	1,345	1,004	88,496	246	88,742	1	1,038	...	1,039	89,781
Religious Devotee	34	54	...	42	12	113	1,479	2	1,481	...	...	...	...	1,481
Persons whose Occupation has not been distinguished	3,225	3,177	447	1,998	86	1,547	60,007	435	60,442	23	679	...	702	61,144
Tattooer	7	10	...	...	...	...	48	35	83	...	...	...	...	83
Garland Maker	2	3	...	...	...	2	19	...	19	...	...	...	...	19
Persons returned as of no Occupation ...	225,487	250,928	12,998	458,890	253,602	87,965	4,717,588	40,632	4,758,220	13	649	12	674	4,758,894
Persons engaged in Household Duties ...	262	86	2	4,739	182	4	26,327	10	26,337	21	603	...	624	26,961
Prisoners	671	1,176	67	563	175	627	9,483	65	9,548	...	...	...	...	9,548
Pensioners, Government, (whether Army or Civil not specified)	185	129	16	95	87	964	9,618	31	9,649	...	6	...	6	9,655
Dependent on Relatives	144	222	13	3,509	7	15	20,462	59	20,521	...	15	...	15	20,536
Persons whose Occupation has not been stated	247	4,954	247	1,639	11,886	247	37,520	10	37,530	55,478	20,306	5,327	81,111	118,641
Total of Order XVIII ...	232,093	262,885	13,893	476,385	167,382	92,508	4,971,047	41,525	5,012,572	55,536	23,296	5,339	84,171	5,096,743
Total of Class VI ...	258,905	282,785	21,112	505,482	183,167	110,670	5,483,247	47,719	5,530,966	55,810	81,636	5,339	142,785	5,673,751
Grand Total ...	778,483	806,859	50,976	1,174,274	472,236	200,170	14,785,014	142,810	14,927,824	130,042	357,734	5,343	493,219	15,421,043

FINAL CENSUS TABLE—No. XII.

Showing the **Occupations** of the Population of the Madras Presidency—**Females.**

——	Ganjám.	Vizagapatam.	Gódávari.	Kistna.	Nellore.	Cuddapah.	Kurnool.	Bellary.	Chingleput.	North Arcot.	South Arcot.	Tanjore.	Trichinopoly.	Madura.	Tinnevelly.
CLASS I.—PROFESSIONAL.															
ORDER 1.—PERSONS ENGAGED IN THE GENERAL OR LOCAL GOVERNMENT OF THE COUNTRY.															
Sub-Order 1.—Officers of National Government.															
Government Service, Superior	...	3	...	4	...	...	3	2	...	8	2	1	1	...	...
Do. do. Inferior	...	112	5	1	5	1	46	14	5	17	...	16	8	11	2
Magistrate	...	...	...	...	...	...	...	...	...	...	...	...	...	...	...
Total of Sub-Order 1 ...	...	115	5	5	5	1	49	16	5	25	2	17	9	11	2
Sub-Order 2.—Officers of Local Government.															
Officer of Law Court	...	...	1	...	3	...	...	5	...	1	2	...	...	...	...
Police	13	9	6	17	6	...	8	...	1	21	2	2	2	3	...
Village Servants	656	407	128	261	263	324	92	239	83	166	20	1,423	160	152	48
Local Fund Officers, Superior	...	...	...	...	1	2	...	...	1	...	...	...	...	...	...
Do. do. Inferior	...	1	...	...	12	1	...	...	...	2	1	4	1	...	...
Municipal Officers, Superior	...	...	...	...	...	...	...	...	1	...	...	...	...	...	...
Do. do. Inferior	84	39	47	27	...	...	1	10	...	2	...	8	2	...	...
Prison Officer	...	...	...	...	...	...	1	...	...	...	...	...	...	...	...
Total of Sub-Order 2 ...	753	456	182	305	285	327	102	254	86	192	25	1,437	165	155	48
Sub-Order 3.—Officers of Independent Governments and Native States.															
Officers of Independent Governments and Native States	...	...	...	...	...	...	...	...	...	...	...	...	...	...	...
Total of Order 1 ...	753	571	187	310	290	328	151	270	91	217	27	1,454	174	166	50

FINAL CENSUS TABLE—No. XII.

Showing the **Occupations** of the Population of the Madras Presidency—**Females**—(*Continued*).

——	Salem.	Coimbatore.	Nilgiris.	Malabar.	South Canara.	Madras City.	Total.	Pudukóta Territory.	Total, including Pudukóta Territory.	Agency Tracts specially censused.				Grand Total for the Presidency.
										Ganjám.	Vizagapatam.	Gódávari.	Total.	
CLASS I.—PROFESSIONAL.														
ORDER 1.—PERSONS ENGAGED IN THE GENERAL OR LOCAL GOVERNMENT OF THE COUNTRY.														
Sub-Order 1.—Officers of National Government.														
Government Service, Superior	...	...	...	2	1	22	49	...	49	...	19	...	19	68
Do. do. Inferior	8	5	1	18	1	33	309	...	309	...	1,426	...	1,426	1,735
Magistrate	...	...	...	...	...	...	...	..	..	...	7	...	7	7
Total of Sub-Order 1 ...	8	5	1	20	2	55	358	...	358	...	1,452	...	1,452	1,810
Sub-Order 2.—Officers of Local Government.														
Officer of Law Court	3	1	...	...	...	...	16	...	16	...	80	...	80	96
Police	2	3	...	1	...	4	100	...	100	...	419	...	419	519
Village Servants	164	117	...	4	...	3	4,710	...	4,710	44	1,394	...	1,438	6,148
Local Fund Officers, Superior	...	...	...	...	...	...	4	...	4	...	...	...	...	4
Do. do. Inferior	28	...	...	...	...	...	50	...	50	...	...	...	...	50
Municipal Officers, Superior	...	...	...	...	...	3	4	...	4	...	...	...	...	4
Do. do. Inferior	15	2	...	31	...	4	272	...	272	...	...	...	...	272
Prison Officer	...	2	...	...	...	...	3	...	3	...	...	...	...	3
Total of Sub-Order 2 ...	212	125	...	36	...	14	5,159	...	5,159	44	1,893	...	1,937	7,096
Sub-Order 3.—Officers of Independent Governments and Native States.														
Officers of Independent Governments and Native States	...	...	...	1	...	...	1	58	59	...	...	...	...	59
Total of Order 1 ...	220	130	1	57	2	69	5,518	58	5,576	44	3,345	...	3,389	8,965

129

FINAL CENSUS TABLE—No. XII.

Showing the **Occupations** of the Population of the Madras Presidency—**Females**—(*Continued*).

—	Ganjám.	Vizaga-patam.	Gódávari.	Kistna.	Nellore.	Cuddapah.	Kurnool.	Bellary.	Chingle-put.	North Arcot.	South Arcot.	Tanjore.	Trichino-poly.	Madura.	Tinne-velly.
CLASS I.—PROFESSIONAL—(*Continued*).															
ORDER II.—PERSONS ENGAGED IN THE DEFENCE OF THE COUNTRY.															
Sub-Order 1.—Army.															
Army Officers	...	5	...	...	...	...	...	...	...	2	...	...	...	...	...
Army Pensioner, Officer	7	9	1	1	...	...	...	4	...	2	...	...	...	...	...
Army Soldier	1	11	2	...	...	...	1	2	...	10	1	...	5	...	...
Others connected with the Army	...	9	...	7	...	...	...	3	...	9	...	...	6	...	...
Army Pensioner, Soldier	127	130	103	76	16	1	3	6	164	230	...	12	156	15	29
Total of Sub-Order 1 and Order II	135	164	106	84	16	1	4	15	164	251	7	12	166	15	29
ORDER III.—PERSONS ENGAGED IN THE LEARNED PROFESSIONS OR IN LITERATURE, ART, AND SCIENCE (WITH THEIR IMMEDIATE SUBORDINATES).															
Sub-Order 1.—Clergymen, Ministers, and Church Officers.															
Hindu Priestess	834	122	94	253	145	27	16	27	22	70	6	31	15	19	7
Muhammadan Priestess	...	...	1	...	...	...	...	...	...	4	1	7	1	1	2
Missionary, Scripture Reader, Itinerant Preacher	3	...	8	14	142	2	...	...	4	4	4	6	1	25	18
Church, Chapel, Officer	...	1	...	...	...	...	...	...	...	1	...	2	...	1	...
Temple Officer, Hindu	340	118	101	28	171	129	117	144	221	200	133	293	327	225	520
Temple Officer, Muhammadan	...	...	4	...	7	4	6	...	...	...	...	2	...	3	4
Theological Student	...	...	...	...	...	...	...	...	...	5	...	1	...	...	10
Convent, Superior, Inmate	...	2	...	...	2	12	...	...	...	2	...	1	...	2	...
Lay Officer of Religious Institution	2	...	...	...	...	...	3	...	...	...	...	3	...	...	...
Burial-ground, Cemetery, Service	...	...	3	1	...	...	...	...	...	...	...	...	...	...	...
Devil Driver	...	...	...	...	...	...	...	...	...	...	...	...	...	...	...
Temple Officer, Jain	...	...	...	...	...	...	...	...	...	...	...	...	...	...	...
Total of Sub-Order 1	1,179	248	211	296	467	174	139	174	247	286	147	346	344	274	562

FINAL CENSUS TABLE—No. XII.

Showing the **Occupations** of the Population of the Madras Presidency—**Females**—(*Continued*).

—	Salem.	Coimba-tore.	Nilgiris.	Malabar.	South Canara.	Madras City.	Total.	Pudukóta Territory.	Total, including Pudukóta Territory.	Agency Tracts specially censused.				Grand Total for the Presidency.
										Ganjám.	Vizaga-patam.	Gódávari.	Total.	
CLASS I.—PROFESSIONAL—(*Continued*).														
ORDER II.—PERSONS ENGAGED IN THE DEFENCE OF THE COUNTRY.														
Sub-Order 1.—Army.														
Army Officers	...	...	...	...	...	...	5	...	5	...	15	...	15	20
Army Pensioner, Officer	...	...	...	...	...	1	25	...	25	...	...	...	...	25
Army Soldier	...	...	...	...	...	14	47	...	47	...	26	...	26	73
Others connected with the Army	...	...	...	...	...	8	42	...	42	...	...	...	...	42
Army Pensioner, Soldier	10	4	4	...	2	25	1,118	1	1,119	...	...	...	...	1,119
Total of Sub-Order 1 and Order II	10	4	4	...	2	48	1,237	1	1,238	...	41	...	41	1,279
ORDER III.—PERSONS ENGAGED IN THE LEARNED PROFESSIONS OR IN LITERATURE, ART, AND SCIENCE (WITH THEIR IMMEDIATE SUBORDINATES).														
Sub-Order 2.—Clergymen, Ministers, and Church Officers.														
Hindu Priestess	28	9	...	42	24	11	1,805	1	1,806	1	246	...	247	2,053
Muhammadan Priestess	...	1	...	60	...	8	87	...	87	...	...	...	...	87
Missionary, Scripture Reader, Itinerant Preacher	...	1	1	8	3	14	256	...	256	...	...	...	...	256
Church, Chapel, Officer	...	...	...	...	...	...	5	...	5	...	...	...	...	5
Temple Officer, Hindu	250	309	1	13,035	110	15	16,787	48	16,835	...	83	...	83	16,918
Temple Officer, Muhammadan	...	3	...	5	1	6	45	...	45	...	...	...	...	45
Theological Student	...	...	...	7	...	...	7	...	7	...	...	...	...	7
Convent, Superior, Inmate	...	1	...	1	...	...	20	...	20	...	...	...	...	20
Lay Officer of Religious Institution	13	...	...	1	34	...	69	...	69	...	...	...	...	69
Burial-ground, Cemetery, Service	...	1	...	...	...	5	12	...	12	...	...	...	...	12
Devil Driver	...	...	...	90	137	...	231	...	231	...	...	...	...	231
Temple Officer, Jain	...	...	...	...	24	...	24	...	24	...	...	...	...	24
Total of Sub-Order 1	291	325	2	13,249	333	59	19,348	49	19,397	1	329	...	330	19,727

FINAL CENSUS TABLE—No. XII.

Showing the **Occupations** of the Population of the Madras Presidency—**Females**—(*Continued*).

—	Ganjám.	Vizagapatam.	Gódávari.	Kistna.	Nellore.	Cuddapah.	Kurnool.	Bellary.	Chingleput.	North Arcot.	South Arcot.	Tanjore.	Trichinopoly.	Madura.	Tinnevelly.
CLASS I.—PROFESSIONAL—(*Continued*).															
ORDER III.—PERSONS ENGAGED IN THE LEARNED PROFESSIONS OR IN LITERATURE, ART, AND SCIENCE (WITH THEIR IMMEDIATE SUBORDINATES)—(*Continued*).															
Sub-Order 2.—Lawyers and Law Stationers.															
Solicitor, Attorney	...	...	...	...	...	...	...	...	...	...	...	...	...	...	...
Vakil	...	...	...	...	...	...	...	...	...	...	...	...	...	1	1
Law Clerk, Deed Writer, Stamp Vendor	...	...	...	...	...	...	...	...	...	...	...	4	...	...	...
Total of Sub-Order 2	...	...	...	...	...	...	...	...	...	...	...	4	...	1	1
Sub-Order 3.—Physicians, Surgeons, and Druggists.															
Physician, Surgeon	...	...	...	...	...	...	...	...	...	1	1	3	...	...	...
Medical—Assistant, Student	...	...	...	...	...	...	...	...	...	...	...	...	...	1	...
Chemist, Druggist	24	40	34	51	22	26	12	12	7	46	1	4	25	28	36
Midwife	18	43	109	309	219	57	36	41	538	483	350	1,070	192	384	347
Unqualified Practitioner	77	52	36	57	56	41	11	14	74	126	92	164	51	57	46
Subordinate Medical Service	...	...	3	1	3	1	...	1	...	...	...	1	...	...	...
Total of Sub-Order 3	119	135	182	418	300	125	59	68	619	656	444	1,242	268	470	429
Sub-Order 4.—Authors and Literary Persons.															
Literary, Private Secretary	7	5	9	4	1	...	2	4	...	...	...	...	...	2	...
Letter Writer	11	10	1	...	...	...	1	...	...	...	...	13	...	1	...
Student	6	5	2	4	4	1	2	1	3	2	18	4	1	15	23
Total of Sub-Order 4	24	20	12	8	5	1	5	5	3	2	18	17	1	18	23
Sub-Order 6.—Musicians.															
Musician, Music Mistress	...	...	...	...	...	...	...	...	...	3	...	1	1	3	...
Player on Musical Instruments	49	33	3	29	5	10	4	11	12	61	9	15	6	29	29
Drummer	36	6	7	33	14	4	6	7	...	11	...	19	...	15	5
Ballad Singer, Street—Musician, Singer	9	62	10	11	10	12	2	8	3	18	10	19	3	17	7
Total of Sub-Order 6	94	101	20	73	29	26	12	26	15	91	19	54	10	64	41

FINAL CENSUS TABLE—No. XII.

Showing the **Occupations** of the Population of the Madras Presidency—**Females**—(*Continued*).

—	Salem.	Coimbatore.	Nílgiris.	Malabar.	South Canara.	Madras City.	Total.	Pudukóta Territory.	Total, including Pudukóta Territory	Agency Tracts specially censused.				Grand Total for the Presidency.
										Ganjám.	Vizagapatam.	Gódávari.	Total.	
CLASS I.—PROFESSIONAL—(*Continued*).														
ORDER III.—PERSONS ENGAGED IN THE LEARNED PROFESSIONS OR IN LITERATURE, ART, AND SCIENCE (WITH THEIR IMMEDIATE SUBORDINATES)—(*Continued*).														
Sub-Order 2.—Lawyers and Law Stationers.														
Solicitor, Attorney	...	...	...	...	...	1	1	...	1	...	...	...	...	1
Vakil	...	...	...	...	...	...	2	...	2	...	1	...	1	3
Law Clerk, Deed Writer, Stamp Vendor	...	...	...	...	...	...	4	...	4	...	...	...	...	4
Total of Sub-Order 2	..	...	...	...	...	1	7	...	7	...	1	...	1	8
Sub-Order 3.—Physicians, Surgeons, and Druggists.														
Physician, Surgeon	2	...	...	...	1	14	22	...	22	...	...	...	...	22
Medical—Assistant, Student	...	...	...	...	...	1	2	...	2	...	1	...	1	3
Chemist, Druggist	23	28	...	57	...	8	484	1	485	...	28	...	28	513
Midwife	97	29	8	500	9	100	4,939	54	4,993	...	1	...	1	4,994
Unqualified Practitioner	55	24	...	85	10	8	1,136	28	1,164	...	101	...	101	1,265
Subordinate Medical Service	2	..	....	...	...	...	12	...	12	...	4	...	4	16
Total of Sub-Order 3	179	81	8	642	20	131	6,595	83	6,678	...	135	...	135	6,813
Sub-Order 4.—Authors and Literary Persons.														
Literary, Private Secretary	2	...	...	3	...	22	61	...	61	...	81	...	81	142
Letter Writer	...	...	....	49	4	...	90	...	90	...	159	...	159	249
Student	31	46	...	175	2	19	364	...	364	...	1	...	1	365
Total of Sub-Order 4	33	46	...	227	6	41	515	...	515	...	241	...	241	756
Sub-Order 6.—Musicians.														
Musician, Music Mistress	...	5	2	11	17	9	52	...	52	...	...	...	...	52
Player on Musical Instruments	56	31	...	30	10	..	432	4	436	...	45	...	45	481
Drummer	7	15	...	16	95	25	321	....	321	...	10	...	10	331
Ballad Singer, Street—Musician, Singer	24	5	....	36	4	34	302	9	311	...	3	...	3	314
Total of Sub-Order 6	87	56	2	93	126	68	1,107	13	1,120	...	58	...	58	1,178

FINAL CENSUS TABLE—No. XII.

Showing the **Occupations** of the Population of the Madras Presidency—**Females**—(*Continued*).

—	Ganjám.	Vizaga-patam.	Gódávari.	Kistna.	Nellore.	Cuddapah.	Kurnool.	Bellary.	Chingle-put.	North Arcot.	South Arcot.	Tanjore.	Trichino-poly.	Madura.	Tinne-velly.
CLASS I.—PROFESSIONAL.—(*Continued*).															
ORDER III.—PERSONS ENGAGED IN THE LEARNED PROFESSIONS OR IN LITERATURE, ART, AND SCIENCE (WITH THEIR IMMEDIATE SUBORDINATES)—(*Continued*).															
Sub-Order 7.—Actors.															
Actress	76	41	64	35	47	77	14	66	...	8	...	18	4	13	28
Exhibitions and Show Service	44	45	33	74	52	29	7	68	5	23	3	...	2	1	4
Theatre Service	...	...	...	...	...	...	...	...	63	50	117	262	140	101	78
Dancer	355	387	237	447	246	110	161	257	674	481	1,102	1,411	1,047	940	336
Conjuror, Performer	14	21	82	91	34	104	31	65	...	16	30	65	31	8	3
Story Teller	...	...	...	...	...	1	5	2	...	...	...	2	...	...	...
Pugilist	...	...	...	27	...	2	15	6	...	...	...	...	...	...	...
Fortune Teller	7	5	14	167	13	52	47	22	3	6	6	...	...	...	47
Total of Sub-Order 7	496	499	430	841	392	375	280	486	745	584	1,258	1,758	1,224	1,063	496
Sub-Order 8.—Teachers.															
School Mistress	65	51	63	87	29	11	11	25	46	45	31	38	21	38	290
Manager of Schools	...	...	...	...	...	...	...	...	...	...	...	...	...	...	1
Teacher, Professor, Lecturer	...	4	3	23	7	4	6	3	11	15	3	27	5	39	15
School Service	...	6	2	22	5	...	...	1	4	6	...	7	1	2	3
Total of Sub-Order 8	65	61	68	132	41	15	17	29	61	66	34	72	27	79	309
Sub-Order 9.—Scientific Persons.															
Astrologer	3	27	...	...	...	2	...	2	4	9	9	5	2	1	2
Total of Order III	1,980	1,086	923	1,768	1,234	718	512	790	1,694	1,694	1,929	3,498	1,876	1,970	1,663
Total of Class I	2,868	1,821	1,216	2,162	1,540	1,047	667	1,075	1,949	2,162	1,963	4,964	2,216	2,151	1,942

FINAL CENSUS TABLE—No. XII.

Showing the **Occupations** of the Population of the Madras Presidency—**Females**—(*Continued*).

—	Salem.	Coimba-tore.	Nílgiris.	Malabar.	South Canara.	Madras City.	Total.	Pudukóta Territory.	Total, including Pudukóta Territory.	Agency Tracts specially censused.				Grand Total for the Presi-dency.
										Ganjám.	Vizaga-patam.	Gódávari.	Total.	
CLASS I.—PROFESSIONAL—(*Continued*).														
ORDER III.—PERSONS ENGAGED IN THE LEARNED PROFESSIONS OR IN LITERATURE, ART, AND SCIENCE (WITH THEIR IMMEDIATE SUBORDINATES)—(*Continued*).														
Sub-Order 7.—Actors.														
Actress	1	...	...	10	7	...	509	...	509	...	...	...	...	509
Exhibitions and Show Service	24	5	...	...	20	...	439	...	439	...	9	...	9	448
Theatre Service	48	30	...	...	...	9	898	37	935	...	...	...	...	935
Dancer	668	1,089	3	128	178	1,026	11,283	149	11,432	...	141	...	141	11,573
Conjuror, Performer	28	6	...	85	4	4	722	...	722	...	24	...	24	746
Story Teller	2	...	...	...	...	...	12	...	12	...	...	...	...	12
Pugilist	1	...	...	...	18	...	69	...	69	...	...	...	...	69
Fortune Teller	70	...	...	2	...	...	461	...	461	...	...	...	...	461
Total of Sub-Order 7	842	1,130	3	225	227	1,039	14,393	186	14,579	...	174	...	174	14,753
Sub-Order 8.—Teachers.														
School Mistress	40	44	20	79	13	123	1,170	...	1,170	...	17	...	17	1,187
Manager of Schools	...	...	...	...	...	9	10	...	10	...	...	...	...	10
Teacher, Professor, Lecturer	1	5	2	59	15	76	323	...	323	...	4	...	4	327
School Service	3	...	1	1	...	12	76	...	76	...	...	...	...	76
Total of Sub-Order 8	44	49	23	139	28	220	1,579	...	1,579	...	21	...	21	1,600
Sub-Order 9.—Scientific Persons.														
Astrologer	3	9	...	13	...	...	91	1	92	...	...	...	...	92
Total of Order III	1,479	1,696	38	14,588	740	1,559	43,635	332	43,967	1	959	...	960	44,927
Total of Class I	1,709	1,830	43	14,645	744	1,676	50,356	391	50,781	45	4,345	...	4,390	55,171

FINAL CENSUS TABLE—No. XII.

Showing the **Occupations** of the Population of the Madras Presidency—**Females**—(*Continued*).

—	Ganjám.	Vizaga-patam.	Gódávari.	Kistna.	Nellore.	Cuddapah.	Kurnool.	Bellary.	Chingle-put.	North Arcot.	South Arcot.	Tanjore.	Trichino-poly.	Madura.	Tinne-velly.
CLASS II.—DOMESTIC.															
ORDER IV.—WIVES.															
Sub-Order 1.—Wife of specified Occupations.															
Wife of Shopkeeper (Branch undefined) ...	...	...	18	...	...	...	...	...	...	...	18	...	...	2,940	...
Do. Agriculturist	...	9	2	3	8	...	...	1	1	...	...	4	1	...	...
Do. other specified Occupations ...	...														
Total of Sub-Order 1 ...	...	9	20	3	8	...	...	1	1	...	18	4	1	2,940	...
Sub-Order 2.—Other Wives.															
Wife of no stated Occupation	5	21	259	400	789	8	10	27	12	97	80	6	10	68	95
Total of Order IV ...	5	30	279	403	797	8	10	28	13	97	98	10	11	3,008	95
ORDER V.—PERSONS ENGAGED IN ENTERTAINING AND PERFORMING PERSONAL OFFICES FOR MAN.															
Sub-Order 1.—Engaged in Boarding and Lodging.															
Inn-keeper, Hotel-keeper, Publican ...	1	5	3	...	10	...	...	4	6	10	6	2	3	4	2
Beer Seller	...	...	...	...	...	...	...	...	...	...	...	...	...	...	...
Lodging, Boarding-house—Keeper	1	10	16	6	22	9	1	...	72	49	38	222	22	56	58
Coffee-house, Eating-house—Keeper ...	18	52	133	502	735	167	62	28	25	63	37	190	35	95	120
Institution Service	2	1	2	4	1	1	2	12	4	8	3	12	1	4	4
Total of Sub-Order 1 ...	22	68	154	512	768	177	65	44	107	130	84	426	61	159	184
Sub-Order 2.—Attendants (Domestic Servants, &c.).															
Domestic Servant, General	3,074	2,439	1,488	1,236	689	610	248	735	2,269	2,639	4,706	5,925	3,575	5,855	4,269
House-keeper	5	4	...	...	...	3	...	...	...	5	2	3	...	...	...
Cook, Soullion	1,107	1,708	301	646	717	503	317	669	253	732	198	272	219	558	538
House-maid	...	...	...	...	...	...	...	...	...	...	...	...	...	...	...
Nurse	44	40	9	9	24	4	3	16	30	18	12	22	31	80	9
Driver (Domestic)	...	...	...	...	...	...	...	...	...	...	...	...	...	...	...

FINAL CENSUS TABLE—No. XII.

Showing the **Occupations** of the Population of the Madras Presidency—**Females**—(*Continued*).

—	Salem.	Coimba-tore.	Nilgiris.	Malabar.	South Canara.	Madras City.	Total.	Pudukóta Territory.	Total, including Pudukóta Territory.	Agency Tracts specially censused.				Grand Total for the Presidency.
										Ganjám.	Vizaga-patam.	Gódávari.	Total.	
CLASS II.—DOMESTIC.														
ORDER IV.—WIVES.														
Sub-Order 1.—Wife of specified Occupations.														
Wife of Shopkeeper (Branch undefined) ...	...	...	...	4	...	...	4	...	4	...	...	...	...	4
Do. Agriculturist	...	...	...	117	...	...	3,093	...	3,093	...	...	...	...	3,093
Do. other specified Occupations ...	2	...	...	280	...	2	313	...	313	...	...	...	...	313
Total of Sub-Order 1 ...	2	...	...	401	...	2	3,410	...	3,410	...	...	...	...	3,410
Sub-Order 2.—Other Wives.														
Wives of no stated Occupation	34	55	...	465	11	...	2,452	...	2,452	...	...	...	...	2,452
Total of Order IV ...	36	55	...	866	11	2	5,862	...	5,862	...	...	...	...	5,862
ORDER V.—PERSONS ENGAGED IN ENTERTAINING AND PERFORMING PERSONAL OFFICES FOR MAN.														
Sub-Order 1.—Engaged in Boarding and Lodging.														
Inn-keeper, Hotel-keeper, Publican	24	27	7	...	7	22	143	2	145	...	...	...	...	145
Beer Seller	...	1	3	...	...	...	4	...	4	...	...	...	...	4
Lodging, Boarding-house—Keeper	24	21	2	14	5	25	673	9	682	...	...	...	...	682
Coffee-house, Eating-house—Keeper ...	28	36	...	542	31	109	3,008	8	3,016	...	...	...	...	3,016
Institution Service	47	3	...	4	1	22	138	2	140	...	2	...	2	142
Total of Sub-Order 1 ...	123	88	12	560	44	178	3,966	21	3,987	...	2	...	2	3,989
Sub-Order 2.—Attendants (Domestic Servants, &c.).														
Domestic Servant, General	5,524	8,057	481	4,399	2,668	3,579	64,475	3,049	67,524	15	9,819	...	9,834	77,358
House-keeper	...	...	...	5	...	...	27	...	27	...	...	...	...	27
Cook, Soullion	645	625	121	269	726	884	12,038	23	12,061	...	...	49	49	12,110
House-maid	...	...	...	...	...	1	1	...	1	...	...	...	...	1
Nurse	21	7	10	667	29	159	1,244	11	1,255	...	...	...	...	1,255
Driver (Domestic)	...	...	...	...	...	6	6	...	6	...	...	...	...	6

FINAL CENSUS TABLE—No. XII.

Showing the **Occupations** of the Population of the Madras Presidency—**Females**—*(Continued)*.

—	Ganjám.	Vizagapatam.	Gódávari.	Kistna.	Nellore.	Cuddapah.	Kurnool.	Bellary.	Chingleput.	North Arcot.	South Arcot.	Tanjore.	Trichinopoly.	Madura.	Tinnevelly.
CLASS II.—DOMESTIC—*(Continued)*.															
ORDER V.—PERSONS ENGAGED IN ENTERTAINING AND PERFORMING PERSONAL OFFICES FOR MAN—*(Continued)*.															
Sub-Order 2.—Attendants (Domestic Servants, &c.)—(Continued).															
Gardener (Domestic)	...	1	...	...	...	...	...	...	109	7	2	16	8	56	04
Bazaarwoman	...	...	...	...	...	...	...	...	...	...	4	7	...	...	
Bhistie (Domestic)	247	544	184	72	100	185	265	680	138	110	56	86	173	170	
Total of Sub-Order 2 ...	4,477	4,736	1,982	1,963	1,530	1,305	833	2,090	2,799	3,511	4,980	6,331	4,006	6,719	5,049
Total of Order V ...	4,499	4,804	2,136	2,475	2,208	1,482	898	2,134	2,906	3,641	5,064	6,757	4,037	6,878	5,233
Total of Class II ...	4,504	4,834	2,415	2,878	3,095	1,490	908	2,162	2,919	3,738	5,162	6,767	4,078	9,886	5,328
CLASS III.—COMMERCIAL.															
ORDER VI.—PERSONS WHO BUY OR SELL, KEEP OR LEND MONEY, HOUSES, OR GOODS OF VARIOUS KINDS.															
Sub-Order 1.—Mercantilemen.															
Merchant	1,779	1,705	371	239	224	753	982	270	113	548	115	713	96	896	433
Banker	37	55	27	40	4	4	5	1	...	2	...	...	...	...	...
Broker, Agent	1	16	1	7	2	...	1	4	7	8	5	7	...	8	1
Accountant	...	...	...	...	...	...	...	...	...	...	...	...	...	...	...
Commercial Clerk	...	69	...	6	5	42	...	1	...	3	...	...	...	2	...
Money Lender, Scrivener, Bill Discounter ...	47	393	252	112	176	165	89	160	67	139	73	726	181	697	530
Money Changer	5	8	3	6	7	3	5	2	...	1	...	17	...	3	
Total of Sub-Order 1 ...	1,869	2,240	654	410	418	967	1,082	438	187	701	193	1,463	277		

FINAL CENSUS TABLE—No. XII.

Showing the **Occupations** of the Population of the Madras Presidency—**Females**—*(Continued)*.

—	Salem.	Coimbatore.	Nilgiris.	Malabar.	South Canara.	Madras City.	Total.	Pudukóta Territory.	Total, including Pudukóta Territory.	Agency Tracts specially censused.				Grand Total for the Presidency.
										Ganjám.	Vizagapatam.	Gódávari.	Total.	
CLASS II.—DOMESTIC—*(Continued)*.														
ORDER V.—PERSONS ENGAGED IN ENTERTAINING AND PERFORMING PERSONAL OFFICES FOR MAN—*(Continued)*.														
Sub-Order 2.—Attendants (Domestic Servants, &c.)—(Continued).														
Gardener (Domestic)	29	89	11	27	2	17	478	...	478	...	...	...	...	478
Bazaarwoman	2	...	6	2	...	34	55	...	55	...	...	...	...	55
Bhistie (Domestic)	246	240	156	72	7	1,091	4,901	...	4901	2	29	...	31	4,932
Total of Sub-Order 2 ...	6,467	9,018	785	5,441	3,432	5,771	83,225	3,083	86308	17	9,897	...	9,914	96,222
Total of Order V ...	6,590	9,106	797	6,001	3,476	5,949	87,191	3,104	90295	17	9,899	...	9,916	100,211
Total of Class II ...	6,626	9,161	797	6,867	3,487	5,951	93,053	3,104	96,157	17	9,899	...	9,916	106,073
CLASS III.—COMMERCIAL.														
ORDER VI.—PERSONS WHO BUY OR SELL, KEEP OR LEND MONEY, HOUSES, OR GOODS OF VARIOUS KINDS.														
Sub-Order 1.—Mercantilemen.														
Merchant	408	466	35	315	52	172	10,685	30	10,715	1,554	8,968	...	10,522	21,237
Banker	...	...	...	...	...	...	175	...	175	...	9	...	9	184
Broker, Agent	5	2	1	10	...	21	107	...	107	...	...	...	...	107
Accountant	...	...	...	2	...	...	2	...	2	...	...	...	...	2
Commercial Clerk	...	...	1	1	...	8	132	...	132	...	2	...	2	134
Money Lender, Scrivener, Bill Discounter ...	122	119	2	572	64	61	4,747	141	4,888	...	28	...	28	4,916
Money Changer	3	...	...	3	...	...	69	...	69	...	5	...	5	74
Total of Sub-Order 1 ...	538	587	39	903	116	262	15,917	171	16,088	1,554	9,012	...	10,566	26,654

FINAL CENSUS TABLE—No. XII.

Showing the **Occupations** of the Population of the Madras Presidency—**Females**—(*Continued*).

—	Ganjám.	Vizagapatam.	Gódávari.	Kistna.	Nellore.	Cuddapah.	Kurnool.	Bellary.	Chingleput.	North Arcot.	South Arcot.	Tanjore.	Trichinopoly.	Madura.	Tinnevelly.
CLASS III.—COMMERCIAL.—(*Continued*).															
ORDER VI.—PERSONS WHO BUY OR SELL, KEEP OR LEND MONEY, HOUSES, OR GOODS OF VARIOUS KINDS—(*Continued*).															
Sub-Order 2.—Other General Dealers.															
Pawn Broker (including Dealer in Unredeemed Pledges)	...	...	1	...	...	1	...	...	...	...	...	...	...	...	...
Shop-keeper (Branch undefined), General Dealer	1,604	3,730	2,071	2,439	2,897	3,131	1,406	2,532	596	2,308	3,071	3,663	538	582	284
Huckster, Costermonger	160	92	36	16	48	58	41	108	609	469	852	421	379	490	425
Hawker, Pedlar	3	14	2	13	20	40	7	...	...	2	...	4	...	...	...
Total of Sub-Order 2	1,767	3,836	2,110	2,468	2,965	3,230	1,454	2,630	1,205	3,379	3,923	4,088	917	1,072	709
Total of Order VI	3,636	6,076	2,764	2,578	3,383	4,197	2,536	3,068	1,382	4,080	4,116	5,551	1,194	2,678	1,676
ORDER VII.—PERSONS ENGAGED IN THE CONVEYANCE OF MEN, ANIMALS, GOODS, AND MESSAGES.															
Sub-Order 1.—Carriers on Railway.															
Railway—Engine Driver, Stoker	...	...	...	...	...	...	...	...	...	...	...	...	...	...	...
Do. —Officer, Clerk	...	...	...	...	...	...	...	...	...	...	...	...	3	...	1
Do. —Attendant, Servant	...	...	...	...	...	9	1	16	14	26	10	13	14	32	10
Total of Sub-Order 1	...	...	...	...	...	9	1	16	14	26	10	13	17	32	11
Sub-Order 2.—Carriers on Roads.															
Toll Gate-keeper	...	1	4	...	...	...	...	...	...	9	...	...	...	1	...
Coach, Cab—Owner; Livery Stable-keeper	15	19	8	9	19	2	8	65	1	16	1	9	...	...	...
Driver (not Domestic)	...	2	...	...	...	...	...	1	...	3	...	...	1	...	...
Carrier, Carter	79	22	124	36	31	20	23	35	22	59	6	46	30	19	13
Pack-bullock Owners	16	3	4	23	13	65	37	39	...	2	...	2	...	2	5
Bearer	...	31	8	1	...	1	3	11	...	3	...	...	...	...	...
Cart Drawer	...	5	1	...	...	...	...	...	1	...	...	6	...	...	...
Total of Sub-Order 2	110	83	149	69	63	88	71	151	24	92	7	63	31	22	42

FINAL CENSUS TABLE—No. XII.

Showing the **Occupations** of the Population of the Madras Presidency—**Females**—(*Continued*).

—	Salem.	Coimbatore.	Nilgiris.	Malabar.	South Canara.	Madras City.	Total.	Pudukóta Territory.	Total, including Pudukóta Territory.	Agency Tracts specially censused.				Grand Total for the Presidency.
										Ganjám.	Vizagapatam.	Gódávari.	Total.	
CLASS III.—COMMERCIAL—(*Continued*).														
ORDER VI.—PERSONS WHO BUY OR SELL, KEEP OR LEND MONEY, HOUSES, OR GOODS OF VARIOUS KINDS—(*Continued*).														
Sub-Order 2.—Other General Dealers.														
Pawn Broker (including Dealer in Unredeemed Pledges)	...	10	...	...	...	...	12	...	12	...	...	...	...	12
Shop-keeper (Branch undefined), General Dealer	1,178	1,122	47	1,339	468	251	35,847	48	35,895	...	695	...	695	36,590
Huckster, Costermonger	392	623	11	56	217	115	5,618	4	5,622	...	...	...	...	5,622
Hawker, Pedlar	...	...	...	6	38	21	170	...	170	...	2	...	2	172
Total of Sub-Order 2	1,570	1,755	58	1,401	723	387	41,647	52	41,699	...	697	...	697	42,396
Total of Order VI	2,168	2,342	97	2,304	839	649	57,564	223	57,787	1,554	9,709	...	11,263	69,050
ORDER VII.—PERSONS ENGAGED IN THE CONVEYANCE OF MEN, ANIMALS, GOODS, AND MESSAGES.														
Sub-Order 1.—Carriers on Railway.														
Railway—Engine Driver, Stoker	...	...	...	...	...	7	7	...	7	...	...	...	...	7
Do. —Officer, Clerk	...	...	...	...	...	5	9	...	9	...	...	...	...	9
Do. —Attendant, Servant	32	43	...	1	...	14	235	...	235	...	...	...	...	235
Total of Sub-Order 1	32	43	...	1	...	26	251	...	251	...	...	...	...	251
Sub-Order 2.—Carriers on Roads.														
Toll Gate-keeper	...	...	...	1	...	...	16	...	16	...	...	...	...	16
Coach, Cab—Owner; Livery Stable-keeper	...	...	2	1	1	24	200	...	200	...	8	...	8	208
Driver (not Domestic)	...	...	...	12	...	35	54	...	54	...	...	...	...	54
Carrier, Carter	26	61	5	27	4	48	756	...	756	...	...	...	...	756
Pack-bullock Owners	23	28	...	1	73	1	341	...	341	...	1	...	1	342
Bearer	2	...	...	2	...	3	65	...	65	...	16	...	16	81
Cart Drawer	...	...	...	...	...	11	24	...	24	...	...	...	...	24
Total of Sub-Order 2	51	89	7	44	78	122	1,456	...	1,456	...	25	...	25	1,481

FINAL CENSUS TABLE—No. XII.

Showing the **Occupations** of the Population of the Madras Presidency—**Females**—(*Continued*).

—	Ganjám.	Vizagapatam.	Gódávari.	Kistna.	Nellore.	Cuddapah.	Kurnool.	Bellary.	Chingleput.	North Arcot.	South Arcot.	Tanjore.	Trichinopoly.	Madura.	Tinnevelly.
CLASS III.—COMMERCIAL—(*Continued*).															
ORDER VII.—PERSONS ENGAGED IN THE CONVEYANCE OF MEN, ANIMALS, GOODS, AND MESSAGES—(*Continued*).															
Sub-Order 3.—Carriers on Canals and Rivers.															
Canal and Inland Navigation Service ...	...	...	...	...	1	...	...	...	...	...	...	...	...	...	...
Barge Lighter, Waterwoman	79	4	52	24	15	90	2	7	...	3	3	3	...	6	...
Boat Agent	...	...	...	...	...	...	...	...	...	...	...	1	...	...	...
Boat, Barge—Owner	1	1	14	4	4	...	...	...	1	1	1	...	...	...	...
Total of Sub-Order 3 ...	80	5	66	28	20	90	2	7	1	4	4	4	...	6	...
Sub-Order 4.—Carriers on Seas and Rivers.															
Ship Servants	...	2	9	...	...	...	...	...	3	...	37	4	...	2	1
Merchant Service	...	6	7	3	...	...	...	...	...	...	...	6	...	6	...
Boatwoman on Seas	...	...	...	...	...	...	...	...	...	...	...	...	...	...	...
Total of Sub-Order 4 ...	...	8	16	3	...	...	...	...	3	...	37	10	...	8	1
Sub-Order 5.—Engaged in Storage.															
Warehousewoman; Store-keeper	42	2	9	...	23	6	2	9	7	84	2	14	4	35	10
Meter, Weigher	1	49	8	4	6	...	1	...	...	1	...	4	...	3	2
Total of Sub-Order 5 ...	43	51	17	4	29	6	3	9	7	85	2	18	4	38	12
Sub-Order 6.—Messengers and Porters.															
Messenger, Porter (not Government) ...	399	656	700	348	270	64	131	190	45	404	117	1,086	1,058	1,854	1,770
Telegraph Service (do. do.) ...	...	...	2	...	...	3	...	...	...	...	...	...	...	...	...
Total of Sub-Order 6 ...	399	656	702	348	270	67	131	190	45	404	117	1,086	1,058	1,854	1,770
Total of Order VII ...	632	803	950	452	382	260	208	373	94	611	177	1,194	1,110	1,960	1,836
Total of Class III ...	4,268	6,879	3,714	3,330	3,765	4,457	2,744	3,441	1,486	4,691	4,293	6,745	2,304	4,638	3,512

FINAL CENSUS TABLE—No. XII.

Showing the **Occupations** of the Population of the Madras Presidency—**Females**—(*Continued*).

—	Salem.	Coimbatore.	Nilgiris.	Malabar.	South Canara.	Madras City.	Total.	Pudukóta Territory.	Total, including Pudukóta Territory.	Agency Tracts specially censused.				Grand Total for the Presidency.
										Ganjám.	Vizagapatam.	Gódávari.	Total.	
CLASS III.—COMMERCIAL—(*Continued*).														
ORDER VII.—PERSONS ENGAGED IN THE CONVEYANCE OF MEN, ANIMALS, GOODS, AND MESSAGES—(*Continued*).														
Sub-Order 3.—Carriers on Canals and Rivers.														
Canal and Inland Navigation Service ...	...	...	...	...	...	...	1	...	1	...	...	...	...	1
Barge Lighter, Waterwoman	1	...	...	9	19	54	371	...	371	...	1	...	1	372
Boat Agent	...	...	...	2	...	...	3	...	3	...	...	...	...	3
Boat, Barge—Owner	...	...	...	3	2	4	36	...	36	...	...	...	...	36
Total of Sub-Order 3 ...	1	...	...	14	21	58	411	...	411	...	1	...	1	412
Sub-Order 4.—Carriers on Seas and Rivers.														
Ship Servants	...	...	...	...	3	11	72	...	72	...	...	...	...	72
Merchant Service	...	...	...	17	1	12	58	...	58	...	1	...	1	59
Boatwoman on Seas	...	...	...	...	...	5	5	...	5	...	...	...	...	5
Total of Sub-Order 4 ...	...	...	...	17	4	28	135	...	135	...	1	...	1	136
Sub-Order 5.—Engaged in Storage.														
Warehousewoman; Store-keeper	78	15	2	4	77	7	432	12	444	...	...	...	...	444
Meter, Weigher	1	...	...	...	...	5	85	...	85	...	...	...	...	85
Total of Sub-Order 5 ...	79	15	2	4	77	12	517	12	529	...	...	...	...	529
Sub-Order 6.—Messengers and Porters.														
Messenger, Porter (not Government) ...	466	685	1	2,053	349	53	12,699	126	12,825	42	191	...	233	13,058
Telegraph Service (do. do.) ...	...	...	1	...	...	1	7	...	7	...	...	...	...	7
Total of Sub-Order 6 ...	466	685	2	2,053	349	54	12,706	126	12,832	42	191	...	233	13,065
Total of Order VII ...	629	832	11	2,133	529	300	15,476	138	15,614	42	218	...	260	15,874
Total of Class III ...	2,737	3,174	108	4,437	1,368	949	73,040	361	73,401	1,596	9,927	...	11,523	84,924

FINAL CENSUS TABLE—No. XII.

Showing the **Occupations** of the Population of the Madras Presidency—**Females**—(*Continued*).

——	Ganjám.	Vizagapatam.	Gódávari.	Kistna.	Nellore.	Cuddapah.	Kurnool.	Bellary.	Chingleput.	North Arcot.	South Arcot.	Tanjore.	Trichinopoly.	Madura.	Tinnevelly.
CLASS IV.—AGRICULTURAL.															
ORDER VIII.—PERSONS POSSESSING OR WORKING THE LAND, AND ENGAGED IN GROWING GRAIN, FRUITS, GRASSES, ANIMALS, AND OTHER PRODUCTS.															
Sub-Order 1.—Agriculturists.															
Land Proprietor	2,925	10,169	8,804	5,860	13,782	21,320	12,991	8,263	5,177	12,774	3,089	905	20,107	1,868	4,082
Planter	...	...	...	...	8	...	...	...	...	1	...	...	...	...	...
Landlady	...	...	...	...	...	...	...	...	...	1	6	...	...	...	...
Permanent Leaseholder	...	...	...	...	...	...	...	...	...	...	...	...	...	...	...
Puttadar, Ryot	4,905	66,020	9,280	25,899	7,080	6,362	1,729	28,809	5,389	16,986	15,904	12,820	15,962	7,239	18,244
Agriculturist	68,268	111,702	14,139	29,164	21,326	68,055	12,222	70,625	16,855	75,882	42,861	43,856	17,893	90,296	35,850
Tenant	2,895	3,339	3,993	1,303	1,695	2,983	982	1,861	8,887	16,987	2,718	26,695	11,951	19,061	5,679
Agricultural Laborer	84,770	67,516	93,121	68,393	74,740	84,033	41,140	108,815	35,710	84,368	147,870	116,827	94,651	279,852	132,500
Herd	1,162	2,372	1,520	2,182	3,116	5,552	1,545	3,091	1,219	3,613	893	2,997	2,781	2,949	715
Ploughter	1,706	2,146	723	592	1,245	786	635	798	112	560	659	1,406	941	919	1,377
Crop Watcher	292	111	580	697	276	113	140	317	106	209	303	110	51	647	279
Shepherdess	340	777	236	813	738	1,497	466	603	119	996	339	475	647	739	271
Cardamoms Grower	...	...	...	...	...	...	...	...	...	...	...	...	...	...	...
Land, Estate—Agent	4	178	14	19	...	10	...	6	...	15	4	27	1	30	4
Total of Sub-Order 1	167,267	264,329	132,410	134,922	124,006	190,711	71,850	223,188	73,574	212,387	214,666	205,619	164,985	403,400	198,997
Sub-Order 2.—Arboriculturists.															
Wood-cutter	1,403	323	9	...	29	...	...	...	...	74	...	...	...	11	...
Sub-Order 3.—Horticulturists.															
Florist	...	...	...	...	...	...	...	...	...	1	...	...	...	...	...
Cocoanut, Betelnut, Tope—Gardeners	...	1	...	...	...	...	...	...	7	2	...	4	4	8	...
Betel-leaf Growers	3	2	...	...	2	17	4	3	105	53	28	154	96	167	100
Gardener (not Domestic)	98	278	20	50	105	238	158	68	152	264	11	48	47	145	36
Total of Sub-Order 3	101	281	20	50	107	255	162	71	264	320	39	201	147	320	136
Total of Order VIII	168,771	264,933	132,439	134,972	124,142	190,966	72,012	223,259	73,838	212,781	214,705	205,820	165,132	403,731	199,133

FINAL CENSUS TABLE—No. XII.

Showing the **Occupations** of the Population of the Madras Presidency—**Females**—(*Continued*).

——	Salem.	Coimbatore.	Nilgiris.	Malabar.	South Canara.	Madras City.	Total.	Pudukóta Territory.	Total, including Pudukóta Territory.	Agency Tracts specially censused.				Grand Total for the Presidency.
										Ganjám.	Vizagapatam.	Gódávari.	Total.	
CLASS IV.—AGRICULTURAL.														
ORDER VIII.—PERSONS POSSESSING OR WORKING THE LAND AND ENGAGED IN GROWING GRAIN, FRUITS, GRASSES, ANIMALS, AND OTHER PRODUCTS.														
Sub-Order 1.—Agriculturists.														
Land Proprietor	61,485	55,749	1,234	1,571	410	54	252,619	3,689	256,308	1	789	...	790	257,098
Planter	...	...	5	35	...	...	41	...	41	...	...	...	...	41
Landlady	136	...	...	646	20	26	843	...	843	...	...	...	...	843
Permanent Leaseholder	...	1	...	...	23	...	24	...	24	...	...	...	...	24
Puttadar, Ryot	2,067	4,139	1,329	...	17,739	...	267,902	787	268,689	...	14,682	...	14,682	283,371
Agriculturist	38,170	27,970	2,523	38,755	11,263	179	837,354	20,108	857,462	53,739	152,115	...	205,854	1,063,316
Tenant	10,912	5,100	405	16,786	76,042	9	220,313	1,566	221,879	...	1,306	...	1,306	223,185
Agricultural Laborer	132,869	164,050	7,183	167,680	59,999	13	2,045,895	24,837	2,070,732	37	1,175	...	1,212	2,071,944
Herd	7,659	2,762	79	804	1,533	5	48,549	2,831	51,380	464	1,736	...	2,200	53,580
Ploughter	2,245	3,913	4	992	224	1	21,984	92	22,076	...	28,571	...	28,571	50,647
Crop Watcher	249	246	1	459	9	1	5,196	13	5,209	12	1,014	...	1,026	6,235
Shepherdess	2,089	1,180	13	14	3	35	12,710	298	13,008	3	309	...	312	13,320
Cardamoms Grower	...	...	...	1	...	...	1	...	1	...	...	...	...	1
Land, Estate—Agent	2	...	...	109	...	...	419	...	419	...	8	...	8	427
Total of Sub-Order 1	257,913	265,410	12,776	227,852	167,265	323	3,713,850	54,221	3,768,071	54,256	201,705	...	255,961	4,024,032
Sub-Order 2.—Arboriculturists.														
Wood-cutter	...	...	...	33	1	2	1,885	...	1,885	...	7,328	...	7,328	9,213
Sub-Order 3.—Horticulturists.														
Florist	...	...	...	...	2	5	8	...	8	...	...	...	...	8
Cocoanut, Betelnut, Tope—Gardeners	22	4	...	2	15	...	69	...	69	...	...	...	...	69
Betel-leaf Growers	54	150	...	190	113	16	1,257	2	1,259	...	...	...	...	1,259
Gardener (not Domestic)	106	87	51	554	7	71	2,589	1	2,590	...	...	...	...	2,590
Total of Sub-Order 3	182	241	51	746	137	92	3,923	3	3,926	...	...	...	...	3,926
Total of Order VIII	258,095	265,651	12,827	228,631	167,403	417	3,719,658	54,224	3,773,882	54,256	209,033	...	263,289	4,037,171

FINAL CENSUS TABLE—No. XII.

Showing the **Occupations** of the Population of the Madras Presidency—**Females**—(*Continued*).

——	Ganjám.	Vizagapatam.	Gódávari.	Kistna.	Nellore.	Cuddapah.	Kurnool.	Bellary.	Chingleput.	North Arcot.	South Arcot.	Tanjore.	Trichinopoly.	Madura.	Tinnevelly.
CLASS IV.—AGRICULTURAL—(*Contd.*).															
ORDER IX.—PERSONS ENGAGED ABOUT ANIMALS.															
Sub-Order 1.—*Persons engaged about Animals.*															
Horse—Proprietor, Breeder, Dealer ...	...	...	...	...	...	...	...	...	...	...	...	...	...	1	...
Grass-cutters	487	1,745	422	1,881	7,783	3,478	1,489	1,687	1,893	1,257	569	3,294	2,439	4,606	3,781
Driver, Groom	...	37	4	7	1	11	3	8	2	13	8	20	2	21	...
Farrier, Veterinary Surgeon	...	...	...	1	...	...	...	1	...	...	...	1	...	...	...
Cattle, Sheep—Dealer, Saleswoman ...	140	470	32	126	83	164	139	115	3	79	13	12	13	57	10
Pig—Keeper, Dealer	5	9	26	17	20	34	2	66	179	331	280	87	150	93	33
Vermin Destroyer	...	...	...	...	...	...	...	...	76	32	14	...	...	...	...
Fisherwoman	1,952	844	1,541	542	616	43	37	10	189	75	311	337	32	265	93
Animal, Bird—Dealer, Keeper	9	10	71	92	74	121	64	51	102	79	70	48	89	33	32
Elephant—Dealer, Keeper	...	...	...	...	...	...	...	...	...	...	...	...	...	...	...
Hunter	8	5	3	1	...	...	2	6	16	6	5	5	...	...	...
Total of Sub-Order 1 and Order IX ...	2,601	3,120	2,099	2,667	8,577	3,851	1,736	1,844	2,460	1,872	1,270	3,804	2,675	5,016	3,949
Total of Class IV ...	171,372	268,053	134,538	137,639	132,719	194,817	73,748	225,103	76,298	214,653	215,975	209,624	167,807	408,747	203,082
CLASS V.—INDUSTRIAL.															
ORDER X.—PERSONS ENGAGED IN ART AND MECHANIC PRODUCTIONS.															
Sub-Order 1.—*Workers in Books.*															
Book—Seller, Publisher	...	...	5	...	...	...	...	...	...	2	...	1	...	...	1
Book Binder	...	...	...	...	...	8	...	...	...	1	...	...	...	...	...
Printer	...	...	...	...	...	...	...	...	...	...	...	...	1	...	...
Total of Sub-Order 1 ...	...	...	5	...	...	8	...	...	...	3	...	1	1	...	1
Sub-Order 2.—*Workers in Musical Instruments.*															
Musical Instrument—Maker, Tuner, Dealer.	...	...	...	...	...	2	1	...	...	3	...	1	...	...	...
Musical String Maker	...	...	...	...	...	...	...	...	...	...	...	4	2	2	210
Total of Sub-Order 2 ...	...	...	...	...	...	2	1	...	...	3	...	5	2	2	210

FINAL CENSUS TABLE—No. XII.

Showing the **Occupations** of the Population of the Madras Presidency—**Females**—(*Continued*).

——	Salem.	Coimbatore.	Nilgiris.	Malabar.	South Canara.	Madras City.	Total.	Pudukóta Territory.	Total, including Pudukóta Territory.	Agency Tracts specially censused.				Grand Total for the Presidency.
										Ganjám.	Vizagapatam.	Gódávari.	Total.	
CLASS IV.—AGRICULTURAL—(*Contd.*).														
ORDER IX.—PERSONS ENGAGED ABOUT ANIMALS.														
Sub-Order 1.—*Persons engaged about Animals.*														
Horse—Proprietor, Breeder, Dealer ...	...	...	1	...	...	...	2	...	2	...	...	...	...	2
Grass-cutters	3,255	7,900	283	3,130	943	1,289	53,511	314	53,825	4	...	...	4	53,829
Driver, Groom	7	2	18	28	...	27	219	...	219	...	78	...	78	297
Farrier, Veterinary Surgeon	...	...	...	...	...	...	3	...	3	...	...	...	...	3
Cattle, Sheep—Dealer, Saleswoman ...	81	80	3	17	4	12	1,653	1	1,654	...	101	...	101	1,755
Pig—Keeper, Dealer	174	113	...	...	...	...	1,619	...	1,619	...	...	...	...	1,619
Vermin Destroyer	1	...	...	...	...	...	123	...	123	...	...	...	...	123
Fisherwoman	142	135	2	746	245	176	82,73	...	8,273	...	31	...	31	8,304
Animal, Bird—Dealer, Keeper	160	59	...	22	...	12	1,148	4	1,152	...	9	...	9	1,161
Elephant—Dealer, Keeper	...	...	...	5	...	...	5	...	5	...	3	...	3	8
Hunter	1	...	...	...	...	...	58	...	58	...	...	...	...	58
Total of Sub-Order 1 and Order IX ...	3,821	8,289	307	3,948	1,192	1,516	66,614	319	66,933	4	222	...	226	67,159
Total of Class IV ...	261,916	273,940	13,134	232,579	168,595	1,933	3,786,272	54,543	3,840,815	54,260	209,255	...	263,515	4,104,330
CLASS V.—INDUSTRIAL.														
ORDER X.—PERSONS ENGAGED IN ART AND MECHANIC PRODUCTIONS.														
Sub-Order 1.—*Workers in Books.*														
Book—Seller, Publisher	3	...	...	1	...	5	18	...	18	...	...	...	...	18
Book Binder	...	...	...	1	...	13	23	...	23	...	...	...	...	23
Printer	...	...	...	...	...	14	15	...	15	...	4	...	4	19
Total of Sub-Order 1 ...	3	...	...	2	...	32	56	...	56	...	4	...	4	60
Sub-Order 2.—*Workers in Musical Instruments.*														
Musical Instrument—Maker, Tuner, Dealer.	2	...	...	...	1	1	11	...	11	...	...	...	...	11
Musical String Maker	1	41	...	...	...	...	260	3	263	...	...	...	...	263
Total of Sub-Order 2 ...	3	41	...	...	1	1	271	3	274	...	...	...	...	274

FINAL CENSUS TABLE—No. XII.

Showing the **Occupations** of the Population of the Madras Presidency—**Females**—(*Continued*).

—	Ganjam.	Vizagapatam.	Gódávari.	Kistna.	Nellore.	Cuddapah.	Kurnool.	Bellary.	Chingleput.	North Arcot.	South Arcot.	Tanjore.	Trichinopoly.	Madura.	Tinnevelly.
CLASS V.—INDUSTRIAL—(*Continued*).															
ORDER X.—PERSONS ENGAGED IN ART AND MECHANIC PRODUCTIONS—(*Continued*).															
Sub-Order 3.—Workers in Prints and Pictures.															
Picture—Cleaner, Dealer, Restorer	...	1	...	1	...	...	...	...	...	...	...	...	...	...	...
Sub-Order 4.—Workers in Carving and Figures.															
Wood Carver (including Cabinet Carver)	...	11	...	...	...	2	...	...	...	3	...	2	...	...	...
Shell—Workers, Sellers	...	10	47	...	...	...	...	...	...	...	...	...	...	...	2
Figure and Image Maker	...	...	1	...	...	...	...	...	...	...	...	...	...	...	...
Total of Sub-Order 4	...	21	48	...	...	2	...	...	...	3	...	2	...	...	2
Sub-Order 5.—Workers in Tackle for Sports and Games.															
Toy—Maker, Dealer	...	7	3	23	18	1	1	41	1	2	...	1	1	9	103
Cage Maker	...	...	...	...	...	...	...	...	...	...	...	4	...	3	...
Archery Goods Maker	...	...	...	...	...	...	...	...	...	...	...	...	...	...	...
Total of Sub-Order 5	...	7	3	23	18	1	1	41	1	2	...	5	1	12	103
Sub-Order 7.—Workers in Watches and Philosophical Instruments.															
Watch Maker, Clock Maker	...	3	...	...	...	...	...	...	...	...	...	...	...	...	...
Weighing Machine, Scale, Measure—Maker, Seller	...	...	16	...	...	...	...	1	...	...	...	...	...	...	...
Total of Sub-Order 7	...	3	16	...	...	...	...	1	...	...	...	...	...	...	...
Sub-Order 9.—Workers in Arms.															
Gunsmith, Gun Manufacture	...	...	...	...	...	...	...	1	...	...	...	...	...	...	...
Scabbard Maker	...	...	...	...	...	...	...	...	...	...	...	...	...	...	...
Total of Sub-Order 9	...	...	...	...	...	...	...	1	...	...	...	...	...	...	...

FINAL CENSUS TABLE—No. XII.

Showing the **Occupations** of the Population of the Madras Presidency—**Females**—(*Continued*).

—	Salem.	Coimbatore.	Nilgiris.	Malabar.	South Canara.	Madras City.	Total.	Pudukóta Territory.	Total, including Pudukóta Territory.	Agency Tracts specially censused.				Grand Total for the Presidency.
										Ganjám.	Vizagapatam.	Gódávari.	Total.	
CLASS V.—INDUSTRIAL—(*Continued*).														
ORDER X.—PERSONS ENGAGED IN ART AND MECHANIC PRODUCTIONS—(*Continued*).														
Sub-Order 3.—Workers in Prints and Pictures.														
Picture—Cleaner, Dealer, Restorer	...	...	...	...	...	...	2	...	2	...	...	...	...	2
Sub-Order 4.—Workers in Carving and Figures.														
Wood Carver (including Cabinet Carver)	...	...	...	...	...	...	18	...	18	...	...	...	...	18
Shell—Workers, Sellers	...	...	...	...	...	...	57	...	57	...	...	...	...	57
Figure and Image Maker	...	...	...	...	...	...	3	...	3	...	...	...	...	3
Total of Sub-Order 4	...	...	...	...	...	...	78	...	78	...	...	...	...	78
Sub-Order 5.—Workers in Tackle for Sports and Games.														
Toy—Maker, Dealer	...	...	...	...	...	1	109	...	109	...	...	...	...	109
Cage Maker	...	...	...	...	...	...	110	16	126	...	...	...	...	126
Archery Goods Maker	...	...	...	2	...	...	2	...	2	...	...	...	...	2
Total of Sub-Order 5	...	...	...	2	...	1	221	16	237	...	...	...	...	237
Sub-Order 7.—Workers in Watches and Philosophical Instruments.														
Watch Maker, Clock Maker	...	...	...	...	...	...	3	...	3	...	...	...	...	3
Weighing Machine, Scale, Measure—Maker, Seller	...	...	...	...	...	...	17	...	17	...	...	...	...	17
Total of Sub-Order 7	...	...	...	...	...	...	20	...	20	...	...	...	...	20
Sub-Order 9.—Workers in Arms.														
Gunsmith, Gun Manufacture	...	...	...	...	...	...	...	...	...	...	35	...	35	35
Scabbard Maker	...	...	...	...	...	...	1	...	1	...	...	...	...	1
Total of Sub-Order 9	...	...	...	...	...	...	1	...	1	...	35	...	35	36

FINAL CENSUS TABLE—No. XII.

Showing the **Occupations** of the Population of the Madras Presidency—**Females**—(*Continued*).

—	Ganjám.	Vizagapatam.	Gódávari.	Kistna.	Nellore.	Cuddapah.	Kurnool	Bellary.	Chingleput.	North Arcot.	South Arcot.	Tanjore.	Trichinopoly.	Madura.	Tinnevelly.
CLASS V.—INDUSTRIAL—(*Continued*).															
ORDER X.—PERSONS ENGAGED IN ART AND MECHANIC PRODUCTIONS—(*Continued*).															
Sub-Order 10.—Workers in Machines and Tools.															
Spinning, Weaving—Machine Maker ...	...	...	3	...	...	19	...	1	...	...	...	3	1	6	...
Agricultural—Implement, Machine—Maker.	14	10	...	2	1	...	...	...	...	2	...	...	...	...	...
Tool—Maker, Dealer, Grinder	...	...	...	1	...	...	...	...	...	1	...	2	4	2	...
Cutler	1	...	...	...	...	1	...	1	...	...	...	...	...	1	...
Needle Manufacture	...	4	...	...	...	3	...	...	...	2	...	...	...	...	...
Total of Sub-Order 10 ...	15	14	3	3	1	23	...	2	...	5	...	5	1	9	...
Sub-Order 11.—Workers in Carriages.															
Wheelwright, Cart Builder, Cart Maker ...	...	...	...	...	...	...	1	...	...	...	...	9	11	9	...
Sub-Order 12.—Workers in Harness.															
Saddler; Harness, Whip—Maker	2	...	...	...	...	...	...	4	...	2	...	...	...	...	...
Sub-Order 13.—Workers in Ships.															
Ship—Builder, Repairer; Shipwright; Boat, Barge-builder	...	...	...	...	...	...	...	...	...	...	...	...	...	...	...
Sub-Order 14.—Workers in Houses and Buildings.															
House Proprietor	53	20	48	358	59	23	63	151	24	26	22	21	16	6	4
Carpenter, Joiner	169	320	122	90	75	52	47	76	11	107	41	34	29	142	77
Temporary House-builder	...	...	...	...	...	...	...	...	...	...	...	...	...	...	2
Bricklayer	232	386	111	536	327	1,037	576	1,652	94	166	318	666	322	538	841
Mason, Pavior	...	5	7	139	6	191	24	415	12	51	62	3	15	42	15
Slater, Tiler	...	72	2	5	...	...	...	...	...	...	...	...	...	...	...
Plasterer	...	...	...	5	...	9	...	1	...	...	...	...	9	...	...
Plumber, Painter, Glazier	6	13	29	9	1	1	5	30	2	10	1	9	6	3	3
Total of Sub-Order 14 ...	460	816	319	1,142	468	1,363	715	2,325	143	360	444	733	397	731	941

FINAL CENSUS TABLE—No. XII.

Showing the **Occupations** of the Population of the Madras Presidency—**Females**—(*Continued*).

—	Salem.	Coimbatore.	Nilgiris.	Malabar.	South Canara.	Madras City.	Total.	Pudukóta Territory.	Total, including Pudukóta Territory.	Agency Tracts specially censused.				Grand Total for the Presidency.
										Ganjám.	Vizagapatam.	Gódávari.	Total.	
CLASS V.—INDUSTRIAL—(*Continued*).														
ORDER X.—PERSONS ENGAGED IN ART AND MECHANIC PRODUCTIONS—(*Continued*).														
Sub-Order 10.—Workers in Machines and Tools.														
Spinning, Weaving—Machine Maker ...	3	...	...	...	...	...	36	...	36	...	...	...	...	36
Agricultural—Implement, Machine—Maker.	...	...	...	3	...	...	32	...	32	...	3	...	3	35
Tool—Maker, Dealer, Grinder	...	...	...	26	...	...	32	...	32	...	4	...	4	36
Cutler	...	...	...	2	...	...	6	...	6	...	...	...	...	6
Needle Manufacture	1	...	...	...	...	4	14	...	14	...	...	...	...	14
Total of Sub-Order 10 ...	4	...	...	31	...	4	120	...	120	...	7	...	7	127
Sub-Order 11.—Workers in Carriages.														
Wheelwright, Cart Builder, Cart Maker ...	4	...	...	...	...	...	34	...	34	...	...	...	...	34
Sub-Order 12.—Workers in Harness.														
Saddler; Harness, Whip—Maker	1	...	...	...	...	1	10	...	10	...	...	...	...	10
Sub-Order 13.—Workers in Ships.														
Ship—Builder, Repairer; Shipwright; Boat, Barge-builder	...	...	...	...	1	...	1	...	1	...	...	...	...	1
Sub-Order 14.—Workers in Houses and Buildings.														
House Proprietor	11	19	1	5	2	215	1,138	2	1,140	...	...	...	...	1,140
Carpenter, Joiner	112	202	9	225	38	28	2,004	7	2,011	...	71	...	71	2,082
Temporary House-builder	...	1	...	...	...	...	3	...	3	...	...	...	...	3
Bricklayer	305	277	36	44	3	71	8,650	45	8,695	...	78	...	78	8,773
Mason, Pavior	180	82	...	85	3	1	1,338	10	1,348	...	...	...	...	1,348
Slater, Tiler	...	...	...	...	1	...	80	...	80	...	...	...	...	80
Plasterer	...	15	...	4	3	...	46	...	46	...	...	...	...	46
Plumber, Painter, Glazier	3	3	...	...	2	4	139	1	140	...	12	...	12	152
Total of Sub-Order 14 ...	671	590	46	363	54	317	13,398	65	13,463	...	161	...	161	13,624

FINAL CENSUS TABLE—No. XII.

Showing the **Occupations** of the Population of the Madras Presidency—**Females**—*(Continued)*.

—	Ganjám.	Vizaga-patam.	Gódávari.	Kistna.	Nellore.	Cuddapah.	Kurnool.	Bellary.	Chingle-put.	North Arcot.	South Arcot.	Tanjore.	Trichino-poly.	Madura.	Tinne-velly.
CLASS V.—INDUSTRIAL—*(Continued)*.															
ORDER X.—PERSONS ENGAGED IN ART AND MECHANIC PRODUCTIONS—*(Continued)*.															
Sub-Order 15.—*Workers in Furniture.*															
Cabinet Maker, Upholsterer	...	3	...	...	...	3	...	...	...	3	...	...	3	4	2
Carver and Gilder	...	...	3	...	...	...	...	...	...	...	...	...	...	...	...
Total of Sub-Order 15	...	3	3	...	...	3	...	...	...	3	...	...	3	4	2
Sub-Order 17.—*Workers in Chemicals.*															
Manufacturing Chemist	2	3	4	5	13	4	23	23	2	9	...	31	548	83	27
Dye, Color—Manufacturer, Seller	2	14	...	10	26	24	29	30	1	40	2	11	2	121	107
Dyer, Scourer, Calenderer	31	61	88	179	152	32	73	272	27	93	3	58	13	191	456
Match Fusee—Maker	...	...	...	...	...	...	...	2	1	1	...	...	...	...	1
Sulphur Seller	...	...	...	...	...	...	...	...	...	1	...	7	...	...	...
Fireworks Manufacture	...	1	...	5	2	...	...	...	4	5	...	12	...	13	2
Ink Manufacture	11	1	...	7	...	...	...	5	...	...	...	...	...	...	...
Total of Sub-Order 17	46	80	92	206	193	60	125	332	35	149	5	119	563	358	593
Total of Order X	523	945	489	1,375	680	1,462	843	2,706	179	530	449	879	979	1,125	1,852
ORDER XI.—PERSONS WORKING AND DEALING IN THE TEXTILE FABRICS AND IN DRESS.															
Sub-Order 1.—*Workers in Wool and Worsted.*															
Woollen Cloth Manufacture	...	...	...	38	...	29	...	182	...	...	...	...	...	...	...
Do. do.—Merchant, Dealer	...	...	...	...	...	...	...	...	...	...	...	...	...	...	...
Cloth—Merchant, Warehousewoman	...	9	...	...	...	...	...	1	...	...	2	...	...	...	...
Blanket Manufacture	8	...	207	164	34	234	20	1,688	1	182	1,230	6	3,656	978	...
Carpet and Rug Manufacture	...	...	5	3	...	...	...	1	...	1	...	...	...	...	...
Total of Sub-Order 1	8	9	212	205	34	257	20	1,872	1	183	1,232	6	3,656	978	...

FINAL CENSUS TABLE—No. XII.

Showing the **Occupations** of the Population of the Madras Presidency—**Females**—*(Continued)*.

—	Salem.	Coimba-tore.	Nilgiris.	Malabar.	South Canara.	Madras City.	Total.	Pudukóta Territory.	Total, including Pudukóta Territory.	Agency Tracts specially censused.				Grand Total for the Presidency.
										Ganjám.	Vizaga-patam.	Gódávari.	Total.	
CLASS V.—INDUSTRIAL—*(Continued)*.														
ORDER X.—PERSONS ENGAGED IN ART AND MECHANIC PRODUCTIONS—*(Continued)*.														
Sub-Order 15.—*Workers in Furniture.*														
Cabinet Maker, Upholsterer	2	6	...	...	1	4	31	...	31	...	...	...	...	31
Carver and Gilder	...	...	...	...	...	...	3	...	3	...	...	...	...	3
Total of Sub-Order 15	2	6	...	...	1	4	34	...	34	...	...	...	...	34
Sub-Order 17.—*Workers in Chemicals.*														
Manufacturing Chemist	226	614	...	1	...	...	1,568	1	1,569	...	...	...	...	1,569
Dye, Color—Manufacturer, Seller	115	33	...	...	...	1	568	3	571	...	...	...	...	571
Dyer, Scourer, Calenderer	129	38	...	18	2	18	1,934	...	1,934	...	4	...	4	1,938
Match Fusee—Maker	...	...	...	...	...	...	5	...	5	...	...	...	...	5
Sulphur Seller	...	6	...	...	...	3	17	...	17	...	...	...	...	17
Fireworks Manufacture	14	1	...	...	5	1	65	2	67	...	...	...	...	67
Ink Manufacture	...	...	...	...	...	2	26	...	26	...	...	...	...	26
Total of Sub-Order 17	484	692	...	19	7	25	4,183	6	4,189	...	4	...	4	4,193
Total of Order X	1,172	1,329	46	417	64	385	18,429	90	18,519	...	211	...	211	18,730
ORDER XI.—PERSONS WORKING AND DEALING IN THE TEXTILE FABRICS AND IN DRESS.														
Sub-Order 1.—*Workers in Wool and Worsted.*														
Woollen Cloth Manufacture	1	...	...	...	...	3	247	...	247	...	...	...	...	247
Do. do.—Merchant, Dealer	...	...	...	...	...	1	1	...	1	...	...	...	...	1
Cloth—Merchant, Warehousewoman	...	...	1	...	3	20	36	...	36	...	...	...	...	36
Blanket Manufacture	2,979	707	...	...	...	...	12,694	759	12,853	...	...	...	...	12,853
Carpet and Rug Manufacture	...	...	...	...	...	7	17	...	17	...	...	...	...	17
Total of Sub-Order 1	2,980	707	1	...	3	31	12,995	759	13,154	...	...	...	...	13,154

FINAL CENSUS TABLE—No. XII.

Showing the **Occupations** of the Population of the Madras Presidency—**Females**—*(Continued)*.

——	Ganjám.	Vizagapatam.	Gódávari.	Kistna.	Nellore.	Cuddapah.	Kurnool.	Bellary.	Chingleput.	North Arcot.	South Arcot.	Tanjore.	Trichinopoly.	Madura.	Tinnevelly.
CLASS V.—INDUSTRIAL—*(Continued)*.															
ORDER XI.—PERSONS WORKING AND DEALING IN THE TEXTILE FABRICS AND IN DRESS—*(Continued)*.															
Sub-Order 2.—Workers in Silk.															
Silk, Satin—Manufacture	42	11	1	50	...	37	207	626	357	...	108	1,598	473	287	23
Silk—Dyer, Printer	...	...	...	...	...	...	...	...	...	...	...	...	...	...	...
Do.—Merchant, Dealer	10	...	...	1	1	...	...	...	1	...	4	2	1	1	...
Silk-Braid Manufacture	...	...	...	...	...	...	...	...	...	104	...	...	...	...	...
Total of Sub-Order 2	52	11	1	51	1	37	207	626	358	104	112	1,600	474	288	23
Sub-Order 3.—Workers in Cotton and Flax.															
Flax, Linen—Manufacture	44	21	18	...	87	134	59	42	71	44	15	306	...	55	22
Lace Manufacture	...	2	1	...	...	...	...	3	...	...	...	...	...	1	...
Thread—Manufacturer, Dealer	376	326	716	814	443	839	657	1,009	...	94	21	16	...	...	...
Tape—Manufacturer, Dealer	...	...	1	...	...	...	...	...	...	...	...	3	...	3	...
Cotton Manufacture	13,708	44,231	24,808	17,488	20,219	16,914	15,881	24,809	8,193	9,822	6,856	11,991	10,038	13,079	38,211
Weaver (not otherwise described)	758	2,520	825	1,465	5,175	6,503	6,525	12,213	2,282	5,493	4,503	5,352	2,808	10,192	8,283
Cotton Cloth, Calico—Dealer, Warehouse-woman	1,224	2,026	748	321	406	153	200	227	37	216	166	102	336	436	1,906
Calico, Cotton—Printer	...	...	...	...	...	...	...	...	...	...	...	9	...	...	...
Do. do. —Dyer	...	9	40	6	20	21	46	53	...	13	...	2	7	...	1
Cotton Carpet—Manufacturer, Dealer	...	...	...	...	...	...	529	2	...	4	...	...	...	...	...
Total of Sub-Order 3	16,110	49,135	26,660	20,095	26,350	24,564	23,897	38,458	10,583	15,686	11,561	17,781	13,189	23,766	48,423
Sub-Order 4.—Workers in Mixed Materials.															
Fancy Goods—Manufacturer, Worker, Dealer	...	...	...	...	...	...	...	...	...	...	...	...	...	...	...
Webbing—Manufacturer, Dealer	41	143	39	17	28	5	1	45	...	7	...	...	...	...	...
Total of Sub-Order 4	41	143	39	17	28	5	1	45	...	7	...	...	...	...	...

FINAL CENSUS TABLE—No. XII.

Showing the **Occupations** of the Population of the Madras Presidency—**Females**—*(Continued)*.

——	Salem.	Coimbatore.	Nilgiris.	Malabar.	South Canara.	Madras City.	Total.	Pudukóta Territory.	Total, including Pudukóta Territory.	Agency Tracts specially censused.				Grand Total for the Presidency.
										Ganjám.	Vizagapatam.	Gódávari.	Total.	
CLASS V.—INDUSTRIAL—*(Continued)*.														
ORDER XI.—PERSONS WORKING AND DEALING IN THE TEXTILE FABRICS AND IN DRESS—*(Continued)*.														
Sub-Order 2.—Workers in Silk.														
Silk, Satin—Manufacture	585	12	...	...	3	93	4,513	10	4,523	...	12	...	12	4,535
Silk—Dyer, Printer	...	2	...	...	...	...	2	...	2	...	...	...	...	2
Do.—Merchant, Dealer	...	1	...	6	...	5	33	...	33	...	...	...	...	33
Silk-Braid Manufacture	...	...	...	...	...	...	104	...	104	...	...	...	...	104
Total of Sub-Order 2	585	15	...	6	3	98	4,652	10	4,662	...	12	...	12	4,674
Sub-Order 3.—Workers in Cotton and Flax.														
Flax, Linen—Manufacture	18	77	...	696	...	...	1,710	1	1,711	...	5	...	5	1,716
Lace Manufacture	1	...	...	...	...	49	57	...	57	...	...	...	...	57
Thread—Manufacturer, Dealer	66	51	...	...	...	10	5,438	...	5,438	...	...	...	...	5,438
Tape—Manufacturer, Dealer	12	4	...	...	2	8	33	...	33	...	...	...	...	33
Cotton Manufacture	32,643	31,178	...	5,914	1,655	98	337,831	1,693	339,024	6,531	9,022	...	15,553	354,577
Weaver (not otherwise described)	8,515	7,632	2	3,242	90	1,315	95,691	377	96,068	12	517	...	529	96,597
Cotton Cloth, Calico—Dealer, Warehouse-woman	338	559	4	52	9	13	9,479	48	9,527	...	664	...	664	10,191
Calico, Cotton—Printer	...	...	...	...	...	...	9	...	9	...	...	...	...	9
Do. do. —Dyer	3	29	...	...	...	...	250	...	250	...	...	...	...	250
Cotton Carpet—Manufacturer, Dealer	...	1	...	...	...	...	536	...	536	...	...	...	...	536
Total of Sub-Order 3	31,596	39,531	6	9,904	1,756	1,493	450,534	2,119	452,653	6,543	10,208	...	16,751	469,404
Sub-Order 4.—Workers in Mixed Materials.														
Fancy Goods—Manufacturer, Worker, Dealer	...	...	...	...	...	1	1	...	1	...	...	...	...	1
Webbing—Manufacturer, Dealer	...	...	...	...	...	...	326	...	326	...	...	...	...	326
Total of Sub-Order 4	...	...	...	...	...	1	327	...	327	...	...	...	...	327

FINAL CENSUS TABLE—No. XII.

Showing the **Occupations** of the Population of the Madras Presidency—**Females**—(*Continued*).

—	Ganjám.	Vizagapatám.	Gódávari.	Kistna.	Nellore.	Cuddapah.	Kurnool.	Bellary.	Chingleput.	North Arcot.	South Arcot.	Tanjore.	Trichinopoly.	Madura.	Tinnevelly.
CLASS V.—INDUSTRIAL—(*Continued*).															
ORDER XI.—PERSONS WORKING AND DEALING IN THE TEXTILE FABRICS AND IN DRESS—(*Continued*).															
Sub-Order 5.—Workers in Dress.															
Hair Dresser, Wig Maker	285	266	29	53	71	47	12	148	31	300	109	67	63	181	277
Hatter, Hat Manufacturer	...	...	...	...	...	...	...	1	...	...	...	...	...	...	...
Tailor	117	814	480	403	350	296	304	925	386	765	114	148	135	101	209
Milliner, Dress Maker	...	...	...	...	...	...	...	...	...	1	...	...	1	2	...
Shoemaker, Boot Maker	78	342	636	306	707	93	170	353	17	118	126	141	160	145	186
Button—Maker, Dealer	...	...	...	...	...	...	...	...	...	...	...	...	...	...	...
Laundry Keeper	7,718	11,897	11,951	10,368	8,000	7,566	4,508	5,977	4,301	7,174	4,574	3,811	3,606	7,851	6,800
Embroiderer	...	...	1	...	...	...	...	...	...	...	...	...	...	...	...
Out-fitter	...	...	...	...	...	...	...	...	1	...	...	...	...	...	...
Umbrella, Parasol Stick—Maker, Dealer	35	180	6	5	33	28	2	13	...	2	...	38	...	...	...
Total of Sub-Order 5	8,233	13,499	13,103	11,135	9,161	8,030	4,996	7,417	4,736	8,360	4,923	4,205	3,965	8,280	7,472
Sub-Order 6.—Workers in Hemp and other Fibrous Materials.															
Mat—Maker, Seller	2,228	956	2,081	387	361	493	304	372	217	1,201	1,109	1,715	481	1,339	465
Hemp Manufacture	18	18	7	1	4	11	1	1	...	12	5	3	...	...	51
Jute Manufacture	32	94	18	8	1	21	37	116	6	69	95	52	21	30	16
Rope, Cord—Maker	745	227	1,228	121	62	157	33	113	163	315	344	449	118	480	168
Net Maker	3	1	1	9	...	...	1	...	9	...	2	3	5	100	797
Sacking, Sack, Bag—Maker, Dealer	...	...	5	...	...	...	...	...	...	3	...	...	3	8	...
Coir Manufacture	...	4	399	6	1	...	...	...	...	18	11	9	...	...	20
Total of Sub-Order 6	3,026	1,300	3,739	532	429	682	376	602	395	1,618	1,566	2,231	628	1,957	4,517
Total of Order XI	27,470	64,097	43,744	32,085	36,003	33,575	29,497	49,020	16,073	25,958	19,894	25,823	21,912	35,269	60,435
ORDER XII.—PERSONS WORKING AND DEALING IN FOOD AND DRINKS.															
Sub-Order 1.—Workers in Animal Food.															
Cow Keeper, Milk Seller	3,192	633	2,480	2,943	477	427	205	644	1,573	1,384	669	2,288	632	675	2,521
Butcher, Meat Saleswoman	75	27	56	37	39	27	102	252	25	40	39	35	31	28	45
Provision—Curer, Dealer	...	...	...	...	...	...	...	...	...	...	1	...	...	...	...

Showing the **Occupations** of the Population of the Madras Presidency—**Females**—(*Continued*).

—	Salem.	Coimbatore.	Nilgiris.	Malabar.	South Canara.	Madras City.	Total.	Pudukóta Territory.	Total, including Pudukóta Territory.	Agency Tracts specially censused.				Grand Total for the Presidency.
										Ganjám.	Vizagapatam.	Gódávari.	Total.	
CLASS V.—INDUSTRIAL—(*Continued*).														
ORDER XI.—PERSONS WORKING AND DEALING IN THE TEXTILE FABRICS AND IN DRESS—(*Continued*).														
Sub-Order 5.—Workers in Dress.														
Hair Dresser, Wig Maker	120	229	2	1,263	60	67	3,680	8	3,688	...	315	...	315	4,003
Hatter, Hat Manufacturer	1	...	...	51	20	7	80	...	80	...	...	...	...	80
Tailor	457	245	19	1,346	225	355	8,194	2	8,196	...	5	...	5	8,201
Milliner, Dress Maker	...	...	1	7	...	9	21	...	21	...	...	...	...	21
Shoemaker, Boot Maker	384	845	6	141	301	146	5,401	...	5,401	...	99	...	99	5,500
Button—Maker, Dealer	...	...	...	...	...	1	1	...	1	...	...	...	...	1
Laundry Keeper	6,335	6,486	180	10,848	876	980	131,807	896	132,703	129	1,691	...	1,820	134,523
Embroiderer	...	...	...	...	...	...	1	...	1	...	...	...	...	1
Out-fitter	...	...	...	...	...	...	1	...	1	...	...	...	...	1
Umbrella, Parasol Stick—Maker, Dealer	...	...	...	...	...	4	346	...	346	...	...	...	...	346
Total of Sub-Order 5	7,297	7,805	208	13,656	1,482	1,569	149,532	906	150,438	129	2,110	...	2,239	152,677
Sub-Order 6.—Workers in Hemp and other Fibrous Materials.														
Mat—Maker, Seller	1,063	833	...	13,979	941	34	33,559	148	33,707	...	4	...	4	33,711
Hemp Manufacture	...	3	...	...	1	...	136	...	136	...	...	...	...	136
Jute Manufacture	84	67	...	145	2	191	1,105	87	1,192	...	34	...	34	1,226
Rope, Cord—Maker	607	346	...	4,825	1,761	18	12,280	4	12,284	...	...	...	...	12,284
Net Maker	130	...	...	50	8	...	1,119	1	1,120	...	...	...	...	1,120
Sacking, Sack, Bag—Maker, Dealer	1	...	...	...	...	1	21	...	21	...	...	...	...	21
Coir Manufacture	13	...	...	19,408	794	7	20,690	...	20,690	...	...	...	...	20,690
Total of Sub-Order 6	1,898	1,249	...	38,407	3,507	251	68,910	240	69,150	...	38	...	38	69,188
Total of Order XI	44,356	49,307	215	61,973	6,751	3,443	686,350	4,034	690,384	6,672	12,368	...	19,040	709,424
ORDER XII.—PERSONS WORKING AND DEALING IN FOOD AND DRINKS.														
Sub-Order 1.—Workers in Animal Food.														
Cow Keeper, Milk Seller	788	1,105	156	785	106	324	23,857	25	23,882	...	463	...	463	24,345
Butcher, Meat Saleswoman	46	73	13	27	1	91	1,109	6	1,115	...	...	...	...	1,115
Provision—Curer, Dealer	...	...	...	...	...	5	6	...	6	...	...	...	...	6

FINAL CENSUS TABLE—No. XII.

Showing the **Occupations** of the Population of the Madras Presidency—**Females**—*(Continued)*.

——	Ganjám.	Vizagapatam.	Gódávari.	Kistna.	Nellore.	Cuddapah.	Kurnool.	Bellary.	Chingleput.	North Arcot.	South Arcot.	Tanjore.	Trichinopoly.	Madura.	Tinnevelly.
CLASS V.—INDUSTRIAL—*(Continued)*.															
ORDER XII.—PERSONS WORKING AND DEALING IN FOOD AND DRINKS—*(Continued)*.															
Sub-Order 1.—Workers in Animal Food—(Continued).															
Poulterer, Game Dealer	...	...	...	...	...	...	...	...	7	...	...	...	...	...	...
Fish Monger	6,418	5,120	4,781	1,867	2,697	185	144	127	3,743	882	2,476	3,563	196	2,062	1,698
Honey—Merchant, Collector, Dealer	...	6	1	11	24	15	1	...	...	25	16	16	2	77	1
Egg Merchant	...	8	5	...	...	...	...	3	16	11	...	...	5	1	1
Total of Sub-Order 1	11,685	5,784	7,273	4,858	3,237	654	452	1,026	5,364	2,292	3,201	5,852	866	2,843	4,256
Sub-Order 2.—Workers in Vegetable Food.															
Corn, Flour, Seed—Merchant, Dealer	1,876	1,392	805	727	535	324	208	473	252	682	711	1,560	402	3,082	1,596
Miller	142	134	22	43	62	122	182	432	...	122	...	125	2	5	...
Rice Beater, Grain Milling	9,337	3,502	8,015	3,989	4,583	2,298	569	3,863	5,333	7,996	5,279	39,772	4,828	6,942	8,814
Baker	7	7	6	5	1	...	4	11	8	37	1	4	14	6	20
Confectioner, Pastry Cook	925	200	92	117	483	680	238	880	1,310	986	907	2,333	848	1,624	489
Grocer; Fruit, Vegetable—Dealer	3,357	3,930	806	896	842	991	565	929	1,442	1,562	985	2,657	1,952	6,112	1,378
Gatherer of Wild Fruits and Herbs	29	24	38	1	44	62	416	...	10	28	16	...	4	1	3
Jaggery—Dealer, Manufacturer	209	90	2,246	165	287	10	58	131	624	165	249	743	497	545	17,241
Sugar—Refiner, Dealer	1	...	...	...	...	...	...	...	...	...	...	...	...	...	...
Total of Sub-Order 2	15,883	9,279	12,937	5,943	6,837	4,487	2,240	6,719	8,979	11,578	8,208	46,994	8,547	18,317	29,541
Sub-Order 3.—Workers in Drinks and Stimulants.															
Abkári Service	3	24	45	18	11	6	7	11	...	6	...	2	...	5	...
Toddy Drawer	50	300	2,164	477	347	34	86	172	75	205	64	539	157	528	873
Cordial, Liqueur—Manufacturer, Dealer	...	...	...	...	...	...	...	...	...	...	...	...	...	...	...
Spirit Seller	662	2,603	5,306	3,588	476	259	313	1,180	412	397	308	1,657	93	1,315	153
Distiller, Rectifier	18	3	1,005	92	10	...	1	6	25	22	3	3	1	1	...
Syrup Manufacture	...	...	...	...	...	...	...	...	...	...	...	...	...	...	1
Tobacco, Cigar, Snuff—Manufacturer; Tobacconist	493	569	393	65	141	36	16	132	9	82	43	80	72	180	119

FINAL CENSUS TABLE—No. XII.

Showing the **Occupations** of the Population of the Madras Presidency—**Females**—*(Continued)*.

——	Salem.	Coimbatore.	Nilgiris.	Malabar.	South Canara.	Madras City.	Total.	Pudukóta Territory.	Total, including Pudukóta Territory.	Agency Tracts specially consused.				Grand Total for the Presidency.
										Ganjám.	Vizagapatam.	Gódávari.	Total.	
CLASS V.—INDUSTRIAL—*(Continued)*.														
ORDER XII.—PERSONS WORKING AND DEALING IN FOOD AND DRINKS—*(Continued)*.														
Sub-Order 1.—Workers in Animal Food—(Continued).														
Poulterer, Game Dealer	...	...	1	...	...	14	23	1	22	...	...	...	...	...
Fish Monger	314	286	3	3,480	6,435	783	49,250	111	49,361	...	119	...	119	49,480
Honey—Merchant, Collector, Dealer	69	34	...	2	...	...	300	...	300	...	...	...	...	300
Egg Merchant	5	1	1	1	2	16	76	...	76	...	...	...	...	76
Total of Sub-Order 1	1,222	1,499	174	4,295	6,544	1,233	74,620	142	74,762	...	582	...	582	75,344
Sub-Order 2.—Workers in Vegetable Food.														
Corn, Flour, Seed—Merchant, Dealer	1,002	2,064	7	4,138	306	487	22,429	272	22,701	1	49	...	50	22,751
Miller	...	...	...	282	26	...	1,701	...	1,701	...	...	...	...	1,701
Rice Beater, Grain Milling	5,902	4,479	15	32,662	1,041	692	160,811	527	161,338	...	167	...	167	161,505
Baker	4	20	7	433	24	34	653	...	653	...	...	...	...	653
Confectioner, Pastry Cook	734	1,916	55	4,308	369	1,274	20,835	163	20,998	...	14	...	14	21,012
Grocer; Fruit, Vegetable—Dealer	2,108	3,574	35	690	320	616	35,747	171	35,918	...	112	...	112	36,030
Gatherer of Wild Fruits and Herbs	4	28	...	241	...	...	949	...	949	...	...	...	...	949
Jaggery—Dealer, Manufacturer	2,958	6,368	...	1,626	1,863	3	36,078	2	36,080	...	...	...	...	36,080
Sugar—Refiner, Dealer	...	...	...	6	...	...	7	...	7	...	...	...	...	7
Total of Sub-Order 2	12,712	18,449	119	44,386	3,949	3,106	279,210	1,135	280,345	1	342	...	343	280,688
Sub-Order 3.—Workers in Drinks and Stimulants.														
Abkári Service	2	2	...	1	3	...	146	...	146	...	280	...	280	426
Toddy Drawer	438	547	...	600	483	55	8,194	...	8,194	...	73	...	73	8,267
Cordial, Liqueur—Manufacturer, Dealer	...	...	1	...	...	...	1	...	1	...	...	...	...	1
Spirit Seller	455	320	1	1,861	1,293	79	22,730	123	22,853	...	2,238	...	2,238	25,091
Distiller, Rectifier	1,345	2,105	...	195	62	...	4,897	1	4,898	...	214	...	214	5,112
Syrup Manufacture	...	...	...	...	...	1	2	...	2	...	...	...	...	2
Tobacco, Cigar, Snuff—Manufacturer; Tobacconist	491	256	2	136	34	27	3,382	10	3,392	...	21	...	21	3,413

FINAL CENSUS TABLE—No. XII.

Showing the **Occupations** of the Population of the Madras Presidency—**Females**—(*Continued*).

——	Gingelly.	Vizagapatam.	Godavari.	Kistna.	Nellore.	Cuddapah.	Karnool.	Bellary.	Chingleput.	North Arcot.	South Arcot.	Tanjore.	Trichinopoly.	Madura.	Tinnevelly.
CLASS V.—INDUSTRIAL—(*Continued*).															
ORDER XII.—PERSONS WORKING AND DEALING IN FOOD AND DRINKS—(*Continued*).															
Sub-Order 3.—Workers in Drinks and Stimulants—(Continued).															
Vinegar—Maker, Dealer	...	...	...	...	...	...	...	...	...	...	...	...	...	...	...
Brewer, Packer, Cleaner, Conditioner—Maker, Dealer	...	...	...	...	...	...	...	...	...	...	...	...	...	...	...
Distiller	...	...	...	...	...	...	...	...	...	...	...	...	...	...	...
Toddy Seller	...	...	...	...	...	...	...	...	...	...	...	...	...	...	...
Arrack Seller	...	...	...	...	...	...	...	...	...	...	...	...	...	...	...
Toddy Drawer	...	...	...	...	...	...	...	...	...	...	...	...	...	...	...
Sweetmeat Seller	...	...	...	...	...	...	...	...	...	...	...	...	...	...	...
Coffee Curing	...	...	...	...	...	...	...	...	...	...	...	...	...	...	...
Opium Dealer	...	...	...	...	...	...	...	...	...	...	...	...	...	...	...
Total of Sub-Order 3	...	...	...	...	...	...	...	...	...	...	...	...	...	...	...
Total of Order XII	...	...	...	...	...	...	...	...	...	...	...	...	...	...	...
ORDER XIII.—PERSONS WORKING AND DEALING IN ANIMAL SUBSTANCES.															
Sub-Order 1.—Workers in Grease, Fat, Bones, Horn, Ivory, Whalebone.															
Soap Boiler, Soap Dealer	...	...	...	...	...	...	...	...	...	...	...	...	...	...	...
Grease Manufacture, TALLOW CHANDLER	...	...	...	...	...	...	...	...	...	...	...	...	...	...	...
Comb Maker	...	...	...	...	...	...	...	...	...	...	...	...	...	...	...
Marine—Manufacturer, Dealer	...	...	...	...	...	...	...	...	...	...	...	...	...	...	...
Wax Bangle Maker	...	...	...	...	...	...	...	...	...	...	...	...	...	...	...
Bone—Boiler, Cutter, Crusher, Miller, Gatherer, Dealer	...	...	...	...	...	...	...	...	...	...	...	...	...	...	...
Ivory—Merchant, Dealer	...	...	...	...	...	...	...	...	...	...	...	...	...	...	...
Coral—Merchant, Dealer	...	...	...	...	...	...	...	...	...	...	...	...	...	...	...
Total of Sub-Order 1	...	...	...	...	...	...	...	...	...	...	...	...	...	...	...

——	Total, including Pudukota Territory.	Agency Tracts specially censused.			Grand Total for the Presidency.
		Ganjam.	Vizagapatam.	Godavari.	Total.
CLASS V.—INDUSTRIAL—(*Continued*).					
ORDER XII.—PERSONS WORKING AND DEALING IN FOOD AND DRINKS—(*Continued*).					
Sub-Order 3.—Workers in Drinks and Stimulants—(Continued).					
Vinegar—Maker, Dealer	2	...	...	...	2
Brewer, Packer, Cleaner, Conditioner—Maker, Dealer	10	...	...	...	10
Distiller	624	2	...	...	626
Toddy Seller	19,136	10	...	...	19,146
Arrack Seller	18	...	...	...	18
Toddy Drawer	2	...	...	...	2
Sweetmeat Seller	788	1	...	...	789
Coffee Curing	35	...	...	...	35
Opium Dealer	62,960	1	...	...	62,961
Total of Sub-Order 3	60,111	673	2,839	...	63,623
Total of Order XII	415,218	1,960	3,763	...	421,941
ORDER XIII.—PERSONS WORKING AND DEALING IN ANIMAL SUBSTANCES.					
Sub-Order 1.—Workers in Grease, Fat, Bones, Horn, Ivory, Whalebone.					
Soap Boiler, Soap Dealer	62	...	...	...	62
Grease Manufacture, TALLOW CHANDLER	1	...	...	...	1
Comb Maker	607	...	...	...	607
Marine—Manufacturer, Dealer	9,217	24	...	...	9,241
Wax Bangle Maker	212	...	...	...	212
Bone—Boiler, Cutter, Crusher, Miller, Gatherer, Dealer	63	...	...	...	63
Ivory—Merchant, Dealer	2	...	...	...	2
Coral—Merchant, Dealer	91	...	...	...	91
Total of Sub-Order 1	10,167	24	...	...	10,191

FINAL CENSUS TABLE—No. XII.

Showing the **Occupations** of the Population of the Madras Presidency—**Females**—(*Continued*).

——	Gingelly.	Vizagapatam.	Godavari.	Kistna.	Nellore.	Cuddapah.	Karnool.	Bellary.	Chingleput.	North Arcot.	South Arcot.	Tanjore.	Trichinopoly.	Madura.	Tinnevelly.
CLASS V.—INDUSTRIAL—(*Continued*).															
ORDER XII.—PERSONS WORKING AND DEALING IN FOOD AND DRINKS—(*Continued*).															
Sub-Order 3.—Workers in Drinks and Stimulants—(Continued).															
Vinegar—Maker, Dealer	...	...	...	...	...	...	...	...	...	...	...	...	...	...	...
Brewer, Packer, Cleaner, Conditioner—Maker, Dealer	...	...	...	...	...	...	...	...	...	...	...	...	...	...	...
Distiller	6	...	5	11	14	44	9	94	35	73	17	64	19	44	35
Toddy Seller	171	8	66	230	626	902	229	319	736	1,268	481	2,244	730	1,667	824
Arrack Seller	2	1	12	...	...	...	...	...	...	...	...	1	...	...	...
Toddy Drawer	1	16	4	4	...	...	...	2	...	...	...	...	...	...	...
Sweetmeat Seller	...	...	...	...	...	...	...	...	...	...	...	...	...	...	...
Coffee Curing	...	...	...	...	...	...	...	...	...	...	...	...	...	...	...
Opium Dealer	...	...	...	...	...	...	...	...	...	...	...	...	...	...	...
Total of Sub-Order 3	1,406	3,794	9,006	4,485	1,625	1,281	691	1,916	1,342	2,023	916	4,691	1,091	3,740	2,007
Total of Order XII	28,972	18,887	29,516	16,286	11,639	6,422	3,383	9,661	15,665	15,923	12,325	57,437	10,504	24,900	35,804
ORDER XIII.—PERSONS WORKING AND DEALING IN ANIMAL SUBSTANCES.															
Sub-Order 1.—Workers in Grease, Fat, Bones, Horn, Ivory, Whalebone.															
Soap Boiler, Soap Dealer	...	...	...	...	...	...	...	...	...	...	...	...	...	...	...
Grease Manufacture, TALLOW CHANDLER	...	...	4	8	29	95	19	21	19	65	5	27	15	14	35
Comb Maker	...	...	...	...	...	...	...	...	...	...	...	...	...	...	...
Marine—Manufacturer, Dealer	1,361	650	165	386	13	234	84	61	1,070	324	239	728	571	811	477
Wax Bangle Maker	17	97	4	33	...	...	...	1	...	2	...	4	25	2	...
Bone—Boiler, Cutter, Crusher, Miller, Gatherer, Dealer	2	...	...	...	...	...	...	...	...	2	3	...	4	1	...
Ivory—Merchant, Dealer	...	9	...	...	...	...	...	3	...	...	2	...	...	...	...
Coral—Merchant, Dealer	3	7	...	...	3	67	...	...	...	...	...	...	...	3	...
Total of Sub-Order 1	1,383	630	177	447	111	399	103	86	1,089	393	249	759	615	831	512

FINAL CENSUS TABLE—No. XII.

Showing the **Occupations** of the Population of the Madras Presidency—**Females**—(*Continued*).

—	Ganjám.	Vizagapatam.	Gódávari.	Kistna.	Nellore.	Cuddapah.	Kurnool.	Bellary.	Chingleput.	North Arcot.	South Arcot.	Tanjore.	Trichinopoly.	Madura.	Tinnevelly.
CLASS V.—INDUSTRIAL—(*Continued*).															
ORDER XIII.—PERSONS WORKING AND DEALING IN ANIMAL SUBSTANCES—(*Continued*).															
Sub-Order 2.—Workers in Skins, Feathers, and Quills.															
Fell Monger	39	45	13	17	11	25	16	29	10	20	7	8	26	18	29
Tanner	...	1	...	...	...	...	...	...	...	2	1	8	10	8	...
Currier	27	11	59	45	52	371	173	506	13	186	46	90	159	248	170
Leather Case, Portmanteau, Bag—Maker, Dealer	...	...	...	...	13	39	...	1	...	50	...	...	...	...	1
Leather—Dyer, Stainer	...	...	...	...	...	...	...	...	...	...	...	...	...	...	...
Quill—Dealer, Worker	2	...	...	...	...	...	...	...	...	...	...	...	...	...	...
Total of Sub-Order 2	68	57	72	62	76	435	189	536	23	258	54	106	195	274	200
Sub-Order 3.—Workers in Hair.															
Brush Maker	...	...	...	...	...	...	...	...	...	...	...	...	...	...	...
Total of Order XIII	1,451	687	249	509	187	824	292	622	1,112	651	303	865	810	1,105	712
ORDER XIV.—PERSONS WORKING AND DEALING IN VEGETABLE SUBSTANCES.															
Sub-Order 1.—Workers in Gums and Resins.															
Oil—Miller, Refiner, Seller	1,996	4,101	729	204	239	385	143	554	256	844	1,147	1,316	1,144	2,232	2,465
Oil, Linseed—Cake Maker, Dealer	...	...	11	...	...	2	...	3	6	2	6	27	17	3	27
Pitch, Tar—Distiller, Maker	1	...	...	...	...	...	...	...	...	1	...	3	...	23	...
Sealing-wax Maker	...	...	...	...	...	...	...	...	...	...	...	...	...	...	...
Gum—Manufacturer, Picker, Merchant	...	...	1	...	...	...	...	...	...	...	...	...	...	...	...
Total of Sub-Order 1	1,997	4,101	741	204	239	387	143	557	262	847	1,153	1,346	1,161	2,258	2,492
Sub-Order 2.—Workers in Wood.															
Timber, Wood—Merchant, Dealer	4,255	7,949	1,247	966	3,076	2,242	772	3,122	328	5,053	569	1,518	1,009	4,873	1,745
Charcoal—Burner, Dealer	94	107	4	32	6	9	77	71	...	15	...	1	16	63	9
Sawyer	...	5	16	...	12	...	...	...	1	29	6	4	3	10	1
Wood—Turner, Worker	...	...	...	...	...	...	...	...	...	4	...	...	...	...	...
Box, Packing Case—Maker, Seller	1	6	...	2	...	1	...	...	...	6	3	6	1	16	4
Total of Sub-Order 2	4,350	8,066	1,267	1,000	3,094	2,252	849	3,193	329	5,107	578	1,529	1,029	4,962	1,759

FINAL CENSUS TABLE—No. XII.

Showing the **Occupations** of the Population of the Madras Presidency—**Females**—(*Continued*).

—	Salem.	Coimbatore.	Nílgiris.	Malabar.	South Canara.	Madras City.	Total.	Pudukóta Territory.	Total, including Pudukóta Territory.	Agency Tracts specially censused.				Grand Total for the Presidency.
										Ganjám.	Vizagapatam.	Gódávari.	Total.	
CLASS V.—INDUSTRIAL—(*Continued*).														
ORDER XIII.—PERSONS WORKING AND DEALING IN ANIMAL SUBSTANCES—(*Continued*).														
Sub-Order 2.—Workers in Skins, Feathers, and Quills.														
Fell Monger	60	123	...	16	12	...	524	8	532	...	39	...	39	571
Tanner	501	29	...	5	6	1	572	...	572	...	...	...	...	572
Currier	449	2,209	5	31	10	7	4,867	25	4,892	...	17	...	17	4,909
Leather Case, Portmanteau, Bag—Maker, Dealer	48	...	...	...	...	...	152	...	152	...	...	...	...	152
Leather—Dyer, Stainer	...	...	...	...	1	...	1	...	1	...	...	...	...	1
Quill—Dealer, Worker	...	...	...	...	...	...	2	...	2	...	...	...	...	2
Total of Sub-Order 2	1,058	2,361	5	52	29	8	6,118	33	6,151	...	56	...	56	6,207
Sub-Order 3.—Workers in Hair.														
Brush Maker	...	...	...	...	...	1	1	...	1	...	...	...	...	1
Total of Order XIII	1,555	2,496	5	1,599	103	39	16,176	109	16,285	...	80	...	80	16,365
ORDER XIV.—PERSONS WORKING AND DEALING IN VEGETABLE SUBSTANCES.														
Sub-Order 1.—Workers in Gums and Resins.														
Oil—Miller, Refiner, Seller	1,918	1,240	4	3,050	1,298	64	25,329	142	25,471	39	130	...	169	25,640
Oil, Linseed—Cake Maker, Dealer	46	16	...	217	49	2	434	...	434	...	...	...	...	434
Pitch, Tar—Distiller, Maker	19	...	...	...	...	...	47	...	47	...	...	...	...	47
Sealing-wax Maker	...	...	...	4	...	3	7	...	7	...	...	...	...	7
Gum—Manufacturer, Picker, Merchant	26	...	...	1	...	1	29	...	29	...	...	...	...	29
Total of Sub-Order 1	2,009	1,256	4	3,272	1,347	70	25,846	142	25,988	39	130	...	169	26,157
Sub-Order 2.—Workers in Wood.														
Timber, Wood—Merchant, Dealer	6,744	3,341	90	1,861	424	215	51,399	379	51,778	...	77	...	77	51,855
Charcoal—Burner, Dealer	102	28	5	174	...	11	824	...	824	...	...	...	...	824
Sawyer	4	2	1	14	1	5	114	1	115	...	2	...	2	117
Wood—Turner, Worker	...	...	...	...	...	...	4	...	4	...	...	...	...	4
Box, Packing Case—Maker, Seller	3	...	...	3	...	...	51	8	59	...	...	...	...	59
Total of Sub-Order 2	6,853	3,371	96	2,052	425	231	52,392	388	52,780	...	79	...	79	52,859

FINAL CENSUS TABLE—No. XII.

Showing the **Occupations** of the Population of the Madras Presidency—**Females**—(*Continued*).

——	Ganjám.	Vizagapatam.	Gódávari.	Kistna.	Nellore.	Cuddapah.	Kurnool.	Bellary.	Chingleput.	North Arcot.	South Arcot.	Tanjore.	Trichinopoly.	Madura.	Tinnevelly.
CLASS V.—INDUSTRIAL—(*Continued*).															
ORDER XIV.—PERSONS WORKING AND DEALING IN VEGETABLE SUBSTANCES—(*Continued*).															
Sub-Order 3.—Workers in Bark.															
Pith Worker	...	...	...	...	...	...	...	...	...	...	...	5	...	...	...
Bark—Worker, Dealer	...	17	...	5	9	190	6	38	28	224	109	58	265	1,958	30
Total of Sub-Order 3	...	17	...	5	9	190	6	38	28	224	109	63	265	1,958	30
Sub-Order 4.—Workers in Cane, Rush, and Straw.															
Basket Maker	1,416	1,226	1,338	2,735	1,091	899	843	1,351	796	1,257	1,267	1,299	885	2,060	1,819
Hay and Straw Dealer (not plaiting Straw)	366	978	968	1,694	729	589	456	1,791	1,336	2,122	1,037	936	972	2,687	568
Thatcher	...	...	...	...	...	2	...	...	...	...	...	...	6	10	3
Cane—Worker, Dresser, Dealer	...	1	1	1	2	1	...	1	...	9	...	25	9	17	11
Leaf Fan—Maker, Seller	...	...	1	...	...	...	...	...	...	...	...	...	...	...	...
Leaf Umbrella—Maker, Seller	...	43	...	...	...	...	...	...	1	...	3	7	7	5	8
Leaf—Stitcher, Seller	769	671	482	195	520	534	529	103	72	581	89	64	41	211	10
Fan Maker	...	...	...	17	2	6	2	...	...	...	...	17	...	...	...
Keeth Dealer	10	9	33	1	...	...	1	...	59	11	100	742	517	68	66
Rush, Reed, Sedge, Rush Mat—Manufacturer, Dealer	120	29	37	14	8	56	42	45	50	109	38	71	48	26	492
Tatti Maker	65	33	89	52	19	549	370	165	5	172	7	6	6	31	...
Total of Sub-Order 4	2,746	2,990	2,949	4,609	2,371	2,656	2,243	3,456	2,319	4,261	2,541	3,167	2,491	5,115	2,977
Sub-Order 5.—Workers in Paper.															
Paper Manufacture	...	...	1	16	2	...	...	2	9	...	...	32	2	...	5
Total of Order XIV	9,093	15,174	4,958	5,834	5,715	5,435	3,241	7,246	2,947	10,439	4,381	6,137	4,948	14,293	7,263
ORDER XV.—PERSONS WORKING AND DEALING IN MINERALS.															
Sub-Order 1.—Miners.															
Rock Miner	...	9	...	16	...	6	7	1	...	1	...	...	...	...	...

FINAL CENSUS TABLE—No. XII.

Showing the **Occupations** of the Population of the Madras Presidency—**Females**—(*Continued*).

——	Salem.	Coimbatore.	Nilgiris.	Malabar.	South Canara.	Madras City.	Total.	Pudukóta Territory.	Total, including Pudukóta Territory.	Agency Tracts specially censused.				Grand Total for the Presidency.
										Ganjám.	Vizagapatam.	Gódávari.	Total.	
CLASS V.—INDUSTRIAL—(*Continued*).														
ORDER XIV.—PERSONS WORKING AND DEALING IN VEGETABLE SUBSTANCES—(*Continued*).														
Sub-Order 3.—Workers in Bark.														
Pith Worker	...	...	...	...	...	...	5	...	5	...	...	...	...	5
Bark—Worker, Dealer	3,054	3,280	...	478	...	1	9,750	1	9,751	...	...	...	...	9,751
Total of Sub-Order 3	3,054	3,280	...	478	...	1	9,755	1	9,756	...	...	...	...	9,756
Sub-Order 4.—Workers in Cane, Rush, and Straw.														
Basket Maker	1,220	1,917	...	2,601	785	30	26,805	204	27,009	...	164	...	164	27,173
Hay and Straw Dealer (not plaiting Straw)	3,267	2,591	25	103	92	20	23,227	215	23,442	...	...	...	...	23,442
Thatcher	...	5	...	...	...	1	27	1	28	...	...	...	...	28
Cane—Worker, Dresser, Dealer	1	...	...	1,179	9	4	1,271	...	1,271	...	...	...	...	1,271
Leaf Fan—Maker, Seller	...	11	...	...	...	...	12	...	12	...	...	...	...	12
Leaf Umbrella—Maker, Seller	...	...	...	3,142	114	...	3,380	2	3,382	...	...	...	...	3,382
Leaf—Stitcher, Seller	547	2,018	...	15	...	40	7,541	...	7,541	...	...	...	...	7,541
Fan Maker	...	2	...	...	...	1	47	...	47	...	...	...	...	47
Keeth Dealer	18	90	...	819	7	1	2,552	46	2,598	...	...	...	...	2,598
Rush, Reed, Sedge, Rush Mat—Manufacturer, Dealer	67	238	...	353	23	2	1,868	4	1,872	...	...	...	...	1,872
Tatti Maker	14	5	1	16	47	11	1,643	...	1,643	...	8	...	8	1,651
Total of Sub-Order 4	5,134	6,877	26	8,228	1,107	110	68,373	472	68,845	...	172	...	172	69,017
Sub-Order 5.—Workers in Paper.														
Paper Manufacture	2	...	...	...	...	2	73	1	74	...	...	...	...	74
Total of Order XIV	17,052	14,784	126	14,030	2,879	414	156,439	1,004	157,443	39	381	...	420	157,863
ORDER XV.—PERSONS WORKING AND DEALING IN MINERALS.														
Sub-Order 1.—Miners.														
Rock Miner	...	...	...	...	...	...	40	...	40	...	...	...	...	40

FINAL CENSUS TABLE—No. XII.

Showing the **Occupations** of the Population of the Madras Presidency—**Females**—*(Continued)*.

—	Ganjám.	Vizagapatam.	Gódávari.	Kistna.	Nellore.	Cuddapah.	Kurnool.	Bellary.	Chingleput.	North Arcot.	South Arcot.	Tanjore.	Trichinopoly.	Madura.	Tinnevelly.
CLASS V.—INDUSTRIAL—*(Continued)*.															
ORDER XV.—PERSONS WORKING AND DEALING IN MINERALS—*(Continued)*.															
Sub-Order 2.—Workers in Coal.															
Coal—Merchant, Dealer	...	...	...	...	...	...	...	...	...	...	...	...	...	...	...
Sub-Order 3.—Workers in Stone and Clay.															
Stone—Quarrier, Stone Cutter	3	1	...	44	2	...	...	14	114	38	532	1	81	76	27
Stone—Agent, Merchant, Cutter, Polisher, Dresser	4	18	22	112	36	31	10	15	...	36	1	43	27	4	...
Lime Stone, Lime—Quarrier, Burner ...	...	41	27	16	2	54	1	26	...	160	...	...	...	5	...
Clay—Laborer, Dealer	1	1	2	...	...	4	35	...	...	2	...	...	...	...	...
Earth Digger	1,973	1,982	2,375	5,366	5,523	5,170	1,063	1,397	2,709	5,327	3,416	2,997	2,991	4,720	1,304
Brick—Maker, Dealer	1	3	102	17	4	7	5	15	345	93	14	113	253	141	25
Road—Contractor, LABORER	66	503	18	94	62	34	15	201	161	200	60	11	46	134	19
Chalk—Worker, Dealer	...	5	...	...	...	...	...	...	...	8	...	...	...	...	...
Scavenger, Dust Collector	253	240	737	52	94	283	46	119	157	383	70	227	405	354	108
Gravel—Worker, Dealer	...	...	33	2	2	3	...	1	...	...	...	...	...	10	1
Chunam—Worker, Dealer	38	207	154	122	28	382	143	367	401	1,213	293	552	336	779	710
Grindstone, Whetstone—Maker, Dealer ...	...	...	...	...	...	...	...	...	...	...	...	...	...	...	...
Millstone—Maker, Dealer	9	...	9	5	...	...	7	11	12	1	33	26	11	5	6
Total of Sub-Order 3 ...	2,348	2,301	3,489	5,830	5,753	5,968	1,325	2,666	3,893	7,401	4,419	3,970	4,150	6,228	2,100
Sub-Order 4.—Workers in Earthenware.															
Earthenware Manufacturer	2,740	2,619	1,510	1,364	1,471	1,140	550	1,465	969	1,297	1,313	3,012	1,700	3,162	2,433
Earthenware, Glass—Dealer, Importer ...	...	...	...	...	...	...	...	...	20	...	...	2	...	2	1
Total of Sub-Order 4 ...	2,740	2,619	1,510	1,364	1,471	1,140	550	1,465	989	1,297	1,313	3,014	1,700	3,164	2,434
Sub-Order 5.—Workers in Glass.															
Glass Manufacture	3	45	106	25	8	29	...	18	1	...	1	...	...	1	...
Bead, Bangle—Maker, Dealer, STRINGER ...	45	50	22	...	19	86	7	120	24	137	26	7	4	34	...
Total of Sub-Order 5 ...	48	95	128	25	27	115	7	138	25	137	27	7	4	35	...

FINAL CENSUS TABLE—No. XII.

Showing the **Occupations** of the Population of the Madras Presidency—**Females**—*(Continued)*.

—	Salem.	Coimbatore.	Nilgiris.	Malabar.	South Canara.	Madras City.	Total.	Pudukóta Territory.	Total, including Pudukóta Territory.	Agency Tracts specially censused.				Grand Total for the Presidency.
										Ganjám.	Vizagapatam.	Gódávari.	Total.	
CLASS V.—INDUSTRIAL—*(Continued)*.														
ORDER XV.—PERSONS WORKING AND DEALING IN MINERALS—*(Continued)*.														
Sub-Order 2.—Workers in Coal.														
Coal—Merchant, Dealer	...	...	...	...	...	6	6	...	6	...	...	...	...	6
Sub-Order 3.—Workers in Stone and Clay.														
Stone—Quarrier, Stone Cutter	64	45	1	41	31	...	1,115	2	1,117	...	...	...	...	1,117
Stone—Agent, Merchant, Cutter, Polisher, Dresser	...	...	...	3	...	2	374	...	374	...	66	...	66	440
Lime Stone, Lime—Quarrier, Burner ...	51	...	...	...	2	3	388	...	388	...	...	...	...	388
Clay—Laborer, Dealer	2	...	...	5	...	...	52	...	52	...	...	...	...	52
Earth Digger	6,175	13,244	9	1,913	292	280	69,929	393	70,313	...	14	...	14	70,327
Brick—Maker, Dealer	167	116	33	35	6	6	1,441	5	1,446	...	...	...	...	1,446
Road—Contractor, LABORER	246	327	75	11	16	3	2,302	2	2,304	...	...	...	...	2,304
Chalk—Worker, Dealer	...	...	...	...	...	...	13	...	13	...	...	...	...	13
Scavenger, Dust Collector	225	309	80	25	29	1,001	5,197	78	5,275	...	13	...	13	5,288
Gravel—Worker, Dealer	1	...	...	...	...	...	53	...	53	...	...	...	...	53
Chunam—Worker, Dealer	654	854	...	734	99	55	8,121	70	8,191	...	...	...	...	8,191
Grindstone, Whetstone—Maker, Dealer ...	...	...	...	...	...	2	2	...	2	...	...	...	...	2
Millstone—Maker, Dealer	4	...	...	1	12	...	152	...	152	...	...	...	...	152
Total of Sub-Order 3 ...	7,589	14,895	198	2,768	487	1,352	89,130	550	89,680	...	93	...	93	89,773
Sub-Order 4.—Workers in Earthenware.														
Earthenware Manufacturer	2,038	2,985	54	2,411	1,388	128	55,749	814	56,563	497	1,968	...	2,465	39,028
Earthenware, Glass—Dealer, Importer ...	...	...	...	27	1	3	56	...	56	...	...	...	...	56
Total of Sub-Order 4 ...	2,038	2,985	54	2,438	1,389	131	55,805	814	56,619	497	1,968	...	2,465	39,084
Sub-Order 5.—Workers in Glass.														
Glass Manufacture	...	...	...	11	4	14	266	...	266	...	...	...	...	266
Bead, Bangle—Maker, Dealer, STRINGER ...	21	...	...	...	26	3	631	7	638	...	43	...	43	681
Total of Sub-Order 5 ...	21	...	...	11	30	17	897	7	904	...	43	...	43	947

FINAL CENSUS TABLE—No. XII.

Showing the **Occupations** of the Population of the Madras Presidency—**Females**—(*Continued*).

——	Ganjám.	Vizagapatam.	Gódávari.	Kistna.	Nellore.	Cuddapah.	Kurnool.	Bellary.	Chingleput.	North Arcot.	South Arcot.	Tanjore.	Trichinopoly.	Madura.	Tinnevelly.
CLASS V.—INDUSTRIAL—(*Continued*).															
ORDER XV.—PERSONS WORKING AND DEALING IN MINERALS—(*Continued*).															
Sub-Order 6.—Workers in Salt.															
Salt Manufacture	22	7	37	5	2	...	3	...	21	106	1	137	74	84	18
Salt—Broker, Agent, Merchant, Dealer ...	559	483	88	570	626	63	90	28	220	435	171	557	40	1,293	1,065
Total of Sub-Order 6 ...	581	490	125	575	628	63	93	28	241	541	172	694	114	1,377	1,083
Sub-Order 7.—Workers in Water.															
Well Sinker	1	5	10	78	187	105	11	9	...	17	18	...	61	37	...
Pond Maker, Reservoir Contractor	...	29	14	131	32	2	3	1	12	296	25	1	3	...	...
Ice—Dealer, Vendor, Maker	...	...	...	...	...	...	...	...	...	...	...	...	...	...	...
Total of Sub-Order 7 ...	1	34	24	209	219	107	14	10	12	313	43	1	64	37	...
Sub-Order 8.—Workers in Gold, Silver, and Precious Stones.															
Goldsmith, Silversmith, Jeweller	216	604	169	184	127	69	114	129	24	93	49	50	35	99	68
Gold, Silver—Lace Manufacture	...	...	...	...	...	...	7	...	1	6	...	19	21	30	22
Gold and Silver Thread Weaver	...	...	...	...	...	...	...	...	...	...	...	...	...	...	...
Assayer	...	...	...	...	...	...	...	...	...	...	...	...	...	...	...
Washing for Gold	2	7	1	14	2	18	15	10	...	4	...	...	6	5	2
Dealer in Precious Stones	...	1	1	...	10	14	...	2	...	42	16	4	3	5	2
Diamond—Worker, Dealer	...	...	...	...	...	...	...	...	...	...	...	2	...	...	...
Total of Sub-Order 8 ...	218	612	171	198	139	101	136	141	25	145	65	75	65	139	94
Sub-Order 9.—Workers in Copper.															
Copper Manufacture	...	...	...	...	...	...	...	...	...	...	...	10	...	...	...
Coppersmith	5	8	...	4	...	...	...	...	...	2	...	...	...	1	1
Total of Sub-Order 9 ...	5	8	...	4	...	...	...	...	...	2	...	10	...	1	1
Sub-Order 10.—Workers in Tin and Quicksilver.															
Tin Manufacture	...	1	1	...	...	...	...	16	1	1	...	...	...	...	...
Tinman, Tinplate Worker	...	...	7	...	...	...	...	...	...	...	6	...	1	1	...
Total of Sub-Order 10 ...	...	1	8	...	...	...	...	16	1	1	6	...	1	1	...

FINAL CENSUS TABLE—No. XII.

Showing the **Occupations** of the Population of the Madras Presidency—**Females**—(*Continued*).

——	Salem.	Coimbatore.	Nilgiris.	Malabar.	South Canara.	Madras City.	Total.	Pudukóta Territory.	Total, including Pudukóta Territory.	Agency Tracts specially censused.				Grand Total for the Presidency.
										Ganjám.	Vizagapatam.	Gódávari.	Total.	
CLASS V.—INDUSTRIAL—(*Continued*).														
ORDER XV.—PERSONS WORKING AND DEALING IN MINERALS—(*Continued*).														
Sub-Order 6.—Workers in Salt.														
Salt Manufacture	24	800	...	...	...	4	1,345	127	1,472	...	...	...	...	1,472
Salt—Broker, Agent, Merchant, Dealer ...	843	697	...	413	45	52	8,338	343	8,681	...	...	...	...	8,681
Total of Sub-Order 6 ...	867	1,497	...	413	45	56	9,683	470	10,153	...	...	...	...	10,153
Sub-Order 7.—Workers in Water.														
Well Sinker	76	122	...	3	...	...	740	...	740	...	...	...	...	740
Pond Maker, Reservoir Contractor	56	121	...	7	...	547	1,280	...	1,280	...	...	...	...	1,280
Ice—Dealer, Vendor, Maker	...	...	...	...	...	1	1	...	1	...	...	...	...	1
Total of Sub-Order 7 ...	132	243	...	10	...	548	2,021	...	2,021	...	...	...	...	2,021
Sub-Order 8.—Workers in Gold, Silver, and Precious Stones.														
Goldsmith, Silversmith, Jeweller	80	179	5	69	61	57	2,481	10	2,491	...	651	...	651	3,142
Gold, Silver—Lace Manufacture	5	3	...	...	...	8	122	...	122	...	...	...	...	122
Gold and Silver Thread Weaver	1	...	...	...	...	...	1	...	1	...	...	...	...	1
Assayer	...	...	...	...	...	1	1	...	1	...	...	...	...	1
Washing for Gold	8	16	...	14	...	...	124	1	125	...	...	...	...	125
Dealer in Precious Stones	14	...	...	2	...	3	119	1	120	...	1	...	1	121
Diamond—Worker, Dealer	...	...	...	...	...	4	6	...	6	...	...	...	...	6
Total of Sub-Order 8 ...	108	198	5	85	61	73	2,854	12	2,866	...	652	...	652	3,518
Sub-Order 9.—Workers in Copper.														
Copper Manufacture	...	...	...	...	1	...	11	...	11	...	...	...	...	11
Coppersmith	...	1	...	10	13	...	45	...	45	...	3	...	3	48
Total of Sub-Order 9 ...	...	1	...	10	14	...	56	...	56	...	3	...	3	59
Sub-Order 10.—Workers in Tin and Quicksilver.														
Tin Manufacture	...	...	...	...	1	1	22	...	22	...	...	...	...	22
Tinman, Tinplate Worker	...	...	...	...	...	1	16	...	16	...	...	...	...	16
Total of Sub-Order 10 ...	...	...	...	...	1	2	38	...	38	...	...	...	...	38

FINAL CENSUS TABLE—No. XII.

Showing the **Occupations** of the Population of the Madras Presidency—**Females**—(*Continued*).

—	Ganjám.	Vizagapatam.	Gódávari.	Kistna.	Nellore.	Cuddapah.	Kurnool.	Bellary.	Chingleput.	North Arcot.	South Arcot.	Tanjore.	Trichinopoly.	Madura.	Tinnevelly.
CLASS V.—INDUSTRIAL—(*Continued*).															
ORDER XV.—PERSONS WORKING AND DEALING IN MINERALS—(*Continued*).															
Sub-Order 11.—*Workers in Zinc.*															
Zinc Manufacture	...	...	...	...	...	...	...	...	1	...	...	...	...	...	...
Sub-Order 12.—*Workers in Lead and Antimony.*															
Lead—Manufacture, Worker, Dealer ...	4	...	...	7	...	8	...	3	...	4	7	8	3	4	2
Sub-Order 13.—*Workers in Brass and other Mixed Metals.*															
Brass—Manufacture, Worker; Brazier ...	28	26	3	12	4	...	...	8	14	32	6	14	7	7	1
Bell Founder	374	67	57	19	58	13	6	28	1	17	5	9	2	8	5
Lamp, Vessel—Maker	...	...	...	...	...	...	...	...	...	...	...	...	...	...	...
Total of Sub-Order 13 ...	402	93	60	31	62	13	6	36	15	53	11	23	9	15	6
Sub-Order 14.—*Workers in Iron and Steel.*															
Iron Manufacture	134	8	11	13	16	65	8	43	...	9	...	...	16	2	...
Blacksmith	166	203	24	105	60	63	34	84	28	133	36	42	34	103	46
Iron Monger, Hardware Dealer	...	...	...	4	1	...	...	2	...	4	25	12	5	3	4
Locksmith	...	...	...	...	...	...	...	...	...	...	...	...	...	...	1
Nail Manufacture	...	...	...	5	1	...	...	...	...	...	...	...	...	...	...
Total of Sub-Order 14 ...	300	211	35	127	78	128	43	129	28	146	61	54	55	108	51
Total of Order XV ...	6,647	6,473	5,550	8,386	8,377	7,646	2,181	4,633	5,230	10,034	6,124	7,856	6,165	11,109	5,771
Total of Class V ...	74,157	106,243	84,208	63,425	62,661	55,414	39,487	73,888	41,226	63,535	42,976	98,997	45,318	87,801	111,837
CLASS VI.—INDEFINITE AND NON-PRODUCTIVE.															
ORDER XVI.—LABORERS AND OTHERS (BRANCH OF LABOR UNDEFINED).															
Sub-Order 1.—*General Laborers.*															
General Laborer	70,224	76,243	61,979	48,957	14,130	13,502	20,519	8,642	38,280	47,622	23,678	21,766	17,711	81,556	20,675
Watcher	36	6	10	56	41	4	5	10	...	22	...	1	...	1	1
Total of Sub-Order 1 ...	70,260	76,249	61,989	49,013	14,171	13,506	20,524	8,652	38,280	47,644	23,678	21,767	17,711	81,557	20,676

FINAL CENSUS TABLE—No. XII.

Showing the **Occupations** of the Population of the Madras Presidency—**Females**—(*Continued*).

—	Salem.	Coimbatore.	Nilgiris.	Malabar.	South Canara.	Madras City.	Total.	Pudukóta Territory.	Total, including Pudukóta Territory.	Agency Tracts specially censused.				Grand Total for the Presidency.
										Ganjám.	Vizagapatam.	Gódávari.	Total.	
CLASS V.—INDUSTRIAL—(*Continued*).														
ORDER XV.—PERSONS WORKING AND DEALING IN MINERALS—(*Continued*).														
Sub-Order 11.—*Workers in Zinc.*														
Zinc Manufacture	...	...	...	...	...	...	...	...	1	...	...	...	...	1
Sub-Order 12.—*Workers in Lead and Antimony.*														
Lead—Manufacture, Worker, Dealer ...	2	18	...	5	3	...	72	2	74	...	...	...	...	74
Sub-Order 13.—*Workers in Brass and other Mixed Metals.*														
Brass—Manufacture, Worker; Brazier ...	39	33	...	8	16	19	277	...	277	13	258	...	271	548
Bell Founder	26	30	...	101	93	...	919	2	921	693	115	...	808	1,729
Lamp, Vessel—Maker	1	...	...	...	...	...	1	...	1	...	...	...	...	1
Total of Sub-Order 13 ...	66	63	...	109	109	19	1,197	2	1,199	706	373	...	1,079	2,278
Sub-Order 14.—*Workers in Iron and Steel.*														
Iron Manufacture	323	38	...	1	2	...	690	...	690	622	2,301	...	2,923	3,613
Blacksmith	220	239	1	891	99	42	2,653	31	2,684	...	349	...	349	3,033
Iron Monger, Hardware Dealer	6	5	...	1	...	1	73	...	73	...	19	...	19	92
Locksmith	1	19	...	...	...	3	24	...	24	...	...	...	...	24
Nail Manufacture	...	...	...	...	...	1	7	...	7	...	...	...	...	7
Total of Sub-Order 14 ...	550	301	1	893	101	47	3,447	31	3,478	622	2,669	...	3,291	6,769
Total of Order XV ...	11,373	20,201	258	6,742	2,240	2,251	145,247	1,888	147,135	1,825	5,801	...	7,626	154,761
Total of Class V ...	93,814	115,160	960	137,759	25,782	11,318	1,435,909	9,075	1,444,984	8,537	22,604	...	31,141	1,476,125
CLASS VI.—INDEFINITE AND NON-PRODUCTIVE.														
ORDER XVI.—LABORERS AND OTHERS (BRANCH OF LABOR UNDEFINED).														
Sub-Order 1.—*General Laborers.*														
General Laborer	55,149	30,496	3,646	18,038	18,853	6,815	698,521	16,212	714,733	270	58,440	...	58,710	773,443
Watcher	...	1	...	43	18	16	265	...	265	7	...	...	7	272
Total of Sub-Order 1 ...	55,149	30,497	3,646	18,081	18,906	6,831	698,786	16,212	714,998	277	58,440	...	58,717	773,715

FINAL CENSUS TABLE—No. XII.

Showing the **Occupations** of the Population of the Madras Presidency—**Females**—*(Continued).*

——	Ganjám.	Vizagapatam.	Gódávari.	Kistna.	Nellore.	Cuddapah.	Kurnool.	Bellary.	Chingleput.	North Arcot.	South Arcot.	Tanjore.	Trichinopoly.	Madura.	Tinnevelly.
CLASS VI.—INDEFINITE AND NON-PRODUCTIVE—*(Continued).*															
ORDER XVI.—LABORERS AND OTHERS (BRANCH OF LABOR UNDEFINED)—*(Continued).*															
Sub-Order 2.—Other Persons of indefinite Occupations.															
Artizan, Mechanic	41	47	18	2	...	3	1	2	...	...	2	6	...	3	...
Shop Service	226	102	21	10	12	211	13	39	51	80	41	47	13	30	38
Manager, Superintendent, (Branch undefined)	...	...	...	...	...	...	...	...	...	...	...	2	...	1	1
Contractor (Branch undefined)	11	11	1	124	9	234	45	98	28	34	5	161	688	31	12
Total of Sub-Order 2 ...	278	120	40	136	21	448	59	139	79	114	48	216	701	65	51
Total of Order XVI ...	70,538	76,379	62,029	49,149	14,192	13,953	20,583	8,791	38,359	47,758	23,726	21,983	18,412	81,623	20,727
ORDER XVII.—PERSONS OF RANK OR PROPERTY NOT RETURNED UNDER ANY OFFICE OR OCCUPATION.															
Sub-Order 1.—Persons of Rank or Property not returned under any Office or Occupation.															
Gentlewoman, Independent, Annuitant (undefined)	144	388	1,283	270	136	86	18	65	46	77	140	466	786	50	55
Total of Order XVII ...	144	388	1,283	270	136	86	18	65	46	77	140	466	786	50	55
ORDER XVIII.—PERSONS OF NO SPECIFIED OCCUPATION.															
Sub-Order 1.—Persons of no specified Occupation.															
Vagrant, Gipsy	3,104	2,876	6,027	7,074	6,746	6,344	4,482	6,176	1,201	4,118	1,010	1,973	531	1,595	881
Religious Devotee	8	...	3	2	...	...	...	2	1	8	2	16	13	7	...
Persons whose Occupation has not been distinguished	799	3,888	1,602	777	417	352	444	2,916	897	2,523	2,037	2,143	1,560	2,271	3,642
Tattooer	3	13	8	...	25	10	6	32	55	51	38	60	41	13	8
Garland Maker	...	1	...	...	...	1	...	...	...	...	...	...	...	...	...

FINAL CENSUS TABLE—No. XII.

Showing the **Occupations** of the Population of the Madras Presidency—**Females**—*(Continued).*

——	Salem.	Coimbatore.	Nilgiris.	Malabar.	South Canara.	Madras City.	Total.	Pudukóta Territory.	Total, including Pudukóta Territory.	Agency Tracts specially censused.				Grand Total for the Presidency.
										Ganjám.	Vizagapatam.	Gódávari.	Total.	
CLASS VI.—INDEFINITE AND NON-PRODUCTIVE—*(Continued).*														
ORDER XVI.—LABORERS AND OTHERS (BRANCH OF LABOR UNDEFINED)—*(Continued).*														
Sub-Order 2.—Other Persons of indefinite Occupations.														
Artizan, Mechanic	...	...	...	...	...	1	96	...	96	...	...	...	...	96
Shop Service	101	122	1	18	5	11	1,192	...	1,192	...	...	...	...	1,192
Manager, Superintendent, (Branch undefined)	...	...	...	9	...	2	15	...	15	...	...	...	...	15
Contractor (Branch undefined)	12	1,225	...	...	...	9	2,738	134	2,872	...	7	...	7	2,879
Total of Sub-Order 2 ...	113	1,347	1	27	5	23	4,041	134	4,175	...	7	...	7	4,182
Total of Order XVI ...	55,262	31,844	3,647	18,108	18,911	6,854	702,827	16,346	719,173	277	58,447	...	58,724	777,897
ORDER XVII.—PERSONS OF RANK OR PROPERTY NOT RETURNED UNDER ANY OFFICE OR OCCUPATION.														
Sub-Order 1.—Persons of Rank or Property not returned under any Office or Occupation.														
Gentlewoman, Independent, Annuitant (undefined)	261	391	39	30	130	111	4,972	301	5,273	...	201	...	201	5,474
Total of Order XVII ...	261	391	39	30	130	111	4,972	301	5,273	...	201	...	201	5,474
ORDER XVIII.—PERSONS OF NO SPECIFIED OCCUPATION.														
Sub-Order 1.—Persons of no specified Occupation.														
Vagrant, Gipsy	1,238	1,002	31	4,342	1,090	480	62,270	268	62,538	1	1,205	...	1,206	63,744
Religious Devotee	10	2	...	2	1	50	126	...	126	...	1	...	1	127
Persons whose Occupation has not been distinguished	12,726	3,235	116	1,765	420	1,342	45,373	537	45,910	13	553	...	566	46,476
Tattooer	33	36	...	...	...	...	432	...	432	...	...	...	...	432
Garland Maker	1	...	...	...	...	...	3	...	3	...	...	...	...	3

FINAL CENSUS TABLE—No. XII.

Showing the **Occupations** of the Population of the Madras Presidency—**Females**—(*Continued*).

—	Ganjám.	Vizagapatam.	Gódávari.	Kistna.	Nellore.	Cuddapah.	Kurnool.	Bellary.	Chingleput.	North Arcot.	South Arcot.	Tanjore.	Trichinopoly.	Madura.	Tinnevelly.
CLASS VI.—INDEFINITE AND NON-PRODUCTIVE—(*Continued*).															
ORDER XVIII.—PERSONS OF NO SPECIFIED OCCUPATION—(*Continued*).															
Sub-Order 1.—Persons of no specified Occupation—(Continued).															
Persons returned as of no Occupation ...	425,054	416,346	578,605	498,888	375,475	270,004	203,827	322,431	323,803	559,835	609,199	746,022	382,828	513,163	521,012
Persons engaged in Household Duties ...	6,586	3,721	2,294	976	2,056	1,986	2,725	5,585	71	4,435	172	1,613	2,324	138	46
Prisoners	...	83	...	10	17	8	2	27	9	68	...	12	103	9	18
Pensioners, Government, (whether Army or Civil not specified)	176	343	412	287	89	11	83	140	145	546	28	88	107	40	48
Dependent on Relatives	93	131	1,421	893	1,513	907	192	77	259	2,115	1,890	194	109	23,787	494
Persons whose Occupation has not been stated	204	1,854	17,314	182	459	201	155	5,385	31	157	356	2,188	63	55	1,227
Total of Order XVIII ...	436,027	428,755	607,686	509,039	386,796	279,804	211,846	342,771	326,472	573,846	614,732	754,309	387,678	541,078	527,377
Total of Class VI ...	506,709	505,522	670,998	558,458	401,124	293,843	232,447	351,627	364,877	621,681	638,598	776,758	406,876	622,750	548,159
Grand Total ...	763,878	893,352	897,087	767,892	664,904	551,068	349,951	657,296	488,755	910,460	908,967	1,103,855	628,599	1,135,973	873,860

FINAL CENSUS TABLE—No. XII.

Showing the **Occupations** of the Population of the Madras Presidency—**Females**—(*Continued*).

—	Salem.	Coimbatore.	Nílgiris.	Malabar.	South Canara.	Madras City.	Total.	Pudukóta Territory.	Total, including Pudukóta Territory.	Agency Tracts specially censused.				Grand Total for the Presidency.
										Ganjám.	Vizagapatam.	Gódávari.	Total.	
CLASS VI.—INDEFINITE AND NON-PRODUCTIVE—(*Continued*).														
ORDER XVIII.—PERSONS OF NO SPECIFIED OCCUPATION—(*Continued*).														
Sub-Order 1.—Persons of no specified Occupation—(Continued).														
Persons returned as of no Occupation ...	385,537	403,984	21,097	757,410	254,105	174,350	8,740,975	74,087	8,815,062	42	2,974	5,455	8,471	8,823,533
Persons engaged in Household Duties ...	645	589	40	8,554	595	2	45,123	286	45,409	27	117	1	145	45,554
Prisoners	23	49	2	11	13	42	505	...	505	...	...	...	...	505
Pensioners, Government, (whether Army or Civil not specified)	123	30	5	25	20	516	3,262	6	3,268	...	3	...	3	3,271
Dependent on Relatives	376	377	38	2,512	18	48	37,444	2	37,446	...	...	...	...	37,446
Persons whose Occupation has not been stated	75	6,027	1	1,715	11,999	61	49,639	10	49,649	51,446	17,408	...	68,854	118,503
Total of Order XVIII ...	398,787	415,331	21,330	776,336	268,261	176,891	8,985,152	75,196	9,060,348	51,529	22,261	5,456	79,246	9,139,594
Total of Class VI ...	454,310	447,566	25,016	794,474	287,302	183,856	9,692,951	91,843	9,784,794	51,806	80,909	5,456	138,171	9,922,965
Grand Total ...	821,112	850,831	40,058	1,190,761	487,278	205,678	15,131,615	159,317	15,290,932	116,261	336,939	5,456	458,656	15,749,588

TABLE No. XII-A.

SHOWING THE OCCUPATIONS OF THE POPULATION IN THE TOWNS.

MADRAS PRESIDENCY.

FINAL CENSUS TABLE—No. XII-A.

Showing, for each District, the **Occupations** of the Population in the **Towns** of the Madras Presidency—**Males.**

——	Ganjám.	Vizagapatam.	Gódávari.	Kistna.	Nellore.	Cuddapah.	Kurnool.	Bellary.	Chingleput.	North Arcot.	South Arcot.	Tanjore.	Trichinopoly.	Madura.	Tinnevelly.
CLASS I.—PROFESSIONAL.															
ORDER I.—PERSONS ENGAGED IN THE GENERAL OR LOCAL GOVERNMENT OF THE COUNTRY.															
Sub-Order 1.—Officers of National Government.															
Government Service, Superior	211	321	404	297	216	233	123	545	254	299	279	495	271	296	336
Do. do. Inferior	498	1,344	984	802	581	604	268	1,235	266	543	700	1,248	414	591	814
Judge	3	3	4	4	2	2	3	4	2	2	6	12	2	6	7
Magistrate	4	1	1	1	1	...	...	...	...	...	3	2	3	1	3
Total of Sub-Order 1	716	1,669	1,393	1,104	780	839	394	1,784	522	844	988	1,757	690	894	1,160
Sub-Order 2.—Officers of Local Government.															
Honorary Unpaid—Magistrates	...	...	...	...	...	...	61	305	26	131	144	197	85	95	87
Officer of Law Court	37	67	144	96	48	72	51	572	308	468	466	722	415	430	572
Police	250	367	598	451	372	371	275	343	70	267	219	1,236	341	276	761
Village Servants	226	152	226	208	151	176	97	5	4	11	12	7	...	9	12
Local Fund Officers, Superior	14	6	12	12	23	9	9	...	...	...	...	...	...	...	...
Do. do. Inferior	16	1	13	38	13	26	5	26	...	25	11	30	7	15	32
Municipal Officers, Superior	11	17	15	19	6	7	8	13	8	16	12	41	30	11	15
Do. do. Inferior	53	30	36	56	33	26	12	106	24	36	43	160	76	37	43
Court of Wards	...	...	...	...	...	...	...	...	...	...	...	...	...	...	...
Prison Officer	2	24	94	11	18	15	8	2	15	34	24	26	20	15	17
Total of Sub-Order 2	609	664	1,188	951	664	702	475	1,372	455	988	871	2,419	924	888	1,539
Sub-Order 3.—Officers of Independent Governments and Natives States.															
Officers of Independent Governments and Native States	...	...	1	...	...	...	...	...	...	2	...	1	1	...	1
Total of Order I	1,325	2,333	2,582	2,055	1,444	1,541	869	3,156	977	1,834	1,859	4,177	1,615	1,782	2,700

FINAL CENSUS TABLE—No. XII-A.

Showing, for each District, the **Occupations** of the Population in the **Towns** of the Madras Presidency—**Males**—*(Continued).*

——	Salem.	Coimbatore.	Nilgiris.	Malabar.	South Canara.	Madras City.	Total.	Pudukóta Territory.	Total, including Pudukóta Territory.	Agency Tracts specially censused.				Grand Total for the Presidency.
										Ganjám.	Vizagapatam.	Gódávari.	Total.	
CLASS I.—PROFESSIONAL.														
ORDER I.—PERSONS ENGAGED IN THE GENERAL OR LOCAL GOVERNMENT OF THE COUNTRY.														
Sub-Order 1.—Officers of National Government.														
Government Service, Superior	191	442	65	481	200	2,106	8,005	...	8,005	...	...	...	...	8,005
Do. do. Inferior	610	548	86	679	284	1,787	14,866	...	14,866	...	...	...	...	14,866
Judge	3	4	...	5	6	12	92	...	92	...	...	...	...	92
Magistrate	...	...	2	1	1	12	36	...	36	...	...	...	...	36
Total of Sub-Order 1	804	994	153	1,166	491	3,917	22,999	...	22,999	...	...	...	...	22,999
Sub-Order 2.—Officers of Local Government.														
Honorary Unpaid—Magistrates	...	...	...	...	1	..	1	...	1	...	...	...	...	1
Officer of Law Court	61	33	7	56	34	110	1,846	...	1,846	...	...	...	...	1,846
Police	424	420	26	443	231	1,702	9,823	...	9,823	...	...	...	...	9,823
Village Servants	178	117	4	36	41	90	5,275	...	5,275	...	...	...	...	5,275
Local Fund Officers, Superior	14	17	3	5	6	2	192	...	192	...	...	...	...	192
Do. do. Inferior	50	16	...	10	5	..	339	...	339	...	...	...	...	339
Municipal Officers, Superior	5	11	13	32	7	101	401	...	401	...	...	...	...	401
Do. do. Inferior	64	66	18	148	7	335	1,409	...	1,409	...	...	...	...	1,409
Court of Wards	...	...	...	...	...	1	1	...	1	...	...	...	...	1
Prison Officer	17	7	6	38	8	69	470	...	470	...	...	...	...	470
Total of Sub-Order 2	813	687	77	768	340	2,413	19,757	...	19,757	...	...	...	...	19,757
Sub-Order 3.—Officers of Independent Governments and Native States.														
Officers of Independent Governments and Native States	...	...	...	15	1	2	24	437	461	...	...	...	...	461
Total of Order I	1,617	1,681	230	1,949	832	6,332	42,780	437	43,217	...	...	...	...	43,217

FINAL CENSUS TABLE—No. XII-A.

Showing, for each District, the **Occupations** of the Population in the **Towns** of the Madras Presidency—**Males**—(*Continued*).

——	Ganjám.	Vizagapatam.	Gódávari.	Kistna.	Nellore.	Cuddapah.	Kurnool.	Bellary.	Chingleput.	North Arcot.	South Arcot.	Tanjore.	Trichinopoly.	Madura.	Tinnevelly.
CLASS I.—PROFESSIONAL—(*Continued*).															
ORDER II.—PERSONS ENGAGED IN THE DEFENCE OF THE COUNTRY.															
Sub-Order 1.—Army.															
Army Officers	22	16	17	1	...	...	...	7	19	20	1	2	94	4	7
Army Pensioner, Officer	36	14	13	4	8	2	...	...	...	...	...	...	15	...	2
Army Soldier	428	672	199	41	14	9	7	827	314	611	6	15	1,972	23	167
Others connected with the Army	23	12	4	3	...	2	...	5	136	9	...	...	60	1	15
Army Pensioner, Soldier	458	468	296	259	75	17	19	72	408	591	60	132	608	104	99
Storekeeper, Commissariat; Barrackmaster	...	...	...	...	...	1	...	1	5	1	...	...	...	...	...
Army Hospital	...	1	1	1	2	1	...	...	2	1	...	...	3	1	1
Total of Sub-Order 1 and Order II	947	1,183	530	309	99	32	26	912	884	1,233	67	149	2,752	133	289
ORDER III.—PERSONS ENGAGED IN THE LEARNED PROFESSIONS OR IN LITERATURE, ART, AND SCIENCE (WITH THEIR IMMEDIATE SUBORDINATES).															
Sub-Order 1.—Clergymen, Ministers, and Church Officers.															
Clergyman of the Church of England	...	...	...	...	1	...	...	...	2	1	...	1	1	...	2
Hindu Priest	462	347	224	297	164	51	25	95	112	102	184	1,287	177	220	330
Muhammadan Priest	1	8	6	3	10	6	6	4	3	12	5	18	9	95	31
Protestant Ministers	...	...	1	...	...	...	...	...	...	1	...	...	...	...	2
Roman Catholic Priest	3	...	1	1	...	...	2	...	...	3	3	26	2	5	1
Missionary, Scripture Reader, Itinerant Preacher	7	8	14	22	13	4	9	47	9	19	19	68	35	35	61
Church, Chapel Officer	4	1	1	...	1	...	1	1	1	2	2	9	1	2	15
Temple Officer, Hindu	291	88	87	60	61	49	13	91	260	267	481	870	568	371	904
Do. do. Muhammadan	...	1	1	...	1	3	7	5	13	17	3	113	5	8	46
Theological Student	...	...	...	...	...	...	...	...	1	...	...	...	...	...	3
Lay Officer of Religious Institution	19	3	1	...	...	11	1	3	36	17	23	180	47	115	114
Burial-ground, Cemetery, Service	...	1	...	2	8	1	...	...	...	...	1	1	1	2	...
Devil Driver	...	...	...	...	...	...	...	...	1	1	...	...	1	...	...
Total of Sub-Order 1	790	457	336	385	249	125	64	246	438	442	727	2,573	847	853	1,509

FINAL CENSUS TABLE—No. XII-A.

Showing, for each District, the **Occupations** of the Population in the **Towns** of the Madras Presidency—**Males**—(*Continued*).

——	Salem.	Coimbatore.	Nilgiris.	Malabar.	South Canara.	Madras City.	Total.	Pudukóta Territory.	Total, including Pudukóta Territory.	Agency Tracts specially censused.				Grand Total for the Presidency.
										Ganjám.	Vizagapatam.	Gódávari.	Total.	
CLASS I.—PROFESSIONAL—(*Continued*).														
ORDER II.—PERSONS ENGAGED IN THE DEFENCE OF THE COUNTRY.														
Sub-Order 1.—Army.														
Army Officers	1	...	11	42	13	242	519	...	519	...	...	...	...	519
Army Pensioner, Officer	3	...	...	18	3	13	131	...	131	...	...	...	...	131
Army Soldier	8	6	2	898	413	2,517	9,149	47	9,196	...	...	...	...	9,196
Others connected with the Army	...	...	1	1,076	7	262	1,614	...	1,614	...	...	...	...	1,614
Army Pensioner, Soldier	119	33	8	25	31	529	4,391	4	4,395	...	...	...	...	4,395
Storekeeper, Commissariat; Barrackmaster	...	...	...	2	...	25	35	...	35	...	...	...	...	35
Army Hospital	...	2	...	3	1	23	43	...	43	...	...	...	...	43
Total of Sub-Order 1 and Order II	131	41	22	2,064	468	3,611	15,882	51	15,933	...	...	...	...	15,933
ORDER III.—PERSONS ENGAGED IN THE LEARNED PROFESSIONS OR IN LITERATURE, ART, AND SCIENCE (WITH THEIR IMMEDIATE SUBORDINATES).														
Sub-Order 1.—Clergymen, Ministers, and Church Officers.														
Clergyman of the Church of England	...	1	3	3	...	10	25	...	25	...	...	...	...	25
Hindu Priest	73	193	...	313	322	186	5,154	33	5,187	...	...	...	...	5,187
Muhammadan Priest	17	36	...	192	23	34	519	...	519	...	...	...	...	519
Protestant Ministers	...	...	1	...	...	7	12	...	12	...	...	...	...	12
Roman Catholic Priest	1	2	3	6	4	120	186	...	186	...	...	...	...	186
Missionary, Scripture Reader, Itinerant Preacher	11	26	12	36	37	133	625	3	628	...	...	...	...	628
Church, Chapel, Officer	2	...	1	16	6	48	114	...	114	...	...	...	...	114
Temple Officer, Hindu	219	196	9	245	37	192	5,359	16	5,375	...	...	...	...	5,375
Do. do. Muhammadan	3	2	...	14	8	23	273	...	273	...	...	...	...	273
Theological Student	...	...	...	16	...	...	20	...	20	...	...	...	...	20
Lay Officer of Religious Institution	13	15	...	13	36	3	656	8	664	...	...	...	...	664
Burial-ground, Cemetery, Service	1	...	1	6	1	31	57	...	57	...	...	...	...	57
Devil Driver	1	...	...	15	...	...	19	...	19	...	...	...	...	19
Total of Sub-Order 1	341	471	30	875	474	787	13,019	60	13,079	...	...	...	...	13,079

FINAL CENSUS TABLE—No. XII-A.

Showing, for each District, the **Occupations** of the Population in the **Towns** of the Madras Presidency—**Males**—(*Continued*).

	Ganjam.	Vizagapatam.	Godávari.	Kistna.	Nellore.	Cuddapah.	Kurnool.	Bellary.	Chingleput.	North Arcot.	South Arcot.	Tanjore.	Trichinopoly.	Madura.	Tinnevelly.
CLASS I.—PROFESSIONAL—(*Continued*).															
ORDER III.—PERSONS ENGAGED IN THE LEARNED PROFESSIONS OR IN LITERATURE, ART, AND SCIENCE (WITH THEIR IMMEDIATE SUBORDINATES)—(*Continued*).															
Sub-Order 2.—Lawyers and Law Stationers.															
Barrister, Bachelor of Laws, and Master of Laws	1	...	...	...	...	...	...	...	...	...	...	...	2	2	3
Advocate	...	...	...	...	...	...	...	...	...	...	...	...	...	...	...
Lawyer	...	...	...	1	...	...	...	...	...	...	1	...	...	...	...
Solicitor, Attorney	...	...	...	...	...	...	...	...	...	...	...	...	...	...	...
Vakil	49	101	182	94	53	37	22	24	41	66	61	268	107	136	114
Law Student	...	...	...	...	...	...	...	...	...	...	...	...	...	...	...
Law Clerk, Deed Writer, Stamp Vendor	15	17	47	34	38	23	15	30	24	36	41	118	36	92	117
Law Agent	...	...	...	...	...	1	...	...	...	...	1	...	...	...	...
Total of Sub-Order 2 ...	65	118	229	129	91	61	37	54	65	102	104	386	145	230	234
Sub-Order 3.—Physicians, Surgeons, and Druggists.															
Physician, Surgeon	1	6	4	2	3	4	1	3	10	5	1	11	10	6	11
Medical—Assistant, Student	13	14	13	15	17	7	11	32	16	78	11	21	27	18	21
Dentist	...	...	...	...	...	...	...	...	...	...	...	...	...	...	...
Chemist, Druggist	18	9	4	52	...	28	7	17	7	17	3	27	25	5	3
Midwife	...	3	...	1	...	...	...	1	...	...	...	...	...	...	...
Unqualified Practitioner	160	140	163	149	88	63	42	180	79	205	159	496	151	152	263
Subordinate Medical Service	5	15	13	4	10	12	7	16	6	12	7	27	16	15	25
Total of Sub-Order 3 ...	197	187	197	223	118	114	68	249	118	257	181	582	229	196	323
Sub-Order 4.—Authors and Literary Persons.															
Author, Editor, Writer	...	...	2	5	...	...	...	1	1	...	1	5	...	3	8
Reporter, Short-hand Writer	...	...	...	...	...	...	...	...	...	...	...	...	...	...	...
Literary, Private Secretary	287	347	540	299	87	102	37	288	46	299	33	321	60	86	193
Letter Writer	93	210	111	29	24	57	4	13	22	32	80	408	57	110	106
Student	15	43	9	21	7	4	7	17	5	6	10	28	15	68	15
Literary, Mechanics'—Institution Service	...	...	...	...	...	...	...	...	...	...	...	...	...	...	...
Total of Sub-Order 4 ...	395	600	668	354	118	163	48	319	74	337	124	762	132	267	322

FINAL CENSUS TABLE—No. XII-A.

Showing, for each District, the **Occupations** of the Population in the **Towns** of the Madras Presidency—**Males**—(*Continued*).

	Salem.	Coimbatore.	Nilgiris.	Malabar.	South Canara.	Madras City.	Total.	Pudukóta Territory.	Total, including Pudukóta Territory.	Agency Tracts specially censused.				Grand Total for the Presidency.
										Ganjam.	Vizagapatam.	Godávari.	Total.	
CLASS I.—PROFESSIONAL—(*Continued*).														
ORDER III.—PERSONS ENGAGED IN THE LEARNED PROFESSIONS OR IN LITERATURE, ART, AND SCIENCE (WITH THEIR IMMEDIATE SUBORDINATES)—(*Continued*).														
Sub-Order 2.—Lawyers and Law Stationers.														
Barrister, Bachelor of Laws, and Master of Laws	1	...	...	3	...	19	31	...	31	...	...	...	...	31
Advocate	...	...	1	...	...	1	2	...	2	...	...	...	...	2
Lawyer	...	3	1	...	...	38	44	...	44	...	...	...	...	44
Solicitor, Attorney	...	...	3	1	1	27	32	...	32	...	...	...	...	32
Vakil	71	94	3	141	93	59	1,816	44	1,860	...	...	...	...	1,860
Law Student	...	...	...	...	...	1	1	...	1	...	...	...	...	1
Law Clerk, Deed Writer, Stamp Vendor	53	53	1	124	32	122	1,050	9	1,059	...	...	...	...	1,059
Law Agent	...	...	...	3	...	1	6	...	6	...	...	...	...	6
Total of Sub-Order 2 ...	107	150	9	272	126	268	2,982	53	3,035	...	...	...	...	3,035
Sub-Order 3.—Physicians, Surgeons, and Druggists.														
Physician, Surgeon	8	2	...	3	2	290	383	4	387	...	...	...	...	387
Medical—Assistant, Student	5	12	8	30	6	163	478	3	481	...	...	...	...	481
Dentist	...	...	...	...	...	2	2	...	2	...	...	...	...	2
Chemist, Druggist	4	19	3	139	2	210	599	...	599	...	...	...	...	599
Midwife	...	...	...	...	...	13	18	...	18	...	...	...	...	18
Unqualified Practitioner	142	143	11	339	39	321	3,485	28	3,513	...	...	...	...	3,513
Subordinate Medical Service	15	4	4	8	4	23	248	2	250	...	...	...	...	250
Total of Sub-Order 3 ...	174	180	26	519	53	1,022	5,213	37	5,250	...	...	...	...	5,250
Sub-Order 4.—Authors and Literary Persons.														
Author, Editor, Writer	2	...	...	...	...	34	62	...	62	...	...	...	...	62
Reporter, Short-hand Writer	...	...	...	...	...	7	7	...	7	...	...	...	...	7
Literary, Private Secretary	58	43	14	42	31	3,047	6,266	28	6,294	...	...	...	...	6,294
Letter Writer	61	71	...	420	160	162	2,250	29	2,279	...	...	...	...	2,279
Student	11	4	1	253	32	155	726	...	726	...	...	...	...	726
Literary, Mechanics'—Institution Service	...	...	...	...	...	2	2	...	2	...	...	...	...	2
Total of Sub-Order 4 ...	132	118	15	715	213	3,407	9,313	57	9,370	...	...	...	...	9,370

FINAL CENSUS TABLE—No. XII-A.

Showing, for each District, the **Occupations** of the Population in the **Towns** of the Madras Presidency—**Males**—(*Continued*).

XII-A. TOWNS. OCCUPATIONS. MALES.

—	Salem.	Coimbatore.	Nilgiris.	Malabar.	South Canara.	Madras City.	Total.	Pudukóta Territory.	Total, including Pudukóta Territory.	Agency Tracts specially censused.				Grand Total for the Presidency.
										Ganjam.	Vizagapatam.	Godávari.	Total.	
CLASS I.—PROFESSIONAL—(*Continued*).														
ORDER III.—PERSONS ENGAGED IN THE LEARNED PROFESSIONS, OR IN LITERATURE, ART, AND SCIENCE (WITH THEIR IMMEDIATE SUBORDINATES)—(*Continued*).														
Sub-Order 5.—Artists.														
Painter (Artist)	...	...	...	...	...	3	4	...	4	...	...	...	...	4
Sculptor	...	...	...	...	...	2	12	...	12	...	...	...	...	4
Engraver (Artist)	...	...	...	...	...	21	24	...	24	...	...	...	...	12
Photographer	2	...	6	1	...	38	78	...	78	...	...	...	...	24
Total of Sub-Order 5	2	...	6	4	...	64	118	...	118	...	...	...	...	118
Sub-Order 6.—Musicians.														
Musician, Music Master	1	9	2	...	13	181	309	1	310	...	...	...	...	310
Player on Musical Instruments	107	119	...	22	79	20	1,883	24	1,907	...	...	...	...	1,907
Drummer	122	65	1	150	41	127	2,670	19	2,689	...	...	...	...	2,689
Ballad Singer, Street—Musician, Singer	7	11	1	17	...	48	300	17	317	...	...	...	...	317
Total of Sub-Order 6	237	194	4	189	133	376	5,062	61	5,123	...	...	...	...	5,123
Sub-Order 7.—Actors.														
Actor	2	...	...	99	32	...	305	...	305	...	...	...	...	305
Exhibitions and Show Service	3	1	...	6	3	3	81	...	81	...	...	...	...	81
Theatre Service	38	41	...	3	4	30	337	...	337	...	...	...	...	81
Dancer	17	44	...	1	2	67	484	4	488	...	...	...	...	337
Conjuror, Fortuneteller	8	11	...	55	2	15	428	...	428	...	...	...	...	488
Story Teller	...	...	...	...	...	1	5	...	5	...	...	...	...	428
Billiard Table Service	1	...	...	...	1	10	15	...	15	...	...	...	...	5
Tumbler	...	1	...	2	...	9	56	...	56	...	...	...	...	15
Skittle, Racket, Tennis Court—Service	...	...	...	...	...	...	2	...	2	...	...	...	...	56
Cricket Ground Service	...	...	...	...	...	1	1	...	1	...	...	...	...	2
Fortune Teller	3	...	1	1	...	8	62	3	65	...	...	...	...	1
Total of Sub-Order 7	67	98	1	169	44	134	1,776	7	1,783	...	...	...	...	1,783

FINAL CENSUS TABLE—No. XII-A.

Showing, for each District, the **Occupations** of the Population in the **Towns** of the Madras Presidency—**Males**—(*Continued*).

XII-A. TOWNS. OCCUPATIONS. MALES.

—	Ganjam.	Vizagapatam.	Godávari.	Kistna.	Nellore.	Cuddapah.	Kurnool.	Bellary.	Chingleput.	North Arcot.	South Arcot.	Tanjore.	Trichinopoly.	Madura.	Tinnevelly.
CLASS I.—PROFESSIONAL—(*Continued*).															
ORDER III.—PERSONS ENGAGED IN THE LEARNED PROFESSIONS, OR IN LITERATURE, ART, AND SCIENCE (WITH THEIR IMMEDIATE SUBORDINATES)—(*Continued*).															
Sub-Order 5.—Artists.															
Painter (Artist)	...	...	...	...	...	...	...	...	...	...	...	...	...	...	...
Sculptor	...	...	...	...	...	...	...	...	...	...	...	...	...	...	...
Engraver (Artist)	...	...	...	...	...	...	...	...	...	...	...	...	...	...	...
Photographer	...	2	4	...	...	...	3	...	...	...	...	6	3	3	6
Total of Sub-Order 5	1	2	4	...	...	...	3	...	...	...	...	6	3	3	6
Sub-Order 6.—Musicians.															
Musician, Music Master	12	...	39	111	168	37	10	...	1	...	8	18	64	27	3	14	23	2	3
Player on Musical Instruments	72	...	39	111	168	37	10	...	1	...	8	63	64	60	66	372	127	96	239
Drummer	100	90	62	151	46	70	30	128	67	206	73	415	175	106	832
Ballad Singer, Street—Musician, Singer	22	28	28	13	16	3	1	6	6	11	8	44	7	4	26
Total of Sub-Order 6	206	177	191	332	93	83	39	200	126	291	120	845	332	208	644
Sub-Order 7.—Actors.															
Actor	1	2	12	78	12	6	6	35	...	7	1	7	1	1	...
Exhibitions and Show Service	3	2	...	4	3	1	...	6	4	3	3	7	15	9	6
Theatre Service	20	29	27	10	13	...	5	...	13	5	7	58	21	18	104
Dancer	4	6	2	4	16	...	...	3	1	30	14	36	16	36	44
Conjuror, Fortuneteller	...	...	...	...	...	...	...	...	...	...	...	...	...	233	28
Story Teller	...	...	...	1	...	...	2	1	...	...	...	...	...	...	...
Billiard Table Service	...	...	...	...	...	...	...	...	1	...	...	3	1	3	...
Tumbler	2	...	3	6	13	8	...	4	...	...	1	...	...	2	...
Skittle, Racket, Tennis Court—Service	...	...	...	...	...	...	...	...	...	...	...	...	...	...	...
Cricket Ground Service	...	...	...	...	...	...	...	...	...	...	...	...	...	...	...
Fortune Teller	1	...	1	4	2	...	5	2	...	...	4	12	2	1	13
Total of Sub-Order 7	31	42	45	107	59	20	13	63	32	44	65	189	56	303	192

FINAL CENSUS TABLE—No. XII-A.

Showing, for each District, the **Occupations** of the Population in the **Towns** of the Madras Presidency—**Males**—*(Continued)*.

——	Ganjám.	Vizagapatam.	Gódávari.	Kistna.	Nellore.	Cuddapah.	Kurnool.	Bellary.	Chingleput.	North Arcot.	South Arcot.	Tanjore.	Trichinopoly.	Madura.	Tinnevelly.
CLASS I.—PROFESSIONAL—*(Continued)*.															
ORDER III.—PERSONS ENGAGED IN THE LEARNED PROFESSIONS OR IN LITERATURE, ART, AND SCIENCE (WITH THEIR IMMEDIATE SUBORDINATES)—*(Continued)*.															
Sub-Order 8.—Teachers.															
School Master	178	153	288	241	124	88	56	210	144	233	172	573	167	194	301
Manager of Schools	...	...	...	...	...	...	...	...	...	...	...	1	...	...	...
Teacher, Professor, Lecturer	16	23	23	22	33	24	1	22	66	98	65	225	104	125	218
School Service	7	10	13	5	13	5	5	8	18	11	16	53	10	18	8
Total of Sub-Order 8	201	188	324	268	169	117	62	240	228	343	253	852	281	337	527
Sub-Order 9.—Scientific Persons.															
Civil Engineer	...	...	...	...	...	1	1	3	...	...	...	...	3	2	...
Scientific Person	...	...	...	...	...	...	...	...	1	...	...	...	...	...	...
Astrologer	11	8	4	8	4	4	...	55	12	62	37	132	39	65	92
Total of Sub-Order 9	11	8	4	8	4	5	1	58	13	62	37	132	42	67	92
Total of Order III	1,897	1,809	1,998	1,806	901	691	332	1,442	1,095	1,893	1,641	6,326	2,067	2,464	3,849
Total of Class I	4,169	5,325	5,060	4,170	2,444	1,261	1,227	5,510	2,956	4,966	3,567	10,652	6,374	4,879	6,838
CLASS II.—DOMESTIC.															
ORDER V.—PERSONS ENGAGED IN ENTERTAINING AND PERFORMING PERSONAL OFFICES FOR MAN.															
Sub-Order 1.—Engaged in Boarding and Lodging.															
Inn-keeper, Hotel-keeper, Publican	1	1	...	...	6	...	1	1	8	12	6	8	...	...	1
Beer Seller	...	...	...	...	...	...	...	...	5	1	...	1	3	3	...
Lodging, Boarding-house—Keeper	1	6	6	9	5	2	...	2	13	9	15	93	24	36	42
Coffee-house, Eating-house—Keeper	37	55	33	59	71	34	8	23	18	9	23	102	27	81	100
Institution Service	3	5	11	12	4	5	1	10	13	14	14	41	21	13	20
Club-house Service	...	...	...	...	...	...	...	...	1	2	2	...	...	...	...
Total of Sub-Order 1	42	62	50	110	86	41	10	36	53	47	60	245	75	133	223

FINAL CENSUS TABLE—No. XII-A.

Showing, for each District, the **Occupations** of the Population in the **Towns** of the Madras Presidency—**Males**—*(Continued)*.

——	Salem.	Coimbatore.	Nilgiris.	Malabar.	South Canara.	Madras City.	Total.	Pudukóta Territory.	Total, including Pudukóta Territory.	Agency Tracts specially censused.				Grand Total for the Presidency.
										Ganjám.	Vizagapatam.	Gódávari.	Total.	
CLASS I.—PROFESSIONAL—*(Continued)*.														
ORDER III.—PERSONS ENGAGED IN THE LEARNED PROFESSIONS OR IN LITERATURE, ART, AND SCIENCE (WITH THEIR IMMEDIATE SUBORDINATES)—*(Continued)*.														
Sub-Order 8.—Teachers.														
School Master	178	141	33	283	98	779	4,634	38	4,672	...	...	...	...	4,672
Manager of Schools	...	...	...	2	...	...	3	...	3	...	...	...	...	3
Teacher, Professor, Lecturer	74	65	43	198	18	464	1,893	13	1,906	...	...	...	...	1,906
School Service	9	10	...	9	5	68	304	5	309	...	...	...	...	309
Total of Sub-Order 8	261	216	43	492	121	1,311	6,834	56	6,890	...	...	...	...	6,890
Sub-Order 9.—Scientific Persons.														
Civil Engineer	1	...	4	4	...	5	24	...	24	...	...	...	...	24
Scientific Person	1	1	...	...	...	11	14	...	14	...	...	...	...	14
Astrologer	59	38	8	95	1	96	830	3	833	...	...	...	...	833
Total of Sub-Order 9	61	39	12	99	1	112	868	3	871	...	...	...	...	871
Total of Order III	1,382	1,466	146	3,334	1,165	7,481	45,186	334	45,519	...	...	...	...	45,519
Total of Class I	3,130	3,183	398	7,347	2,465	17,424	103,847	822	104,669	...	...	...	...	104,669
CLASS II.—DOMESTIC.														
ORDER V.—PERSONS ENGAGED IN ENTERTAINING AND PERFORMING PERSONAL OFFICES FOR MAN.														
Sub-Order 1.—Engaged in Boarding and Lodging.														
Inn-keeper, Hotel-keeper, Publican	9	88	7	...	12	55	216	...	216	...	...	...	...	216
Beer Seller	3	...	7	...	...	35	58	...	58	...	...	...	...	58
Lodging, Boarding-house—Keeper	3	6	2	15	...	7	291	5	296	...	...	...	...	296
Coffee-house, Eating-house—Keeper	7	15	1	93	4	75	960	12	972	...	...	...	...	972
Institution Service	12	14	1	19	4	65	302	5	307	...	...	...	...	307
Club-house Service	...	...	1	7	2	39	54	...	54	...	...	...	...	54
Total of Sub-Order 1	34	123	19	134	22	276	1,881	22	1,903	...	...	...	...	1,903

FINAL CENSUS TABLE—No. XII-A.

Showing, for each District, the **Occupations** of the Population in the **Towns** of the Madras Presidency—**Males**—(*Continued*).

—	Ganjám.	Vizagapatam.	Gódávari.	Kistna.	Nellore.	Cuddapah.	Kurnool.	Bellary.	Chingleput.	North Arcot.	South Arcot.	Tanjore.	Trichinopoly.	Madura.	Tinnevelly.
CLASS II.—DOMESTIC—(*Continued*).															
ORDER V.—PERSONS ENGAGED IN ENTERTAINING AND PERFORMING PERSONAL OFFICES FOR MAN—(*Continued*).															
Sub-Order 2.—Attendants (Domestic Servants, &c.).															
Domestic Servant, General	1,315	964	1,123	1,099	337	158	297	696	268	910	320	1,137	411	639	533
House-keeper	...	...	1	...	...	...	...	...	...	...	...	...	...	...	...
Cook, Scullion	157	359	275	230	129	121	58	414	224	229	147	442	399	339	420
Coachman (Domestic)	18	9	6	15	...	2	6	26	11	253	9	1	67	10	6
Gardener (do.)	...	...	...	...	...	...	...	...	196	16	32	88	21	11	37
Park, Gate, and Lodge-keeper (not Government)	...	3	...	...	...	...	...	...	...	1	...	...	...	...	...
Bazaarman	...	...	...	...	...	...	...	9	9	9	3	43	...	...	2
Bhistie (Domestic)	237	103	512	57	27	87	57	256	43	45	8	37	37	38	15
Total of Sub-Order 2	1,727	1,438	1,917	1,401	493	368	418	1,431	751	1,463	519	2,048	935	1,037	1,313
Total of Order V	1,769	1,500	1,967	1,511	579	409	428	1,467	804	1,510	579	2,293	1,010	1,170	1,536
Total of Class II	1,769	1,500	1,967	1,511	579	409	428	1,467	804	1,510	579	2,293	1,010	1,170	1,536
CLASS III.—COMMERCIAL.															
ORDER VI.—PERSONS WHO BUY OR SELL, KEEP OR LEND MONEY, HOUSES OR GOODS OF VARIOUS KINDS.															
Sub-Order 1.—Mercantilemen.															
Merchant	599	720	531	560	156	244	146	457	76	332	464	562	148	208	592
Banker	60	98	30	39	3	22	11	21	...	23	...	7	5	...	...
Bank Service	8	3	13	4	...	...	...	1	...	...	5	5	1	...	8
Insurance, Benefit Society—Service	...	...	...	...	...	...	...	...	4	...	...	...	...	...	...
Broker, Agent, Factor	4	41	55	70	56	17	23	61	11	47	161	268	81	237	154
Emigration Agency Service	...	1	...	...	...	...	...	...	...	...	...	...	...	...	...
Auctioneer, Valuer, House Agent	...	...	...	2	...	...	...	...	1	4	...	...	3	...	...
Accountant	...	1	...	1	...	1	...	2	8	16	21	27	5	1	63
Commercial Clerk	80	77	151	421	76	457	41	254	181	77	60	31	8	16	20
Emigration Clerk	...	...	...	...	...	...	...	...	...	...	...	...	...	...	...

FINAL CENSUS TABLE—No. XII-A.

Showing, for each District, the **Occupations** of the Population in the **Towns** of the Madras Presidency—**Males**—(*Continued*).

—	Salem.	Coimbatore.	Nilgiris.	Malabar.	South Canara.	Madras City.	Total.	Pudukóta Territory.	Total, including Pudukóta Territory.	Agency Tracts specially censused.				Grand Total for the Presidency.
										Ganjám.	Vizagapatam.	Gódávari.	Total.	
CLASS II.—DOMESTIC—(*Continued*).														
ORDER V.—PERSONS ENGAGED IN ENTERTAINING AND PERFORMING PERSONAL OFFICES FOR MAN—(*Continued*).														
Sub-Order 2.—Attendants (Domestic Servants, &c.).														
Domestic Servant, General	442	482	386	1,224	638	3,914	17,893	438	18,331	...	...	...	...	18,331
House-keeper	...	...	4	3	...	8	16	...	16	...	...	...	...	16
Cook, Scullion	162	136	298	415	167	3,043	8,164	43	8,207	...	...	...	...	8,207
Coachman (Domestic)	19	48	2	...	14	120	642	11	653	...	...	...	...	653
Gardener (do.)	57	42	86	31	3	1,078	1,698	3	1,701	...	...	...	...	1,701
Park, Gate, and Lodge-keeper (not Government)	...	...	...	...	...	...	4	...	4	...	...	...	...	4
Bazaarman	...	...	8	1	...	377	461	...	461	...	...	...	...	461
Bhistie (Domestic)	19	9	66	27	3	505	2,218	1	2,219	...	...	...	...	2,219
Total of Sub-Order 2	699	717	850	1,701	825	9,045	31,096	496	31,592	...	...	...	...	31,592
Total of Order V	733	840	869	1,835	847	9,321	32,977	518	33,495	...	...	...	...	33,495
Total of Class II	733	840	869	1,835	847	9,321	32,977	518	33,495	...	...	...	...	33,495
CLASS III.—COMMERCIAL.														
ORDER VI.—PERSONS WHO BUY OR SELL, KEEP OR LEND MONEY, HOUSES, OR GOODS OF VARIOUS KINDS.														
Sub-Order 1.—Mercantilemen.														
Merchant	161	298	29	674	68	1,907	8,932	3	8,935	...	...	...	...	8,935
Banker	...	1	...	...	...	23	347	...	347	...	...	...	...	347
Bank Service	...	...	9	40	4	184	285	...	285	...	...	...	...	285
Insurance, Benefit Society—Service	...	...	...	...	...	24	28	...	28	...	...	...	...	28
Broker, Agent, Factor	41	46	8	235	42	946	2,610	2	2,612	...	...	...	...	2,612
Emigration Agency Service	...	...	...	...	...	2	3	...	3	...	...	...	...	3
Auctioneer, Valuer, House Agent	...	...	...	...	1	9	20	...	20	...	...	...	...	20
Accountant	4	10	3	313	5	340	821	1	822	...	...	...	...	822
Commercial Clerk	30	91	48	100	70	1,238	3,517	3	3,520	...	...	...	...	3,520
Emigration Clerk	...	...	...	...	...	1	1	...	1	...	...	...	...	1

FINAL CENSUS TABLE—No. XII-A.

Showing, for each District, the **Occupations** of the Population in the **Towns** of the Madras Presidency—**Males**—*(Continued)*.

—	Ganjám.	Vizagapatam.	Gódávari.	Kistna.	Nellore.	Cuddapah.	Kurnool.	Bellary.	Chingleput.	North Arcot.	South Arcot.	Tanjore.	Trichinopoly.	Madura.	Tinnevelly.
CLASS III.—COMMERCIAL—*(Continued)*.															
ORDER VI.—PERSONS WHO BUY OR SELL, KEEP OR LEND MONEY, HOUSES, OR GOODS OF VARIOUS KINDS—*(Continued)*.															
Sub-Order 1.—Mercantilemen—(Continued).															
Money Lender, Scrivener, Bill Discounter ...	19	74	100	74	55	70	19	299	36	81	102	328	104	679	353
Money Changer	40	128	76	80	9	10	34	21	25	144	52	271	149	183	143
Lessee of Market	...	...	...	...	...	...	...	...	...	...	1	1	...	...	...
Total of Sub-Order 1 ...	810	1,143	956	1,257	355	821	274	1,116	342	724	856	1,500	508	1,324	1,333
Sub-Order 2.—Other General Dealers.															
Pawn Broker (including Dealer in Unredeemed Pledges)	...	...	...	...	...	...	...	...	...	...	...	...	...	3	...
Shop-keeper (Branch undefined), General Dealer	701	1,086	1,653	1,799	951	852	498	1,893	421	1,590	703	441	295	513	812
Huckster, Costermonger	6	8	12	5	12	39	3	82	71	142	80	405	169	122	429
Hawker, Pedlar	1	64	8	18	10	2	...	...	16	...	15	7	12	1	4
Total of Sub-Order 2 ...	708	1,158	1,673	1,822	973	893	501	1,975	508	1,732	798	853	476	639	1,245
Total of Order VI ...	1,518	2,301	2,629	3,079	1,328	1,714	775	3,091	850	2,456	1,654	2,353	984	1,963	2,578
ORDER VII.—PERSONS ENGAGED IN THE CONVEYANCE OF MEN, ANIMALS, GOODS, AND MESSAGES.															
Sub-Order 1.—Carriers on Railway.															
Railway—Engine Driver, Stoker	...	...	...	...	...	9	...	4	6	9	15	92	27	12	24
Do. —Officer, Clerk, Stationmaster ...	...	1	...	...	...	2	1	55	22	49	36	280	139	52	19
Do. —Attendant, Servant	...	...	...	...	...	39	3	89	100	255	224	527	391	120	76
Total of Sub-Order 1 ...	...	1	...	...	...	50	4	148	128	313	275	899	557	184	119
Sub-Order 2.—Carriers on Roads.															
Toll Gate-keeper	3	3	...	12	7	9	3	7	17	12	36	53	8	12	19
Coach, Cab—Owner; Livery Stable-keeper...	5	...	106	370	...	194	...	374	48	58	4	58	2	132	82
Coachman (not Domestic), Cabman, Flyman.	...	...	...	...	...	...	...	...	102	5	17	74	33	2	
Carman, Carrier, Carter, Drayman	223	165	577	233	493	324	106	733	927	1,599	693	2,258	1,057	968	2,194
Pack-bullock Owners	1	1	1	40	32	79	1	48	5	42	...	3	3	4	96

FINAL CENSUS TABLE—No. XII-A.

Showing, for each District, the **Occupations** of the Population in the **Towns** of the Madras Presidency—**Males**—*(Continued)*.

—	Salem.	Coimbatore.	Nilgiris.	Malabar.	South Canara.	Madras City.	Total.	Pudukóta Territory.	Total, including Pudukóta Territory.	Agency Tracts specially censused.				Grand Total for the Presidency.
										Ganjám.	Vizagapatam.	Gódávari.	Total.	
CLASS III.—COMMERCIAL—*(Continued)*.														
ORDER VI.—PERSONS WHO BUY OR SELL, KEEP OR LEND MONEY, HOUSES, OR GOODS OF VARIOUS KINDS—*(Continued)*.														
Sub-Order 1.—Mercantilemen—(Continued).														
Money Lender, Scrivener, Bill Discounter ...	88	87	1	204	13	271	3,057	46	3,103	...	...	...	...	3,103
Money Changer	66	37	1	120	27	241	1,857	10	1,867	...	...	...	...	1,867
Lessee of Market	...	2	...	...	...	...	4	...	4	...	...	...	...	4
Total of Sub-Order 1 ...	390	572	99	1,686	230	5,186	21,482	65	21,547	...	...	...	...	21,547
Sub-Order 2.—Other General Dealers.														
Pawn Broker (including Dealer in Unredeemed Pledges)	...	...	...	...	...	...	3	...	3	...	...	...	...	3
Shop-keeper (Branch undefined), General Dealer	851	331	91	1,366	617	999	18,463	13	18,476	...	...	...	...	18,476
Huckster, Costermonger	90	57	1	37	12	259	2,041	7	2,048	...	...	...	...	2,048
Hawker, Pedlar	1	...	25	12	9	284	489	...	489	...	...	...	...	489
Total of Sub-Order 2 ...	942	388	117	1,415	638	1,542	20,996	20	21,016	...	...	...	...	21,016
Total of Order VI ...	1,332	960	216	3,101	868	6,728	42,478	85	42,563	...	...	...	...	42,563
ORDER VII.—PERSONS ENGAGED IN THE CONVEYANCE OF MEN, ANIMALS, GOODS, AND MESSAGES.														
Sub-Order 1.—Carriers on Railway.														
Railway—Engine, Driver, Stoker	...	16	...	...	...	399	607	...	607	...	...	...	...	607
Do. —Officer, Clerk, Stationmaster ...	10	51	...	8	1	516	1,242	...	1,242	...	...	...	...	1,242
Do. —Attendant, Servant ...	40	119	...	24	...	841	2,848	2	2,850	...	...	...	...	2,850
Total of Sub-Order 1 ...	50	180	...	32	1	1,756	4,697	2	4,699	...	...	...	...	4,699
Sub-Order 2.—Carriers on Roads.														
Toll Gate-keeper	17	22	...	6	...	44	290	...	290	...	...	...	...	290
Coach, Cab—Owner; Livery Stable-keeper,.	13	105	2	35	...	96	1,675	3	1,678	...	...	...	...	1,678
Coachman (not Domestic), Cabman, Flyman.	1	9	36	572	...	2,660	3,511	3	3,514	...	...	...	...	3,514
Carman, Carrier, Carter, Drayman	1,116	724	115	27	288	1,670	15,886	80	15,966	...	...	...	...	15,966
Pack-bullock Owners	31	23	14	2	...	8	434	2	436	...	...	...	...	436

FINAL CENSUS TABLE—No. XII-A.

Showing, for each District, the **Occupations** of the Population in the **Towns** of the Madras Presidency—**Males**—(*Continued*).

—	Ganjám.	Vizagapatam.	Gódávari.	Kistna.	Nellore.	Cuddapah.	Karnool.	Bellary.	Chingleput.	North Arcot.	South Arcot.	Tanjore.	Trichinopoly.	Madura.	Tinnevelly.
CLASS III.—COMMERCIAL—(*Continued*).															
ORDER VII.—PERSONS ENGAGED IN THE CONVEYANCE OF MEN, ANIMALS, GOODS, AND MESSAGES—(*Continued*).															
Sub-Order 2.—Carriers on Roads—(Contd.).															
Bearer	47	146	257	68	20	3	...	22	9	62	12	74	46	3	86
Cart Drawer	...	48	..	...	23	...	...	1	...	1	20	5	4	...	1
Coach Agent	...	...	...	...	...	...	...	3	...	...	...	...	1	7	20
Total of Sub-Order 2 ...	284	363	941	723	575	609	110	1,194	803	1,474	772	2,520	1,155	1,128	2,498
Sub-Order 3.—Carriers on Canals and Rivers.															
Canal and Inland Navigation Service	...	18	17	21	...	12	7	...	...	...	...	...	...	...	...
Barge, Lighter, Waterman	58	1	628	187	5	4	13	18	1	5	215	3	9	...	22
Boat Agent	...	...	...	...	...	...	...	...	...	...	...	...	1	...	...
Boat, Barge—Owner	...	16	56	13	...	...	...	...	1	...	34	58	1	2	3
Total of Sub-Order 3 ...	58	36	701	221	5	16	20	18	2	5	249	61	11	2	25
Sub-Order 4.—Carriers on Seas and Rivers.															
Ship Owner	...	...	1	4	...	...	...	...	...	...	12	...	...	...	1
Steam Navigation Service	...	11	32	...	...	...	...	...	...	...	...	...	...	...	3
Ship Servants	4	18	35	2	...	...	...	...	...	...	40	176	...	225	143
Seaman, Merchant Service	144	148	723	117	3	...	...	...	1	...	40	160	...	1	264
Pilot	...	...	...	...	...	...	...	...	...	...	...	...	...	...	...
Boatman on Seas	...	180	...	...	...	...	...	...	...	...	1	425	...	27	5
Harbour, Dock—Service	2	2	..	...	...	...	...	...	2	...	...	...	...	2	4
Diver, Diving Bell Conductor	...	...	...	...	...	...	...	...	...	2	...	...	...	...	...
Ship Agent, Shipping—Master, Agent	...	..	...	...	...	...	...	...	...	...	...	...	...	...	...
Total of Sub-Order 4 ...	150	359	791	123	3	...	...	...	3	2	93	761	...	255	420
Sub-Order 5.—Engaged in Storage.															
Warehouseman, Store-keeper	...	4	16	45	15	191	10	13	43	760	72	401	102	8	139
Meter, Weigher	14	41	163	115	10	10	...	26	31	26	52	59	2	7	88
Total of Sub-Order 5 ...	14	45	179	160	25	201	10	39	74	786	124	460	104	15	227

FINAL CENSUS TABLE—No. XII-A.

Showing, for each District, the **Occupations** of the Population in the **Towns** of the Madras Presidency—**Males**—(*Continued*).

—	Salem.	Coimbatore.	Nilgiris.	Malabar.	South Canara.	Madras City.	Total.	Pudukóta Territory.	Total, including Pudukóta Territory.	Agency Tracts specially censused.				Grand Total for the Presidency.
										Ganjám.	Vizagapatam.	Gódávari.	Total.	
CLASS III.—COMMERCIAL—(*Continued*).														
ORDER VII.—PERSONS ENGAGED IN THE CONVEYANCE OF MEN, ANIMALS, GOODS, AND MESSAGES—(*Continued*).														
Sub-Order 2.—Carriers on Roads—(Continued).														
Bearer	11	10	1	21	9	186	1,093	29	1,122	...	...	...	...	1,122
Cart Drawer	...	...	...	...	1	490	594	...	594	...	...	...	...	594
Coach Agent	...	...	1	...	2	...	34	..	34	...	...	...	...	34
Total of Sub-Order 2 ...	1,189	893	169	663	300	5,154	23,517	117	23,634	...	...	...	...	23,634
Sub-Order 3.—Carriers on Canals and Rivers.														
Canal and Inland Navigation Service	...	...	...	...	...	8	84	...	84	...	...	...	...	84
Barge, Lighter, Waterman	1	1	2	569	242	...	1,984	...	1,984	...	...	...	...	1,984
Boat Agent	...	...	...	4	7	1	13	..	13	...	...	...	...	13
Boat, Barge—Owner	...	...	...	29	...	43	256	...	256	...	...	...	...	256
Total of Sub-Order 3 ...	1	1	2	602	249	52	2,337	...	2,337	...	...	...	...	2,337
Sub-Order 4.—Carriers on Seas and Rivers.														
Ship Owner	...	...	...	...	2	2	22	...	22	...	...	...	...	22
Steam Navigation Service	...	...	...	8	...	22	76	...	76	...	...	...	...	76
Ship Servants	...	1	...	30	...	299	973	...	973	...	...	...	...	973
Seaman, Merchant Service	...	...	...	1,566	538	633	4,338	...	4,338	...	...	...	...	4,338
Pilot	...	...	...	2	2	...	4	...	4	...	...	...	...	4
Boatman on Seas	...	...	...	3	4	1,910	2,555	...	2,555	...	...	...	...	2,555
Harbour, Dock—Service	...	...	...	48	4	149	213	...	213	...	...	...	...	213
Diver, Diving Bell Conductor	...	...	...	...	...	2	4	...	4	...	...	...	...	4
Ship Agent, Shipping—Master, Agent	...	...	...	3	1	...	4	...	4	...	...	...	...	4
Total of Sub-Order 4 ...	..	1	...	1,660	551	3,017	8,189	...	8,189	...	...	...	...	8,189
Sub-Order 5.—Engaged in Storage.														
Warehouseman, Store-keeper	* 225	70	7	33	38	193	2,385	4	2,389	...	...	...	...	2,389
Meter, Weigher	4	10	...	3	...	101	762	1	763	...	...	...	...	763
Total of Sub-Order 5 ...	229	80	7	36	38	294	3,147	5	3,152	...	...	...	...	3,152

FINAL CENSUS TABLE—No. XII-A.

Showing, for each District, the **Occupations** of the Population in the **Towns** of the Madras Presidency—**Males**—(*Continued*).

—	Ganjám.	Vizagapatam.	Gódávari.	Kistna.	Nellore.	Cuddapah.	Kurnool.	Bellary.	Chingleput.	North Arcot.	South Arcot.	Tanjore.	Trichinopoly.	Madura.	Tinnevelly.
CLASS III.—COMMERCIAL—(*Continued*).															
ORDER VII.—PERSONS ENGAGED IN THE CONVEYANCE OF MEN, ANIMALS, GOODS, AND MESSAGES—(*Continued*).															
Sub-Order 6.—Messengers and Porters.															
Messenger, Porter (not Government) ...	683	498	1,810	692	470	118	83	384	69	561	301	1,418	441	673	1,126
Telegraph Service (do. do.) ...	...	...	...	...	...	5	...	7	2	9	3	10	13	2	6
Total of Sub-Order 6 ...	683	498	1,810	692	470	123	83	391	71	570	304	1,428	454	675	1,132
Total of Order VII ...	1,189	1,302	4,428	1,919	1,078	999	227	1,790	1,081	3,150	1,817	6,129	2,281	2,259	4,421
Total of Class III ...	2,707	3,603	7,051	4,998	2,406	2,713	1,002	4,881	1,981	5,606	3,471	8,482	3,265	4,222	6,899
CLASS IV.—AGRICULTURAL.															
ORDER VIII.—PERSONS POSSESSING OR WORKING THE LAND AND ENGAGED IN GROWING GRAIN, FRUITS, GRASSES, ANIMALS, AND OTHER PRODUCTS.															
Sub-Order 1.—Agriculturists.															
Land Proprietor	956	2,240	2,737	1,622	2,320	2,902	1,067	2,720	420	1,026	418	255	1,273	489	1,346
Planter	...	...	...	...	...	...	...	...	...	...	...	...	...	...	2
Landlord	...	...	...	2	...	5	...	...	1	8	...	23	...	...	...
Permanent Leaseholder	...	...	...	...	...	...	...	...	...	...	...	...	...	...	...
Farmer	...	...	...	...	...	...	...	...	...	...	...	...	...	...	...
Puttadar, Ryot	1,417	2,680	1,706	1,417	1,194	639	219	5,725	1,302	4,024	5,057	5,242	1,522	3,432	16,650
Agriculturist	2,374	4,060	1,393	3,735	818	1,207	654	3,225	416	1,712	2,139	1,404	1,071	2,415	5,049
Tenant	539	649	503	96	533	452	64	945	897	1,237	1,033	1,025	1,680	2,084	5,111
Agricultural Laborer	787	934	2,815	682	1,319	1,815	859	4,589	682	1,040	3,021	1,459	907	1,554	5,789
Herdsman	416	476	668	675	431	307	160	1,039	474	596	819	703	522	583	1,695
Ploughman	1,041	89	405	279	961	212	96	909	70	184	149	289	239	226	3,505
Crop Watcher	11	53	5	39	17	6	9	67	12	58	73	117	158	108	521
Shepherd	128	209	96	230	206	172	14	402	77	148	158	56	93	119	1,102
Land Estate—Agent	43	79	31	72	84	1	...	1	10	44	3	244	53	216	236
Total of Sub-Order 1 ...	7,766	11,489	9,859	8,799	8,083	7,818	3,152	20,027	4,368	10,072	12,867	10,827	7,581	11,836	41,206

FINAL CENSUS TABLE—No. XII-A.

Showing, for each District, the **Occupations** of the Population in the **Towns** of the Madras Presidency—**Males**—(*Continued*).

—	Salem.	Coimbatore.	Nilgiris.	Malabar.	South Canara.	Madras City.	Total.	Pudukóta Territory.	Total, including Pudukóta Territory.	Agency Tracts specially censused.				Grand Total for the Presidency.
										Ganjám.	Vizagapatam.	Gódávari.	Total.	
CLASS III.—COMMERCIAL—(*Continued*).														
ORDER VII.—PERSONS ENGAGED IN THE CONVEYANCE OF MEN, ANIMALS, GOODS, AND MESSAGES—(*Continued*).														
Sub-Order 6.—Messengers and Porters.														
Messenger, Porter (not Government) ...	395	177	83	1,894	61	1,451	13,388	143	13,531	...	...	...	...	13,531
Telegraph Service (do. do.) ...	...	2	6	5	...	36	106	...	106	...	...	...	...	106
Total of Sub-Order 6 ...	395	179	89	1,899	61	1,487	13,494	143	13,637	...	...	...	...	13,637
Total of Order VII ...	1,864	1,334	267	4,892	1,200	11,760	55,381	267	55,648	...	...	...	...	55,648
Total of Class III ...	3,196	2,294	483	7,993	2,068	18,488	97,859	352	98,211	...	...	...	...	98,211
CLASS IV.—AGRICULTURAL.														
ORDER VIII.—PERSONS POSSESSING OR WORKING THE LAND AND ENGAGED IN GROWING GRAIN, FRUITS, GRASSES, ANIMALS, AND OTHER PRODUCTS.														
Sub-Order 1.—Agriculturists.														
Land Proprietor	6,250	2,539	25	703	117	217	31,832	547	32,379	...	...	...	...	32,379
Planter	...	1	33	2	7	6	51	...	51	...	...	...	...	51
Landlord	65	...	...	171	5	39	319	...	319	...	...	...	...	319
Permanent Leaseholder	...	...	...	...	5	...	5	...	5	...	...	...	...	5
Farmer	...	...	...	...	...	1	1	...	1	...	...	...	...	1
Puttadar, Ryot	116	497	2	...	365	33	53,239	150	53,389	...	...	...	...	53,389
Agriculturist	845	441	165	517	116	1,670	35,441	194	35,635	...	...	...	...	35,635
Tenant	1,520	540	18	1,525	427	167	21,695	244	21,939	...	...	...	...	21,939
Agricultural Laborer	2,390	1,159	189	885	97	172	33,194	56	33,250	...	...	...	...	33,250
Herdsman	991	486	80	403	55	106	11,879	155	12,034	...	...	...	...	12,034
Ploughman	515	581	12	323	28	82	10,205	2	10,207	...	...	...	...	10,207
Crop Watcher	32	109	...	8	...	6	1,414	19	1,433	...	...	...	...	1,433
Shepherd	218	119	20	20	6	141	3,741	15	3,756	...	...	...	...	3,756
Land Estate—Agent	110	57	1	34	...	22	1,346	18	1,364	...	...	...	...	1,364
Total of Sub-Order 1 ...	13,052	6,529	545	4,596	1,228	2,662	204,362	1,400	205,762	...	...	...	...	205,762

FINAL CENSUS TABLE—No. XII-A.

Showing, for each District, the **Occupations** of the Population in the **Towns** of the Madras Presidency—**Males**—(*Continued*).

—	Ganjám.	Vizagapatam.	Gódávari.	Kistna.	Nellore.	Cuddapah.	Karnool.	Bellary.	Chingleput.	North Arcot.	South Arcot.	Tanjore.	Trichinopoly.	Madura.	Tinnevelly.
CLASS IV.—AGRICULTURAL—(*Contd.*).															
ORDER VIII.—PERSONS POSSESSING OR WORKING THE LAND AND ENGAGED IN GROWING GRAIN, FRUITS, GRASSES, ANIMALS, AND OTHER PRODUCTS—(*Continued*).															
Sub-Order 2.—Arboriculturists.															
Woodman	...	4	...	3	1	...	...	...	...	11	...	...	...	...	...
Sub-Order 3.—Horticulturists.															
Nurseryman, Seedsman, Florist ...	...	...	...	...	...	...	...	...	2	3	1	2	19	6	2
Cocoanut, Betelnut, Tope—Gardeners ...	...	...	...	...	...	...	...	...	2	320	177	133	280	573	6
Betel-leaf Growers	4	...	49	...	...	10	2	2	320	177	133	280	573	386	386
Gardener (not Domestic)	41	169	169	171	93	158	75	154	307	154	96	149	201	119	1,242
Total of Sub-Order 3 ...	45	169	218	171	93	168	77	158	630	332	231	448	780	513	1,445
Total of Order VIII ...	7,811	11,662	10,077	8,973	8,177	7,986	3,229	20,185	4,998	10,415	13,098	11,275	8,361	12,349	42,651
ORDER IX.—PERSONS ENGAGED ABOUT ANIMALS.															
Sub-Order 1.—Persons engaged about Animals.															
Horse—Proprietor, Breeder, Dealer ...	...	...	4	...	...	...	1	...	1	...	2	3	...	7	1
Horse Breaker	...	...	...	...	...	...	...	...	...	...	...	1	...	...	...
Grass-cutters	20	94	68	98	118	74	38	465	27	23	17	27	78	23	203
Horse-keeper, Groom, Jockey	87	137	165	92	95	34	27	328	232	114	45	145	88	80	88
Farrier, Veterinary Surgeon	...	7	3	3	9	14	9	37	9	10	14	27	19	16	17
Cattle, Sheep—Dealer, Salesman	134	114	26	35	30	50	17	112	16	76	21	114	53	87	216
Pig—Keeper, Dealer	4	...	4	4	1	...	...	9	10	3	5	1	19	13	11
Vermin Destroyer	...	...	...	...	...	...	...	...	...	...	...	...	1	...	...
Fisherman	273	547	535	162	83	53	78	40	588	236	684	648	111	503	912
Animal, Bird—Dealer, Keeper	14	27	24	14	10	12	4	48	16	18	4	4	25	14	19
Elephant—Dealer, Keeper	...	...	...	...	...	...	...	...	...	...	...	...	...	...	21
Hunter	11	126	19	6	8	...	9	4	3	7	15	11	11	4	7
Total of Order IX ...	1,243	1,052	848	413	354	237	183	1,043	902	487	807	981	405	747	1,497
Total of Class IV ...	9,054	12,714	10,925	9,386	8,531	8,223	3,412	21,228	5,900	10,902	13,905	12,256	8,766	13,096	44,148

FINAL CENSUS TABLE—No. XII-A.

Showing, for each District, the **Occupations** of the Population in the **Towns** of the Madras Presidency—**Males**—(*Continued*).

—	Salem.	Coimbatore.	Nilgiris.	Malabar.	South Canara.	Madras City.	Total.	Pudukóta Territory.	Total, including Pudukóta Territory.	Agency Tracts specially censused.				Grand Total for the Presidency.
										Ganjám.	Vizagapatam.	Gódávari.	Total.	
CLASS IV.—AGRICULTURAL—(*Contd.*).														
ORDER VIII.—PERSONS POSSESSING OR WORKING THE LAND AND ENGAGED IN GROWING GRAIN, FRUITS, GRASSES, ANIMALS, AND OTHER PRODUCTS—(*Continued*).														
Sub-Order 2.—Arboriculturists.														
Woodman	1	...	...	3	...	...	23	...	23	...	...	...	...	23
Sub-Order 3.—Horticulturists.														
Nurseryman, Seedsman, Florist ...	...	...	...	...	...	20	22	...	22	...	...	...	...	22
Cocoanut, Betelnut, Tope—Gardeners ...	2	...	...	1	4	1	51	1	52	...	...	...	...	52
Betel-leaf Growers	156	45	...	4	...	141	3,524	...	3,524	...	...	...	...	3,524
Gardener (not Domestic)	50	83	248	67	5	1,080	3,788	8	3,796	...	...	...	...	3,796
Total of Sub-Order 3 ...	208	128	248	72	9	1,242	7,385	9	7,394	...	...	...	...	7,394
Total of Order VIII ...	13,261	6,657	793	4,671	1,237	2,904	211,770	1,409	213,179	...	...	...	...	213,179
ORDER IX.—PERSONS ENGAGED ABOUT ANIMALS.														
Sub-Order 1.—Persons engaged about Animals.														
Horse—Proprietor, Breeder, Dealer ...	4	3	1	...	1	12	40	...	40	...	...	...	...	40
Horse Breaker	1	...	...	...	...	5	7	...	7	...	...	...	...	7
Grass-cutters	20	38	16	137	1	61	1,848	...	1,848	...	...	...	...	1,848
Horse-keeper, Groom, Jockey	67	89	293	113	57	1,533	3,909	76	3,985	...	...	...	...	3,985
Farrier, Veterinary Surgeon	58	21	19	21	22	104	439	2	441	...	...	...	...	441
Cattle, Sheep—Dealer, Salesman	71	65	4	70	23	88	1,422	1	1,423	...	...	...	...	1,423
Pig—Keeper, Dealer	9	4	...	...	1	3	101	...	101	...	...	...	...	101
Vermin Destroyer	...	...	...	...	...	...	1	...	1	...	...	...	...	1
Fisherman	135	115	1	1,977	510	1,632	10,523	...	10,523	...	...	...	...	10,523
Animal, Bird—Dealer, Keeper	19	5	1	14	...	52	344	...	344	...	...	...	...	344
Elephant—Dealer, Keeper	...	...	...	29	1	1	52	...	52	...	...	...	...	52
Hunter	1	1	16	...	2	2	262	1	263	...	...	...	...	263
Total of Order IX ...	385	341	351	2,361	618	3,493	18,748	80	18,828	...	...	...	...	18,828
Total of Class IV ...	13,646	6,998	1,144	7,032	1,855	7,397	230,518	1,489	232,007	...	...	...	...	232,007

FINAL CENSUS TABLE—No. XII-A.

Showing, for each District, the **Occupations** of the Population in the **Towns** of the Madras Presidency—**Males**—*(Continued)*.

—	Vizagapatam.	Godávari.	Kistna.	Nellore.	Cuddapah.	Karnool.	Bellary.	Chingleput.	North Arcot.	South Arcot.	Tanjore.	Trichinopoly.	Madura.	Tinnevelly.
CLASS V.—INDUSTRIAL.														
ORDER X.—PERSONS EMPLOYED IN ART AND MECHANIC PRODUCTIONS.														
Sub-Order 1.—Workers in Books.														
Book—Seller, Publisher	5	5	4	8	...	1	5	5	11	17	17	13	5	9
Book Binder	16	6	3	4	...	...	1	2	3	5	23	7	3	8
Printer	6	15	21	6	...	...	49	23	2	14	32	21	17	23
Newspaper—Agent, Vendor, News Room Keeper	...	...	...	...	...	...	...	...	...	...	2	...	...	...
Newspaper—Proprietor, Publisher	...	...	...	...	...	...	2	...	1	...	...	...	...	...
Book Agent, Librarian	4	...	...	...	...	...	...	...	...	...	...	...	...	...
Total of Sub-Order 1	31	28	9	20	...	1	55	30	17	34	83	41	40	40
Sub-Order 2.—Workers in Musical Instruments.														
Musical Instruments—Maker, Tuner, Dealer	4	1	...	27	...	...	...	...	...	...	35	1	...	1
Sub-Order 3.—Workers in Prints and Pictures.														
Lithographer, Lithographic Printer	...	...	...	...	...	...	...	...	...	...	...	...	...	...
Print, Map—Colourer, Mounter	...	...	...	...	...	...	...	...	...	...	...	...	...	...
Printer in Colours, Oil Colour Printer	...	...	...	...	...	...	...	...	...	...	...	...	...	...
Picture—Cleaner, Dealer, Restorer	11	...	...	...	...	...	...	...	...	...	...	...	...	...
Total of Sub-Order 3	11	...	...	...	...	...	2	...	...	...	3	1	...	2
Sub-Order 4.—Workers in Carving and Figures														
Wood Carver (including Cabinet Carver)	2	...	...	...	...	...	...	...	3	...	...	...	...	...
Shell—Worker, Seller	3	...	1	...	...	...	...	...	...	...	...	...	...	...
Artificial Flower Maker	...	7	...	...	...	...	1	...	2	...	59	...	2	2
Figure and Image Maker	2	...	...	1	...	...	...	...	...	...	...	...	...	...
Total of Sub-Order 4	7	8	1	1	...	...	1	...	5	...	62	1	2	4

FINAL CENSUS TABLE—No. XII-A.

Showing, for each District, the **Occupations** of the Population in the **Towns** of the Madras Presidency—**Males**—*(Continued)*.

—	Salem.	Coimbatore.	Nilgiris.	Malabar.	South Canara.	Madras City.	Total, including Pudukóta Territory.	Pudukóta Territory.	Agency Tracts specially enumerated.			Grand Total for the Presidency.
									Ganjam.	Vizagapatam.	Godávari.	Total.
CLASS V.—INDUSTRIAL.												
ORDER X.—PERSONS EMPLOYED IN ART AND MECHANIC PRODUCTIONS.												
Sub-Order 1.—Workers in Books.												
Book—Seller, Publisher	7	7	...	39	4	107	270	...	...	...	...	...
Book Binder	3	1	4	34	37	358	523	...	...	...	...	...
Printer	4	26	14	79	33	1,327	1,710	5	...	...	...	...
Newspaper—Agent, Vendor, News Room Keeper	...	...	...	...	...	6	6	...	...	...	...	...
Newspaper—Proprietor, Publisher	...	...	...	2	...	6	9	...	...	...	...	...
Book Agent, Librarian	...	...	8	2	...	22	39	...	...	...	...	...
Total of Sub-Order 1	13	34	26	156	74	1,826	2,557	5	...	...	...	...
Sub-Order 2.—Workers in Musical Instruments.												
Musical Instrument—Maker, Tuner, Dealer	...	4	...	...	1	3	80	...	...	...	...	...
Sub-Order 3.—Workers in Prints and Pictures.												
Lithographer, Lithographic Printer	...	...	...	...	...	...	12	...	...	...	...	...
Print, Map—Colourer, Mounter	...	...	...	...	...	...	2	...	...	...	...	...
Printer in Colours, Oil Colour Printer	...	...	...	...	...	...	3	...	...	...	...	...
Picture—Cleaner, Dealer, Restorer	...	...	...	...	...	1	14	...	...	...	...	...
Total of Sub-Order 3	...	...	...	...	...	1	31	...	...	...	...	...
Sub-Order 4.—Workers in Carving and Figures												
Wood Carver (including Cabinet Carver)	1	...	...	1	4	3	26	...	...	...	...	...
Shell—Worker, Seller	...	...	...	...	...	...	4	...	...	...	...	...
Artificial Flower Maker	...	...	...	...	...	6	6	...	...	...	...	...
Figure and Image Maker	...	1	...	...	...	14	88	...	...	...	...	...
Total of Sub-Order 4	1	1	...	1	4	23	124	...	...	...	...	...

FINAL CENSUS TABLE—No. XII-A.

Showing, for each District, the **Occupations** of the Population in the **Towns** of the Madras Presidency—**Males**—*(Continued)*.

—	Ganjám.	Vizagapatam.	Gódávari.	Kistna.	Nellore.	Cuddápah.	Kurnool.	Bellary.	Chingleput.	North Arcot.	South Arcot.	Tanjore.	Trichinopoly.	Madura.	Tinnevelly.
CLASS V.—INDUSTRIAL—*(Continued)*.															
ORDER X.—PERSONS ENGAGED IN ART AND MECHANIC PRODUCTIONS—*(Continued)*.															
Sub-Order 5.—Workers in Tackle for Sports and Games.															
Toy—Maker, Dealer	...	2	6	9	...	8	1	4	2	16	1	7	2	1	4
Cage Maker	...	...	...	...	...	...	...	...	...	...	...	...	...	...	2
Bat, Ball—Maker	...	...	...	...	...	...	...	...	...	...	...	...	...	...	...
Archery Goods Maker	...	...	...	...	...	...	...	...	...	...	...	...	...	...	...
Total of Sub-Order 5		2	6	9		8	1	4	2	16	1	7	2	1	6
Sub-Order 6.—Workers in Designs, Models, and Dies.															
Type Founder	...	...	...	...	...	...	...	...	...	...	...	2	...	...	...
Die—Maker, Sinker, Engraver	...	...	...	...	...	...	...	...	...	...	...	...	...	...	...
Total of Sub-Order 6		...	...	...		...	...	...	...	...	...	2	...	...	...
Sub-Order 7.—Workers in Watches and Philosophical Instruments.															
Watch Maker, Clock Maker	...	11	1	3	...	...	1	4	...	4	1	2	5	1	3
Weighing Machine, Scale, Measure—Maker, Seller	...	...	...	1	...	...	...	...	2	1	1	7	1	14	4
Total of Sub-Order 7		11	1	4			1	4	2	5	2	16	6	15	7
Sub-Order 8.—Workers in Arms.															
Gunsmith, Gun Manufacturer	...	...	...	1	...	...	...	...	15	...	...	...	...	2	...
Gunpowder—Maker, Merchant, Agent, (including Gunpowder Barrel Maker)	4	5	...	...	...	...	5	1	...	...	...	...	...	...	...
Total of Sub-Order 8	4	5	...	1	...	...	5	16	...	...	...	...	...	2	...

FINAL CENSUS TABLE—No. XII-A.

Showing, for each District, the **Occupations** of the Population in the **Towns** of the Madras Presidency—**Males**—*(Continued)*.

—	Salem.	Coimbatore.	Nilgiris.	Malabar.	South Canara.	Madras City.	Total.	Pudukóta Territory.	Total, including Pudukóta Territory.	Agency Tracts specially censused.				Grand Total for the Presidency.
										Ganjám.	Vizagapatam.	Gódávari.	Total.	
CLASS V.—INDUSTRIAL—*(Continued)*.														
ORDER X.—PERSONS ENGAGED IN ART AND MECHANIC PRODUCTIONS—*(Continued)*.														
Sub-Order 5.—Workers in Tackle for Sports and Games.														
Toy—Maker, Dealer	...	2	4	...	...	9	78	...	78	...	...	...	...	78
Cage Maker	...	...	...	...	...	...	2	...	2	...	...	...	...	2
Bat, Ball—Maker	...	...	...	...	...	1	1	...	1	...	...	...	...	1
Archery Goods Maker	...	...	...	...	...	1	1	...	1	...	...	...	...	1
Total of Sub-Order 5	...	2	4	...	...	11	82	...	82	...	...	...	...	82
Sub-Order 6.—Workers in Designs, Medals, and Dies.														
Type Founder	...	...	...	...	...	21	23	...	23	...	...	...	...	23
Die—Maker, Sinker, Engraver	...	...	...	...	...	1	1	...	1	...	...	...	...	1
Total of Sub-Order 6	...	...	...	...	...	22	24	...	24	...	...	...	...	24
Sub-Order 7.—Workers in Watches and Philosophical Instruments.														
Watch Maker, Clock Maker	5	...	2	6	3	147	206	1	207	...	...	...	...	207
Weighing Machine, Scale, Measure—Maker, Seller	4	1	...	...	...	5	41	2	43	...	...	...	...	43
Total of Sub-Order 7	9	1	2	6	3	152	247	3	250	...	...	...	...	250
Sub-Order 8.—Workers in Arms.														
Gunsmith, Gun Manufacture	...	3	2	...	...	5	28	...	28	...	...	...	...	28
Gunpowder—Maker, Merchant, Agent, (including Gunpowder Barrel Maker)	...	...	...	8	5	7	35	...	35	...	...	...	...	35
Total of Sub-Order 8	...	3	2	8	5	12	63	...	63	...	...	...	...	63

FINAL CENSUS TABLE—No. XII-A.

Showing, for each District, the **Occupations** of the Population in the **Towns** of the Madras Presidency—**Males**—(*Continued*).

—	Ganjám.	Vizagapatam.	Gódávari.	Kistna.	Nellore.	Cuddapah.	Kurnool.	Bellary.	Chingleput.	North Arcot.	South Arcot.	Tanjore.	Trichinopoly.	Madura.	Tinnevelly.
CLASS V.—INDUSTRIAL—(*Continued*).															
ORDER X.—PERSONS ENGAGED IN ART AND MECHANIC PRODUCTIONS—(*Continued*).															
Sub-Order 10.—*Workers in Machines and Tools.*															
Engine, Machine—Maker, Agent, Dealer	...	...	...	...	...	11	...	...	16	2	9	26	1	18	8
Spinning, Weaving—Machine Maker	1	...	...	1	...	...	...	...	...	...	...	...	...	...	3
Agricultural—Implement, Machine—Maker	...	...	...	...	...	2	2	4	2	2	2	3	...	4	...
Tool—Maker, Dealer, Grinder	...	...	...	...	...	...	...	...	...	...	...	...	...	...	...
Saw—Maker, Dealer	...	...	...	...	...	...	...	...	...	3	...	1	...	1	...
Cutler	...	1	...	2	2	...	...	2	...	...	...	...	...	...	...
Needle Manufacture	2	...	1	...	...	1	3	...	...	...	...	...	...	...	...
Bellows, Bellows Pipe—Maker, (including Forge Bellows Maker)	...	...	...	...	...	...	...	...	...	4	...	...	...	...	...
File—Maker, Dealer, Cutter	...	...	...	...	...	...	...	...	...	...	...	...	...	...	...
Total of Sub-Order 10	3	1	1	3	2	14	5	6	18	11	11	30	1	23	11
Sub-Order 11.—*Workers in Carriages.*															
Coach Maker	...	...	...	...	...	4	2	...	1	12	...	1	5	7	...
Wheelwright, Cart Builder, Cart Maker	11	1	1	...	8	...	...	12	...	...	...	...	...	1	...
Railway—Carriage, Waggon—Maker	...	...	...	...	...	...	...	...	...	...	...	...	...	...	...
Total of Sub-Order 11	11	1	1	...	8	4	2	12	1	12	...	1	5	8	...
Sub-Order 12.—*Workers in Harness.*															
Saddler; Harness, Whip—Maker	...	1	...	...	1	...	...	4	...	5	2	2	2	3	...
Sub-Order 13.—*Workers in Ships.*															
Ship-builder, Repairer; Shipwright; Boat, Barge-builder	...	...	1	2	2	...	...	...	...	...	2	5	...	3	4
Sail Maker	1	...	...	...	...	...	...	...	...	...	1	...	...	1	...
Total of Sub-Order 13	1	...	1	2	2	...	...	...	...	...	3	5	...	4	4

FINAL CENSUS TABLE—No. XII-A.

Showing, for each District, the **Occupations** of the Population in the **Towns** of the Madras Presidency—**Males**—(*Continued*).

—	Salem.	Coimbatore.	Nilgiris.	Malabar.	South Canara.	Madras City.	Total.	Pudukóta Territory.	Total, including Pudukóta Territory.	Agency Tracts specially censused.				Grand Total for the Presidency.
										Ganjám.	Vizagapatam.	Gódávari.	Total.	
CLASS V.—INDUSTRIAL—(*Continued*).														
ORDER X.—PERSONS ENGAGED IN ART AND MECHANIC PRODUCTIONS—(*Continued*).														
Sub-Order 10.—*Workers in Machines and Tools.*														
Engine, Machine—Maker, Agent, Dealer	...	...	...	...	...	10	10	...	10	...	...	...	...	10
Spinning, Weaving—Machine Maker	6	2	...	...	...	2	102	...	102	...	...	...	...	102
Agricultural—Implement, Machine—Maker	8	1	...	...	...	1	14	...	14	...	...	...	...	14
Tool—Maker, Dealer, Grinder	1	...	...	20	...	9	51	...	51	...	...	...	...	51
Saw—Maker, Dealer	...	...	...	...	...	1	1	...	1	...	...	...	...	1
Cutler	...	...	...	1	15	13	41	...	41	...	...	...	...	41
Needle Manufacture	...	...	...	...	...	13	20	...	20	...	...	...	...	20
Bellows, Bellows Pipe—Maker, (including Forge Bellows Maker)	...	...	...	...	...	10	14	...	14	...	...	...	...	14
File—Maker, Dealer, Cutter	...	...	...	...	...	3	3	...	3	...	...	...	...	3
Total of Sub-Order 10	15	3	...	21	15	62	256	...	256	...	...	...	...	256
Sub-Order 11.—*Workers in Carriages.*														
Coach Maker	...	...	6	611	...	48	697	...	697	...	...	...	...	697
Wheelwright, Cart Builder, Cart Maker	24	...	...	...	...	...	58	...	58	...	...	...	...	58
Railway—Carriage, Waggon—Maker	...	...	...	...	...	1	1	...	1	...	...	...	...	1
Total of Sub-Order 11	24	...	6	611	...	49	756	...	756	...	...	...	...	756
Sub-Order 12.—*Workers in Harness.*														
Saddler; Harness, Whip—Maker	...	1	...	...	...	81	103	1	104	...	...	...	...	104
Sub-Order 13.—*Workers in Ships.*														
Ship-builder, Repairer; Shipwright; Boat, Barge-builder	...	2	1	65	1	9	117	...	117	...	...	...	...	117
Sail Maker	...	...	...	2	...	...	5	...	5	...	...	...	...	5
Total of Sub-Order 13	...	2	1	67	1	9	122	...	122	...	...	...	...	122

FINAL CENSUS TABLE—No. XII-A.

Showing, for each District, the **Occupations** of the Population in the **Towns** of the Madras Presidency—**Males**—(*Continued*).

—	Ganjám.	Vizagapatam.	Gódávari.	Kistna.	Nellore.	Cuddapah.	Kurnool.	Bellary.	Chingleput.	North Arcot.	South Arcot.	Tanjore.	Trichinopoly.	Madura.	Tinnevelly.
CLASS V.—INDUSTRIAL—(*Continued*).															
ORDER X.—PERSONS ENGAGED IN ART AND MECHANIC PRODUCTIONS—(*Continued*).															
Sub-Order 14.—*Workers in Houses and Buildings.*															
House Proprietor	4	4	39	58	23	7	4	62	16	41	3	5	9	6	2
Architect	...	...	...	...	...	...	...	...	...	...	...	...	...	...	...
Surveyor	...	...	...	...	...	6	...	1	...	...	2	...	...	2	...
Carpenter, Joiner	265	318	857	459	143	135	118	382	210	298	374	1,134	394	540	1,285
Temporary House-builder	...	...	1	...	...	...	...	...	5	7	2	14	6	2	14
Bricklayer	244	471	617	593	391	341	239	1,793	460	653	545	2,000	943	917	1,281
Mason, Pavior	28	24	158	234	19	18	17	128	10	51	53	142	169	205	430
Slater, Tiler	3	14	25	10	3	1	...	...	1	2	1	37	3	...	...
Plasterer	...	...	...	...	...	...	...	...	...	1	...	...	...	...	...
Plumber, Painter, Glazier	22	16	47	31	6	15	71	169	15	22	11	153	51	51	48
Total of Sub-Order 14	565	847	1,744	1,385	785	523	449	1,915	717	1,075	991	3,485	1,575	1,723	3,060
Sub-Order 15.—*Workers in Furniture.*															
Cabinet Maker, Upholsterer	...	...	1	...	2	...	...	...	...	2	5	...	...	3	15
Undertaker	...	...	...	...	...	...	...	...	...	...	...	...	...	...	...
Carver and Gilder	...	...	...	...	...	...	...	...	...	6	...	...	4	2	1
Furniture—Broker, Dealer	...	...	...	...	...	...	...	...	3	3	...	...	...	...	...
Total of Sub-Order 15	...	...	1	...	2	...	...	...	3	11	5	...	4	5	16
Sub-Order 17.—*Workers in Chemicals.*															
Manufacturing Chemist	...	...	2	...	2	2	...	6	1	...	3	14	...	...	6
Dye, Color—Manufacturer, Seller	2	13	2	12	18	43	6	42	13	8	48	184	21	32	77
Dyer, Scourer, Calenderer	...	28	40	360	12	50	21	292	187	242	26	98	52	160	180
Match Fusee—Maker	...	...	...	...	...	1	...	1	10	2	...	7	1	7	...
Sulphur Seller	...	1	...	...	...	...	...	...	1	...	...	7	...	...	...
Fireworks Manufacture	1	...	16	1	11	8	...	6	8	27	2	12	4	5	12
Ink Manufacture	...	1	1	1	...	...	3	3	...	...	...	...	...	...	...
Total of Sub-Order 17	3	41	61	374	43	104	30	350	220	279	76	311	82	204	275
Total of Order X	628	956	1,847	1,799	899	670	499	2,357	1,009	1,436	1,152	4,045	1,790	2,013	3,423

FINAL CENSUS TABLE—No. XII-A.

Showing, for each District, the **Occupations** of the Population in the **Towns** of the Madras Presidency—**Males**—(*Continued*).

—	Salem.	Coimbatore.	Nilgiris.	Malabar.	South Canara.	Madras City.	Total.	Pudukóta Territory.	Total, including Pudukóta Territory.	Agency Tracts specially censused.				Grand Total for the Presidency.
										Ganjám.	Vizagapatam.	Gódávari.	Total.	
CLASS V.—INDUSTRIAL—(*Continued*).														
ORDER X.—PERSONS ENGAGED IN ART AND MECHANIC PRODUCTIONS—(*Continued*).														
Sub-Order 14.—*Workers in Houses and Buildings.*														
House Proprietor	2	4	3	8	1	120	421	...	421	...	...	...	...	421
Architect	...	...	...	...	...	4	4	...	4	...	...	...	...	4
Surveyor	...	...	...	1	...	6	18	...	18	...	...	...	...	18
Carpenter, Joiner	367	271	152	884	230	2,261	11,077	30	11,107	...	...	...	...	11,107
Temporary House-builder	1	...	...	...	...	47	99	...	99	...	...	...	...	99
Bricklayer	492	282	284	374	122	2,349	14,991	66	15,057	...	...	...	...	15,057
Mason, Pavior	36	34	7	369	4	54	2,190	1	2,191	...	...	...	...	2,191
Slater, Tiler	...	4	...	29	2	1	136	...	136	...	...	...	...	136
Plasterer	...	7	...	3	...	1	12	3	15	...	...	...	...	15
Plumber, Painter, Glazier	8	11	12	5	3	482	1,249	5	1,254	...	...	...	...	1,254
Total of Sub-Order 14	906	613	458	1,673	362	5,325	30,197	105	30,302	...	...	...	...	30,302
Sub-Order 15.—*Workers in Furniture.*														
Cabinet Maker, Upholsterer	5	...	...	...	...	27	60	...	60	...	...	...	...	60
Undertaker	...	...	...	...	...	5	5	...	5	...	...	...	...	5
Carver and Gilder	3	...	...	...	...	78	94	...	94	...	...	...	...	94
Furniture—Broker, Dealer	...	...	...	...	...	29	35	...	35	...	...	...	...	35
Total of Sub-Order 15	8	...	...	...	...	139	194	...	194	...	...	...	...	194
Sub-Order 17.—*Workers in Chemicals.*														
Manufacturing Chemist	...	15	...	74	1	3	129	...	129	...	...	...	...	129
Dye, Color—Manufacturer, Seller	15	...	...	...	...	19	555	...	555	...	...	...	...	555
Dyer, Scourer, Calenderer	165	58	...	33	1	170	2,173	...	2,173	...	...	...	...	2,173
Match Fusee—Maker	1	1	...	...	...	13	44	...	44	...	...	...	...	44
Sulphur Seller	3	23	...	...	4	3	42	...	42	...	...	...	...	42
Fireworks Manufacture	22	8	...	1	2	23	169	...	169	...	...	...	...	169
Ink Manufacture	...	...	...	...	...	7	16	...	16	...	...	...	...	16
Total of Sub-Order 17	206	105	...	108	8	238	3,128	...	3,128	...	...	...	...	3,128
Total of Order X	1,182	769	499	2,651	473	7,970	37,964	114	38,078	...	...	...	...	38,078

FINAL CENSUS TABLE—No. XII-A.

Showing, for each District, the **Occupations** of the Population in the **Towns** of the Madras Presidency—**Males**—(*Continued*).

—	Ganjám.	Vizagapatam.	Gódávari.	Kistna.	Nellore.	Cuddapah.	Kurnool.	Bellary.	Chingleput.	North Arcot.	South Arcot.	Tanjore.	Trichinopoly.	Madura.	Tinnevelly.
CLASS V.—INDUSTRIAL—(*Continued*).															
ORDER XI.—PERSONS WORKING AND DEALING IN THE TEXTILE FABRICS AND IN DRESS.															
Sub-Order 1.—Workers in Wool and Worsted.															
Woollen Cloth Manufacture	3	...	3	...	...	...	...	...	...	1	...	1	...	...	...
Do. do. —Merchant, Dealer	...	...	...	...	1	...	...	...	...	...	...	...	...	...	...
Cloth—Merchant, Warehousman	11	...	28	30	1	...	7	235	4	31	28	29	11	2	...
Blanket Manufacture	1	2	104	43	...	1	2	...	...	8	1	...	5	1	...
Carpet and Rug Manufacture	...	...	...	...	...	...	...	...	...	2	...	...	2	...	2
Shawl Weaver	...	...	...	...	...	...	...	...	...	...	...	...	...	...	...
Total of Sub-Order 1	15	2	135	73	2	1	9	235	4	42	29	30	18	3	2
Sub-Order 2.—Workers in Silk.															
Silk, Satin—Manufacture	...	4	10	61	7	9	5	80	106	158	6	226	427	38	3
Silk—Dyer, Printer	...	...	...	...	...	...	...	1	...	...	...	...	...	...	...
Do.—Merchant, Dealer	1	1	...	1	...	2	...	1	2	11	...	82	15	5	...
Silk-Braid Manufacture	31	...	...	...	...	...	...	...	...	...	...	...	...	...	...
Total of Sub-Order 2	33	5	10	62	7	11	5	82	108	169	6	308	442	43	3
Sub-Order 3.—Workers in Cotton and Flax.															
Flax, Linen—Manufacture	...	1	17	...	...	4	3	...	...	8	...	6	...	...	3
Lace Manufacture	...	...	...	...	...	...	23	5	...	...	...	...	...	4	...
Thread—Manufacturer, Dealer	...	...	3	17	...	9	3	49	...	1	...	...	1	...	...
Tape—Manufacturer, Dealer	...	...	...	...	...	...	...	...	...	...	...	2	1	2	...
Cotton Manufacture	1,699	1,598	2,046	3,129	745	478	152	2,025	288	1,001	170	725	94	346	2,473
Weaver (not otherwise described)	281	191	143	147	88	705	541	6,896	4,727	1,481	3,691	8,313	1,080	10,435	7,202
Cotton Cloth, Calico—Dealer, Warehousman	652	418	561	509	296	349	134	509	267	484	424	885	372	603	850
Calico, Cotton—Printer	...	...	...	...	...	...	...	...	...	...	...	192	...	1	...
Do. do. —Dyer	3	1	39	13	83	78	8	99	...	32	21	11	3	...	4
Cotton Carpet—Manufacturer, Dealer	...	...	...	...	...	...	9	...	...	...	...	...	7	...	...
Total of Sub-Order 3	2,624	2,207	2,809	3,815	1,211	1,617	873	10,573	5,282	3,007	4,306	10,132	1,558	11,391	10,532
Sub-Order 4.—Workers in Mixed Materials.															
Webbing—Manufacturer, Dealer	20	7	2	28	12	17	...	25	...	...	...	...	...	...	...

FINAL CENSUS TABLE—No. XII-A.

Showing, for each District, the **Occupations** of the Population in the **Towns** of the Madras Presidency—**Males**—(*Continued*).

—	Salem.	Coimbatore.	Nílgiris.	Malabar.	South Canara.	Madras City.	Total.	Pudukóta Territory.	Total, including Pudukóta Territory.	Agency Tracts specially censused.				Grand Total for the Presidency.
										Ganjám.	Vizagapatam.	Gódávari.	Total.	
CLASS V.—INDUSTRIAL—(*Continued*).														
ORDER XI.—PERSONS WORKING AND DEALING IN THE TEXTILE FABRICS AND IN DRESS.														
Sub-Order 1.—Workers in Wool and Worsted.														
Woollen Cloth Manufacture	...	...	...	...	...	10	18	...	18	...	...	...	...	18
Do. do. —Merchant, Dealer	...	...	...	...	...	3	4	...	4	...	...	...	...	4
Cloth—Merchant, Warehouseman	...	16	31	...	192	820	1,175	...	1,175	...	...	...	...	1,175
Blanket Manufacture	13	8	9	...	...	8	348	...	348	...	...	...	...	348
Carpet and Rug Manufacture	...	...	...	...	...	8	163	...	163	...	...	...	...	163
Shawl Weaver	...	...	...	...	...	1	1	...	1	...	...	...	...	1
Total of Sub-Order 1	13	19	40	...	192	845	1,709	...	1,709	...	...	...	...	1,709
Sub-Order 2.—Workers in Silk.														
Silk, Satin—Manufacture	48	15	...	...	13	104	1,320	2	1,322	...	...	...	...	1,322
Silk—Dyer, Printer	1	...	...	...	...	...	2	...	2	...	...	...	...	2
Do.—Merchant, Dealer	42	8	...	2	1	32	206	...	206	...	...	...	...	206
Silk-Braid Manufacture	...	...	...	...	...	78	109	...	109	...	...	...	...	109
Total of Sub-Order 2	91	23	...	2	14	214	1,637	2	1,639	...	...	...	...	1,639
Sub-Order 3.—Workers in Cotton and Flax.														
Flax, Linen—Manufacture	...	...	...	2	...	4	48	...	48	...	...	...	...	48
Lace Manufacture	...	...	...	...	...	89	121	...	121	...	...	...	...	121
Thread—Manufacturer, Dealer	...	...	...	...	...	12	89	...	89	...	...	...	...	89
Tape—Manufacturer, Dealer	1	...	...	...	...	25	81	...	31	...	...	...	...	31
Cotton Manufacture	1,031	455	...	41	42	272	19,396	1	19,397	...	...	...	...	19,397
Weaver (not otherwise described)	9,226	2,033	1	577	12	3,048	60,818	1	60,819	...	...	...	...	60,819
Cotton Cloth, Calico—Dealer, Warehouseman	1,306	490	18	513	22	192	10,244	39	10,283	...	...	...	...	10,283
Calico, Cotton—Printer	...	...	...	...	...	...	193	...	193	...	...	...	...	193
Do. do. —Dyer	29	...	...	...	2	3	427	...	427	...	...	...	...	427
Cotton Carpet—Manufacturer, Dealer	6	25	...	4	...	...	51	...	51	...	...	...	...	51
Total of Sub-Order 3	11,599	3,003	19	1,137	78	3,645	91,418	41	91,459	...	...	...	...	91,459
Sub-Order 4.—Workers in Mixed Materials.														
Webbing—Manufacturer, Dealer	...	...	...	...	...	...	105	...	105	...	...	...	...	105

FINAL CENSUS TABLE—No. XII-A.

Showing, for each District, the **Occupations** of the Population in the **Towns** of the Madras Presidency—**Males**—*(Continued)*.

—	Ganjám.	Vizagapatam.	Gódávari.	Kistna.	Nellore.	Cuddapah.	Kurnool.	Bellary.	Chingleput.	North Arcot.	South Arcot.	Tanjore.	Trichinopoly.	Madura.	Tinnevelly.
CLASS V.—INDUSTRIAL—*(Continued)*.															
ORDER XI.—PERSONS WORKING AND DEALING IN THE TEXTILE FABRICS AND IN DRESS—*(Continued)*.															
Sub-Order 5.—Workers in Dress.															
Hair Dresser, Wig Maker	377	375	312	178	138	165	89	577	218	432	374	735	312	377	1,272
Hatter, Hat Manufacturer	...	2	...	...	...	1	1	7	...	...	...	1	1	6	2
Tailor	152	381	311	290	101	147	138	586	153	203	137	353	244	406	370
Milliner, Dress Maker	...	...	...	...	...	...	...	...	...	...	...	...	...	...	...
Shoemaker, Boot Maker	127	213	299	270	337	103	67	501	81	153	49	201	232	62	157
Laundry Keeper	674	853	1,023	886	405	370	236	796	549	598	230	526	407	511	1,201
Embroiderer	...	...	...	1	...	...	...	...	...	...	...	1	...	...	...
Cut-fitter	...	...	...	...	...	...	...	...	...	...	...	...	...	...	...
Theatrical Property—Maker, Dealer	...	...	...	...	...	...	...	...	...	...	2	...	...	...	...
Umbrella, Parasol Stick—Maker, Dealer	2	...	10	14	5	...	...	...	6	31	...	5	...	5	5
Total of Sub-Order 5	1,332	1,824	1,955	1,639	986	786	531	2,467	1,007	1,417	882	1,824	1,246	1,367	3,007
Sub-Order 6.—Workers in Hemp and other Fibrous Materials.															
Mat—Maker, Seller	50	152	58	48	38	22	...	14	14	119	21	171	53	15	244
Hemp Manufacture	...	1	...	1	...	...	...	2	...	...	...	...	...	...	6
Jute Manufacture	5	26	33	38	10	7	2	18	3	33	8	60	5	22	52
Rope, Cord—Maker	11	8	12	7	...	21	9	51	14	32	21	37	14	10	47
Net Maker	5	...	2	...	...	1	...	...	...	...	...	...	...	...	7
Basket Maker	...	...	7	8	...	10	...	4	...	2	1	5	...	...	...
Sacking, Sack, Bag—Maker, Dealer	27	...	...	...	...	1	...	...	...	11	3	...	...	...	...
Coir Manufacture	...	...	...	...	...	...	...	...	...	...	...	...	...	...	...
Total of Sub-Order 6	98	187	112	102	48	62	11	89	31	197	54	277	72	47	356
Total of Order XI	4,121	4,232	5,023	5,719	2,366	2,488	1,429	13,471	6,432	4,832	5,277	12,567	3,398	12,851	13,900
ORDER XII.—PERSONS WORKING AND DEALING IN FOOD AND DRINKS.															
Sub-Order 1.—Workers in Animal Food.															
Cow Keeper, Milk Seller	186	114	133	176	48	23	17	399	92	134	44	202	186	31	54
Butcher, Meat Salesman	52	89	177	107	48	101	153	456	89	176	56	254	102	167	110
Provision—Curer, Dealer	...	...	...	...	...	...	...	...	...	...	3	...	3	...	...
Poulterer, Game Dealer	...	...	...	...	...	...	...	...	...	...	...	...	3	...	...
Fish Monger	765	579	442	272	194	41	100	41	68	187	299	275	163	301	653

FINAL CENSUS TABLE—No. XII-A.

Showing, for each District, the **Occupations** of the Population in the **Towns** of the Madras Presidency—**Males**—*(Continued)*.

—	Salem.	Coimbatore.	Nilgiris.	Malabar.	South Canara.	Madras City.	Total.	Pudukóta Territory.	Total, including Pudukóta Territory.	Agency Tracts specially censused.				Grand Total for the Presidency.
										Ganjám.	Vizagapatam.	Gódávari.	Total.	
CLASS V.—INDUSTRIAL—*(Continued)*.														
ORDER XI.—PERSONS WORKING AND DEALING IN THE TEXTILE FABRICS AND IN DRESS—*(Continued)*.														
Sub-Order 5.—Workers in Dress.														
Hair Dresser, Wig Maker	428	237	15	434	75	1,134	8,254	58	8,312	...	...	...	...	8,312
Hatter, Hat Manufacturer	3	...	...	49	4	29	106	...	106	...	...	...	...	106
Tailor	173	159	167	621	209	2,776	8,077	18	8,095	...	...	...	...	8,095
Milliner, Dress Maker	...	...	...	...	...	2	2	...	2	...	...	...	...	2
Shoemaker, Boot Maker	190	175	5	170	60	973	4,505	...	4,505	...	...	...	...	4,505
Laundry Keeper	433	330	126	499	69	1,420	12,204	64	12,268	...	...	...	...	12,268
Embroiderer	...	...	...	...	...	4	6	...	6	...	...	...	...	6
Cut-fitter	...	...	...	...	...	3	3	...	3	...	...	...	...	3
Theatrical Property—Maker, Dealer	...	...	...	...	...	...	2	...	2	...	...	...	...	2
Umbrella, Parasol Stick—Maker, Dealer	...	...	...	...	...	46	129	...	129	...	...	...	...	129
Total of Sub-Order 5	1,227	901	313	1,773	417	6,387	33,288	140	33,428	...	...	...	...	33,428
Sub-Order 6.—Workers in Hemp and other Fibrous Materials.														
Mat—Maker, Seller	116	20	1	51	26	85	1,318	...	1,318	...	...	...	...	1,318
Hemp Manufacture	...	...	...	...	...	...	10	...	10	...	...	...	...	10
Jute Manufacture	23	19	...	7	15	193	579	...	579	...	...	...	...	579
Rope, Cord—Maker	25	12	...	31	2	41	405	...	405	...	...	...	...	405
Net Maker	...	...	...	2	1	...	18	...	18	...	...	...	...	18
Basket, Sacking, Sack, Bag—Maker, Dealer	3	1	...	7	...	14	89	...	89	...	...	...	...	89
Coir Manufacture	...	...	...	169	3	...	187	...	187	...	...	...	...	187
Total of Sub-Order 6	167	52	1	267	47	333	2,606	...	2,606	...	...	...	...	2,606
Total of Order XI	13,097	3,998	373	3,179	748	11,424	130,763	183	130,946	...	...	...	...	130,946
ORDER XII.—PERSONS WORKING AND DEALING IN FOOD AND DRINKS.														
Sub-Order 1.—Workers in Animal Food.														
Cow Keeper, Milk Seller	83	60	64	82	10	779	2,917	3	2,920	...	...	...	...	2,920
Butcher, Meat Salesman	123	71	67	87	18	610	3,163	21	3,184	...	...	...	...	3,184
Provision—Curer, Dealer	...	...	...	...	...	55	61	...	61	...	...	...	...	61
Poulterer, Game Dealer	...	...	...	...	...	45	48	...	48	...	...	...	...	48
Fish Monger	48	59	4	582	65	214	5,352	25	5,377	...	...	...	...	5,377

FINAL CENSUS TABLE—No. XII-A.

Showing, for each District, the **Occupations** of the Population in the **Towns** of the Madras Presidency—**Males**—(*Continued*).

—	Ganjam.	Vizagapatam.	Gódávari.	Kistna.	Nellore.	Cuddapah.	Kurnool.	Bellary.	Chingleput.	North Arcot.	South Arcot.	Tanjore.	Trichinopoly.	Madura.	Tinnevelly.
CLASS V.—INDUSTRIAL—(*Continued*).															
ORDER XII.—PERSONS WORKING AND DEALING IN FOOD AND DRINKS—(*Continued*).															
Sub-Order 1.—*Workers in Animal Food*—(Continued).															
Honey—Merchant, Collector, Dealer ...	...	3	...	...	...	...	6	1	...	1	2	...	2	...	29
Egg Merchant	...	...	...	...	...	...	...	1	1	1	...	...	...	...	1
Total of Sub-Order 1 ...	1,003	785	752	555	290	165	276	898	250	499	404	731	519	489	847
Sub-Order 2.—*Workers in Vegetable Food.*															
Corn, Flour, Seed—Merchant, Dealer ...	593	256	287	378	208	227	65	771	212	298	170	668	228	512	721
Miller	1	2	1	11	7	...	6	...	3	1	...	...	...	...	...
Rice Beater, Grain Milling	180	21	93	512	512	38	10	230	122	350	115	238	81	93	66
Baker	7	22	28	14	6	2	3	4	14	14	6	22	40	19	16
Confectioner, Pastry Cook	214	89	185	133	68	175	53	364	141	185	120	236	139	142	298
Grocer; Fruit, Vegetable—Dealer	602	821	479	310	116	162	70	467	191	452	851	1,709	861	979	2,426
Gatherer of Wild Fruits and Herbs ...	6	...	4	—	...	2	...	2	1	3	...	...	1	2	...
Jaggery—Dealer, Manufacturer	54	10	109	13	19	6	...	90	1	12	8	72	1	65	216
Sugar—Refiner, Dealer	4	...	...	...	...	...	...	3	...	...	...	...	...	...	1
Total of Sub-Order 2 ...	1,661	1,251	1,186	1,371	936	612	207	1,930	685	1,315	1,270	2,945	1,322	1,812	3,744
Sub-Order 3.—*Workers in Drinks and Stimulants.*															
Brewer	...	...	...	...	...	...	...	1	...	...	...	...	...	...	...
Abkári Service	33	17	72	78	18	28	15	40	39	132	54	161	27	47	50
Toddy Drawer	18	103	335	251	66	9	34	43	367	84	328	258	40	223	3,309
Cordial, Liqueur—Manufacturer, Dealer ...	...	...	...	...	...	...	...	...	...	...	...	...	...	...	...
Spirit Seller	192	318	304	109	71	51	35	271	89	142	130	279	95	71	118
Distiller, Rectifier	...	...	4	2	4	...	...	1	...	3	...	1	...	...	3
Ginger Beer, Soda Water, Mineral Water —Manufacturer, Dealer, Agent	...	...	...	...	...	...	...	2	1	...	...	3	...	...	...
Syrup Manufacture	...	...	...	...	...	...	...	...	...	...	...	1	...	...	...
Grocer; Tea, Coffee—Dealer	...	...	...	...	...	...	...	...	...	...	...	...	...	...	...
Tobacco, Cigar, Snuff—Manufacturer; Tobacconist	405	530	682	216	51	74	18	136	92	250	128	367	1,132	308	666

FINAL CENSUS TABLE—No. XII-A.

Showing, for each District, the **Occupations** of the Population in the **Towns** of the Madras Presidency—**Males**—(*Continued*).

—	Salem.	Coimbatore.	Nilgiris.	Malabar.	South Canara.	Madras City.	Total.	Pudukóta Territory.	Total, including Pudukóta Territory.	Agency Tracts specially censused.				Grand Total for the Presidency.
										Ganjám.	Vizagapatam.	Gódávari.	Total.	
CLASS V.—INDUSTRIAL—(*Continued*).														
ORDER XII.—PERSONS WORKING AND DEALING IN FOOD AND DRINKS—(*Continued*).														
Sub-Order 1.—*Workers in Animal Food*—(Continued).														
Honey—Merchant, Collector, Dealer ...	...	5	...	1	...	...	50	...	50	...	...	...	...	50
Egg Merchant	...	1	...	6	...	8	19	...	19	...	...	...	...	19
Total of Sub-Order 1 ...	254	196	135	758	93	1,711	11,610	49	11,659	...	...	...	...	11,659
Sub-Order 2.—*Workers in Vegetable Food.*														
Corn, Flour, Seed—Merchant, Dealer ...	687	638	92	609	163	1,411	9,194	32	9,226	...	...	...	...	9,226
Miller	5	...	3	110	1	32	183	...	183	...	...	...	...	183
Rice Beater, Grain Milling	185	139	...	130	17	158	3,270	10	3,280	...	...	...	...	3,280
Baker	22	22	50	141	30	235	707	1	708	...	...	...	...	708
Confectioner, Pastry Cook	126	194	16	330	60	636	3,885	16	3,901	...	...	...	...	3,901
Grocer; Fruit, Vegetable—Dealer	486	519	22	839	192	1,032	13,586	120	13,706	...	...	...	...	13,706
Gatherer of Wild Fruits and Herbs ...	...	...	...	11	...	...	32	...	32	...	...	...	...	32
Jaggery—Dealer, Manufacturer	31	31	...	45	6	33	822	...	822	...	...	...	...	822
Sugar—Refiner, Dealer	...	...	...	...	...	...	7	...	7	...	...	...	...	7
Total of Sub-Order 2 ...	1,492	1,543	183	2,215	469	3,537	31,686	179	31,865	...	...	...	...	31,865
Sub-Order 3.—*Workers in Drinks and Stimulants.*														
Brewer	...	...	...	...	...	...	1	...	1	...	...	...	...	1
Abkári Service	68	59	4	69	25	30	1,066	5	1,071	...	...	...	...	1,071
Toddy Drawer	130	106	1	671	413	1,150	7,944	...	7,944	...	...	...	...	7,944
Cordial, Liqueur—Manufacturer, Dealer ...	...	...	...	...	...	4	4	...	4	...	...	...	...	4
Spirit Seller	140	180	16	187	19	690	3,507	14	3,521	...	...	...	...	3,521
Distiller, Rectifier	...	...	...	1	1	1	21	...	21	...	...	...	...	21
Ginger Beer, Soda Water, Mineral Water —Manufacturer, Dealer, Agent	...	...	...	5	7	7	27	...	27	...	...	...	...	27
Syrup Manufacture	2	1	...	14	...	...	18	...	18	...	...	...	...	18
Grocer; Tea, Coffee—Dealer	...	...	...	...	20	...	20	...	20	...	...	...	...	20
Tobacco, Cigar, Snuff—Manufacturer; Tobacconist	286	362	24	427	145	448	6,735	10	6,745	...	...	...	...	6,745

FINAL CENSUS TABLE—No. XII-A.

Showing, for each District, the **Occupations** of the Population in the **Towns** of the Madras Presidency—**Males**—(*Continued*).

—	Ganjám.	Vizagapatam.	Gódávari.	Kistna.	Nellore.	Cuddapah.	Kurnool.	Bellary.	Chingleput.	North Arcot.	South Arcot.	Tanjore.	Trichinopoly.	Madura.	Tinnevelly.
CLASS V.—INDUSTRIAL—(*Continued*).															
ORDER XII.—PERSONS WORKING AND DEALING IN FOOD AND DRINKS—(*Continued*).															
Sub-Order 3.—Workers in Drinks and Stimulants—(Continued).															
Tobacco-pipe Maker	...	...	1	...	...	3	1	...	...	2	...	...	...	...	...
Vinegar—Maker, Dealer	...	...	...	...	...	...	...	...	...	...	...	...	...	...	...
Sauce, Pickle, Catsup, Condiments—Maker, Dealer	...	...	...	...	...	...	...	...	...	9	...	...	...	...	...
Perfumer	7	5	37	23	23	15	19	29	73	89	38	80	39	62	100
Betel Seller	76	53	47	48	128	88	56	220	129	329	270	458	115	297	710
Ganja Seller	2	4	...	4	4	...	1	5	...	2	...	3	4	...	...
Coffee-curing	...	...	...	...	...	...	...	...	...	...	...	...	...	...	1
Opium Dealer	13	11	10	17	3	6	1	...	2	1	...	4	4	...	...
Total of Sub-Order 3	746	1,050	1,442	747	368	274	180	748	782	1,083	946	1,595	1,456	1,013	4,958
Total of Order XII	8,410	3,086	3,380	2,673	1,594	1,051	663	3,576	1,717	2,897	2,620	5,271	3,297	3,514	49,549
ORDER XIII.—PERSONS WORKING AND DEALING IN ANIMAL SUBSTANCES.															
Sub-Order 1.—Workers in Grease, Gut, Bones, Horn, Ivory, Whalebone.															
Soap Boiler, Soap Dealer	...	...	...	...	...	...	...	...	...	4	...	1	...	4	...
Grease Manufacture, TALLOW CHANDLER	...	...	...	...	...	...	...	...	...	...	...	...	...	...	1
Comb Maker	4	...	6	3	...	5	3	5	...	4	...	9	2	8	10
Manure—Manufacturer, Dealer	4	1	3	1	...	2	1	4	1	6	3	2	6	10	11
Wax—Refiner, Dealer	...	...	...	...	...	...	...	...	...	...	...	...	...	...	...
Wax Bangle Maker	15	...	...	...	...	2	...	2	...	...	...	6	1	...	...
Bone—Boiler, Calciner, Crusher, Miller, Gatherer, Dealer	...	...	...	...	...	...	...	...	...	1	1	...	1	5	2
Ivory—Merchant, Dealer	...	42	5	...	...	...	...	...	...	...	...	...	...	...	...
Coral—Merchant, Dealer	...	7	14	...	4	1	...	9	...	3	...	...	7	16	11
Bone, Horn, Ivory—Worker	...	...	1	3	1	...	...	3	...	2	...	1	...	1	3
Total of Sub-Order 1	23	50	29	7	5	10	4	23	1	20	4	19	17	44	38

FINAL CENSUS TABLE—No. XII-A.

Showing, for each District, the **Occupations** of the Population in the **Towns** of the Madras Presidency—**Males**—(*Continued*).

—	Salem.	Coimbatore.	Nilgiris.	Malabar.	South Canara.	Madras City.	Total.	Pudukóta Territory.	Total, including Pudukóta Territory.	Agency Tracts specially censused.				Grand Total for the Presidency.
										Ganjám.	Vizagapatam.	Gódávari.	Total.	
CLASS V.—INDUSTRIAL—(*Continued*).														
ORDER XII.—PERSONS WORKING AND DEALING IN FOOD AND DRINKS—(*Continued*).														
Sub-Order 3.—Workers in Drinks and Stimulants—(Continued).														
Tobacco-pipe Maker	...	...	...	...	...	9	16	...	16	...	...	...	...	16
Vinegar—Maker, Dealer	...	...	...	...	...	5	5	...	5	...	...	...	...	5
Sauce, Pickle, Catsup, Condiments—Maker, Dealer	1	...	2	28	3	3	46	...	46	...	...	...	...	46
Perfumer	85	68	4	9	43	78	923	13	936	...	...	...	...	936
Betel Seller	232	281	17	266	79	648	4,527	40	4,567	...	...	...	...	4,567
Ganja Seller	...	1	...	1	...	9	40	...	40	...	...	...	...	40
Coffee-curing	...	3	...	60	5	...	69	...	69	...	...	...	...	69
Opium Dealer	2	3	...	...	1	19	97	...	97	...	...	...	...	97
Total of Sub-Order 3	946	1,064	68	1,738	761	3,101	25,036	82	25,118	...	...	...	...	25,168
Total of Order XII	2,692	2,803	386	4,711	1,323	8,349	68,362	310	68,672	...	...	...	...	68,672
ORDER XIII.—PERSONS WORKING AND DEALING IN ANIMAL SUBSTANCES.														
Sub-Order 1.—Workers in Grease, Gut, Bones, Horn, Ivory, Whalebone.														
Soap Boiler, Soap Dealer	...	...	1	5	...	1	16	...	16	...	...	...	...	16
Grease Manufacture, TALLOW CHANDLER	1	2	...	...	...	3	7	...	7	...	...	...	...	7
Comb Maker	...	7	...	...	13	3	82	...	82	...	...	...	...	82
Manure—Manufacturer, Dealer	1	1	...	18	...	14	89	...	89	...	...	...	...	89
Wax—Refiner, Dealer	...	...	...	...	...	2	2	...	2	...	...	...	...	2
Wax Bangle Maker	...	...	...	...	...	...	26	...	26	...	...	...	...	26
Bone—Boiler, Calciner, Crusher, Miller, Gatherer, Dealer	2	1	...	2	...	8	23	...	23	...	...	...	...	23
Ivory—Merchant, Dealer	...	...	...	...	...	...	47	...	47	...	...	...	...	47
Coral—Merchant, Dealer	1	1	...	...	...	4	78	10	88	...	...	...	...	88
Bone, Horn, Ivory—Worker	...	1	...	...	...	2	18	...	18	...	...	...	...	18
Total of Sub-Order 1	5	13	1	25	13	37	388	10	398	...	...	...	...	398

170

FINAL CENSUS TABLE—No. XII-A.

Showing, for each District, the **Occupations** of the Population in the **Towns** of the Madras Presidency—**Males**—(*Continued*).

——	Ganjám.	Vizagapatam.	Gódávari.	Kistna.	Nellore.	Cuddapah.	Kurnool.	Bellary.	Chingleput.	North Arcot.	South Arcot.	Tanjore.	Trichinopoly.	Madura.	Tinnevelly.
CLASS V.—INDUSTRIAL—(*Continued*).															
ORDER XIII.—PERSONS WORKING AND DEALING IN ANIMAL SUBSTANCES—(*Continued*).															
Sub-Order 2.—Workers in Skins, Feathers, and Quills.															
Fell Monger	66	124	90	52	51	82	33	61	38	246	39	64	130	198	162
Tanner											14	1	13	43	4
Currier	16	15	70	40	29	64	69	164	325	61	56	9	61	80	154
Leather Case, Portmanteau, Bag—Maker, Dealer			18	2	4	7				18				1	11
Feather Dealer														1	
Leather—Dyer, Stainer															
Quill—Dealer, Worker															
Total of Sub-Order 2	82	139	178	94	84	153	102	225	363	325	109	74	204	323	331
Sub-Order 3.—Workers in Hair.															
Brush Maker															
Total of Order XIII	105	189	207	101	89	169	106	248	304	345	113	93	221	367	369
ORDER XIV.—PERSONS WORKING AND DEALING IN VEGETABLE SUBSTANCES.															
Sub-Order 1.—Workers in Gums and Resins.															
Oil—Miller, Refiner, Seller	377	494	364	258	150	185	77	370	187	486	695	746	263	406	882
Oil, Linseed—Cake Maker, Dealer						12				2		4		4	10
Pitch, Tar—Distiller, Maker						1			1				3	2	5
Sealing-wax Maker															
Gum—Manufacturer, Picker, Merchant	2									1					
Oilskin, Oilcloth—Manufacture															
Total of Sub-Order 1	379	494	364	258	150	198	77	370	188	489	695	750	266	412	897

FINAL CENSUS TABLE—No. XII-A.

Showing, for each District, the **Occupations** of the Population in the **Towns** of the Madras Presidency—**Males**—(*Continued*).

——	Salem.	Coimbatoro.	Nilgiris.	Malabar.	South Canara.	Madras City.	Total.	Pudukóta Territory.	Total, including Pudukóta Territory.	Agency Tracts specially consused.				Grand Total for the Presidency.
										Ganjám.	Vizagapatam.	Gódávari.	Total.	
CLASS V.—INDUSTRIAL—(*Continued*).														
ORDER XIII.—PERSONS WORKING AND DEALING IN ANIMAL SUBSTANCES—(*Continued*).														
Sub-Order 2.—Workers in Skins, Feathers, and Quills.														
Fell Monger	416	192	...	30	2	91	2,167	10	2,177	...	...	...	...	2,177
Tanner	23	12		3	...	51	164	...	164	...	...	...	...	164
Currier	408	102	57	19	...	68	1,862	12	1,874	...	...	...	...	1,874
Leather Case, Portmanteau, Bag—Maker, Dealer	6	...	...	...	...	...	67	...	67	...	...	...	...	67
Feather Dealer	...	...	...	...	...	2	2	...	2	...	...	...	...	2
Leather—Dyer, Stainer	...	...	...	...	...	1	2	...	2	...	...	...	...	2
Quill—Dealer, Worker	...	...	...	...	...	1	1	...	1	...	...	...	...	1
Total of Sub-Order 2	853	306	57	52	2	209	4,265	22	4,287	...	...	...	...	4,287
Sub-Order 3.—Workers in Hair.														
Brush Maker	...	...	...	...	...	23	23	...	23	...	...	...	...	23
Total of Order XIII	858	319	58	77	15	269	4,676	32	4,708	...	...	...	...	4,708
ORDER XIV.—PERSONS WORKING AND DEALING IN VEGETABLE SUBSTANCES.														
Sub-Order 1.—Workers in Gums and Resins.														
Oil—Miller, Refiner, Seller	671	258	6	385	83	423	7,766	28	7,794	...	...	...	...	7,794
Oil, Linseed—Cake Maker, Dealer	...	...	...	9	1	3	45	...	45	...	...	...	...	45
Pitch, Tar—Distiller, Maker	...	4	...	...	...	1	17	...	17	...	...	...	...	17
Sealing-wax Maker	...	...	...	13	...	...	13	...	13	...	...	...	...	13
Gum—Manufacturer, Picker, Merchant	...	...	...	...	...	71	74	...	74	...	...	...	...	74
Oilskin, Oilcloth—Manufacture	...	...	...	...	...	1	1	...	1	...	...	...	...	1
Total of Sub-Order 1	671	262	6	407	84	499	7,916	28	7,944	...	...	...	...	7,944

FINAL CENSUS TABLE—No. XII-A.

Showing, for each District, the **Occupations** of the Population in the **Towns** of the Madras Presidency—**Males**—*(Continued)*.

—	Ganjám.	Vizagapatam.	Gódávari.	Kistna.	Nellore.	Cuddapah.	Kurnool.	Bellary.	Chingleput.	North Arcot.	South Arcot.	Tanjore.	Trichinopoly.	Madura.	Tinnevelly.
CLASS V.—INDUSTRIAL—*(Continued)*.															
ORDER XIV.—PERSONS WORKING AND DEALING IN VEGETABLE SUBSTANCES—*(Continued)*.															
Sub-Order 2.—Workers in Wood.															
Timber, Wood—Merchant, Dealer	535	499	413	345	317	239	148	859	37	414	39	320	197	289	441
Charcoal—Burner, Dealer	6	44	6	2	4	10	1	12	...	16	...	1	11	4	30
Sawyer	28	39	87	43	31	14	8	24	51	15	90	191	94	70	58
Wood—Turner, Worker	...	...	...	...	...	...	...	...	...	10	...	2	...	4	4
Box, Packing Case—Maker, Seller	...	7	1	30	8	...	...	1	41	3	14	14	24	4	8
Cooper; Hoop—Maker, Bender	...	2	...	...	...	...	...	3	...	...	...	7	2	1	...
Total of Sub-Order 2	569	591	507	420	363	263	157	899	129	488	143	535	298	372	541
Sub-Order 3.—Workers in Bark.															
Pith Worker	...	...	...	1	...	...	...	...	...	1	...	31	...	1	1
Bark—Worker, Dealer	...	...	3	4	2	25	3	12	3	31	1	13	...	5	13
Total of Sub-Order 3	...	...	3	5	2	25	3	12	3	32	1	44	...	6	14
Sub-Order 4.—Workers in Cane, Rush, and Straw.															
Basket Maker	318	328	152	278	58	26	53	266	20	40	37	144	105	60	189
Hay and Straw Dealer (not plaiting Straw)	35	177	101	95	142	77	82	398	...	88	16	35	54	66	60
Thatcher	...	...	5	...	...	...	...	...	1	4	3	24	82	24	56
Cane—Worker, Dresser, Dealer	...	5	3	3	2	...	...	2	1	15	9	33	6	1	7
Leaf Fan Maker, Seller	...	...	...	...	1	...	...	...	...	...	...	...	...	...	...
Leaf Umbrella—Maker, Seller	...	...	...	...	...	...	...	...	...	8	...	19	19	1	13
Leaf—Stitcher, Seller	15	12	7	10	28	36	21	100	3	24	12	58	10	25	8
Fan Maker	...	...	...	...	...	...	...	...	...	1	1	2	...	...	...
Keeth Dealer	...	...	...	7	...	...	...	...	3	1	24	83	44	18	2
Rush, Reed, Sedge, Rush Mat—Manufacturer, Dealer	33	...	...	2	...	...	...	5	2	77	...	3	2	1	60
Tatti Maker	6	10	10	38	3	23	7	55	7	13	...	3	...	...	2
Total of Sub-Order 4	407	532	281	433	231	163	113	826	37	263	110	424	331	196	406

FINAL CENSUS TABLE—No. XII-A.

Showing, for each District, the **Occupations** of the Population in the **Towns** of the Madras Presidency—**Males**—*(Continued)*.

—	Salem.	Coimbatore.	Nilgiris.	Malabar.	South Canara.	Madras City.	Total.	Pudukóta Territory.	Total, including Pudukóta Territory.	Agency Tracts specially censused.				Grand Total for the Presidency.
										Ganjám.	Vizagapatam.	Gódávari.	Total.	
CLASS V.—INDUSTRIAL—*(Continued)*.														
ORDER XIV.—PERSONS WORKING AND DEALING IN VEGETABLE SUBSTANCES—*(Continued)*.														
Sub-Order 2.—Workers in Wood.														
Timber, Wood—Merchant, Dealer	358	188	41	807	38	501	6,995	49	7,044	...	...	...	...	7,044
Charcoal—Burner, Dealer	48	...	5	40	...	8	248	...	248	...	...	...	...	248
Sawyer	85	84	6	790	57	295	2,193	15	2,208	...	...	...	...	2,208
Wood—Turner, Worker	...	...	...	...	...	21	41	...	41	...	...	...	...	41
Box, Packing Case—Maker, Seller	3	7	...	15	11	43	234	...	234	...	...	...	...	234
Cooper; Hoop—Maker, Bender	...	...	...	144	...	90	249	...	249	...	...	...	...	249
Total of Sub-Order 2	494	279	52	1,796	106	958	9,960	64	10,024	...	...	...	...	10,024
Sub-Order 3.—Workers in Bark.														
Pith Worker	...	...	...	...	1	...	36	...	36	...	...	...	...	36
Bark—Worker, Dealer	43	16	2	32	...	4	212	...	212	...	...	...	...	212
Total of Sub-Order 3	43	16	2	32	1	4	248	...	248	...	...	...	...	248
Sub-Order 4.—Workers in Cane, Rush, and Straw.														
Basket Maker	69	162	...	81	6	46	2,438	6	2,444	...	...	...	...	2,444
Hay and Straw Dealer (not plaiting Straw)	99	73	18	3	2	15	1,606	23	1,629	...	...	...	...	1,629
Thatcher	20	13	...	8	...	1	244	...	244	...	...	...	...	244
Cane—Worker, Dresser, Dealer	...	8	...	29	3	110	237	...	237	...	...	...	...	237
Leaf Fan—Maker, Seller	...	...	...	2	...	...	3	...	3	...	...	...	...	3
Leaf Umbrella—Maker, Seller	...	1	...	87	...	1	149	...	149	...	...	...	...	149
Leaf—Stitcher, Seller	18	50	...	1	9	10	464	...	464	...	...	...	...	464
Fan Maker	...	...	...	3	...	6	13	...	13	...	...	...	...	13
Keeth Dealer	3	1	...	7	...	7	200	6	206	...	...	...	...	206
Rush, Reed, Sedge, Rush Mat—Manufacturer, Dealer	11	1	...	13	...	5	224	...	224	...	...	...	...	224
Tatti Maker	...	...	...	2	...	22	201	...	201	...	...	...	...	201
Total of Sub-Order 4	220	309	18	236	20	223	5,779	35	5,814	...	...	...	...	5,814

FINAL CENSUS TABLE—No. XII-A.

Showing, for each District, the **Occupations** of the Population in the **Towns** of the Madras Presidency—**Males**—*(Continued)*.

	Ganjám.	Vizagapatam.	Gódávari.	Kistna.	Nellore.	Cuddapah.	Kurnool.	Bellary.	Chingleput.	North Arcot.	South Arcot.	Tanjore.	Trichinopoly.	Madura.	Tinnevelly.
CLASS V.—INDUSTRIAL—*(Continued)*.															
ORDER XIV.—PERSONS WORKING AND DEALING IN VEGETABLE SUBSTANCES—*(Continued)*.															
Sub-Order 5.—Workers in Paper.															
Rag—Gatherer, Dealer	...	...	...	9	2	...	...	5	2	17	...	1 17	1	2	11
Paper Manufacture	...	...	...	...	...	...	...	...	...	...	4	...	...	...	...
Stationer (not Law)	...	...	...	...	...	...	...	...	...	...	...	...	...	...	...
Total of Sub-Order 5				9	2	...	...	5	2	17	4	18	1	2	11
Total of Order XIV	1,355	1,617	1,155	1,125	748	649	350	2,112	359	1,289	953	1,771	896	988	1,869
ORDER XV.—PERSONS WORKING AND DEALING IN MINERALS.															
Sub-Order 1.—Miners.															
Mine Service	...	...	...	...	...	...	...	...	...	...	...	...	...	...	1
Gold Miner	...	...	...	...	...	...	...	...	...	...	...	...	...	...	...
Iron Mine Service	...	...	...	...	...	...	...	...	...	...	...	...	...	...	...
Total of Sub-Order 1															1
Sub-Order 2.—Workers in Coal.															
Coal—Merchant, Dealer	...	...	...	...	...	...	...	3	...	...	...	1	...	...	6
Sub-Order 3.—Workers in Stone and Clay.															
Stone—Quarrier, Stone Cutter	...	6	...	...	...	1	9	...	1	1	14	6	11	37	78
Stone Bangle Maker	...	...	...	...	...	...	...	...	...	...	...	...	...	...	...
Stone—Agent, Merchant, Cutter, Polisher, Dresser	9	17	10	59	32	5	14	83	2	4	13	25	25	1	10
Lime Stone, Lime—Quarrier, Burner	...	8	...	8	...	2	3	...	...	34	...	...	...	...	...
Clay—Laborer, Dealer	...	...	...	...	...	...	1	...	...	...	...	1	...	...	8
Earth Digger	396	136	122	331	244	291	41	208	399	682	525	1,616	1,367	478	1,910
Brick—Maker, Dealer	49	6	35	22	8	21	...	9	49	63	34	164	180	65	52
Road—Contractor, Inspector, Surveyor, Laborer	28	109	24	61	28	16	5	72	20	89	67	75	38	72	243
Scavenger, Dust Collector	72	87	56	51	67	67	47	102	113	113	124	246	162	130	74
Gravel—Worker, Dealer	...	...	1	4	4	...	...	...	...	...	...	4	...	...	...
Chunam—Worker, Dealer	37	67	21	41	7	31	6	98	24	58	37	130	91	71	292
Millatane—Maker, Dealer	...	...	1	...	...	...	...	4	...	...	...	...	...	1	1
Total of Sub-Order 3	595	436	260	547	390	434	126	576	608	1,044	814	2,267	1,874	855	2,608

FINAL CENSUS TABLE—No. XII-A.

Showing, for each District, the **Occupations** of the Population in the **Towns** of the Madras Presidency—**Males**—*(Continued)*.

	Salem.	Coimbatore.	Nilgiris.	Malabar.	South Canara.	Madras City.	Total.	Pudukóta Territory.	Total, including Pudukóta Territory.	Agency Tracts specially censused.				Grand Total for the Presidency.
										Ganjám.	Vizagapatam.	Gódávari.	Total.	
CLASS V.—INDUSTRIAL—*(Continued)*.														
ORDER XIV.—PERSONS WORKING AND DEALING IN VEGETABLE SUBSTANCES—*(Continued)*.														
Sub-Order 5.—Workers in Paper.														
Rag—Gatherer, Dealer	...	...	...	9	...	48	124	...	124	...	...	...	...	124
Paper Manufacture	...	1	...	...	...	1	5	...	5	...	...	...	...	5
Stationer (not Law)	...	...	...	...	...	...	...	...	...	...	...	...	...	...
Total of Sub-Order 5	...	1	...	9	...	49	130	...	130	...	...	...	...	130
Total of Order XIV	1,428	867	78	2,480	211	1,733	24,033	127	24,160	...	...	...	...	24,160
ORDER XV.—PERSONS WORKING AND DEALING IN MINERALS.														
Sub-Order 1.—Miners.														
Mine Service	...	...	...	...	...	...	1	...	1	...	...	...	...	1
Gold Miner	...	...	1	...	...	...	1	...	1	...	...	...	...	1
Iron Mine Service	...	...	...	1	...	...	1	...	1	...	...	...	...	1
Total of Sub-Order 1	...	...	1	1	...	...	3	...	3	...	...	...	...	3
Sub-Order 2.—Workers in Coal.														
Coal—Merchant, Dealer	...	...	4	...	...	4	18	...	18	...	...	...	...	18
Sub-Order 3.—Workers in Stone and Clay.														
Stone—Quarrier, Stone Cutter	23	11	...	85	42	2	327	...	327	...	...	...	...	327
Stone Bangle Maker	...	...	...	...	...	3	3	...	3	...	...	...	...	3
Stone—Agent, Merchant, Cutter, Polisher, Dresser	...	8	14	11	3	32	377	1	378	...	...	...	...	378
Lime Stone, Lime—Quarrier, Burner	8	...	...	...	...	5	68	...	68	...	...	...	...	68
Clay—Laborer, Dealer	...	...	1	...	...	...	11	...	11	...	...	...	...	11
Earth Digger	695	660	39	1,023	59	818	12,040	141	12,181	...	...	...	...	12,181
Brick—Maker, Dealer	67	48	32	77	32	36	1,043	21	1,064	...	...	...	...	1,064
Road—Contractor, Inspector, Surveyor, Laborer	109	58	5	14	4	29	1,106	5	1,171	...	...	...	...	1,171
Scavenger, Dust Collector	143	72	110	51	31	729	2,637	2	2,639	...	...	...	...	2,639
Gravel—Worker, Dealer	1	...	...	...	...	2	16	...	16	...	...	...	...	16
Chunam—Worker, Dealer	43	31	7	34	...	97	1,193	1	1,194	...	...	...	...	1,194
Millatane—Maker, Dealer	...	1	...	...	...	1	9	...	9	...	...	...	...	9
Total of Sub-Order 3	1,089	869	208	1,295	171	1,754	18,890	171	19,061	...	...	...	...	19,061

FINAL CENSUS TABLE—No. XII-A.

Showing, for each District, the **Occupations** of the Population in the **Towns** of the Madras Presidency—**Males**—*(Continued)*.

—	Ganjám.	Vizagapatam.	Gódávari.	Kistna.	Nellore.	Cuddapah.	Kurnool.	Bellary.	Chingleput.	North Arcot.	South Arcot.	Tanjore.	Trichinopoly.	Madura.	Tinnevelly.
CLASS V.—INDUSTRIAL—*(Continued)*.															
ORDER XV.—PERSONS WORKING AND DEALING IN MINERALS—*(Continued)*.															
Sub-Order 4.—Workers in Earthenware.															
Earthenware Manufacturer	345	350	352	336	278	168	79	491	137	475	349	510	268	259	502
Earthenware, Glass—Dealer, Importer	...	...	...	...	...	...	...	...	2	1	6	9	...	4	6
Total of Sub-Order 4	345	350	352	336	278	168	79	491	139	476	355	519	268	263	507
Sub-Order 5.—Workers in Glass.															
Glass Manufacture	18	11	46	4	5	3	...	13	1	7	6	29	24	3	7
Bead, Bangle—Maker, Dealer, Stringer	18	22	25	3	8	4	...	37	...	2	8	33	12	34	50
Total of Sub-Order 5	36	33	71	7	13	7	...	50	1	9	14	62	36	37	57
Sub-Order 6.—Workers in Salt.															
Salt Manufacture	2	...	...	18	3	...	...	...	6	...	70	9	6	24	120
Salt—Broker, Agent, Merchant, Dealer	52	39	41	23	42	7	1	27	13	40	24	104	32	93	198
Total of Sub-Order 6	54	39	41	41	45	7	1	27	19	40	94	113	38	117	318
Sub-Order 7.—Workers in Water.															
Well Sinker	4	...	13	...	3	11	...	6	...	1	2	3	1	7	2
Pond Maker, Reservoir Contractor	...	1	...	...	7	6	...	2	...	18	...	...	...	1	...
Ice—Dealer, Vendor, Maker	...	...	...	...	...	...	...	...	1	...	...	...	...	...	...
Total of Sub-Order 7	4	1	13	...	10	17	...	8	1	19	2	3	1	8	2
Sub-Order 8.—Workers in Gold, Silver, and Precious Stones.															
Goldsmith, Silversmith, Jeweller	768	1,100	1,099	730	290	251	84	623	373	788	616	1,694	893	1,161	1,974
Gold, Silver—Lace Manufacture	...	...	...	...	...	...	...	...	...	29	...	35	24	173	63
Washing for Gold	4	28	17	16	4	8	9	18	2	...	12	122	8	...	36
Platers, Platedware Manufacture	...	...	...	...	...	...	...	...	...	...	...	...	...	...	...
Electroplater	...	...	...	...	...	...	...	...	...	...	...	...	...	...	...
Dealer in Precious Stones	10	14	9	5	22	21	1	13	10	26	36	276	53	39	86
Pearl Cutter, Worker	1	...	...	...	...	...	...	...	...	...	...	...	...	...	...
Lapidary	...	...	...	...	...	...	...	...	...	6	...	60	...	...	...
Diamond—Worker, Dealer	...	...	...	...	...	...	...	...	19	1	...	30	26	1	13
Total of Sub-Order 8	783	1,142	1,125	751	316	280	94	654	406	850	664	2,217	1,004	1,374	2,172

FINAL CENSUS TABLE—No. XII-A.

Showing, for each District, the **Occupations** of the Population in the **Towns** of the Madras Presidency—**Males**—*(Continued)*.

—	Salem.	Coimbatore.	Nilgiris.	Malabar.	South Canara.	Madras City.	Total.	Pudukóta Territory.	Total, including Pudukóta Territory.	Agency Tracts specially censused.				Grand Total for the Presidency.
										Ganjám.	Vizagapatam.	Gódávari.	Total.	
CLASS V.—INDUSTRIAL—*(Continued)*.														
ORDER XV.—PERSONS WORKING AND DEALING IN MINERALS—*(Continued)*.														
Sub-Order 4.—Workers in Earthenware.														
Earthenware Manufacturer	426	273	8	189	46	374	6,213	7	6,220	...	...	...	...	6,220
Earthenware, Glass—Dealer, Importer	...	...	...	10	14	...	51	...	51	...	...	...	...	51
Total of Sub-Order 4	426	273	8	199	60	374	6,264	7	6,271	...	...	...	...	6,271
Sub-Order 5.—Workers in Glass.														
Glass Manufacture	13	20	...	24	13	131	378	1	379	...	...	...	...	379
Bead, Bangle—Maker, Dealer, Stringer	7	...	1	...	15	6	285	...	285	...	...	...	...	285
Total of Sub-Order 5	20	20	1	24	28	137	663	1	664	...	...	...	...	664
Sub-Order 6.—Workers in Salt.														
Salt Manufacture	...	42	...	...	...	4	304	3	307	...	...	...	...	307
Salt—Broker, Agent, Merchant, Dealer	127	155	3	70	11	113	1,215	3	1,218	...	...	...	...	1,218
Total of Sub-Order 6	127	197	3	70	11	117	1,519	6	1,525	...	...	...	...	1,525
Sub-Order 7.—Workers in Water.														
Well Sinker	1	1	...	1	2	1	59	1	60	...	...	...	...	60
Pond Maker, Reservoir Contractor	35	48	...	2	...	144	264	...	264	...	...	...	...	264
Ice—Dealer, Vendor, Maker	...	...	...	...	...	14	15	...	15	...	...	...	...	15
Total of Sub-Order 7	36	49	...	3	2	159	338	1	339	...	...	...	...	339
Sub-Order 8.—Workers in Gold, Silver, and Precious Stones.														
Goldsmith, Silversmith, Jeweller	621	568	29	661	314	2,032	16,671	99	16,770	...	...	...	...	16,770
Gold, Silver—Lace Manufacture	14	...	...	...	...	18	351	1	352	...	...	...	...	352
Washing for Gold	35	2	...	15	...	...	336	...	336	...	...	...	...	336
Platers, Platedware Manufacture	...	...	1	...	...	20	21	...	21	...	...	...	...	21
Electroplater	...	...	1	...	...	2	3	...	3	...	...	...	...	3
Dealer in Precious Stones	29	2	...	7	6	63	728	10	738	...	...	...	...	738
Pearl—Cutter, Worker	...	...	...	...	...	...	1	...	1	...	...	...	...	1
Lapidary	1	...	...	...	...	7	74	...	74	...	...	...	...	74
Diamond—Worker, Dealer	...	2	...	...	...	273	365	...	365	...	...	...	...	365
Total of Sub-Order 8	700	574	31	683	320	2,410	18,550	110	18,660	...	...	...	...	18,660

FINAL CENSUS TABLE—No. XII-A.

Showing, for each District, the **Occupations** of the Population in the **Towns** of the Madras Presidency—**Males**—*(Continued)*.

	Ganjam.	Vizagapatam.	Godávari.	Kistna.	Nellore.	Cuddapah.	Kurnool.	Bellary.	Chingleput.	North Arcot.	South Arcot.	Tanjore.	Trichinopoly.	Madura.	Tinnevelly.
CLASS V.—INDUSTRIAL—*(Continued)*.															
ORDER XV.—PERSONS WORKING AND DEALING IN MINERALS—*(Continued)*.															
Sub-Order 9.—Workers in Copper.															
Copper Manufacture												6	6		1
Coppersmith	11	38					1	4	2		5	64			2
Total of Sub-Order 9	11	38					1	4	2		5	70	6		3
Sub-Order 10.—Workers in Tin and Quicksilver.															
Tin Manufacture		1	24	4	2	3	2	10	7	2	2	19	18	16	16
Tinman, Tinplate Worker		2		7					6		3	16	19	7	1
Tinker								1			1	1			
Mercury, Quicksilver—Merchant, Dealer															
Reflector Maker															
Total of Sub-Order 10		3	24	11	2	3	2	11	13	2	6	38	28	23	17
Sub-Order 12.—Workers in Lead and Antimony.															
Lead—Manufacture, Worker, Dealer		3	4	9	23	19	10	31	5	22	19	37	17	2	3
Sub-Order 13.—Workers in Brass and other Mixed Metals.															
Brass—Manufacture, Worker; Brazier	98	23	57	131	6	14	3	51	31	239	89	388	51	62	105
Wire—Maker, Worker, Weaver, Drawer									4				1		
Bell Founder	1														
Locksmith (Brass), Bell-hanger	152	265	213	140	59	23	4	32	7	9	17	120	27	46	185
					3								1		
Total of Sub-Order 13	245	288	270	274	35	37	7	83	42	248	106	508	80	108	290
Sub-Order 14.—Workers in Iron and Steel.															
Iron Manufacture	18	11	12	37	34	10	20	59		5	3	1			3
Blacksmith	219	167	296	152	64	40	28	200	154	361	244	753	394	364	1,129
Iron Monger, Hardware Dealer	10	6			31	3		9	17	50	15	66	40	50	44
Locksmith									1	1		6		2	
Nail Manufacture		1	3									10			
Weight Maker												2			
Total of Sub-Order 14	247	185	311	189	129	53	48	268	172	417	262	838	434	416	1,176
Total of Order XV	2,819	2,578	2,471	2,165	1,241	1,052	368	2,206	1,408	3,287	2,326	6,673	3,784	3,203	7,220
Total of Class V	11,929	12,658	14,083	13,571	6,836	6,073	3,305	23,970	11,289	13,926	12,481	30,120	18,264	22,735	36,830

FINAL CENSUS TABLE—No. XII-A.

Showing, for each District, the **Occupations** of the Population in the **Towns** of the Madras Presidency—**Males**—*(Continued)*.

	Salem.	Coimbatore.	Nilgiris.	Malabar.	South Canara.	Madras City.	Total.	Pudukóta Territory.	Total, including Pudukóta Territory.	Agency Tracts specially censused.				Grand Total for the Presidency.
										Ganjám.	Vizagapatam.	Gódávari.	Total.	
CLASS V.—INDUSTRIAL—*(Continued)*.														
ORDER XV.—PERSONS WORKING AND DEALING IN MINERALS—*(Continued)*.														
Sub-Order 9.—Workers in Copper.														
Copper Manufacture					2	4	19		19					19
Coppersmith	7	8		71	133	41	447		447					447
Total of Sub-Order 9	7	8		71	135	45	466		466					466
Sub-Order 10.—Workers in Tin and Quicksilver.														
Tin Manufacture	2	7	3	8	5	60	217	1	218					218
Tinman, Tinplate Worker	1	1	11	16		58	170		170					170
Tinker			4			1	65		65					65
Mercury, Quicksilver—Merchant, Dealer							1		1					1
Reflector Maker		1					1		1					1
Total of Sub-Order 10	3	9	18	24	5	206	454	1	455					455
Sub-Order 12.—Workers in Lead and Antimony.														
Lead—Manufacture, Worker, Dealer	20	4		19	30	15	286		286					286
Sub-Order 13.—Workers in Brass and other Mixed Metals.														
Brass—Manufacture, Worker; Brazier	241	57	3	29	8	242	1,926	3	1,929					1,929
Wire—Maker, Worker, Weaver, Drawer	1						6		6					6
Bell Founder	50	5	1	157	45	8	1,535	4	1,539					1,539
Locksmith (Brass), Bell-hanger						1	2		2					2
Total of Sub-Order 13	292	62	4	186	53	251	3,469	7	3,476					3,476
Sub-Order 14.—Workers in Iron and Steel.														
Iron Manufacture	6	1		13		23	256		256					256
Blacksmith	391	234	43	250	65	1,409	6,978	15	6,993					6,993
Iron Monger, Hardware Dealer	27	20		26	10	180	605		605					605
Locksmith	2	2				36	50		50					50
Nail Manufacture						4	18		18					18
Weight Maker						1	3		3					3
Total of Sub-Order 14	426	257	43	289	75	1,653	7,910	15	7,925					7,925
Total of Order XV	3,146	2,342	321	2,864	890	7,125	58,830	319	59,149					59,149
Total of Class V	22,403	11,098	1,715	15,962	3,660	36,870	324,628	1,085	325,713					325,713

FINAL CENSUS TABLE—No. XII-A.

Showing, for each District, the **Occupations** of the Population in the **Towns** of the Madras Presidency—**Males**—*(Continued)*.

—	Ganjám.	Vizagapatam.	Gódávari.	Kistna.	Nellore.	Cuddapah	Kurnool	Bellary.	Chingleput.	North Arcot.	South Arcot.	Tanjore.	Trichinopoly.	Madura.	Tinnevelly.
CLASS VI.—INDEFINITE AND NON-PRODUCTIVE.															
ORDER XVI.—LABORERS AND OTHERS (BRANCH OF LABOR UNDEFINED).															
Sub-Order 1.—General Laborers.															
General Laborer	2,308	5,656	5,332	3,113	1,242	881	1,233	2,472	1,199	2,357	2,954	3,732	1,120	1,658	3,210
Watcher	10	10	20	24	20	4	7	36	11	15	10	10	9	8	14
Total of Sub-Order 1	2,318	5,666	5,352	3,137	1,262	885	1,240	2,508	1,210	2,372	2,964	3,742	1,129	1,666	3,224
Sub-Order 2.—Other Persons of indefinite Occupations.															
Artizan, Mechanic	3	...	6	...	...	...	2	3	...	2	2	9	2	1	4
Emigration Maistry	...	...	...	...	...	...	...	...	...	...	...	...	2	...	...
Engine Driver, Stoker	...	...	2	...	...	...	...	1	...	4	...	...	...	...	2
Shop Service	30	35	182	200	44	296	143	728	456	470	189	1,606	868	581	1,157
Manager, Superintendent, (Branch undefined)	1	11	1	1	1	1	1	...	...	9	3	103	10	2	5
Contractor (Branch undefined)	16	13	13	28	23	205	13	132	142	107	31	178	64	41	74
Total of Sub-Order 2	50	59	204	229	68	502	159	864	598	592	225	1,896	946	625	1,242
Total of Order XVI	2,368	5,725	5,556	3,366	1,330	1,387	1,399	3,372	1,806	2,964	3,189	5,638	2,075	2,291	4,466
ORDER XVII.—PERSONS OF RANK OR PROPERTY NOT RETURNED UNDER ANY OFFICE OR OCCUPATION.															
Sub-Order 1.—Persons of Rank or Property not returned under any Office or Occupation.															
Gentleman, Independent, Annuitant (undefined)	10	30	76	111	54	8	6	38	13	32	13	8	45	13	4
Total of Order XVII	10	30	76	111	54	8	6	38	13	32	13	8	45	13	4
ORDER XVIII.—PERSONS OF NO SPECIFIED OCCUPATION.															
Sub-Order 1.—Persons of no specified Occupation.															
Vagrant, Gipsy	513	516	1,076	1,612	636	618	473	1,760	450	719	462	1,013	386	570	511
Religious Devotee	5	9	10	5	4	8	9	8	2	24	7	37	39	7	...
Persons whose Occupation has not been distinguished	82	156	160	107	179	52	28	895	214	450	336	586	456	528	887
Tattooer	...	4	...	...	...	...	...	...	...	...	...	...	...	...	...
Garland Maker	...	...	...	...	4	...	...	...	...	...	...	...	...	...	1

FINAL CENSUS TABLE—No. XII-A.

Showing, for each District, the **Occupations** of the Population in the **Towns** of the Madras Presidency—**Males**—*(Continued)*.

—	Salem.	Coimbatore.	Nilgiris.	Malabar.	South Canara.	Madras City.	Total.	Pudukóta Territory.	Total, including Pudukóta Territory.	Agency Tracts specially censused.				Grand Total for the Presidency.
										Ganjám.	Vizagapatam.	Gódávari.	Total.	
CLASS VI.—INDEFINITE AND NON-PRODUCTIVE.														
ORDER XVI.—LABORERS AND OTHERS (BRANCH OF LABOR UNDEFINED).														
Sub-Order 1.—General Laborers.														
General Laborer	1,470	1,262	894	3,671	1,292	16,276	63,332	79	63,411	...	...	...	...	63,411
Watcher	1	1	2	80	3	455	750	6	756	...	...	...	...	756
Total of Sub-Order 1	1,471	1,263	896	3,751	1,295	16,731	64,082	85	64,167	...	...	...	...	64,167
Sub-Order 2.—Other Persons of indefinite Occupations.														
Artizan, Mechanic	...	...	1	...	1	60	96	...	96	...	...	...	...	96
Emigration Maistry	...	...	...	...	...	...	2	...	2	...	...	...	...	2
Engine Driver, Stoker	...	...	...	1	...	1	11	...	11	...	...	...	...	11
Shop Service	631	606	38	292	107	862	9,521	84	9,605	...	...	...	...	9,605
Manager, Superintendent, (Branch undefined)	2	2	5	135	...	86	379	2	381	...	...	...	...	381
Contractor (Branch undefined)	28	128	7	30	4	236	1,513	2	1,515	...	...	...	...	1,515
Total of Sub-Order 2	661	736	51	458	112	1,245	11,522	88	11,610	...	...	...	...	11,610
Total of Order XVI	2,132	1,999	947	4,209	1,407	17,976	75,604	173	75,777	...	...	...	...	75,777
ORDER XVII.—PERSONS OF RANK OR PROPERTY NOT RETURNED UNDER ANY OFFICE OR OCCUPATION.														
Sub-Order 1.—Persons of Rank or Property not returned under any Office or Occupation.														
Gentleman, Independent, Annuitant (undefined)	43	15	10	...	2	186	717	4	721	...	...	...	...	721
Total of Order XVII	43	15	10	...	2	186	717	4	721	...	...	...	...	721
ORDER XVIII.—PERSONS OF NO SPECIFIED OCCUPATION.														
Sub-Order 1.—Persons of no specified Occupation.														
Vagrant, Gipsy	224	205	3	686	125	1,004	13,592	8	13,600	...	...	...	...	13,600
Religious Devotee	23	14	...	21	4	113	349	2	351	...	...	...	...	351
Persons whose Occupation has not been distinguished	723	442	51	394	7	1,547	8,220	55	8,275	...	...	...	...	8,275
Tattooer	...	...	...	...	...	...	4	...	4	...	...	...	...	4
Garland Maker	1	1	...	...	...	2	9	...	9	...	...	...	...	9

FINAL CENSUS TABLE—No. XII-A.

Showing, for each District, the **Occupations** of the Population in the **Towns** of the Madras Presidency—**Males**—*(Continued)*.

—	Ganjám.	Vizagapatam.	Gódávari.	Kistna.	Nellore.	Cuddapah.	Kurnool.	Bellary.	Chingleput.	North Arcot.	South Arcot.	Tanjore.	Trichinopoly.	Madura.	Tinnevelly.
CLASS VI.—INDEFINITE AND NON-PRODUCTIVE—*(Continued)*.															
ORDER XVIII.—PERSONS OF NO SPECIFIED OCCUPATION—*(Continued)*.															
Sub-Order 1.—*Persons of no specified Occupation*—(Continued).															
Persons returned as of no Occupation ...	20,068	22,593	26,869	21,977	12,788	10,466	5,745	30,776	15,270	26,585	23,753	47,038	23,234	33,339	62,343
Persons engaged in Household Duties ...	274	237	212	117	134	205	137	326	1	34	2	46	9	2	27
Prisoners	2	327	197	216	311	165	76	556	132	146	6	109	154	598	9
Pensioners, Government, (whether Army or Civil not specified)	110	194	701	261	178	55	132	353	165	577	107	198	132	93	61
Dependant on Relatives	7	13	63	231	136	57	98	48	...	112	41	27	46	2,251	22
Persons whose Occupation has not been stated	50	93	67	61	71	31	34	219	4	124	20	130	61	5	180
Total of Order XVIII ...	21,141	24,142	29,256	24,567	14,441	11,657	6,722	34,941	16,238	28,771	24,734	49,184	24,497	37,393	64,085
Total of Class VI ...	23,519	29,807	34,918	28,064	15,825	13,052	8,127	38,351	18,059	31,767	27,936	54,830	26,617	39,697	68,505
Grand Total ...	53,147	65,897	74,004	61,700	36,621	32,734	17,601	95,407	40,939	68,871	61,889	118,963	59,296	85,299	164,356

FINAL CENSUS TABLE—No. XII-A.

Showing, for each District, the **Occupations** of the Population in the **Towns** of the Madras Presidency—**Males**—*(Continued)*.

—	Salem.	Coimbatore.	Nilgiris.	Malabar.	South Canara.	Madras City.	Total.	Pudukóta Territory.	Total, including Pudukóta Territory.	Agency Tracts specially censused.				Grand Total for the Presidency.
										Ganjám.	Vizagapatam.	Gódávari.	Total.	
CLASS VI.—INDEFINITE AND NON-PRODUCTIVE—*(Continued)*.														
ORDER XVIII.—PERSONS OF NO SPECIFIED OCCUPATION—*(Continued)*.														
Sub-Order 1.—*Persons of no specified Occupation*—(Continued).														
Persons returned as of no Occupation ...	28,379	20,149	3,327	34,712	7,620	87,985	565,007	2,697	567,704	...	...	...	...	567,704
Persons engaged in Household Duties ...	29	26	1	710	35	4	2,568	...	2,568	...	...	...	...	2,568
Prisoners	22	9	67	469	174	627	4,366	59	4,425	...	...	...	...	4,425
Pensioners, Government, (whether Army or Civil not specified)	105	95	11	42	43	964	4,567	7	4,574	...	...	...	...	4,574
Dependant on Relatives	33	93	...	284	...	15	3,577	1	3,578	...	...	...	...	3,578
Persons whose Occupation has not been stated	47	87	...	345	168	247	2,024	2	2,026	...	...	...	...	2,026
Total of Order XVIII ...	29,586	21,121	3,460	37,663	8,176	92,508	604,283	2,831	607,114	...	...	...	...	607,114
Total of Class VI ...	31,761	23,135	4,417	41,872	9,585	110,670	680,604	3,008	683,612	...	...	...	...	683,612
Grand Total ...	74,869	47,553	9,026	82,041	20,480	200,170	1,470,433	7,274	1,477,707	...	...	...	...	1,477,707

FINAL CENSUS TABLE—No. XII-A.

Showing, for each District, the **Occupations** of the Population in the **Towns** of the Madras Presidency—**Females**.

—	Ganjám.	Vizagapatam.	Gódávari.	Kistna.	Nellore.	Cuddapah.	Kurnool.	Bellary.	Chingleput.	North Arcot.	South Arcot.	Tanjore.	Trichinopoly.	Madura.	Tinnevelly.
CLASS I.—PROFESSIONAL.															
ORDER I.—PERSONS ENGAGED IN THE GENERAL OR LOCAL GOVERNMENT OF THE COUNTRY.															
Sub-Order 1.—Officers of National Government.															
Government Service, Superior	...	...	...	...	...	...	2	...	...	1	...	...	1	...	...
Do. do. Inferior	...	38	4	...	1	...	5	2	5	5	...	12	1	2	...
Total of Sub-Order 1	...	38	4	...	1	...	7	2	5	6	...	12	2	2	...
Sub-Order 2.—Officers of Local Government.															
Officers of Law Court	...	...	1	...	3	...	...	2	...	...	2	...	...	...	...
Police	7	4	2	9	3	...	3	...	1	7	1	2	2	1	...
Village Servants	23	9	7	22	6	19	1	51	...	7	6	30	6	7	3
Local Fund Officers, Superior	...	...	...	...	...	...	...	...	1	...	...	...	...	...	...
Do. do. Inferior	...	...	...	...	...	...	...	...	...	2	...	...	...	...	...
Municipal Officers, Superior	...	...	...	...	...	...	...	...	...	...	...	...	...	...	...
Do. do. Inferior	...	...	...	...	...	...	...	...	...	...	...	...	...	...	...
Prison Officer	84	38	47	27	...	...	1	10	...	2	...	8	2	...	...
Total of Sub-Order 2	114	51	57	58	12	19	1	...	...	...	...	...	...	...	...
Sub-Order 3.—Officers of Independent Governments and Native States.							6	63	2	18	9	40	10	8	3
Officers of Independent Governments and Native States	...	...	...	...	...	...	...	...	...	...	...	...	...	...	...
Total of Order I	114	89	61	58	13	19	13	65	7	24	9	52	12	10	3
ORDER II.—PERSONS ENGAGED IN THE DEFENCE OF THE COUNTRY.															
Sub-Order 1.—Army.															
Army Officers	...	...	...	...	...	...	...	...	...	...	...	...	...	...	...
Army Pensioner, Officer	...	4	...	...	...	...	...	...	...	...	...	...	...	...	...
Army Soldier	7	...	...	...	...	...	...	...	...	...	...	...	...	...	...
Others connected with the Army	1	5	1	...	...	...	2	...	2	...	...	...	...	...	...
Army Pensioner, Soldier	...	...	...	...	...	...	2	...	5	...	...	...	...	...	...
Total of Sub-Order 1 and Order II	94	42	18	7	...	...	3	...	9	...	...	4	...	...	...
	102	51	19	22	12	...	1	3	130	185	3	5	136	7	20
	...	...	...	29	12	...	1	10	130	201	3	5	112	7	20

FINAL CENSUS TABLE—No. XII-A.

Showing, for each District, the **Occupations** of the Population in the **Towns** of the Madras Presidency—**Females**.

—	Salem.	Coimbatore.	Nilgiris.	Malabar.	South Canara.	Madras City.	Total.	Pudukóta Territory.	Total, including Pudukóta Territory.	Agency Tracts specially censused.				Grand Total for the Presidency.
										Ganjám.	Vizagapatam.	Gódávari.	Total.	
CLASS I.—PROFESSIONAL.														
ORDER I.—PERSONS ENGAGED IN THE GENERAL OR LOCAL GOVERNMENT OF THE COUNTRY.														
Sub-Order 1.—Officers of National Government.														
Government Service, Superior	...	...	...	1	1	22	28	...	28	...	...	...	...	28
Do. do. Inferior	2	1	...	3	...	33	114	...	114	...	...	...	...	114
Total of Sub-Order 1	2	1	...	4	1	55	142	...	142	...	...	...	...	142
Sub-Order 2.—Officers of Local Government.														
Officer of Law Court	3	1	...	...	...	...	12	...	12	...	...	...	...	12
Police	...	1	...	...	...	4	47	...	47	...	...	...	...	47
Village Servants	18	2	...	...	...	3	220	...	220	...	...	...	...	220
Local Fund Officers, Superior	...	...	...	...	...	...	1	...	1	...	...	...	...	1
Do. do. Inferior	17	...	...	...	...	...	19	...	19	...	...	...	...	19
Municipal Officers, Superior	...	...	...	...	...	3	3	...	3	...	...	...	...	3
Do. do. Inferior	10	2	...	31	...	4	266	...	266	...	...	...	...	266
Prison Officer	...	...	...	...	...	...	1	...	1	...	...	...	...	1
Total of Sub-Order 2	48	6	...	31	...	14	569	...	569	...	...	...	...	569
Sub-Order 3.—Officers of Independent Governments and Native States.														
Officers of Independent Governments and Native States	...	...	...	...	...	...	...	3	3	...	...	...	...	3
Total of Order I	50	7	...	35	1	69	711	3	714	...	...	...	...	714
ORDER II.—PERSONS ENGAGED IN THE DEFENCE OF THE COUNTRY.														
Sub-Order 1.—Army.														
Army Officers	...	...	...	...	...	...	4	...	4	...	...	...	...	4
Army Pensioner, Officer	...	...	...	...	...	1	12	...	12	...	...	...	...	12
Army Soldier	...	...	...	...	...	14	32	...	32	...	...	...	...	32
Others connected with the Army	...	...	...	...	...	8	29	...	29	...	...	...	...	29
Army Pensioner, Soldier	3	4	4	...	1	25	715	...	715	...	...	...	...	715
Total of Sub-Order 1 and Order II	3	4	4	...	1	48	792	...	792	...	...	...	...	792

FINAL CENSUS TABLE—No. XII-A.

Showing, for each District, the **Occupations** of the Population in the **Towns** of the Madras Presidency—**Females**—*(Continued)*.

—	Ganjam.	Vizagapatam.	Godávari.	Kistna.	Nellore.	Cuddapah.	Kurnool.	Bellary.	Chingleput.	North Arcot.	South Arcot.	Tanjore.	Trichinopoly.	Madura.	Tinnevelly.
CLASS 1.—PROFESSIONAL—*(Continued)*.															
ORDER III.—PERSONS ENGAGED IN THE LEARNED PROFESSIONS OR IN LITERATURE, ART, AND SCIENCE (WITH THEIR DEPENDENTS).															
Sub-Order 1.—Clergymen, Ministers, and Church Officers.															
Hindu Priestess	79	36	16	33	3	2	3	11	18	3	3	18	8	8	1
Muhammadan Priestess									1	1		5	1		
Missionary, Scripture Reader, Itinerant Preacher	3	4	6	5	1				3	1	2			2	
Church, Chapel, Officer										1		1			
Temple Officer, Hindu	28	7	12	5	14	19	2	17	107	41	18	32	28	32	116
Do. do. Muhammadan											4				
Convent, Superior, Inmate		2								5					
Lay Officer of Religious Institution															
Burial-ground, Cemetery, Service															
Devil Driver															
Temple Officer, Jain															
Total of Sub-Order 1	110	55	32	40	22	23	5	31	126	67	24	56	37	42	117
Sub-Order 2.—Lawyers and Law Stationery.															
Solicitor, Attorney															
Vakil															
Law Clerk, Deed Writer, Stamp Vendor															
Total of Sub-Order 2															
Sub-Order 3.—Physicians, Surgeons, and Druggists.															
Physician, Surgeon															
Medical Assistant, Student															
Chemist, Druggist															
Midwife															
Unqualified Practitioner	7	26	4	16	2	2		5	7						1
Subordinate Medical Service	23	12	6	13	19	16	4	16	35	15	4	32	8	7	16
					2	5		4	7	3	1	2	1	1	4
					1	1		1							1
Total of Sub-Order 3	30	13	10	30	44	26	9	22	49	18	5	34	9	8	22

FINAL CENSUS TABLE—No. XII-A.

Showing, for each District, the **Occupations** of the Population in the **Towns** of the Madras Presidency—**Females**—*(Continued)*.

—	Salem.	Coimbatore.	Nilgiris.	Malabar.	South Canara.	Madras City.	Total.	Agency Tracts specially censused.			Total.	Total, including Pudukkóta Territory.	Grand Total for the Presidency.
								Ganjam.	Vizagapatam.	Godávari.			
CLASS 1.—PROFESSIONAL—*(Continued)*.													
ORDER III.—PERSONS ENGAGED IN THE LEARNED PROFESSIONS OR IN LITERATURE, ART, AND SCIENCE (WITH THEIR DEPENDENTS).													
Sub-Order 1.—Clergymen, Ministers, and Church Officers.													
Hindu Priestess	6	4			9	11	250	1				251	251
Muhammadan Priestess					4	8	21					21	21
Missionary, Scripture Reader, Itinerant Preacher		1		1	8	11	61					61	61
Church, Chapel, Officer							1					1	1
Temple Officer, Hindu	24	18		1	33	15	671	1			1	672	672
Do. do. Muhammadan						2	11					11	11
Convent, Superior, Inmate		1			1	1	10					10	10
Lay Officer of Religious Institution	1	1				6	21					21	21
Burial-ground, Cemetery, Service		1			18		11					11	11
Devil Driver					6	5	6					6	6
Temple Officer, Jain						1	1					1	1
Total of Sub-Order 1	31	26	2	2	61	59	1,001	2			2	1,003	1,003
Sub-Order 2.—Lawyers and Law Stationery.													
Solicitor, Attorney						1	1					1	1
Vakil							2					2	2
Law Clerk, Deed Writer, Stamp Vendor							4					4	4
Total of Sub-Order 2						1	7					7	7
Sub-Order 3.—Physicians, Surgeons, and Druggists.													
Physician, Surgeon						1	18					18	19
Medical Assistant, Student						1	2					2	2
Chemist, Druggist						8	61					61	64
Midwife						100	756					756	782
Unqualified Practitioner						8	220					220	220
Subordinate Medical Service						2	9					9	9
Total of Sub-Order 3	41	30	6	35	7	131	1,070				6	1,076	1,078

FINAL CENSUS TABLE—No. XII-A.

Showing, for each District, the **Occupations** of the Population in the **Towns** of the Madras Presidency—**Females**—(*Continued*).

—	Ganjám.	Vizagapatam.	Gódávari.	Kistna.	Nellore.	Cuddapah.	Kurnool.	Bellary.	Chingleput.	North Arcot.	South Arcot.	Tanjore.	Trichinopoly.	Madura.	Tinnevelly.
CLASS I.—PROFESSIONAL—(*Continued*).															
ORDER III.—PERSONS ENGAGED IN THE LEARNED PROFESSIONS OR IN LITERATURE, ART, AND SCIENCE (WITH THEIR IMMEDIATE SUBORDINATES)—(*Continued*).															
Sub-Order 4.—Authors and Literary Persons.															
Literary, Private Secretary	...	5	2	3	...	...	...	3	...	...	...	...	...	...	...
Letter Writer	...	8	1	...	...	...	1	...	...	...	...	4	...	1	...
Student	...	2	...	4	...	...	...	...	...	...	1	1	...	15	17
Total of Sub-Order 4	...	15	3	7	...	...	1	3	...	...	1	5	...	16	17
Sub-Order 6.—Musicians.															
Musician, Music Mistress	...	...	...	...	...	...	...	...	...	3	...	1	...	...	...
Player on Musical Instruments	5	20	1	21	...	1	2	4	...	4	4	5	...	3	3
Drummer	10	...	4	18	3	...	...	2	...	...	...	11	...	1	1
Ballad Singer, Street—Musician, Singer	6	23	...	1	1	6	2	3	2	2	3	...	2	...	...
Total of Sub-Order 6	20	43	5	40	4	7	4	9	2	9	7	17	2	4	4
Sub-Order 7.—Actors.															
Actress	71	6	9	12	...	10	...	17	...	...	...	3	...	...	13
Exhibitions and Show Service	...	...	...	2	2	...	...	1	...	...	3	...	...	...	...
Theatre Service	...	...	...	...	...	...	...	...	...	...	...	...	...	1	...
Dancer	134	283	98	115	65	31	101	138	16	...	7	8	17	1	16
Conjuror, Performer	...	...	2	6	...	...	...	...	169	97	384	496	298	336	175
Story Teller	...	...	...	...	...	...	...	2	...	...	2	...	2	5	...
Fortune Teller	...	...	...	19	...	...	...	...	...	...	...	...	...	...	13
Total of Sub-Order 7	205	287	109	154	67	41	101	158	185	97	396	507	317	343	217
Sub-Order 8.—Teachers.															
Schoolmistress	...	24	12	16	3	4	3	9	9	16	12	22	7	19	84
Manager of Schools	...	...	...	...	...	...	...	...	...	...	...	...	...	...	...
Teacher, Professor, Lecturer	...	1	1	5	4	...	...	2	6	3	3	13	5	14	1
School Service	...	4	2	22	1	...	...	1	4	...	...	5	1	2	1

FINAL CENSUS TABLE—No. XII-A.

Showing, for each District, the **Occupations** of the Population in the **Towns** of the Madras Presidency—**Females**—(*Continued*).

—	Salem.	Coimbatore.	Nilgiris.	Malabar.	South Canara.	Madras City.	Total.	Pudukóta Territory.	Total, including Pudukóta Territory.	Agency Tracts specially censused.				Grand Total for the Presidency.
										Ganjám.	Vizagapatam.	Gódávari.	Total.	
CLASS I.—PROFESSIONAL—(*Continued*).														
ORDER III.—PERSONS ENGAGED IN THE LEARNED PROFESSIONS OR IN LITERATURE, ART, AND SCIENCE (WITH THEIR IMMEDIATE SUBORDINATES)—(*Continued*).														
Sub-Order 4.—Authors and Literary Persons.														
Literary, Private Secretary	...	...	...	...	...	22	35	...	35	...	...	...	...	35
Letter Writer	...	...	...	12	1	...	28	...	28	...	...	...	...	28
Student	...	1	...	95	1	19	156	...	156	...	...	...	...	156
Total of Sub-Order 4	...	1	...	107	2	41	219	...	219	...	...	...	...	219
Sub-Order 6.—Musicians.														
Musician, Music Mistress	...	...	2	...	5	9	20	...	20	...	...	...	...	20
Player on Musical Instruments	8	...	...	...	...	...	81	...	81	...	...	...	...	81
Drummer	1	1	...	2	...	25	79	...	79	...	...	...	...	79
Ballad Singer, Street—Musician, Singer	1	...	...	...	...	34	85	1	86	...	...	...	...	86
Total of Sub-Order 6	10	1	2	2	5	68	265	1	266	...	...	...	...	266
Sub-Order 7.—Actors.														
Actress	1	...	...	4	5	...	149	...	149	...	...	...	...	149
Exhibitions and Show Service	3	...	...	...	...	...	12	...	12	...	...	...	...	12
Theatre Service	8	1	...	...	...	9	83	1	84	...	...	...	...	84
Dancer	350	213	1	31	78	1,026	4,619	15	4,634	...	...	...	...	4,634
Conjuror, Performer	...	4	...	5	...	4	30	...	30	...	...	...	...	30
Story Teller	...	...	...	...	...	...	2	...	2	...	...	...	...	2
Fortune Teller	1	...	...	...	...	...	33	...	33	...	...	...	...	33
Total of Sub-Order 7	363	218	1	40	83	1,039	4,928	16	4,944	...	...	...	...	4,944
Sub-Order 8.—Teachers.														
Schoolmistress	14	20	15	29	8	123	449	...	449	...	...	...	...	449
Manager of Schools	...	...	...	...	...	9	9	...	9	...	...	...	...	9
Teacher, Professor, Lecturer	...	2	2	15	...	76	153	...	153	...	...	...	...	153
School Service	2	...	1	1	...	12	59	...	59	...	...	...	...	59
Total of Sub-Order 8	16	22	18	45	8	220	670	...	670	...	...	...	...	670

FINAL CENSUS TABLE—No. XII-A.

Showing, for each District, the **Occupations** of the Population in the **Towns** of the Madras Presidency—**Females**—(*Continued*).

—	Ganjám.	Vizagapatam.	Gódávari.	Kistna.	Nellore.	Cuddapah.	Kurnool.	Bellary.	Chingleput.	North Arcot.	South Arcot.	Tanjore.	Trichinopoly.	Madura.	Tinnevelly.
CLASS I.—PROFESSIONAL—(*Continued*).															
ORDER III.—PERSONS ENGAGED IN THE LEARNED PROFESSIONS OR IN LITERATURE, ART, AND SCIENCE (WITH THEIR IMMEDIATE SUBORDINATES)—(*Continued*).															
Sub-Order 3.—Scientific Persons.															
Astrologer	...	...	...	...	...	...	...	1	...	2	1	1	...	...	1
Total of Order III ...	365	472	194	331	131	109	123	236	278	286	509	788	435	498	561
Total of Class I ...	581	612	274	438	156	122	137	311	515	471	515	845	589	515	584
CLASS II.—DOMESTIC.															
ORDER IV.—WIVES.															
Sub-Order 1.—Wife of specified Occupations.															
Wife of other specified Occupations ...	...	...	...	1	1	...	...	1	...	...	...	...	1	...	...
Sub-Order 2.—Other Wives.															
Wife of no stated Occupation	1	7	51	53	95	3	9	27	...	23	23	...	9	13	4
Total of Order IV ...	1	7	51	54	96	3	9	28	...	23	23	...	10	13	4
ORDER V.—PERSONS ENGAGED IN ENTERTAINING AND PERFORMING PERSONAL OFFICES FOR MAN.															
Sub-Order 1.—Engaged in Boarding and Lodging.															
Inn-keeper, Hotel-keeper, Publican ...	1	5	...	...	6	...	...	4	4	8	6	1	...	1	1
Beer Seller	...	...	...	...	...	...	...	...	...	...	...	...	...	...	...
Lodging, Boarding-house—Keeper ...	...	...	5	...	9	3	...	...	34	12	12	23	11	4	18
Coffee-house, Eating-house—Keeper ...	7	33	55	199	159	61	10	21	15	26	31	82	33	54	97
Institution Service	2	1	2	4	1	...	2	6	3	7	8	11	1	2	3

FINAL CENSUS TABLE—No. XII-A.

Showing, for each District, the **Occupations** of the Population in the **Towns** of the Madras Presidency—**Females**—(*Continued*).

—	Salem.	Coimbatore.	Nilgiris.	Malabar.	South Canara.	Madras City.	Total.	Pudukóta Territory.	Total, including Pudukóta Territory.	Agency Tracts specially censused.				Grand Total for the Presidency.
										Ganjám.	Vizagapatam.	Gódávari.	Total.	
CLASS I.—PROFESSIONAL—(*Continued*).														
ORDER III.—PERSONS ENGAGED IN THE LEARNED PROFESSIONS OR IN LITERATURE, ART, AND SCIENCE (WITH THEIR IMMEDIATE SUBORDINATES)—(*Continued*).														
Sub-Order 3.—Scientific Persons.														
Astrologer	2	...	...	1	...	...	9	1	10	...	...	...	...	10
Total of Order III ...	463	298	29	291	128	1,559	8,172	26	8,198	...	...	...	...	8,198
Total of Class I ...	516	309	33	326	130	1,676	9,675	29	9,704	...	...	...	...	9,704
CLASS II.—DOMESTIC.														
ORDER IV.—WIVES.														
Sub-Order 1.—Wife of specified Occupations.														
Wife of other specified Occupations ...	...	...	...	6	...	2	12	...	12	...	...	...	...	12
Sub-Order 2.—Other Wives.														
Wife of no stated Occupation	15	3	...	170	...	...	541	...	541	...	...	...	...	541
Total of Order IV ...	15	3	...	176	...	2	553	...	553	...	...	...	...	553
ORDER V.—PERSONS ENGAGED IN ENTERTAINING AND PERFORMING PERSONAL OFFICES FOR MAN.														
Sub-Order 1.—Engaged in Boarding and Lodging.														
Inn-keeper, Hotel-keeper, Publican ...	8	20	7	...	7	22	101	...	101	...	...	...	...	101
Beer Seller	...	...	1	...	...	...	1	...	1	...	...	...	...	1
Lodging, Boarding-house—Keeper	2	3	...	1	2	25	164	2	166	...	...	...	...	166
Coffee-house, Eating-house—Keeper ...	11	17	...	92	7	109	1,101	1	1,102	...	...	...	...	1,102
Institution Service	6	2	...	4	1	22	85	2	87	...	...	...	...	87
Total of Sub-Order 1 ...	27	42	8	97	17	178	1,452	5	1,457	...	...	...	...	1,457

Xii-a.
TOWNS.
OCCUPATIONS.
FEMALES.
355

FINAL CENSUS TABLE—No. XII-A.

Showing, for each District, the **Occupations** of the Population in the **Towns** of the Madras Presidency—**Females**—(*Continued*).

—	Ganjám.	Vizagapatam.	Gódávari.	Kistna.	Nellore.	Cuddapah.	Kurnool.	Bellary.	Chingleput.	North Arcot.	South Arcot.	Tanjore.	Trichinopoly.	Madura.	Tinnevelly.
CLASS I.—PROFESSIONAL—(*Continued*).															
ORDER III.—PERSONS ENGAGED IN THE LEARNED PROFESSIONS OR IN LITERATURE, ART, AND SCIENCE (WITH THEIR IMMEDIATE SUBORDINATES)—(*Continued*).															
Sub-Order 3.—Scientific Persons.															
Astrologer	...	...	...	...	...	...	...	1	...	2	1	1	...	...	1
Total of Order III ...	365	472	194	331	131	109	123	286	278	286	503	788	435	493	661
Total of Class I ...	581	612	274	438	150	122	137	341	515	511	515	845	589	515	584
CLASS II.—DOMESTIC.															
ORDER IV.—WIVES.															
Sub-Order 1.—Wife of specified Occupations.															
Wife of other specified Occupations ...	...	...	...	1	1	...	...	1	...	...	...	...	1	...	...
Sub-Order 2.—Other Wives.															
Wife of no stated Occupation	1	7	33	53	28	3	9	27	...	23	23	...	9	13	4
Total of Order IV ...	1	7	33	54	30	3	9	28	...	23	23	...	10	13	4
ORDER V.—PERSONS ENGAGED IN ENTERTAINING AND PERFORMING PERSONAL OFFICES FOR MAN.															
Sub-Order 1.—Engaged in Boarding and Lodging.															
Inn-keeper, Hotel-keeper, Publican ...	1	5	...	...	6	...	...	4	4	8	6	1	...	1	1
Beer Seller	...	...	...	...	...	...	...	...	...	...	...	...	...	...	...
Lodging, Boarding-house—Keeper ...	...	...	5	...	9	3	...	...	34	12	12	13	11	4	18
Coffee-house, Eating-house—Keeper ...	7	32	95	169	159	61	10	31	15	28	31	82	33	44	97
Institution Service	2	1	2	4	1	...	2	6	3	7	8	11	1	2	3

FINAL CENSUS TABLE—No. XII-A.

Showing, for each District, the **Occupations** of the Population in the **Towns** of the Madras Presidency—**Females**—(*Continued*).

—	Salem.	Coimbatore.	Nilgiris.	Malabar.	South Canara.	Madras City.	Total.	Pudukóta Territory.	Total, including Pudukóta Territory.	Agency Tracts specially censused.				Grand Total for the Presidency.
										Ganjám.	Vizagapatam.	Gódávari.	Total.	
CLASS I.—PROFESSIONAL—(*Continued*).														
ORDER III.—PERSONS ENGAGED IN THE LEARNED PROFESSIONS OR IN LITERATURE, ART, AND SCIENCE (WITH THEIR IMMEDIATE SUBORDINATES)—(*Continued*).														
Sub-Order 3.—Scientific Persons.														
Astrologer	2	...	6	1	...	...	9	1	10	...	...	...	...	10
Total of Order III ...	463	298	29	291	128	1,559	8,172	26	8,198	...	...	...	...	8,198
Total of Class I ...	516	309	33	326	130	1,676	9,675	29	9,704	...	...	...	...	9,704
CLASS II.—DOMESTIC.														
ORDER IV.—WIVES.														
Sub-Order 1.—Wife of specified Occupations.														
Wife of other specified Occupations ...	...	...	...	6	...	2	12	...	12	...	...	...	...	12
Sub-Order 2.—Other Wives.														
Wife of no stated Occupation ...	15	3	...	170	...	...	541	...	541	...	...	...	...	541
Total of Order IV ...	15	3	...	176	...	2	553	...	553	...	...	...	...	553
ORDER V.—PERSONS ENGAGED IN ENTERTAINING AND PERFORMING PERSONAL OFFICES FOR MAN.														
Sub-Order 1.—Engaged in Boarding and Lodging.														
Inn-keeper, Hotel-keeper, Publican ...	8	20	7	...	7	22	101	...	101	...	...	...	...	101
Beer Seller	...	...	1	...	...	...	1	...	1	...	...	...	...	1
Lodging, Boarding-house—Keeper ...	2	3	...	1	2	25	164	2	166	...	...	...	...	166
Coffee-house, Eating-house—Keeper ...	11	17	...	92	7	109	1,101	1	1,102	...	...	...	...	1,102
Institution Service	6	2	...	4	1	22	85	2	87	...	...	...	...	87
Total of Sub-Order 1 ...	27	42	8	97	17	178	1,452	5	1,457	...	...	...	...	1,457

FINAL CENSUS TABLE—No. XII-A.

Showing, for each District, the **Occupations** of the Population in the **Towns** of the Madras Presidency—**Females**—(*Continued*).

—	Ganjám.	Vizagapatam.	Gódávari.	Kistna.	Nellore.	Cuddapah.	Kurnool.	Bellary.	Chingleput.	North Arcot.	South Arcot.	Tanjore.	Trichinopoly.	Madura.	Tinnevelly.
CLASS II.—DOMESTIC—(*Continued*).															
ORDER V.—PERSONS ENGAGED IN ENTERTAINING AND PERFORMING PERSONAL OFFICES FOR MAN—(*Continued*).															
Sub-Order 2.—Attendants (Domestic Servants, &c.).															
Domestic Servant, General	432	507	628	378	171	135	92	167	426	560	696	1,178	854	583	904
House-keeper	2										2	3			
Cook, Scullion	100	404	96	264	57	132	33	161	90	73	42	190	116	152	100
House-maid											4	7			
Nurse		2	1	3	4	2	2	15	5	11	1	14	13	74	
Driver (Domestic)															
Gardener (do.)		1							27	2	1	4		9	6
Bazaarwoman											4	7			
Bhistie (Domestic)	47	282	87	31	25	99	78	342	54	78	49	59	120	73	85
Total of Sub-Order 2	581	1,209	808	776	256	368	154	685	602	719	795	1,382	1,103	891	1,105
Total of Order V	691	1,341	881	849	431	432	168	718	658	774	847	1,506	1,168	932	1,224
Total of Class II	691	1,341	934	1,033	530	436	172	793	658	797	870	1,506	1,168	963	1,229
CLASS III.—COMMERCIAL.															
ORDER VI.—PERSONS WHO BUY OR SELL, KEEP OR LEND MONEY, HOUSES, OR GOODS OF VARIOUS KINDS.															
Sub-Order 1.—Mercantilemen.															
Merchant	125	237	32	37	28	90	35	73	37	114	48	55	25	46	36
Banker	6	11					2	1		2					
Broker, Agent, Factor		2		6				4	5	6	5	6		4	
Accountant															
Commercial Clerk				6	2	15				2				1	
Money Lender, Scrivener, Bill Discounter	9	51	15	42	25	21	8	10	18	26	20	172	82	75	286
Money Changer	9	2	8	6			5			1		1		2	1
Total of Sub-Order 1	143	302	77	97	55	75	50	128	59	151	73	234	107	128	323

FINAL CENSUS TABLE—No. XII-A.

Showing, for each District, the **Occupations** of the Population in the **Towns** of the Madras Presidency—**Females**—(*Continued*).

—	Salem.	Coimbatore.	Nilgiris.	Malabar.	South Canara.	Madras City.	Total.	Pudukóta Territory.	Total, including Pudukóta Territory.	Agency Tracts specially censused.				Grand Total for the Presidency.
										Ganjám.	Vizagapatam.	Gódávari.	Total.	
CLASS II.—DOMESTIC—(*Continued*).														
ORDER V.—PERSONS ENGAGED IN ENTERTAINING AND PERFORMING PERSONAL OFFICES FOR MAN—(*Continued*).														
Sub-Order 2.—Attendants (Domestic Servants, &c.).														
Domestic Servant, General	677	839	288	1,066	561	3,579	14,717	224	14,941	...	...	...	...	14,941
House-keeper	...	...	...	...	...	...	7	...	7	...	...	...	...	7
Cook, Scullion	37	203	17	130	102	884	3,423	12	3,435	...	...	...	...	3,435
House-maid	...	...	...	...	...	1	1	...	1	...	...	...	...	1
Nurse	5	3	10	96	2	159	430	7	437	...	...	...	...	437
Driver (Domestic)	...	...	...	...	...	6	6	...	6	...	...	...	...	6
Gardener (do.)	3	4	1	11	...	17	86	...	86	...	...	...	...	86
Bazaarwoman	2	...	3	...	...	34	50	...	50	...	...	...	...	50
Bhistie (Domestic)	117	135	114	41	3	1,091	2,953	...	2,953	...	...	...	...	2,953
Total of Sub-Order 2	841	1,184	433	1,344	668	5,771	21,673	243	21,916	...	...	...	...	21,916
Total of Order V	865	1,226	441	1,441	685	5,949	23,125	248	23,373	...	...	...	...	23,373
Total of Class II	883	1,229	441	1,617	685	5,951	23,678	248	23,926	...	...	...	...	23,926
CLASS III.—COMMERCIAL.														
ORDER VI.—PERSONS WHO BUY OR SELL, KEEP OR LEND MONEY, HOUSES, OR GOODS OF VARIOUS KINDS.														
Sub-Order 1.—Mercantilemen.														
Merchant	44	73	11	54	1	172	1,316	...	1,316	...	...	...	...	1,316
Banker	...	...	...	...	...	...	27	...	27	...	...	...	...	27
Broker, Agent, Factor	2	...	1	8	...	21	69	...	69	...	...	...	...	69
Accountant	...	...	...	2	...	...	2	...	2	...	...	...	...	2
Commercial Clerk	...	...	1	1	...	8	39	...	39	...	...	...	...	39
Money Lender, Scrivener, Bill Discounter	24	50	1	116	11	61	1,178	41	1,219	...	...	...	...	1,219
Money Changer	...	...	...	...	...	...	24	...	24	...	...	...	...	24
Total of Sub-Order 1	70	123	14	181	12	262	2,655	41	2,696	...	...	...	...	2,696

FINAL CENSUS TABLE—No. XII-A.

Showing, for each District, the **Occupations** of the Population in the **Towns** of the Madras Presidency—**Females**—(*Continued*).

	Ganjám.	Vizagapatam.	Godávari.	Kistna.	Nellore.	Cuddapah.	Kurnool.	Bellary.	Chingleput.	North Arcot.	South Arcot.	Tanjore.	Trichinopoly.	Madura.	Tinnevelly.
CLASS III.—COMMERCIAL—(*Continued*).															
ORDER VI.—PERSONS WHO BUY OR SELL, KEEP OR LEND MONEY, HOUSES, OR GOODS OF VARIOUS KINDS—(*Continued*).															
Sub-Order 2.—Other General Dealers.															
Pawn Broker (including Dealer in Unredeemed Pledges)						1									
Shop-keeper (Branch undefined), General Dealer	278	894	226	226	212	2991	139	553	47	285	285	315	107	63	79
Huckster, Costermonger	5	2	1	4	12	220	1	60	54	170	93	128	183	85	124
Hawker, Pedlar					3		7					1			
Total of Sub-Order 2	226	896	227	240	228	3212	147	613	101	455	378	444	290	148	203
Total of Order VI	269	710	404	327	280	4827	180	741	190	606	451	695	397	270	325
ORDER VII.—PERSONS ENGAGED IN THE CONVEYANCE OF MEN, ANIMALS, GOODS, AND MESSAGES.															
Sub-Order 1.—Carriers on Railway.															
Railway—Engine Driver, Stoker													2		1
Do. —Officer, Clerk								3		18	2	6	3	4	1
Do. —Attendant, Servant															
Total of Sub-Order 1								3		18	2	6	5	4	2
Sub-Order 2.—Carriers on Roads.															
Toll Gate-keeper			4												
Coach, Cab—Owner; Livery Stable-keeper		16	1	7	4	1	1	9		16	1	4			
Driver (not Domestic)	9	5	15	9	13	2	6	23	1	31	6	29	1	6	17
Carrier, Carter		1		6	7	9		1		1		1	26		
Pack-bullock Owners															
Bearer		15	6					5	4	5		6			
Cart Drawer															
Total of Sub-Order 2	9	37	23	20	24	13	6	41	5	51	6	40	27	6	17

FINAL CENSUS TABLE—No. XII-A.

Showing, for each District, the **Occupations** of the Population in the **Towns** of the Madras Presidency—**Females**—(*Continued*).

	Salem.	Coimbatore.	Nilgiris.	Malabar.	South Canara.	Madras City.	Total.	Pudukóta Territory.	Total, including Pudukóta Territory.	Agency Tracts specially censused.				Grand Total for the Presidency.
										Ganjám.	Vizagapatam.	Godávari.	Total.	
CLASS III.—COMMERCIAL—(*Continued*).														
ORDER VI.—PERSONS WHO BUY OR SELL, KEEP OR LEND MONEY, HOUSES, OR GOODS OF VARIOUS KINDS—(*Continued*).														
Sub-Order 2.—Other General Dealers.														
Pawn Broker (including Dealer in Unredeemed Pledges)	...	...	...	...	...	1	1	...	1	...	...	...	...	1
Shop-keeper (Branch undefined), General Dealer	175	88	13	131	497	251	4,405	4	4,409	...	...	...	...	4,409
Huckster, Costermonger	124	69	11	35	18	118	1,824	...	1,824	...	...	...	...	1,824
Hawker, Pedlar	...	...	...	...	...	21	33	...	33	...	...	...	...	33
Total of Sub-Order 2	299	157	24	166	515	387	6,763	4	6,767	...	...	...	...	6,767
Total of Order VI	369	280	38	347	127	649	8,458	45	8,463	...	...	...	...	8,463
ORDER VII.—PERSONS ENGAGED IN THE CONVEYANCE OF MEN, ANIMALS, GOODS, AND MESSAGES.														
Sub-Order 1.—Carriers on Railway.														
Railway—Engine Driver, Stoker	...	...	...	...	...	7	7	...	7	...	...	...	...	7
Do. —Officer, Clerk	...	...	...	...	...	5	9	...	9	...	...	...	...	9
Do. —Attendant, Servant	...	3	...	...	...	14	56	...	56	...	...	...	...	56
Total of Sub-Order 1	...	3	...	...	...	26	72	...	72	...	...	...	...	72
Sub-Order 2.—Carriers on Roads.														
Toll Gate-keeper	...	...	...	...	...	...	4	...	4	...	...	...	...	4
Coach, Cab—Owner; Livery Stable-keeper	...	...	2	1	...	24	87	...	87	...	...	...	...	87
Driver (not Domestic)	...	...	...	1	...	35	37	...	37	...	...	...	...	37
Carrier, Carter	10	...	...	3	...	48	264	...	264	...	...	...	...	264
Pack-bullock Owners	1	...	...	1	...	1	27	...	27	...	...	...	...	27
Bearer	1	...	...	...	...	3	36	...	36	...	...	...	...	36
Cart Drawer	...	...	...	...	...	11	18	...	18	...	...	...	...	18
Total of Sub-Order 2	12	4	2	6	...	122	473	...	473	...	...	...	...	473

Xii-a.
TOWNS.
OCCUPATIONS.
FEMALES.

359

FINAL CENSUS TABLE—No. XII-A.

Showing, for each District, the **Occupations** of the Population in the **Towns** of the Madras Presidency—**Females**—(*Continued*).

——	Ganjam.	Vizagapatam.	Gódávari.	Kistna.	Nellore.	Cuddapah.	Kurnool.	Bellary.	Chingleput.	North Arcot.	South Arcot.	Tanjore.	Trichinopoly.	Madura.	Tinnevelly.
CLASS III.—COMMERCIAL—(*Continued*).															
ORDER VII.—PERSONS ENGAGED IN THE CONVEYANCE OF MEN, ANIMALS, GOODS, AND MESSAGES—(*Continued*).															
Sub-Order 3.—Carriers on Canals and Rivers.															
Barge Lighter, Waterwoman	...	2	21	6	1	...	...	2	...	...	1	2	...	...	...
Boat Agent	...	...	...	...	...	...	...	...	...	...	...	...	...	...	...
Boat, Barge—Owner	...	...	1	...	...	...	...	...	...	...	1	...	...	...	...
Total of Sub-Order 3	...	2	22	6	1	...	...	2	...	...	2	2	...	...	...
Sub-Order 4.—Carriers on Seas and Rivers.															
Ship Servants	...	2	...	...	...	...	...	...	...	...	37	3	...	1	1
Merchant Service	...	4	4	...	...	...	...	...	...	...	...	5	...	...	...
Boatwoman on Seas	...	...	...	...	...	...	...	...	...	...	...	...	...	...	...
Total of Sub-Order 4	...	6	4	...	...	...	...	...	...	...	37	8	...	1	1
Sub-Order 5.—Engaged in Storage.															
Warehouse woman, Store-keeper	...	...	...	...	...	4	1	...	...	67	...	9	3	...	4
Meter, Weigher	...	1	2	2	...	...	...	...	...	...	...	1	...	1	...
Total of Sub-Order 5	...	1	2	2	...	4	1	...	...	67	...	10	3	1	4
Sub-Order 6.—Messengers and Porters.															
Messenger, Porter (not Government)	122	123	269	86	48	26	27	71	3	183	34	198	222	277	526
Telegraph Service (do. do.)	...	...	2	...	...	3	...	...	...	...	...	...	...	...	...
Total of Sub-Order 6	122	123	271	86	48	29	27	71	3	183	34	198	222	277	526
Total of Order VII	131	132	322	114	73	46	34	117	12	319	81	264	360	289	650
Total of Class III	500	873	720	451	366	533	270	858	172	925	582	952	757	565	1,076

FINAL CENSUS TABLE—No. XII-A.

Showing, for each District, the **Occupations** of the Population in the **Towns** of the Madras Presidency—**Females**—(*Continued*).

——	Salem.	Coimbatore.	Nilgiris.	Malabar.	South Canara.	Madras City.	Total.	Pudukóta Territory.	Total, including Pudukóta Territory.	Agency Tracts specially censused.				Grand Total for the Presidency.
										Ganjam.	Vizagapatam.	Gódávari.	Total.	
CLASS III.—COMMERCIAL—(*Continued*).														
ORDER VII.—PERSONS ENGAGED IN THE CONVEYANCE OF MEN, ANIMALS, GOODS, AND MESSAGES—(*Continued*).														
Sub-Order 3.—Carriers on Canals and Rivers.														
Barge Lighter, Waterwoman	...	...	...	1	...	54	90	...	90	...	...	...	...	90
Boat Agent	...	...	...	2	...	...	2	...	2	...	...	...	...	2
Boat, Barge—Owner	...	...	...	3	...	4	9	...	9	...	...	...	...	9
Total of Sub-Order 3	...	...	...	6	...	58	101	...	101	...	...	...	...	101
Sub-Order 4.—Carriers on Seas and Rivers.														
Ship Servants	...	...	...	...	...	11	55	...	55	...	...	...	...	55
Merchant Service	...	...	...	1	1	12	27	...	27	...	...	...	...	27
Boatwoman on Seas	...	...	...	...	...	5	5	...	5	...	...	...	...	5
Total of Sub-Order 4	...	...	...	1	1	28	87	...	87	...	...	...	...	87
Sub-Order 5.—Engaged in Storage.														
Warehouse woman, Store-keeper	74	3	2	...	2	7	176	3	179	...	...	...	...	179
Meter, Weigher	...	...	...	...	...	5	16	...	16	...	...	...	...	16
Total of Sub-Order 5	74	3	2	...	2	12	192	3	195	...	...	...	...	195
Sub-Order 6.—Messengers and Porters.														
Messenger, Porter (not Government)	144	109	1	107	23	53	2,754	6	2,760	...	...	...	...	2,760
Telegraph Service (Do. do.)	...	...	1	...	...	1	7	...	7	...	...	...	...	7
Total of Sub-Order 6	144	109	2	107	23	54	2,761	6	2,767	...	...	...	...	2,767
Total of Order VII	230	119	6	120	26	300	3,686	9	3,695	...	...	...	...	3,695
Total of Class III	599	399	44	467	153	949	12,104	54	12,158	...	...	...	...	12,158

FINAL CENSUS TABLE—No. XII-A.

Showing, for each District, the **Occupations** of the Population in the **Towns** of the Madras Presidency—**Females**—(*Continued*).

—	Salem	Coimbatore	Nilgiris	Malabar	South Canara	Madras City	Total	Total, including Pudukota Territory	Pudukota Territory	Ganjam	Vizagapatam	Godavari	Total	Grand Total for the Presidency
	Actual Towns specially enumerated.													
CLASS IV.—AGRICULTURAL.														
ORDER VIII.—PERSONS possessing or working THE LAND AND ENGAGED IN GROWING GRAIN, FIBRES, GRASSES, ANIMALS, AND OTHER PRODUCTS.														
Sub-Order 1.—Agriculturists.														
Land Proprietor	1,380	623	122	76	39	54	7,949	22	7,094					
Planter	...	...	...	70	6	26	109		109					
Landlady	...	...	...	...	2	...	2							
Farmer or Tenant Leaseholder	...	...	...	...	...	...	...							1,904
Puttadar, Mgor	17	110	...	...	72	...	7,288	6	7,281					2
Tenant	417	221	12	229	26	179	16,726	462	17,188					109
Agriculturist	802	2,269	278	826	349	913	9,763	58	10,721					7,249
Tenant	298	184	185	198	9	13	21,983	138	62,116					
Agricultural Labourer	4,817	1,970	55	1,743	161	13	1,172	41	1,213					3,321
Hind	148	42	6	22	6	6	436	2	138					12,138
Ploughter	62	17	...	22	...	1	1,714	41	1,755					3,321
Crop Watcher	13	6	1	...	...	...	147	6	153					62,146
Shepherdess	14	12	1	1	...	1	167	...	167					1,213
Land, Estate—Agent	...	...	...	...	...	...	28	...	28					438
Total of Sub-Order 1	7,299	3,088	200	2,344	508	328	90,160	783	90,943					837
Sub-Order 2.—Arboriculturists.														28
Wood-cutter	...	...	...	...	...	2	8	...	8					90,943
Sub-Order 3.—Horticulturists.														8
Florist	...	...	...	...	...	5	5	...	5					
Cocoanut, Beetlenut, Tope—Gardeners	...	...	...	...	...	...	...	...	...					
Betel-leaf Growers	7	10	...	...	...	3	3	...	3					5
Gardener (not Domestic)	95	6	8	26	2	16	202	...	202					5
Total of Sub-Order 3	33	16	8	26	2	71	423	...	423					202
Total of Order VIII	7,332	3,104	208	2,370	510	417	90,813	783	91,596					423
														91,596

Xii-a.
TOWNS.
OCCUPATIONS.
FEMALES.

FINAL CENSUS TABLE—No. XII-A.

Showing, for each District, the **Occupations** of the Population in the **Towns** of the Madras Presidency—**Females**—(*Continued*).

—	Ganjam	Vizagapatam	Godavari	Kistna	Nellore	Cuddapah	Kurnool	Bellary	Chingleput	North Arcot	South Arcot	Tanjore	Trichinopoly	Madura	Tinnevelly
CLASS IV.—AGRICULTURAL.															
ORDER VIII.—PERSONS possessing or working IN THE LAND AND ENGAGED IN GROWING GRAIN, FIBRES, GRASSES, ANIMALS, AND OTHER PRODUCTS.															
Sub-Order 1.—Agriculturists.															
Land Proprietor	309	1,588	959	523	571	732	271	682	59	345	77	107	323	111	189
Planter	...	...	...	...	...	...	...	...	...	...	1	...	...	...	...
Landlady	...	...	...	...	...	...	...	...	...	...	...	...	...	...	...
Farmer, Lessee	156	1,023	90	950	164	164	72	1,238	106	610	224	607	165	257	1,099
Tenant	802	2,269	278	826	349	913	213	3,177	20	1,336	601	1,114	460	1,605	1,798
Agricultural Labourer	67	12	101	29	79	77	4	131	33	292	139	482	402	397	616
Hind	2,826	1,123	1,272	561	2,951	2,447	810	5,604	283	3,826	1,606	1,606	1,026	2,990	1,961
Ploughter	39	39	43	91	79	79	20	221	10	58	39	67	57	26	91
Crop Watcher	64	11	18	9	34	22	9	49	3	16	4	17	17	8	52
Shepherdess	7	3	3	2	13	1	1	2	...	...	...	...	...	...	...
Land, Estate—Agent	26	28	7	31	12	19	1	95	4	6	9	8	6	26	26
	10	1	1	4	...	...	1	50	6	7	7	4	17	8	43
Total of Sub-Order 1	3,564	6,113	3,462	3,231	3,512	4,498	1,423	11,478	526	4,637	4,067	4,086	2,910	5,064	15,526
Sub-Order 2.—Arboriculturists.															
Wood-cutter	...	6	...	...	...	...	...	...	...	...	...	...	...	...	...
Sub-Order 3.—Horticulturists.															
Florist	...	...	...	...	...	...	...	...	...	...	...	...	...	...	...
Cocoanut, Beetlenut, Tope—Gardeners	...	...	...	...	...	...	...	...	...	...	...	...	...	...	...
Betel-leaf Growers	...	17	...	...	...	...	...	...	...	...	...	...	...	...	...
Gardener (not Domestic)	10	10	4	30	30	71	9	3 38	19	13	30	6	19 11	6	39 9
Total of Sub-Order 3	10	11	4	30	33	71	9	41	25	13	30	6	30	6	48
Total of Order VIII	3,574	6,169	3,466	3,261	3,545	4,569	1,442	11,519	551	4,650	4,079	4,123	3,013	5,111	15,526
															15,526

FINAL CENSUS TABLE—No. XII-A.

Showing, for each District, the **Occupations** of the Population in the **Towns** of the Madras Presidency—**Females**—(*Continued*).

—	Ganjám.	Vizagapatam.	Gódávari.	Kistna.	Nellore.	Cuddapah.	Kurnool.	Bellary.	Chingleput.	North Arcot.	South Arcot.	Tanjore.	Trichinopoly.	Madura.	Tinnevelly.
CLASS IV.—AGRICULTURAL—(*Continued*).															
ORDER IX.—PERSONS ENGAGED ABOUT ANIMALS.															
Sub-Order 1.—Persons engaged about Animals.															
Horse—Proprietor, Breeder, Dealer															
Grass-cutters	8	72	91	288	124	138	78	729	360	112	246	432	683	228	643
Horse-keeper, Groom		9	5	2		2	1	4	1			4	2		
Farrier, Veterinary Surgeon				1											
Cattle, Sheep—Dealer, Saleswoman	11	13	2	11	5	6		24		3	2	2	5	9	
Pig—Keeper, Dealer			5						8	1	4	11	18	18	2
Fisherwoman	101	124	106	75	40	8	20	2	5	12	30	156	6	5	17
Animal, Bird—Dealer, Keeper		2	17	3	7	1		5	4	10		1		6	2
Hunter		4	2												
Total of Order IX	120	227	224	480	176	155	99	765	378	138	282	607	714	262	664
Total of Class IV	3,694	5,396	3,690	3,041	3,721	4,724	1,541	12,884	939	4,208	4,861	4,730	3,727	5,873	20,224
CLASS V.—INDUSTRIAL.															
ORDER X.—PERSONS ENGAGED IN ART AND MECHANIC PRODUCTIONS.															
Sub-Order 1.—Workers in Books.															
Book-Seller, Publisher										2		1			
Book-Binder										1					
Printer													1		
Total of Sub-Order 1										3		1	1		
Sub-Order 2.—Workers in Musical Instruments.															
Musical Instrument—Maker, Tuner, Dealer						1				3			2		54
Musical String Maker															
Total of Sub-Order 2						1				3			2		54

FINAL CENSUS TABLE—No. XII-A.

Showing, for each District, the **Occupations** of the Population in the **Towns** of the Madras Presidency—**Females**—(*Continued*).

—	Salem.	Coimbatore.	Nílgiris.	Malabar.	South Canara.	Madras City.	Total.	Pudukóta Territory.	Total, including Pudukóta Territory.	Agency Tracts specially censused.				Grand Total for the Presidency.
										Ganjám.	Vizagapatam.	Gódávari.	Total.	
CLASS IV.—AGRICULTURAL—(*Continued*).														
ORDER IX.—PERSONS ENGAGED ABOUT ANIMALS.														
Sub-Order 1.—Persons engaged about Animals.														
Horse—Proprietor, Breeder, Dealer	...	...	1	...	...	...	1	...	1	...	...	...	...	1
Grass-cutters	189	346	217	365	39	1,289	6,781	14	6,795	...	...	...	...	6,795
Horse-keeper, Groom	1	...	11	2	...	27	69	...	69	...	...	...	...	69
Farrier, Veterinary Surgeon	...	...	...	...	...	...	1	...	1	...	...	...	...	1
Cattle, Sheep—Dealer, Saleswoman	1	4	...	1	2	12	113	...	113	...	...	...	...	113
Pig—Keeper, Dealer	5	1	...	...	...	...	70	...	70	...	...	...	...	70
Fisherwoman	36	31	1	237	9	176	1,198	...	1,198	...	...	...	...	1,198
Animal, Bird—Dealer, Keeper	8	2	...	...	...	12	79	...	79	...	...	...	...	79
Hunter	...	...	...	...	...	...	4	...	4	...	...	...	...	4
Total of Order IX	240	384	230	605	50	1,516	8,316	14	8,330	...	...	...	...	8,330
Total of Class IV	7,572	3,488	428	2,975	560	1,933	99,129	797	99,926	...	...	...	...	99,926
CLASS V.—INDUSTRIAL.														
ORDER X.—PERSONS ENGAGED IN ART AND MECHANIC PRODUCTIONS.														
Sub-Order 1.—Workers in Books.														
Book-Seller, Publisher	2	...	...	1	...	5	11	...	11	...	...	...	...	11
Book Binder	...	...	...	1	...	13	15	...	15	...	...	...	...	15
Printer	...	...	...	...	...	14	15	...	15	...	...	...	...	15
Total of Sub-Order 1	2	...	...	2	...	32	41	...	41	...	...	...	...	41
Sub-Order 2.—Workers in Musical Instruments.														
Musical Instrument—Maker, Tuner, Dealer	...	...		...	...	1	5	...	5	...	...	...	...	5
Musical String Maker	...	1	...	...	...	...	57	...	57	...	...	...	...	57
Total of Sub-Order 2	...	1	...	...	...	1	62	...	62	...	...	...	...	62

186

FINAL CENSUS TABLE—No. XII-A.

Showing, for each District, the **Occupations** of the Population in the **Towns** of the Madras Presidency—**Females**—*(Continued)*.

—	Ganjám.	Vizagapatam.	Gódávari.	Kistna.	Nellore.	Cuddapah.	Kurnool.	Bellary.	Chingleput.	North Arcot.	South Arcot.	Tanjore.	Trichinopoly.	Madura.	Tinnevelly.
CLASS V.—INDUSTRIAL—*(Continued)*.															
ORDER X.—PERSONS ENGAGED IN ART AND MECHANIC PRODUCTIONS—*(Continued)*.															
Sub-Order 4.—Workers in Carving and Figures.															
Wood Carver (including Cabinet Carver) ...	...	...	...	...	...	2	...	...	...	...	...	2	...	...	...
Sub-Order 5.—Workers in Textile for Sports and Games.															
Toy—Maker, Dealer ...	...	...	...	...	...	...	...	...	...	...	...	...	...	...	...
Cage Maker ...	...	...	2	18	18	...	...	21	...	...	...	...	...	6	...
Archery Goods Maker ...	...	...	...	...	...	...	...	...	...	...	...	3	1	2	...
Total of Sub-Order 5 ...	...	...	2	18	18	...	...	21	...	...	...	3	1	8	...
Sub-Order 7.—Workers in Watches and Philosophical Instruments.															
Watch Maker, Clock Maker ...	...	2	...	...	...	...	...	...	...	...	...	...	...	...	...
Sub-Order 10.—Workers in Machines and Tools.															
Spinning, Weaving—Machine Maker ...	...	...	...	...	...	...	...	...	...	...	...	...	...	...	...
Tool—Maker, Dealer, Grinder ...	...	...	...	...	...	...	...	...	...	...	...	...	...	...	...
Cutler ...	...	...	...	...	...	...	...	...	...	...	...	...	...	...	...
Needle Manufacture ...	...	...	...	...	...	...	...	1	...	...	...	...	...	1	...
Total of Sub-Order 10 ...	...	...	...	...	...	...	...	1	...	...	...	...	...	1	...
Sub-Order 11.—Workers in Carriages.															
Wheelwright, Cart Builder, Cart Maker ...	...	...	...	...	...	...	...	...	...	...	...	5	7	1	...
Sub-Order 12.—Workers in Harness.															
Saddler; Harness, Whip—Maker ...	...	...	...	...	...	1	...	...	...	...	...	...	...	...	...

FINAL CENSUS TABLE—No. XII-A.

Showing, for each District, the **Occupations** of the Population in the **Towns** of the Madras Presidency—**Females**—*(Continued)*.

—	Salem.	Coimbatore.	Nilgiris.	Malabar.	South Canara.	Madras City.	Total.	Pudukóta Territory.	Total, including Pudukóta Territory.	Agency Tracts specially censused.				Grand Total for the Presidency.
										Ganjám.	Vizagapatam.	Gódávari.	Total.	
CLASS V.—INDUSTRIAL—*(Continued)*.														
ORDER X.—PERSONS ENGAGED IN ART AND MECHANIC PRODUCTIONS—*(Continued)*.														
Sub-Order 4.—Workers in Carving and Figures.														
Wood Carver (including Cabinet Carver) ...	...	...	...	...	...	...	4	...	4	...	...	...	...	4
Sub-Order 5.—Workers in Tackle for Sports and Games.														
Toy—Maker, Dealer ...	...	...	...	...	...	1	67	...	67	...	...	...	...	67
Cage Maker ...	...	...	...	...	...	...	5	...	5	...	...	...	...	5
Archery Goods Maker ...	...	...	...	2	...	...	2	...	2	...	...	...	...	2
Total of Sub-Order 5 ...	...	...	...	2	...	1	74	...	74	...	...	...	...	74
Sub-Order 7.—Workers in Watches and Philosophical Instruments.														
Watch Maker, Clock Maker ...	...	...	...	...	...	...	3	...	3	...	...	...	...	3
Sub-Order 10.—Workers in Machines and Tools.														
Spinning, Weaving—Machine Maker ...	3	...	...	...	...	...	4	...	4	...	...	...	...	4
Tool—Maker, Dealer, Grinder ...	...	...	...	6	...	...	6	...	6	...	...	...	...	6
Cutler ...	...	...	...	...	...	...	1	...	1	...	...	...	...	1
Needle Manufacture ...	...	...	...	...	...	4	4	...	4	...	...	...	...	4
Total of Sub-Order 10 ...	3	...	...	6	...	4	15	...	15	...	...	...	...	15
Sub-Order 11.—Workers in Carriages.														
Wheelwright, Cart Builder, Cart Maker ...	...	...	...	...	...	...	13	...	13	...	...	...	...	13
Sub-Order 12.—Workers in Harness.														
Saddler; Harness, Whip—Maker ...	...	...	...	...	...	1	1	...	1	...	...	...	...	1

FINAL CENSUS TABLE—No. XII-A.

Showing, for each District, the **Occupations** of the Population in the **Towns** of the Madras Presidency—**Females**—*(Continued)*.

—	Ganjám.	Vizagapatam.	Gódávari.	Kistna.	Nellore.	Cuddapah.	Kurnool.	Bellary.	Chingleput.	North Arcot.	South Arcot.	Tanjore.	Trichinopoly.	Madura.	Tinnevelly.
CLASS V.—INDUSTRIAL—*(Continued)*.															
ORDER X.—PERSONS ENGAGED IN ART AND MECHANIC PRODUCTIONS—*(Continued)*.															
Sub-Order 14.—Workers in Houses and Buildings.															
House Proprietor	8	13	39	54	15	11	2	91	9	16	14	12	15	4	4
Carpenter, Joiner	2	48	36	13	9	2	8	17	...	24	5	16	11	9	26
Temporary House-builder	...	...	...	...	...	...	...	...	...	...	...	...	...	...	1
Bricklayer	71	40	64	60	82	104	47	297	38	43	53	165	192	89	162
Mason, Parior	...	4	3	13	3	...	...	22	2	1	...	...	4	1	3
Slater, Tiler	...	5	...	...	...	...	...	...	...	...	...	...	...	...	...
Plasterer	...	...	...	5	...	3	...	...	...	...	...	...	...	...	...
Plumber, Painter, Glazier	2	2	10	3	1	1	4	6	1	9	1	5	6	...	3
Total of Sub-Order 14	83	112	152	147	110	121	61	402	50	93	73	198	228	103	199
Sub-Order 15.—Workers in Furniture.															
Cabinet Maker, Upholsterer	...	...	...	...	...	...	...	...	...	...	...	...	...	...	...
Carver and Gilder	...	...	2	...	...	...	...	...	...	...	...	...	...	...	...
Total of Sub-Order 15	...	...	2	...	...	...	...	...	...	...	...	...	...	...	...
Sub-Order 17.—Workers in Chemicals.															
Manufacturing Chemist	3	1	1	1	2	3	3	4	1	1	...	12	15	3	5
Dye, Color—Manufacturer, Seller	...	6	...	1	3	7	...	22	1	3	...	3	3	16	22
Dyer, Scourer, Calenderer	29	4	81	108	2	13	...	134	11	26	2	33	11	22	140
Match Fuse—Maker	...	...	...	...	...	...	...	...	1	...	...	...	...	...	1
Sulphur boiler	...	...	...	...	...	...	...	...	...	...	...	1	...	...	...
Fireworks Manufacture	...	...	...	4	2	...	...	...	1	...	...	1	...	...	1
Ink Manufacture	...	1	...	1	...	...	...	5	...	...	...	...	...	...	...
Total of Sub-Order 17	31	12	82	115	8	23	3	165	15	29	2	50	28	41	169
Total of Order X	114	127	236	260	136	147	64	589	65	138	76	259	267	154	422

FINAL CENSUS TABLE—No. XII-A.

Showing, for each District, the **Occupations** of the Population in the **Towns** of the Madras Presidency—**Females**—*(Continued)*.

—	Salem.	Coimbatore.	Nilgiris.	Malabar.	South Canara.	Madras City.	Total.	Pudukóta Territory.	Total, including Pudukóta Territory.	Agency Tálucs specially censused.				Grand Total for the Presidency.
										Ganjám.	Vizagapatam.	Gódávari.	Total.	
CLASS V.—INDUSTRIAL—*(Continued)*.														
ORDER X.—PERSONS ENGAGED IN ART AND MECHANIC PRODUCTIONS—*(Continued)*.														
Sub-Order 14.—Workers in Houses and Buildings.														
House Proprietor	8	4	1	3	2	215	540	2	542	...	...	...	...	542
Carpenter, Joiner	17	2	4	64	1	26	333	1	340	...	...	...	...	340
Temporary House-builder	...	...	...	...	...	2	2	...	2	...	...	...	...	2
Bricklayer	55	37	30	12	...	71	1,682	11	1,693	...	...	...	...	1,693
Mason, Parior	2	...	...	4	...	1	63	...	63	...	...	...	...	63
Slater, Tiler	...	...	...	...	...	...	5	...	5	...	...	...	...	5
Plasterer	...	...	...	...	...	...	8	...	8	...	...	...	...	8
Plumber, Painter, Glazier	1	2	...	...	1	4	60	1	61	...	...	...	...	61
Total of Sub-Order 14	83	45	35	83	4	317	2,693	15	2,714	...	...	...	...	2,714
Sub-Order 15.—Workers in Furniture.														
Cabinet Maker, Upholsterer	...	...	...	...	...	4	4	...	4	...	...	...	...	4
Carver and Gilder	...	...	...	...	...	...	2	...	2	...	...	...	...	2
Total of Sub-Order 15	...	...	...	...	...	4	6	...	6	...	...	...	...	6
Sub-Order 17.—Workers in Chemicals.														
Manufacturing Chemist	6	2	...	1	...	...	63	...	63	...	...	...	...	63
Dye, Color—Manufacturer, Seller	1	...	...	...	...	1	86	...	86	...	...	...	...	86
Dyer, Scourer, Calenderer	56	4	...	5	...	18	699	...	699	...	...	...	...	699
Match Fuse—Maker	...	...	...	...	...	...	2	...	2	...	...	...	...	2
Sulphur boiler	...	...	...	...	...	3	4	...	4	...	...	...	...	4
Fireworks Manufacture	8	1	...	...	...	1	19	1	20	...	...	...	...	20
Ink Manufacture	...	...	...	...	...	2	9	...	9	...	...	...	...	9
Total of Sub-Order 17	71	7	...	6	...	25	882	1	883	...	...	...	...	883
Total of Order X	159	53	35	99	4	385	3,800	16	3,816	...	...	...	...	3,816

FINAL CENSUS TABLE—No. XII-A.

Showing, for each District, the **Occupations** of the Population in the **Towns** of the Madras Presidency—**Females**—(*Continued*).

—	Ganjám.	Vizagapatam.	Gódávari.	Kistna.	Nellore.	Cuddapah.	Kurnool.	Bellary.	Chingleput.	North Arcot.	South Arcot.	Tanjore.	Trichinopoly.	Madura.	Tinnevelly.
CLASS V.—INDUSTRIAL—(*Continued*).															
ORDER XI.—PERSONS WORKING AND DEALING IN THE TEXTILE FABRICS AND IN DRESS.															
Sub-Order 1.—Workers in Wool and Worsted.															
Woollen Cloth Manufacture	...	...	...	...	...	...	...	5	...	...	...	...	...	...	...
Do. do. Merchant, Dealer	...	...	...	...	...	...	...	...	...	...	...	...	...	...	...
Cloth—Merchant, Warehousewoman	...	...	...	...	...	...	...	...	...	...	...	...	...	...	...
Blanket Manufacture	4	...	20	10	2	1	8	192	...	2	2	...	...	...	...
Carpet and Rug Manufacture	...	...	1	3	...	...	...	1	...	...	...	...	5	1	...
Total of Sub-Order 1 ...	4	...	21	13	2	1	8	198	...	2	2	...	5	1	...
Sub-Order 2.—Workers in Silk.															
Silk, Satin—Manufacture	16	4	...	29	...	11	5	386	356	...	5	810	471	184	1
Silk—Merchant, Dealer	1	...	...	1	...	...	...	...	...	...	...	...	1	1	...
Silk-Braid Manufacture	...	...	...	...	...	...	...	...	...	93	...	...	...	...	...
Total of Sub-Order 2 ...	17	4	...	40	...	11	5	386	356	93	5	810	472	185	1
Sub-Order 3.—Workers in Cotton and Flax.															
Flax, Linen—Manufacture	...	2	...	...	...	16	3	...	...	...	1	11	...	...	17
Lace Manufacture	...	...	...	...	...	...	...	1	...	...	...	...	...	1	...
Thread—Manufacturer, Dealer	23	...	36	581	1	16	6	106	...	...	21	16	...	...	...
Tape—Manufacturer, Dealer	...	...	...	...	...	...	...	...	...	...	...	...	...	...	...
Cotton Manufacture	1,303	1,148	691	1,914	595	497	179	2,560	4,350	1,198	780	4,410	925	3,110	11,560
Weaver (not otherwise described)	147	196	295	185	68	457	227	4,148	126	641	641	720	62	4,479	2,295
Cotton Cloth, Calico—Dealer, Warehouse-woman	45	137	102	51	24	17	10	51	6	33	21	10	30	132	261
Calico, Cotton—Printer	...	...	...	...	...	...	...	...	...	...	...	9	...	...	...
Do. do. —Dyer	...	2	13	2	9	10	3	6	...	11	...	...	...	...	...
Cotton Carpet—Manufacturer, Dealer	...	...	...	...	...	...	...	2	...	4	...	...	...	...	...
Total of Sub-Order 3 ...	1,518	1,483	1,140	2,713	697	1,003	429	7,874	4,482	1,887	1,464	5,176	1,017	7,722	14,123
Sub-Order 4.—Workers in Mixed Materials.															
Fancy Goods—Manufacturer, Worker, Dealer	...	...	...	...	...	...	...	...	...	...	...	...	...	...	...
Webbing—Manufacturer, Dealer	4	...	1	1	4	...	...	31	...	...	...	...	...	...	...
Total of Sub-Order 4 ...	4	...	1	1	4	...	...	31	...	...	...	...	...	...	...

FINAL CENSUS TABLE—No. XII-A.

Showing, for each District, the **Occupations** of the Population in the **Towns** of the Madras Presidency—**Females**—(*Continued*).

—	Salem.	Coimbatore.	Nilgiris.	Malabar.	South Canara.	Madras City.	Total.	Pudukóta Territory.	Total, including Pudukóta Territory.	Agency Tracts specially censused.				Grand Total for the Presidency.
										Ganjám.	Vizagapatam.	Gódávari.	Total.	
CLASS V.—INDUSTRIAL—(*Continued*).														
ORDER XI.—PERSONS WORKING AND DEALING IN THE TEXTILE FABRICS AND IN DRESS.														
Sub-Order 1.—Workers in Wool and Worsted.														
Woollen Cloth Manufacture	...	...	...	...	...	3	8	...	8	...	...	...	...	8
Do. do. Merchant, Dealer	...	...	...	...	...	1	1	...	1	...	...	...	...	1
Cloth—Merchant, Warehousewoman	...	...	1	...	...	20	23	...	23	...	...	...	...	23
Blanket Manufacture	88	1	...	...	...	...	334	1	335	...	...	...	...	335
Carpet and Rug Manufacture	...	...	...	...	...	7	12	...	12	...	...	...	...	12
Total of Sub-Order 1 ...	88	1	1	...	...	31	378	1	379	...	...	...	...	379
Sub-Order 2.—Workers in Silk.														
Silk, Satin—Manufacture	528	3	...	...	2	93	2,915	1	2,916	...	...	...	...	2,916
Silk—Merchant, Dealer	...	...	...	6	...	5	15	...	15	...	...	...	...	15
Silk-Braid Manufacture	...	...	...	...	...	...	93	...	93	...	...	...	...	93
Total of Sub-Order 2 ...	528	3	...	6	2	98	3,023	1	3,024	...	...	...	...	3,024
Sub-Order 3.—Workers in Cotton and Flax.														
Flax, Linen—Manufacture	...	...	...	...	...	...	50	...	50	...	...	...	...	50
Lace Manufacture	...	...	...	...	...	49	51	...	51	...	...	...	...	51
Thread—Manufacturer, Dealer	...	...	...	...	...	10	816	...	816	...	...	...	...	816
Tape—Manufacturer, Dealer	12	...	...	...	2	2	22	...	22	...	...	...	...	22
Cotton Manufacture	4,249	739	...	385	47	98	41,558	1	41,559	...	...	...	...	41,559
Weaver (not otherwise described)	2,758	984	...	59	3	1,315	19,909	...	19,909	...	...	...	...	19,909
Cotton Cloth, Calico—Dealer, Warehouse-woman	190	54	2	4	...	13	1,173	2	1,175	...	...	...	...	1,175
Calico, Cotton—Printer	...	...	...	...	...	...	9	...	9	...	...	...	...	9
Do. do. —Dyer	3	...	...	...	...	...	59	...	59	...	...	...	...	59
Cotton Carpet—Manufacturer, Dealer	...	...	...	...	...	...	6	...	6	...	...	...	...	6
Total of Sub-Order 3 ...	7,212	1,807	2	448	[illegible]	1,493	63,653	3	63,656	...	...	...	...	63,656
Sub-Order 4.—Workers in Mixed Materials.														
Fancy Goods—Manufacturer, Worker, Dealer	...	...	...	...	...	...	1	...	1	...	...	...	...	1
Webbing—Manufacturer, Dealer	...	...	...	...	...	...	41	...	41	...	...	...	...	41
Total of Sub-Order 4 ...	...	...	...	...	...	...	42	...	42	...	...	...	...	42

FINAL CENSUS TABLE—No. XII-A.

Showing, for each District, the **Occupations** of the Population in the **Towns** of the Madras Presidency—**Females**—(*Continued*).

—	Ganjám.	Vizagapatam.	Gódávari.	Kistna.	Nellore.	Anantapur.	Kurnool.	Bellary.	Cuddapah.	North Arcot.	South Arcot.	Tanjore.	Trichinopoly.	Madura.	Tinnevelly.
CLASS V.—INDUSTRIAL—(*Continued*).															
ORDER XI.—PERSONS WORKING AND DEALING IN THE TEXTILE FABRICS AND IN DRESS.															
Sub-Order 5.—Workers in Dress.															
Hair Dresser, Wig Maker	65	69	7	22	15	3	...	42	6	46	29	24	17	34	95
Hatter, Hat Manufacturer	...	...	...	...	...	...	...	1	...	...	...	...	...	...	...
Tailor	39	95	117	83	29	53	49	400	68	127	33	95	103	15	31
Milliner, Dress Maker	...	...	...	...	...	...	...	...	...	...	...	...	1	2	...
Shoemaker, Boot Maker	20	74	39	18	72	39	5	96	2	42	3	110	42	10	39
Button—Maker, Dealer	...	...	...	...	...	...	...	...	...	...	...	...	...	...	...
Laundry Keeper	729	832	850	732	482	211	230	772	482	630	825	454	353	540	1,208
Umbrella, Parasol Stick—Maker, Dealer	1	10	...	1	...	...	...	...	...	...	...	12	...	...	...
Total of Sub-Order 5	834	1,047	1,013	856	598	305	284	1,319	556	825	890	700	526	704	1,373
Sub-Order 6.—Workers in Hemp and other Fibrous Materials.															
Mat—Maker, Seller	74	276	129	39	16	50	3	23	7	139	521	114	52	76	1,280
Hemp Manufacture	2	1	2	...	...	...	...	...	...	...	...	2	...	...	13
Jute Manufacture	...	2	...	4	...	...	1	86	1	6	88	3	16	4	8
Rope, Cord—Maker	18	15	32	...	1	13	6	11	1,116	102	201	109	42	47	50
Net Maker	...	...	...	1	...	...	...	...	...	...	2	...	...	2	10
Sacking, Sack, Bag—Maker, Dealer	...	...	5	...	...	...	...	...	...	...	...	...	...	...	...
Coir Manufacture	...	1	...	...	...	...	...	...	...	8	11	...	...	...	1
Total of Sub-Order 6	94	295	168	44	18	68	12	369	125	254	823	227	110	125	1,362
Total of Order XI	2,471	2,831	2,343	2,667	1,319	1,466	897	9,732	6,518	3,661	2,695	6,913	2,120	5,637	16,969
ORDER XII.—PERSONS WORKING AND DEALING IN FOOD AND DRINKS.															
Sub-Order 1.—Workers in Animal Food.															
Cow Keeper, Milk Seller	288	147	171	317	66	78	26	421	208	209	146	600	367	209	523
Butcher, Meat Saleswoman	9	18	17	20	5	20	74	1,175	3	22	9	14	9	12	4
Provision—Curer, Dealer	...	...	...	...	...	...	...	...	...	...	1	...	...	...	...
Poulterer, Game Dealer	...	...	...	...	...	...	...	...	...	...	...	...	...	...	...
Fish Monger	1,518	780	653	851	133	35	43	32	87	253	541	341	80	223	398
Honey—Merchant, Collector, Dealer	...	4	...	...	13	...	...	...	...	...	...	...	...	...	...
Egg Merchant	...	...	...	...	...	...	...	3	1	1	...	...	...	...	1
Total of Sub-Order 1	1,815	949	721	988	219	133	143	508	748	514	697	955	456	444	1,026

FINAL CENSUS TABLE—No. XII-A.

Showing, for each District, the **Occupations** of the Population in the **Towns** of the Madras Presidency—**Females**—(*Continued*).

—	Salem.	Coimbatore.	Nilgiris.	Malabar.	South Canara.	Madras City.	Total.	Pudukóta Territory.	Total, including Pudukóta Territory.	Agency Tracts specially censused.				Grand Total for the Presidency.
										Ganjám.	Vizagapatam.	Gódávari.	Total.	
CLASS V.—INDUSTRIAL—(*Continued*).														
ORDER XI.—PERSONS WORKING AND DEALING IN THE TEXTILE FABRICS AND IN DRESS.														
Sub-Order 5.—Workers in Dress.														
Hair Dresser, Wig Maker	7	8	2	76	...	67	573	1	574	...	...	...	...	574
Hatter, Hat Manufacturer	...	...	...	29	...	7	37	...	37	...	...	...	...	37
Tailor	106	78	7	347	54	355	2,293	2	2,295	...	...	...	...	2,295
Milliner, Dress Maker	...	...	1	...	...	9	13	...	13	...	...	...	...	13
Shoemaker, Boot Maker	3	6	...	37	28	146	828	...	828	...	...	...	...	828
Button—Maker, Dealer	...	...	...	...	...	1	1	...	1	...	...	...	...	1
Laundry Keeper	474	317	113	504	78	980	11,396	64	11,460	...	...	...	...	11,460
Umbrella, Parasol Stick—Maker, Dealer	...	...	...	...	...	4	33	...	33	...	...	...	...	33
Total of Sub-Order 5	590	409	123	993	160	1,569	15,174	67	15,241	...	...	...	...	15,241
Sub-Order 6.—Workers in Hemp and other Fibrous Materials.														
Mat—Maker, Seller	178	75	...	208	82	34	3,470	...	3,470	...	...	...	...	3,470
Hemp Manufacture	...	...	...	...	...	...	20	...	20	...	...	...	...	20
Jute Manufacture	5	...	...	4	...	191	426	...	426	...	...	...	...	426
Rope, Cord—Maker	141	23	...	93	...	18	1,046	...	1,046	...	...	...	...	1,046
Net Maker	...	...	...	5	...	...	20	...	20	...	...	...	...	20
Sacking, Sack, Bag—Maker, Dealer	...	...	...	...	...	1	8	...	8	...	...	...	...	8
Coir Manufacture	1	...	...	2,118	...	7	2,147	...	2,147	...	...	...	...	2,147
Total of Sub-Order 6	325	98	...	2,428	82	251	7,137	...	7,137	...	...	...	...	7,137
Total of Order XI	8,743	2,318	126	3,875	296	3,443	89,407	72	89,479	...	...	...	...	89,479
ORDER XII.—PERSONS WORKING AND DEALING IN FOOD AND DRINKS.														
Sub-Order 1.—Workers in Animal Food.														
Cow Keeper, Milk Seller	61	43	81	169	28	324	4,590	7	4,597	...	...	...	...	4,597
Butcher, Meat Saleswoman	25	9	13	15	1	91	501	...	501	...	...	...	...	501
Provision—Curer, Dealer	...	...	...	...	...	3	6	...	6	...	...	...	...	6
Poulterer, Game Dealer	...	...	1	...	...	14	22	...	22	...	...	...	...	22
Fish Monger	114	116	...	655	530	783	8,019	12	8,031	...	...	...	...	8,031
Honey—Merchant, Collector, Dealer	...	...	...	...	...	...	18	...	18	...	...	...	...	18
Egg Merchant	...	...	...	...	...	16	22	...	22	...	...	...	...	22
Total of Sub-Order 1	200	168	95	839	559	1,232	13,178	19	13,197	...	...	...	...	13,197

FINAL CENSUS TABLE—No. XII-A.

Showing, for each District, the **Occupations** of the Population in the **Towns** of the Madras Presidency—**Females**—*(Continued)*.

—	Ganjam.	Vizagapatam.	Godavari.	Kistna.	Nellore.	Cuddapah.	Kurnool.	Bellary.	Chingleput.	North Arcot.	South Arcot.	Tanjore.	Trichinopoly.	Madura.	Coimbatore.
CLASS V.—INDUSTRIAL—(Continued).															
Orders XII.—Persons working and dealing in Food and Drinks—(Continued).															
Sub-Order 2.—Workers in Vegetable Food.															
Oats, Flour, Seed—Merchant, Dealer	206	25	141	177	78	75	25	256	69	211	252	342	139	171	361
Miller	7	7	11	32	11	23	7	240	1,527	11	1,786	6,064	2,341	3,744	3,712
Rice Beater, Grain Milling	2,114	427	1,891	2,456	1,157	1,157	253	1,716	4	3,562	66	74	66	58	18
Baker	3	3	5	3	2	2	2	9	244	245	156	28	611	272	347
Confectioner, Pastry Cook	1	2	46	24	24	79	158	58	58	33	12	16	6	67	24
Grocer; Fruit, Vegetable—Dealer	49	673	137	195	133	158	6	40	2	3					1,239
Gatherer of Wild Fruits and Herbs	1	1	4					5							
Jaggery—Dealer, Manufacturer	13	3	51	12		4									
Total of Sub-Order 2	2,397	1,165	2,455	2,840	1,463	1,497	289	3,326	2,459	4,419	2,605	7,474	3,358	4,322	6,482
Sub-Order 3.—Workers in Drinks and Stimulants.															
Abkári Service	2	11	11	5	2	2	2	12	12	7	6	2	2	2	15
Toddy Drawer	67	211	211	237	137	137	61	33	33	9	21	8	11	8	22
Spirit Seller															
Distiller, Rectifier															
Syrup Manufacture															
Tobacco, Cigar, Snuff—Manufacturer; Tobacconist	116	100	38	6	6	4	2	5	2	34	4	1	1	2	2
Toddy—Maker, Dealer															
Sugar, Pickles, Cutcha, Condiments—Maker, Dealer	5	2	2	2	2	2	2	2	2	19	10	2	2	2	2
Perfumer	47	47	47	47	47	47	47	47	47	47	47	47	47	47	47
Betel Seller															
Ganja Seller															
Coffee-curing															
Opium Dealer	1	11	4	4	4	4	4	4	4	4	4	4	4	4	4
Total of Sub-Order 3	367	380	465	330	169	83	61	214	232	138	97	256	61	85	92
Total of Order XII	3,379	4,326	3,751	3,769	1,795	1,413	503	4,020	3,123	5,125	3,399	5,983	4,176	5,343	7,360

FINAL CENSUS TABLE—No. XII-A.

Showing, for each District, the **Occupations** of the Population in the **Towns** of the Madras Presidency—**Females**—*(Continued)*.

—	Salem.	Coimbatore.	Nilgiris.	Malabar.	South Canara.	Madras City.	Total.	Pudukóta Territory.	Total, including Pudukóta Territory.	Agency Tracts specially censused. Ganjam.	Vizagapatam.	Godavari.	Total.	Grand Total for the Presidency.
CLASS V.—INDUSTRIAL—(Continued).														
Orders XII.—Persons working and dealing in Food and Drinks—(Continued).														
Sub-Order 2.—Workers in Vegetable Food.														
Oats, Flour, Seed—Merchant, Dealer	216	429	2	140	1	487	4,641	189	4,830	...	...	...	...	4,830
Miller	17	35	...	35	...	...	498	220	498	...	...	...	...	498
Rice Beater, Grain Milling	2,990	1,794	14	964	29	688	38,875	67	82,095	...	...	...	...	82,095
Baker	3	3	5	176	17	34	297	60	297	...	...	...	...	297
Confectioner, Pastry Cook	344	379	51	747	101	1,374	7,230	...	7,237	...	...	...	...	7,237
Grocer; Fruit, Vegetable—Dealer	468	481	22	126	52	616	7,426	60	7,488	...	...	...	...	7,488
Gatherer of Wild Fruits and Herbs	...	1	...	15	...	...	32	32	32	...	...	...	...	32
Jaggery—Dealer, Manufacturer	16	27	...	11	...	3	2,112	...	2,112	...	...	...	...	2,112
Total of Sub-Order 2	4,991	3,120	94	2,207	221	1,106	61,111	586	61,647	...	...	...	...	61,647
Sub-Order 3.—Workers in Drinks and Stimulants.														
Abkári Service	...	...	...	...	1	11	11	...	11	...	...	...	...	11
Toddy Drawer	...	...	...	6	4	65	846	...	846	...	...	...	...	846
Spirit Seller	12	135	...	51	28	79	1,847	11	1,858	...	...	...	...	1,858
Distiller, Rectifier	54	18	...	1	3	...	30	...	36	...	...	...	...	36
Syrup Manufacture	...	...	...	...	...	1	1	...	1	...	...	...	...	1
Tobacco, Cigar, Snuff—Manufacturer; Tobacconist	35	27	2	12	3	27	604	1	605	...	...	...	...	605
Toddy—Maker, Dealer	...	...	...	...	...	1	2	...	2	...	...	...	...	2
Sugar, Pickles, Cutcha, Condiments—Maker, Dealer	23	12	2	19	2	2	268	3	268	...	...	...	...	268
Perfumer	179	226	1	46	64	271	1,855	10	1,865	...	...	...	...	1,865
Betel Seller	...	...	...	...	...	2	6	...	6	...	...	...	...	6
Ganja Seller	...	...	...	...	...	76	539	...	539	...	...	...	...	539
Coffee-curing	...	...	...	...	...	4	20	...	20	...	...	...	...	20
Opium Dealer	...	...	...	463	...	...	5,237	22	5,259	...	...	...	...	5,259
Total of Sub-Order 3	306	418	5	598	179	442	79,526	577*	80,103*	...	...	...	...	80,103*
Total of Order XII	4,567	3,706	194	3,644	958	4,781								

FINAL CENSUS TABLE—No. XII-A.

Showing, for each District, the **Occupations** of the Population in the **Towns** of the Madras Presidency—**Females**—(*Continued*).

—	Ganjám.	Vizagapatam.	Gódávari.	Kistna.	Nellore.	Cuddapah.	Karnool.	Bellary.	Chingleput.	North Arcot.	South Arcot.	Tanjore.	Trichinopoly.	Madura.	Tinnevelly.
CLASS V.—INDUSTRIAL—(*Continued*).															
ORDER XIII.—PERSONS WORKING AND DEALING IN ANIMAL SUBSTANCES.															
Sub-Order 1.—Workers in Grease, Gut, Bones, Horns, Ivory, Whalebone.															
Soap Boiler, Soap Dealer	...	...	...	...	...	...	...	...	...	...	...	...	...	...	...
Grease Manufacture, TALLOW CHANDLER	...	...	...	...	...	...	...	...	...	...	...	...	...	...	...
Comb Maker	...	1	...	...	3	...	...	...	...	...	...	...	...	...	...
Manure—Manufacturer, Dealer	31	7	22	10	7	4	6	32	35	9	11	26	150	6	3
Wax Bangle Maker	17	...	...	1	...	...	...	1	...	...	...	4	1	27	53
Bone—Boiler, Calciner, Crusher, Miller, Gatherer, Dealer	...	...	...	...	...	...	...	...	...	...	...	...	...	...	...
Ivory—Merchant, Dealer	...	2	...	...	...	...	...	...	...	...	...	...	...	...	6
Coral—Merchant, Dealer	3	...	...	...	...	1	...	...	...	...	...	...	4	1	...
Total of Sub-Order 1	51	10	22	11	10	5	6	33	35	9	11	30	155	35	56
Sub-Order 2.—Workers in Skins, Feathers, and Quills.															
Fell Monger	5	20	...	5	1	1	...	1	1	2	3	2	10	...	2
Tanner	...	...	...	...	...	...	...	...	...	...	...	...	3	...	...
Currier	9	...	5	3	...	22	10	21	...	8	18	...	73	30	24
Leather Case, Portmanteau, Bag—Maker, Dealer	...	...	...	...	...	...	...	...	...	...	...	...	...	...	...
Leather—Dyer, Stainer	...	...	...	...	...	1	...	...	...	...	...	...	...	...	1
Total of Sub-Order 2	14	20	5	8	1	24	10	22	1	10	21	2	86	30	28
Sub-Order 3.—Workers in Hair.															
Brush Maker	...	...	...	...	...	...	...	...	...	...	...	...	...	...	...
Total of Order XIII	65	30	27	19	11	29	16	55	36	19	32	32	241	65	84

FINAL CENSUS TABLE—No. XII-A.

Showing, for each District, the **Occupations** of the Population in the **Towns** of the Madras Presidency—**Females**—(*Continued*).

—	Salem.	Coimbatore.	Nilgiris.	Malabar.	South Canara.	Madras City.	Total.	Pudukóta Territory.	Total, including Pudukóta Territory.	Agency Tracts specially censused.				Grand Total for the Presidency.
										Ganjám.	Vizagapatam.	Gódávari.	Total.	
CLASS V.—INDUSTRIAL—(*Continued*).														
ORDER XIII.—PERSONS WORKING AND DEALING IN ANIMAL SUBSTANCES.														
Sub-Order 1.—Workers in Grease, Gut, Bones, Horn, Ivory, Whalebone.														
Soap Boiler, Soap Dealer	...	...	...	...	...	1	1	...	1	...	...	...	...	1
Grease Manufacture, TALLOW CHANDLER	...	...	...	...	...	1	1	...	1	...	...	...	...	1
Comb Maker	3	1	...	...	...	1	18	...	18	...	...	...	...	18
Manure—Manufacturer, Dealer	55	15	...	18	...	26	544	...	544	...	...	...	...	544
Wax Bangle Maker	...	...	...	...	...	...	24	...	24	...	...	...	...	24
Bone—Boiler, Calciner, Crusher, Miller, Gatherer, Dealer	...	...	...	...	...	...	5	...	5	...	...	...	...	5
Ivory—Merchant, Dealer	...	...	...	...	...	...	2	...	2	...	...	...	...	2
Coral—Merchant, Dealer	...	...	...	...	...	1	6	...	6	...	...	...	...	6
Total of Sub-Order 1	58	16	...	18	...	30	601	...	601	...	...	...	...	601
Sub-Order 2.—Workers in Skins, Feathers, and Quills.														
Fell Monger	3	6	...	3	...	...	66	1	67	...	...	...	...	67
Tanner	1	...	...	...	4	1	9	...	9	...	...	...	...	9
Currier	38	11	3	1	...	7	283	...	283	...	...	...	...	283
Leather Case, Portmanteau, Bag—Maker, Dealer	26	...	...	...	...	...	28	...	28	...	...	...	...	28
Leather—Dyer, Stainer	...	...	...	...	1	...	1	...	1	...	...	...	...	1
Total of Sub-Order 2	68	17	3	4	5	8	387	1	388	...	...	...	...	388
Sub-Order 3.—Workers in Hair.														
Brush Maker	...	...	...	...	...	1	1	...	1	...	...	...	...	1
Total of Order XIII	126	33	3	22	5	39	989	1	990	...	...	...	...	990

FINAL CENSUS TABLE—No. XII-A.

Showing, for each District, the **Occupations** of the Population in the **Towns** of the Madras Presidency—**Females**—*(Continued)*.

——	Ganjam.	Vizagapatam.	Gódávari.	Kistna.	Nellore.	Cuddapah.	Karnool.	Bellary.	Chingleput.	North Arcot.	South Arcot.	Tanjore.	Trichinopoly.	Madura.	Tinnevelly.
CLASS V.—INDUSTRIAL—*(Continued)*.															
ORDER XIV.—PERSONS WORKING AND DEALING IN VEGETABLE SUBSTANCES.															
Sub-Order 1.—Workers in Gums and Resins.															
Oil—Miller, Refiner, Seller	254	384	109	116	110	70	43	239	39	159	163	250	96	368	622
Oil, Linseed—Cake Maker, Dealer	...	...	...	...	...	2	...	3	...	...	3	16	...	1	2
Sealing-wax Maker	...	...	...	...	...	...	...	...	...	...	...	...	...	...	...
Gum—Manufacturer, Picker, Merchant	...	...	...	...	...	...	...	...	...	...	...	...	...	...	...
Total of Sub-Order 1	254	384	109	116	110	72	43	242	39	159	166	266	96	369	624
Sub-Order 2.—Workers in Wood.															
Timber, Wood—Merchant, Dealer	709	775	403	244	243	181	125	768	82	407	39	66	203	418	407
Charcoal—Burner, Dealer	...	15	1	2	1	3	...	5	...	2	...	1	6	1	2
Sawyer	...	1	3	...	3	...	...	...	...	2	1	...	2	1	1
Box, Packing Case—Maker, Seller	...	...	...	...	...	...	...	...	...	...	...	1	1	2	1
Total of Sub-Order 2	709	791	407	246	247	184	125	773	82	411	40	68	211	422	411
Sub-Order 3.—Workers in Bark.															
Bark—Worker, Dealer	...	3	...	1	...	7	...	...	2	2	1	24	1	1	9
Sub-Order 4.—Workers in Cane, Rush, and Straw.															
Basket Maker	324	230	178	243	46	35	36	272	25	20	59	129	124	200	452
Hay and Straw Dealer (not plaiting Straw)	99	148	567	416	304	185	59	1,123	157	675	486	345	581	744	201
Thatcher	...	...	...	...	...	...	...	...	...	...	...	...	2	10	9
Cane—Worker, Dresser, Dealer	...	...	...	...	1	1	...	1	...	9	...	2	3	...	11
Leaf Umbrella—Maker, Seller	...	...	...	...	...	...	...	...	...	...	1	5	3	2	8
Leaf—Stitcher, Seller	65	117	29	33	53	106	14	23	25	124	23	7	15	19	3
Fan Maker	...	...	...	2	...	2	...	...	...	...	...	4	...	...	...
Keeth Dealer	19	...	...	...	...	...	...	...	...	1	2	17	89	38	9
Rush, Reed, Sedge, Rush Mat—Manufacturer, Dealer	30	...	1	...	...	...	...	11	4	81	1	2	3	5	205
Tatti Maker	2	15	1	27	2	39	6	86	4	20	...	...	...	3	...
Total of Sub-Order 4	539	609	771	721	406	368	114	1,516	216	940	597	583	769	991	882

FINAL CENSUS TABLE—No. XII-A.

Showing, for each District, the **Occupations** of the Population in the **Towns** of the Madras Presidency—**Females**—*(Continued)*.

——	Salem.	Coimbatore.	Nílgiris.	Malabar.	South Canara.	Madras City.	Total.	Pudukóta Territory.	Total, including Pudukóta Territory.	Agency Tracts specially censused.				Grand Total for the Presidency.
										Ganjám.	Vizagapatam.	Gódávari.	Total.	
CLASS V.—INDUSTRIAL—*(Continued)*.														
ORDER XIV.—PERSONS WORKING AND DEALING IN VEGETABLE SUBSTANCES.														
Sub-Order 1.—Workers in Gums and Resins.														
Oil—Miller, Refiner, Seller	767	175	4	144	171	64	4,347	20	4,367	...	...	...	...	4,367
Oil, Linseed—Cake Maker, Dealer	21	3	...	1	4	2	58	...	58	...	...	...	...	58
Sealing-wax Maker	...	...	...	...	...	3	3	...	3	...	...	...	...	3
Gum—Manufacturer, Picker, Merchant	26	...	...	...	...	1	27	...	27	...	...	...	...	27
Total of Sub-Order 1	814	178	4	145	175	70	4,435	20	4,455	...	...	...	...	4,455
Sub-Order 2.—Workers in Wood.														
Timber, Wood—Merchant, Dealer	832	247	89	539	17	215	7,003	88	7,091	...	...	...	...	7,091
Charcoal—Burner, Dealer	15	...	5	107	...	11	176	...	176	...	...	...	...	176
Sawyer	...	...	...	2	1	5	22	...	22	...	...	...	...	22
Box, Packing Case—Maker, Seller	...	...	...	...	...	...	5	...	5	...	...	...	...	5
Total of Sub-Order 2	847	247	94	648	18	231	7,206	88	7,294	...	...	...	...	7,294
Sub-Order 3.—Workers in Bark.														
Bark—Worker, Dealer	74	16	...	...	...	1	142	...	142	...	...	...	...	142
Sub-Order 4.—Workers in Cane, Rush, and Straw.														
Basket Maker	54	69	...	65	8	30	2,693	...	2,693	...	...	...	...	2,693
Hay and Straw Dealer (not plaiting Straw)	1,282	497	25	49	50	20	8,013	143	8,156	...	...	...	...	8,156
Thatcher	...	...	...	...	...	1	16	...	16	...	...	...	...	16
Cane—Worker, Dresser, Dealer	...	...	...	12	...	4	44	...	44	...	...	...	...	44
Leaf Umbrella—Maker, Seller	...	...	...	38	...	...	55	...	55	...	...	...	...	55
Leaf—Stitcher, Seller	43	43	...	1	...	40	782	...	782	...	...	...	...	782
Fan Maker	...	...	...	...	...	1	9	...	9	...	...	...	...	9
Keeth Dealer	1	54	...	16	2	1	241	30	271	...	...	...	...	271
Rush, Reed, Sedge, Rush Mat—Manufacturer, Dealer	24	95	...	18	...	2	482	...	482	...	...	...	...	482
Tatti Maker	4	3	1	...	...	11	223	...	223	...	...	...	...	223
Total of Sub-Order 4	1,408	761	26	199	60	110	12,658	173	12,731	...	...	...	...	12,731

FINAL CENSUS TABLE—No. XII-A.

Showing, for each District, the **Occupations** of the Population in the **Towns** of the Madras Presidency—**Females**—(*Continued*).

—	Ganjám.	Vizagapatam.	Gódávari.	Kistna.	Nellore.	Cuddapah.	Kurnool.	Bellary.	Chingleput.	North Arcot.	South Arcot.	Tanjore.	Trichinopoly.	Madura.	Tinnevelly.
CLASS V.—INDUSTRIAL—(*Continued*).															
ORDER XIV.—PERSONS WORKING AND DEALING IN VEGETABLE SUBSTANCES—(*Continued*).															
Sub-Order 5.—Workers in Paper.															
Paper Manufacture	...	...	...	11	...	...	...	...	...	...	...	3	2	...	2
Total of Order XIV ...	1,477	1,779	1,257	1,096	723	631	282	2,591	339	1,313	804	944	1,079	1,783	1,928
ORDER XV.—PERSONS WORKING AND DEALING IN MINERALS.															
Sub-Order 1.—Miners.															
Rock Miner	...	...	...	...	...	...	...	1	...	...	...	...	...	...	...
Sub-Order 2.—Workers in Coal.															
Coal—Merchant, Dealer	...	...	...	...	...	...	...	...	...	...	...	...	...	...	...
Sub-Order 3.—Workers in Stone and Clay.															
Stone—Quarrier, Stone-cutter	...	...	...	44	...	...	...	...	4	1	...	...	16	2	2
Stone—Agent, Merchant, Cutter, Polisher, Dresser	1	...	6	13	...	...	...	6	...	...	...	...	17	...	...
Lime Stone, Lime—Quarrier, Burner ...	...	40	...	1	1	...	...	2	...	32	...	...	...	...	...
Earth Digger	492	45	98	286	165	220	8	180	218	482	207	684	190	155	262
Brick—Maker, Dealer	...	2	30	7	2	...	...	4	13	6	1	13	138	28	1
Road—Contractor, Inspector, Surveyor, Labourer	14	128	...	7	10	1	...	64	22	16	2	2	6	6	2
Scavenger, Dust Collector	39	126	40	23	22	151	30	65	77	128	34	137	143	31	15
Gravel—Worker, Dealer	...	...	...	2	...	...	...	...	...	...	...	...	...	...	...
Chunam—Worker, Dealer	18	30	2	36	16	18	...	84	17	88	34	101	106	81	283
Grindstone, Whetstone—Maker, Dealer ...	...	...	...	...	...	...	...	...	...	...	...	...	...	...	...
Millstone—Maker, Dealer	...	...	...	...	...	...	7	...	...	...	...	...	...	...	6
Total of Sub-Order 3 ...	564	43	176	415	226	390	45	406	457	761	278	937	615	304	578

FINAL CENSUS TABLE—No. XII-A.

Showing, for each District, the **Occupations** of the Population in the **Towns** of the Madras Presidency—**Females**—(*Continued*).

—	Salem.	Coimbatore.	Nilgiris.	Malabar.	South Canara.	Madras City.	Total.	Pudukóta Territory.	Total, including Pudukóta Territory.	Agency Tracts specially censused.				Grand Total for the Presidency.
										Ganjám.	Vizagapatam.	Gódávari.	Total.	
CLASS V.—INDUSTRIAL—(*Continued*).														
ORDER XIV.—PERSONS WORKING AND DEALING IN VEGETABLE SUBSTANCES—(*Continued*).														
Sub-Order 5.—Workers in Paper.														
Paper Manufacture	...	...	...	...	...	2	20	...	20	...	...	...	...	20
Total of Order XIV ...	3,143	1,202	124	992	253	414	24,361	281	24,642	...	...	...	...	24,642
ORDER XV.—PERSONS WORKING AND DEALING IN MINERALS.														
Sub-Order 1.—Miners.														
Rock Miner	...	...	...	...	...	...	1	...	1	...	...	...	...	1
Sub-Order 2.—Workers in Coal.														
Coal—Merchant, Dealer	...	...	...	...	...	6	6	...	6	...	...	...	...	6
Sub-Order 3.—Workers in Stone and Clay.														
Stone—Quarrier, Stone Cutter	5	3	...	...	5	...	82	...	82	...	...	...	...	82
Stone—Agent, Merchant, Cutter, Polisher, Dresser	...	...	...	...	...	2	45	...	45	...	...	...	...	45
Lime Stone, Lime—Quarrier, Burner ...	...	...	...	...	...	3	79	...	79	...	...	...	...	79
Earth Digger	577	489	9	35	20	280	5,219	31	5,250	...	...	...	...	5,250
Brick—Maker, Dealer	35	30	13	3	3	6	332	...	332	...	...	...	...	332
Road—Contractor, Inspector, Surveyor, Labourer	18	20	1	...	...	3	329	...	329	...	...	...	...	329
Scavenger, Dust Collector	29	43	50	8	26	1,001	2,274	4	2,278	...	...	...	...	2,278
Gravel—Worker, Dealer	1	...	...	...	...	...	3	...	3	...	...	...	...	3
Chunam—Worker, Dealer	136	99	...	49	...	55	1,246	15	1,261	...	...	...	...	1,261
Grindstone, Whetstone—Maker, Dealer ...	...	...	...	...	...	2	2	...	2	...	...	...	...	2
Millstone—Maker, Dealer	2	...	...	...	...	...	15	...	15	...	...	...	...	15
Total of Sub-Order 3 ...	803	684	73	95	54	1,352	9,626	50	9,676	...	...	...	...	9,676

FINAL CENSUS TABLE—No. XII-A.

Showing, for each District, the **Occupations** of the Population in the **Towns** of the Madras Presidency—**Females**—(*Continued*).

—	Ganjám.	Vizagapatam.	Gódávari.	Kistna.	Nellore.	Cuddapah.	Karnoool.	Bellary.	Chingleput.	North Arcot.	South Arcot.	Tanjore.	Trichinopoly.	Madura.	Tinnevelly.
CLASS V.—INDUSTRIAL—(*Continued*).															
ORDER XV.—PERSONS WORKING AND DEALING IN MINERALS—(*Continued*).															
Sub-Order 4.—Workers in Earthenware.															
Earthenware Manufacturer	167	272	179	147	76	88	17	199	83	249	181	300	111	186	332
Earthenware, Glass—Dealer, Importer												2		2	
Total of Sub-Order 4	167	272	179	147	76	88	17	199	83	249	181	302	111	188	332
Sub-Order 5.—Workers in Glass.															
Glass Manufacture	1	1	25	8	1			8							
Bead, Bangle—Maker, Dealer, STRINGER	24	2	11		8			62		5	1			20	
Total of Sub-Order 5	25	3	36	8	9			70		5	1			20	
Sub-Order 6.—Workers in Salt.															
Salt Manufacture															
Salt—Broker, Agent, Merchant, Dealer	35	17	2	50	5	4		10	3	10	1 38	115 61	4	5 45	11 256
Total of Sub-Order 6	35	17	2	50	5	4		10	3	10	39	176	4	53	277
Sub-Order 7.—Workers in Water.															
Well Sinker		1													
Pond Maker, Reservoir Contractor					3					5			3		
Ice—Dealer, Vendor, Maker															
Total of Sub-Order 7		1			3					5			3		
Sub-Order 8.—Workers in Gold, Silver, and Precious Stones.															
Goldsmith, Silversmith, Jeweller	23	72	36	57	24	8	6	41	10	11	11	27	17	16	21
Gold, Silver—Lace Manufacture							7		1			14	21	30	22
Gold and Silver Thread Weaver															
Assayer															
Washing for Gold	1	5	1	7	1	4	9	3		1			1	4	
Dealer in Precious Stones					1										
Diamond—Worker, Dealer										3	1	1 2	3	2	2
Total of Sub-Order 8	24	77	37	64	26	12	22	44	11	14	12	44	42	52	45

FINAL CENSUS TABLE—No. XII-A.

Showing, for each District, the **Occupations** of the Population in the **Towns** of the Madras Presidency—**Females**—(*Continued*).

—	Salem.	Coimbatore.	Nilgiris.	Malabar.	South Canara.	Madras City.	Total.	Pudukóta Territory.	Total, including Pudukóta Territory.	Agency Tracts specially censused				Grand Total for the Presidency.
										Ganjám.	Vizagapatam.	Gódávari.	Total.	
CLASS V.—INDUSTRIAL—(*Continued*).														
ORDER XV.—PERSONS WORKING AND DEALING IN MINERALS—(*Continued*).														
Sub-Order 4.—Workers in Earthenware.														
Earthenware Manufacturer	297	120	3	149	17	128	3,245	2	3,247	...	...	...	...	3,247
Earthenware, Glass—Dealer, Importer	...	...	...	...	1	3	8	...	8	...	...	...	...	8
Total of Sub-Order 4	297	120	3	149	18	131	3,253	2	3,255	...	...	...	...	3,255
Sub-Order 5.—Workers in Glass.														
Glass Manufacture	...	...	...	11	4	14	75	...	73	...	...	...	...	73
Bead, Bangle—Maker, Dealer, STRINGER	13	...	...	...	1	3	150	...	150	...	...	...	...	150
Total of Sub-Order 5	13	...	...	11	5	17	223	...	223	...	...	...	...	223
Sub-Order 6.—Workers in Salt.														
Salt Manufacture	...	90	...	...	...	4	226	...	226	...	...	...	...	226
Salt—Broker, Agent, Merchant, Dealer	52	12	...	8	7	52	674	...	674	...	...	...	...	674
Total of Sub-Order 6	52	102	...	8	7	56	900	...	900	...	...	...	...	900
Sub-Order 7.—Workers in Water.														
Well Sinker	...	...	...	...	...	...	1	...	1	...	...	...	...	1
Pond Maker, Reservoir Contractor	20	92	...	...	...	547	670	...	670	...	...	...	...	670
Ice—Dealer, Vendor, Maker	...	...	...	...	...	1	1	...	1	...	...	...	...	1
Total of Sub-Order 7	20	92	...	...	...	548	672	...	672	...	...	...	...	672
Sub-Order 8.—Workers in Gold, Silver, and Precious Stones.														
Goldsmith, Silversmith, Jeweller	8	11	...	21	4	57	484	1	485	...	...	...	...	485
Gold, Silver—Lace Manufacture	5	...	...	...	...	8	108	...	108	...	...	...	...	108
Gold and Silver Thread Weaver	1	...	...	...	...	...	1	...	1	...	...	...	...	1
Assayer	...	...	...	...	...	1	1	...	1	...	...	...	...	1
Washing for Gold	...	9	...	...	...	...	46	...	46	...	...	...	...	46
Dealer in Precious Stones	...	2	...	...	...	...	...	...	19	...	...	...	...	19
Diamond—Worker, Dealer	...	...	...	2	...	...	...	...	6	...	...	...	...	6
Total of Sub-Order 8	16	20	...	23	...	...	...	...	666	...	...	...	...	666

FINAL CENSUS TABLE—No. XII-A.

Showing, for each District, the **Occupations** of the Population in the **Towns** of the Madras Presidency—**Females**—(*Continued*).

—	Ganjam.	Vizagapatam.	Godávari.	Kistna.	Nellore.	Cuddapah.	Kurnool.	Bellary.	Chingleput.	North Arcot.	South Arcot.	Tanjore.	Trichinopoly.	Madura.	Tinnevelly.
CLASS V.—INDUSTRIAL—(*Continued*).															
ORDER XV.—PERSONS WORKING AND DEALING IN MINERALS—(*Continued*).															
Sub-Order 9.—Workers in Copper.															
Coppersmith	...	5	...	...	...	...	...	...	...	...	...	...	...	...	1
Sub-Order 10.—Workers in Tin and Quicksilver.															
Tin Manufacture	...	...	...	...	...	...	...	8	1	...	...	...	1	...	...
Total of Sub-Order 10	...	...	...	...	...	...	...	8	1	...	...	...	1	...	...
Sub-Order 12.—Workers in Lead and Antimony.															
Lead—Manufacture, Worker, Dealer	...	...	...	1	...	5	...	2	...	...	1	3	...	...	1
Sub-Order 13.—Workers in Brass and other Mixed Metals.															
Brass—Manufacture, Worker; Brazier	4	...	2	4	...	...	...	5	...	14	...	7	...	3	1
Bell Founder	19	6	20	12	2	6	...	10	1	2	5	1	3	2	5
Total of Sub-Order 13	23	6	22	16	3	6	...	15	1	16	5	8	3	5	6
Sub-Order 14.—Workers in Iron and Steel.															
Iron Manufacture	...	...	...	2	6	...	...	5	...	...	...	...	...	...	...
Blacksmith	4	9	7	9	25	...	16	30	5	28	7	18	6	9	21
Iron Monger, Hardware Dealer	...	...	...	...	...	...	...	...	...	2	...	8	...	2	1
Locksmith	...	...	...	...	...	...	...	...	...	...	...	...	...	...	...
Nail Manufacture	...	...	...	2	...	...	...	...	...	...	...	...	...	...	...
Total of Sub-Order 14	4	9	7	13	31	...	16	35	5	30	7	26	6	11	22
Total of Order XV	813	814	411	4730	989	511	100	790	861	1,093	474	1,401	287	623	1,255
Total of Class V	10,149	8,805	8,107	9,581	4,207	4,319	1,891	17,722	9,956	10,388	7,469	18,327	8,610	16,615	28,518

FINAL CENSUS TABLE—No. XII-A.

Showing, for each District, the **Occupations** of the Population in the **Towns** of the Madras Presidency—**Females**—(*Continued*).

—	Salem.	Coimbatore.	Nílgiris.	Malabar.	South Canara.	Madras City.	Total.	Pudukóta Territory.	Total, including Pudukóta Territory.	Agency Tracts specially censused.				Grand Total for the Presidency.
										Ganjám.	Vizagapatam.	Gódávari.	Total.	
CLASS V.—INDUSTRIAL—(*Continued*).														
ORDER XV.—PERSONS WORKING AND DEALING IN MINERALS—(*Continued*).														
Sub-Order 9.—Workers in Copper.														
Coppersmith	...	...	...	5	10	...	24	...	24	...	...	...	...	24
Sub-Order 10.—Workers in Tin and Quicksilver.														
Tin Manufacture	..	...	...	...	...	1	10	...	10	...	...	...	...	10
Tinman, Tinplate Worker	...	...	...	...	...	1	2	...	2	...	...	...	...	2
Total of Sub-Order 10 ...	...	...	...	...	...	2	12	...	12	...	...	...	...	12
Sub-Order 12.—Workers in Lead and Antimony.														
Lead—Manufacture, Worker, Dealer ...	...	...	...	...	1	...	14	2	16	...	...	...	...	16
Sub-Order 13.—Workers in Brass and other Mixed Metals.														
Brass—Manufacture, Worker; Brazier ...	15	3	...	...	...	19	79	...	79	...	...	...	...	79
Bell Founder	7	2	...	15	6	...	120	...	120	...	...	...	...	120
Total of Sub-Order 13 ...	22	5	...	15	6	19	199	...	199	...	...	...	...	199
Sub-Order 14.—Workers in Iron and Steel.														
Iron Manufacture	13	...	...	...	...	...	29	...	29	...	...	...	...	29
Blacksmith	18	15	...	26	1	42	298	...	298	...	...	...	...	298
Iron Monger, Hardware Dealer	...	...	...	...	...	1	14	...	14	...	...	...	...	14
Locksmith	...	1	...	...	...	3	4	...	4	...	...	...	...	4
Nail Manufacture	...	...	...	...	...	1	3	...	3	...	...	...	...	3
Total of Sub-Order 14 ...	31	16	...	26	1	47	348	...	348	...	...	...	...	348
Total of Order XV ...	1,254	1,039	76	332	106	2,251	15,943	55	15,998	...	...	...	...	15,998
Total of Class V ...	18,022	8,351	558	8,964	1,623	11,313	214,026	1,002	215,028	...	...	...	...	215,028

FINAL CENSUS TABLE—No. XII-A.

Showing, for each District, the **Occupations** of the Population in the **Towns** of the Madras Presidency—**Females**—*(Continued)*.

—	Ganjám.	Vizagapatam.	Gódávari.	Kistna.	Nellore.	Cuddapah.	Kurnool.	Bellary.	Chingleput.	North Arcot.	South Arcot.	Tanjore.	Trichinopoly.	Madura.	Tinnevelly.
CLASS VI.—INDEFINITE AND NON-PRODUCTIVE.															
ORDER XVI.—LABORERS AND OTHERS (BRANCH OF LABOR UNDEFINED).															
Sub-Order 1.—General Laborers.															
General Laborer	2,458	6,508	3,415	1,952	949	447	931	2,059	815	2,420	2,415	2,013	749	2,521	2,883
Watcher	11	2	5	26	12	...	...	6	...	1	...	1	...	1	1
Total of Sub-Order 1	2,469	6,570	3,420	1,978	971	447	931	2,065	815	2,421	2,415	2,014	749	2,522	2,884
Sub-Order 2.—Other Persons of indefinite Occupations.															
Artizan, Mechanic	...	6	17	...	...	...	...	...	...	...	...	4	...	...	...
Shop Service	5	8	8	5	2	2	12	11	19	37	5	20	9	16	13
Manager, Superintendent, (Branch undefined)	...	...	...	...	...	...	...	...	...	...	...	...	...	...	1
Contractor (Branch undefined)	...	5	...	2	4	2	...	8	...	...	1	...	16	...	...
Total of Sub-Order 2	5	17	25	7	7	4	12	19	19	37	6	21	25	16	14
Total of Order XVI	2,474	6,587	3,445	1,985	978	451	943	2,084	834	2,458	2,421	2,035	774	2,538	2,898
ORDER XVII.—PERSONS OF RANK OR PROPERTY NOT RETURNED UNDER ANY OFFICE OR OCCUPATION.															
Sub-Order 1.—Persons of Rank or property not returned under any Office or Occupation.															
Gentlewoman, Independent, Annuitant (undefined)	18	46	309	129	68	14	4	33	11	20	40	51	92	3	27
Total of Order XVII	18	46	309	129	68	14	4	33	11	20	40	51	92	3	27
ORDER XVIII.—PERSONS OF NO SPECIFIED OCCUPATION.															
Sub-Order 1.—Persons of no specified Occupation.															
Vagrant, Gipsy	211	347	773	587	451	508	421	1,182	166	569	192	315	234	317	289
Religious Devotee	...	...	1	1	...	...	...	2	...	7	...	8	8	2	...
Persons whose Occupation has not been distinguished	346	3,123	695	386	167	213	100	950	109	490	224	459	396	395	1,251
Tattooer	...	...	1	...	...	1	...	...	14	2	...	3	...	...	...
Persons returned as of no Occupation	39,697	39,964	57,123	43,390	26,369	21,130	12,031	57,491	23,190	53,723	46,144	100,572	45,755	56,446	121,661

FINAL CENSUS TABLE—No. XII-A.

Showing, for each District, the **Occupations** of the Population in the **Towns** of the Madras Presidency—**Females**—*(Continued)*.

—	Salem.	Coimbatore.	Nilgiris.	Malabar.	South Canara.	Madras City.	Total.	Pudukóta Territory.	Total, including Pudukóta Territory.	Agency Tracts specially-censused.				Grand Total for the Presidency.
										Ganjám.	Vizagapatam.	Gódávari.	Total.	
CLASS VI.—INDEFINITE AND NON-PRODUCTIVE.														
ORDER XVI.—LABORERS AND OTHERS (BRANCH OF LABOR UNDEFINED).														
Sub-Order 1.—General Laborers.														
General Laborer	1,831	1,271	580	858	1,138	6,815	45,148	146	45,294	...	...	...	...	45,294
Watcher	...	1	...	4	...	16	87	...	87	...	...	...	...	87
Total of Sub-Order 1	1,831	1,272	580	862	1,138	6,831	45,235	146	45,381	...	...	...	...	45,381
Sub-Order 2.—Other Persons of indefinite Occupations.														
Artizan, Mechanic	...	...	...	...	...	1	26	...	26	...	...	...	...	26
Shop Service	32	36	1	3	...	11	256	...	256	...	...	...	...	256
Manager, Superintendent, (Branch undefined)	...	...	...	2	...	2	5	...	5	...	...	...	...	5
Contractor (Branch undefined)	3	29	...	...	...	9	79	...	79	...	...	...	...	79
Total of Sub-Order 2	35	65	1	5	...	23	366	...	366	...	...	...	...	366
Total of Order XVI	1,866	1,337	581	867	1,138	6,854	45,601	146	45,747	...	...	...	...	45,747
ORDER XVII.—PERSONS OF RANK OR PROPERTY NOT RETURNED UNDER ANY OFFICE OR OCCUPATION.														
Sub-Order 1.—Persons of Rank or Property not returned under any Office or Occupation.														
Gentlewoman, Independent, Annuitant (undefined)	10	24	...	5	9	111	887	19	906	...	...	...	...	906
Total of Order XVII	10	24	...	5	9	111	887	19	906	...	...	...	...	906
ORDER XVIII.—PERSONS OF NO SPECIFIED OCCUPATION.														
Sub-Order 1.—Persons of no specified Occupation.														
Vagrant, Gipsy	151	117	8	530	163	480	8,205	12	8,217	...	...	...	...	8,217
Religious Devotee	3	...	...	2	...	50	84	...	84	...	...	...	...	84
Persons whose Occupation has not been distinguished	747	576	30	360	139	1,342	12,504	49	12,553	...	...	...	...	12,553
Tattooer	1	...	...	...	...	...	22	...	22	...	...	...	...	22
Persons returned as of no Occupation	52,278	35,163	5,969	61,742	14,158	174,350	1,095,151	5,741	1,100,892	...	...	...	...	1,100,892

FINAL CENSUS TABLE—No. XII-A.

Showing, for each District, the **Occupations** of the Population in the **Towns** of the Madras Presidency—**Females**—(*Continued*).

—	Ganjám.	Vizagapatam.	Gódávari.	Kistna.	Nellore.	Cuddapah.	Kurnool.	Bellary.	Chingleput.	North Arcot.	South Arcot.	Tanjore.	Trichinopoly.	Madura.	Tinnevelly.
CLASS VI.—INDEFINITE AND NON-PRODUCTIVE—(*Continued*).															
ORDER XVIII.—PERSONS OF NO SPECIFIED OCCUPATION—(*Continued*).															
Sub-Order 1.—Persons of no specified Occupation—(Continued).															
Persons engaged in Household Duties ...	558	579	215	113	235	217	138	569	...	155	16	339	894	55	3
Prisoners ...	...	5	...	1	4	8	2	1	9	11	...	1	...	9	...
Pensioners, Government, (whether Army or Civil not specified) ...	104	79	250	128	56	4	70	117	55	185	6	45	93	17	19
Dependent on Relatives ...	13	10	124	416	320	100	176	61	16	160	135	8	49	7,585	51
Persons whose Occupation has not been stated	14	34	6	7	10	16	2	80	...	7	...	777	1	8	443
Total of Order XVIII ...	40,043	44,137	59,188	44,029	27,512	22,206	13,990	60,459	29,489	55,329	48,717	102,530	47,430	64,854	123,778
Total of Class VI ...	42,535	50,770	62,835	46,143	28,538	22,671	14,937	62,566	30,334	57,857	51,178	104,619	48,296	67,395	126,703
Grand Total ...	58,050	67,764	76,506	60,637	37,698	32,704	18,805	94,487	42,596	75,236	65,425	130,979	63,137	91,428	178,333

FINAL CENSUS TABLE—No. XII-A.

Showing, for each District, the **Occupations** of the Population in the **Towns** of the Madras Presidency—**Females**—(*Continued*).

—	Salem.	Coimbatore.	Nílgiris.	Malabar.	South Canara.	Madras City.	Total.	Pudukóta Territory.	Total, including Pudukóta Territory.	Agency Tracts specially censused. Ganjám.	Vizagapatam.	Gódávari.	Total.	Grand Total for the Presidency.
CLASS VI.—INDEFINITE AND NON-PRODUCTIVE—(*Continued*).														
ORDER XVIII.—PERSONS OF NO SPECIFIED OCCUPATION—(*Continued*).														
Sub-Order 1.—Persons of no specified Occupation—(Continued).														
Persons engaged in Household Duties ...	69	91	37	1,068	105	2	5,458	9	5,467	...	...	...	...	5,467
Prisoners ...	...	...	2	10	13	42	118	...	118	...	...	...	...	118
Pensioners, Government, (whether Army or Civil not specified) ...	16	13	5	21	5	516	1,804	2	1,806	...	...	...	...	1,806
Dependent on Relatives ...	34	82	...	521	...	48	9,939	...	9,939	...	...	...	...	9,939
Persons whose Occupation has not been stated	...	710	1	402	277	61	2,856	2	2,858	...	...	...	...	2,858
Total of Order XVIII ...	53,299	36,752	5,992	64,656	14,860	176,891	1,136,141	5,815	1,141,956	...	...	...	...	1,141,956
Total of Class VI ...	55,175	38,113	6,573	65,528	16,007	183,856	1,182,629	5,980	1,188,609	...	...	...	...	1,188,609
Grand Total ...	82,767	51,889	8,087	79,877	19,158	205,678	1,541,241	8,110	1,549,351	...	...	...	...	1,549,351

199

TABLE No. XIII.

SHOWING FOR EACH RELIGION THE DISTRIBUTION OF THE POPULATION ACCORDING TO EDUCATION.

MADRAS PRESIDENCY.

FINAL CENSUS TABLE—No. XIII.

Statement showing the Distribution of the Population of the Madras Presidency according to **Education.**

District.	GRAND TOTAL.								HINDUS.							
	Males.				Females.				Males.				Females.			
	Under instruction. 1.	Instructed 2.	Illiterate 3.	Not stated. 4.	1.*	2.†	3.‡	4.§	1.*	2.†	3.‡	4.§	1.*	2.†	3.‡	4.§
1	2	3	4	5	6	7	8	9	10	11	12	13	14	15	16	17
1. Ganjam	14,779	42,950	681,805	480	764	3,304	750,042	508	14,536	47,309	679,168	452	721	3,293	745,259	346
2. Vizagapatam	13,816	40,547	842,257	497	869	3,058	889,078	314	13,270	38,782	832,930	459	706	2,618	877,704	295
3. Godávari	22,739	49,151	808,193	3,144	1,554	2,292	889,790	3,451	21,428	46,738	791,224	3,102	1,259	1,809	869,947	3,226
4. Kistna	19,161	58,365	709,740	295	1,502	2,978	764,014	228	17,959	55,341	645,312	272	785	2,647	703,762	230
5. Nellore	12,048	32,392	849,741	161	810	2,081	901,211	202	11,668	29,906	811,797	147	466	2,248	861,374	185
6. Cuddapah	10,590	29,221	820,097	62	265	1,496	843,156	30	9,031	25,629	671,078	48	193	1,104	496,807	21
7. Kurnool	6,087	16,004	328,481	82	411	1,101	347,930	209	5,406	23,783	282,572	78	187	1,027	302,785	204
8. Bellary	17,930	27,596	603,834	100	707	2,322	634,257	80	15,895	51,763	551,595	61	600	1,561	599,449	59
9. Chingleput	26,603	69,271	398,112	550	1,606	3,597	482,816	807	24,718	64,141	381,859	529	1,099	2,391	463,804	774
10. North Arcot	34,594	92,221	778,336	803	1,451	3,561	904,345	1,003	31,353	85,514	742,523	719	913	2,875	894,852	842
11. South Arcot	22,959	106,091	703,872	1,636	1,111	4,370	992,085	1,401	20,994	100,044	727,342	941	802	3,705	956,029	1,306
12. Tanjore	27,623	174,313	792,453	2,149	1,812	5,379	1,093,971	2,093	24,502	159,635	726,298	1,950	1,151	3,914	962,797	2,454
13. Trichinopoly	23,674	73,977	488,100	493	1,162	3,251	625,397	879	21,196	66,013	422,207	595	626	2,504	576,819	731
14. Madura	41,252	134,091	827,152	201	1,617	4,541	1,120,523	272	35,088	117,401	776,898	183	853	3,305	1,009,866	259
15. Tinnevelly	46,343	185,271	642,593	1,340	3,065	8,014	858,776	1,985	36,183	114,900	564,642	1,207	1,241	3,217	745,969	1,594
16. Salem	18,082	50,249	709,696	416	1,091	2,857	816,680	494	16,718	41,880	684,442	407	910	2,100	783,223	474
17. Coimbatore	21,610	61,502	772,946	10,711	1,837	5,650	828,859	15,263	19,648	56,501	695,257	10,097	1,208	4,615	803,554	15,150
18. Nilgiris	1,932	3,771	44,634	15	413	1,000	38,641	4	583	2,306	41,252	14	56	135	34,695	4
19. Malabar	59,261	147,167	862,178	670	8,550	20,009	1,160,471	731	45,532	115,072	693,327	472	6,464	15,717	852,177	510
20. South Canara	19,870	38,785	427,929	6,439	880	2,451	477,021	6,995	6,346	31,462	344,100	5,324	330	3,454	398,808	6,374
21. Madras City	27,318	61,091	117,636	122	4,809	10,585	150,199	94	15,548	45,627	96,047	104	1,646	3,687	138,427	81
Total	514,807	1,514,454	12,724,936	30,277	39,018	94,011	14,899,969	37,626	434,567	1,344,965	11,661,078	25,601	22,041	85,030	13,603,304	35,717
Pudukóta Territory	4,991	30,729	117,096	32	86	556	138,039	24	4,447	18,749	110,012	21	72	509	147,961	32
Total, including Pudukóta Territory	519,798	1,545,183	12,842,032	30,309	39,104	94,567	15,119,550	37,650	439,014	1,363,714	11,771,090	25,622	22,113	85,539	13,811,265	35,749
Agency Tracts specially censused. Ganjam	25	167	198	125,452		1	43	137,215	20	119	175	122,513		1	49	116,072
Vizagapatam	—	6	342	356,746	—	—	905	336,034	—	6	962	350,212	—	—	905	335,529
Godávari	—	34	70	6,327	—	1	31	5,424	—	26	78	6,328	—	—	31	5,431
Total for the Agency Tracts	25	207	1,302	491,785	—	2	981	487,673	20	151	1,225	491,050	—	1	979	487,632
Total for the Presidency	519,823	1,545,390	12,843,296	522,094	39,104	94,571	15,120,531	489,343	439,034	1,363,865	11,772,371	519,373	22,113	85,336	13,812,904	492,771

* 1. Under instruction. † 2. Instructed. ‡ 3. Illiterate. § 4. Not stated.

FINAL CENSUS TABLE—No. XIII.

Statement showing the Distribution of the Population of the Madras Presidency according to Education—*(Continued)*.

District.	MAHOMEDANS.								CHRISTIANS.							
	Males.				Females.				Males.				Females.			
	1.*	2.†	3.‡	4.§	1.*	2.†	3.‡	4.§	1.*	2.†	3.‡	4.§	1.*	2.†	3.‡	4.§
	18	19	20	21	22	23	24	25	26	27	28	29	30	31	32	33
1. Ganjam	183	655	1,360	...	16	68	2,847	...	57	386	363	1	26	143	560	1
2. Vizagapatam	288	1,178	8,117	22	28	92	9,656	1	244	551	847	5	128	383	1,238	6
3. Godávari	1,070	2,109	15,740	35	185	203	19,406	38	226	589	1,196	6	160	280	1,413	15
4. Kistna	948	2,257	40,648	16	77	109	43,111	...	954	760	16,763	...	400	222	17,095	...
5. Nellore	809	1,917	28,430	4	50	153	29,975	6	551	557	9,493	1	274	280	9,638	...
6. Cuddapah	1,146	2,862	46,697	12	22	155	46,848	7	413	488	2,317	2	171	177	2,497	2
7. Kurnool	827	1,956	38,925	3	63	200	39,851	2	454	400	4,985	1	181	124	5,318	1
8. Bellary	1,719	4,370	50,926	8	89	276	52,616	2	296	1,120	1,140	4	216	410	1,811	...
9. Chingleput	1,158	3,038	8,498	13	126	232	11,947	22	777	2,023	5,720	5	379	902	6,960	8
10. North Arcot	2,924	6,883	30,749	60	359	619	40,738	106	328	751	3,681	1	175	350	4,729	3
11. South Arcot	1,201	5,724	18,987	47	113	240	23,936	41	475	1,309	17,731	43	134	354	19,478	47
12. Tanjore	4,048	9,684	35,346	108	149	340	62,236	147	2,326	4,826	30,711	70	510	1,108	38,619	88
13. Trichinopoly	1,035	4,209	11,584	14	80	275	16,828	19	1,378	3,731	24,298	70	463	772	30,640	88
14. Madura	3,896	11,353	47,645	15	66	307	77,650	16	2,277	5,334	32,696	3	698	886	43,002	4
15. Tinnevelly	3,190	7,829	29,107	132	153	304	48,879	173	7,142	12,539	48,804	184	3,691	4,493	63,889	204
16. Salem	1,916	4,470	18,808	9	225	344	25,314	6	394	976	6,408	...	256	413	8,116	4
17. Coimbatore	1,348	3,875	12,939	52	92	184	19,295	70	634	1,131	4,707	48	356	449	5,958	43
18. Nilgiris	92	599	1,578	...	28	51	1,183	...	672	1,861	2,040	1	346	804	2,764	...
19. Malabar	11,101	25,658	290,688	173	1,906	2,339	320,125	208	2,603	6,372	13,051	6	1,172	1,938	18,048	6
20. South Canara	1,125	4,476	41,802	128	204	614	45,173	130	1,187	1,875	25,877	168	328	364	28,287	179
21. Madras City	2,231	6,626	15,534	7	320	1,004	24,573	3	3,518	8,733	6,919	12	2,513	5,888	12,038	10
Total	42,810	109,723	794,703	858	4,351	8,109	962,187	997	26,856	56,312	259,747	631	12,577	20,740	322,098	709
Pudukóta Territory	341	1,128	2,596	...	2	12	4,867	...	163	852	4,490	1	12	41	5,811	2
Total, including Pudukóta Territory	42,651	110,851	797,299	858	4,353	8,121	967,054	997	27,019	57,164	264,237	632	12,589	20,781	327,909	711
Agency Tracts specially censused. Ganjam	5	43	19	133	...	...	1	143	...	5	4	4	...	...	1	...
Vizagapatam	...	...	...	528	...	...	...	503	...	...	...	6	...	...	...	2
Godávari	...	4	1	4	...	...	...	3	...	4	3	...	...	1	...	...
Total for the Agency Tracts	5	47	20	665	...	...	1	649	...	9	7	10	...	1	1	2
Grand Total for the Presidency	42,656	110,898	797,319	1,523	4,353	8,121	967,055	1,646	27,019	57,173	264,244	642	12,589	20,782	327,910	713

* 1. Under instruction. † 2. Instructed. ‡ 3. Illiterate. § 4. Not stated.

XIII. EDUCATION. 393

FINAL CENSUS TABLE—No. XIII.

Statement showing the Distribution of the Population of the Madras Presidency according to **Education**—(*Continued*).

District.	BUDDHISTS.								JAINS.							
	Males.				Females.				Males.				Females.			
	1.*	2.†	3.‡	4.§	1.*	2.†	3.‡	4.§	1.*	2.†	3.‡	4.§	1.*	2.†	3.‡	4.§
	34	35	36	37	38	39	40	41	42	43	44	45	46	47	48	49
1. Ganjam	1	5	129	—	...	...	134	...	...	1	...	...	...	...	...	...
2. Vizagapatam	15	29	279	1	...	...	351	...	...	12	2	...	...	...	...	...
3. Godávari	...	4	1	...	...	...	9	...	...	3	...	...	...	...	6	...
4. Kistna	...	...	...	...	...	...	...	...	...	6	1	...	...	...	...	...
5. Nellore	...	...	...	...	...	...	...	...	...	...	...	...	...	...	1	...
6. Cuddapah	...	...	...	...	...	...	...	...	...	5	...	...	...	...	...	...
7. Kurnool	...	...	...	...	...	...	...	...	...	1	...	...	...	...	...	...
8. Bellary	7	49	46	1	...	...	109	...	42	252	188	...	2	6	261	...
9. Chingleput	3	33	21	...	...	...	6	...	36	62	27	...	2	1	100	...
10. North Arcot	3	13	25	...	...	...	37	...	264	1,040	2,328	23	4	17	3,848	52
11. South Arcot	3	21	9	...	...	...	...	...	227	914	1,886	5	2	10	2,603	7
12. Tanjore	...	2	...	...	...	...	...	...	46	163	81	...	2	14	318	1
13. Trichinopoly	...	1	...	...	...	...	1	...	2	2	2	...	...	...	...	...
14. Madura	...	...	...	...	...	...	...	...	...	1	2	...	...	...	3	...
15. Tinnevelly	...	...	...	...	...	...	...	...	...	...	...	...	...	...	...	...
16. Salem	...	17	1	...	...	...	...	...	4	6	17	...	...	...	21	...
17. Coimbatore	3	29	23	...	...	...	8	...	7	17	15	...	1	2	29	...
18. Nilgiris	...	...	...	...	...	...	...	...	...	...	...	...	...	...	...	...
19. Malabar	...	14	38	...	...	...	2	...	19	17	46	...	1	...	24	...
20. South Canara	...	1	10	...	...	...	...	...	214	931	4,004	15	17	47	4,715	13
21. Madras City	4	22	13	...	...	...	12	—	12	51	14	...	...	1	35	...
Total	39	240	656	2	...	...	671	...	1,099	3,483	8,202	43	31	98	12,014	71
Pudukóta Territory	...	...	...	...	...	...	...	...	...	...	...	...	...	...	...	...
Total, including Pudukóta Territory	39	240	656	2	...	...	671	...	1,099	3,483	8,202	43	31	98	12,014	71
Agency Tracts specially censused. Ganjam	...	...	...	...	...	...	...	...	...	...	...	...	...	...	...	...
Vizagapatam	...	...	...	...	...	...	...	...	...	...	...	...	...	...	...	...
Godávari	...	...	...	...	...	...	...	...	...	...	...	...	...	...	...	...
Total for the Agency Tracts	...	...	...	...	...	...	...	...	...	...	...	...	...	...	...	...
Grand Total for the Presidency	39	240	656	2	...	...	671	...	1,099	3,483	8,202	43	31	98	12,014	71

* 1. Under instruction. † 2. Instructed. ‡ 3. Illiterate. § 4. Not stated.

FINAL CENSUS TABLE—No. XIII.

Statement showing the Distribution of the Population of the Madras Presidency according to **Education**—(*Continued*).

District.	BRAHMOS.								THEISTS.								JEWS.							
	Males.				Females.				Males.				Females.				Males.				Females.			
	1.*	2.†	3.‡	4.§	1.*	2.†	3.‡	4.§	1.*	2.†	3.‡	4.§	1.*	2.†	3.‡	4.§	1.*	2.†	3.‡	4.§	1.*	2.†	3.‡	4.§
	50	51	52	53	54	55	56	57	58	59	60	61	62	63	64	65	66	67	68	69	70	71	72	73
1. Ganjam	...	...	...	...	...	...	...	...	...	...	...	...	...	...	...	...	...	...	...	...	...	...	...	...
2. Vizagapatam	...	...	...	...	...	...	...	...	...	...	...	...	...	...	...	...	...	...	...	...	...	...	...	...
3. Godávari	...	...	...	...	...	...	...	...	...	...	...	...	...	...	...	...	...	...	...	...	...	...	...	...
4. Kistna	...	...	...	...	...	...	...	...	...	...	...	...	...	...	...	...	...	...	...	...	...	...	...	...
5. Nellore	...	...	...	...	...	...	...	...	...	...	...	...	...	...	...	...	...	...	...	...	...	...	...	...
6. Cuddapah	...	...	...	...	...	...	...	...	...	1	...	...	...	...	...	...	...	...	...	...	...	...	...	...
7. Kurnool	...	...	...	...	...	...	...	...	...	...	...	...	...	...	...	...	...	...	...	...	...	...	...	...
8. Bellary	...	...	...	...	...	...	...	...	...	...	...	...	...	...	...	...	...	...	...	...	...	...	...	...
9. Chingleput	...	...	...	...	...	...	...	...	...	...	...	...	...	...	...	...	...	...	...	...	...	...	...	...
10. North Arcot	...	...	...	...	...	...	...	...	...	...	...	...	...	...	...	...	...	...	...	...	...	...	...	...
11. South Arcot	...	...	...	...	...	...	...	...	...	1	...	...	...	...	...	...	...	...	...	...	...	...	...	...
12. Tanjore	...	...	...	...	...	...	...	...	...	...	...	...	...	...	...	...	...	...	...	...	...	...	...	...
13. Trichinopoly	...	...	...	...	...	...	...	...	...	...	...	...	...	...	...	...	...	...	...	...	...	...	...	...
14. Madura	...	1	...	...	...	...	...	...	...	...	...	...	...	...	...	...	...	...	...	...	...	...	...	...
15. Tinnevelly	...	...	...	...	...	...	...	...	...	...	...	...	...	...	...	...	...	...	...	...	...	...	...	...
16. Salem	...	...	...	...	...	...	...	...	...	...	...	...	...	...	...	...	...	...	...	...	...	...	...	...
17. Coimbatore	...	...	...	...	...	...	...	...	...	1	...	...	...	3	2	...	...	...	...	...	...	...	...	...
18. Nilgiris	...	...	...	...	...	...	...	...	...	...	...	...	...	...	...	...	...	...	...	...	...	...	...	...
19. Malabar	...	...	...	...	...	...	...	...	...	...	3	...	...	...	...	...	3	9	5	...	1	3	9	...
20. South Canara	...	1	...	...	...	...	...	...	...	...	...	...	...	...	...	...	...	...	...	...	...	...	...	...
21. Madras City	...	7	56	...	...	...	66	...	...	...	2	...	...	...	...	...	...	...	...	...	...	...	...	...
Total	...	10	56	...	...	...	66	...	...	1	7	...	...	3	2	...	...	3	9	5	...	1	3	9	...
Pudukóta Territory	...	...	...	...	...	...	...	...	...	...	...	...	...	...	...	...	...	...	...	...	...	...	...	...
Total, including Pudukóta Territory	...	10	56	...	...	...	66	...	...	1	7	...	...	3	2	...	...	3	9	5	...	1	3	9	...
Agency Tracts specially censused. Ganjam	...	...	...	...	...	...	...	...	...	...	...	...	...	...	...	...	...	...	...	...	...	...	...	...
Vizagapatam	...	...	...	...	...	...	...	...	...	...	...	...	...	...	...	...	...	...	...	...	...	...	...	...
Godávari	...	...	...	...	...	...	...	...	...	...	...	...	...	...	...	...	...	...	...	...	...	...	...	...
Total for the Agency Tracts	...	...	...	...	...	...	...	...	...	...	...	...	...	...	...	...	...	...	...	...	...	...	...	...
Grand Total for the Presidency	...	10	56	...	...	...	66	...	...	1	7	...	...	3	2	...	...	3	9	5	...	1	3	9	...

* 1. Under instruction. † 2. Instructed. ‡ 3. Illiterate. § 4. Not stated.

FINAL CENSUS TABLE—No. XIII.

Statement showing the Distribution of the Population of the Madras Presidency according to **Education**—*(Continued)*.

District.	PARSIS.								KODAGU.								AGNOSTICS.							
	Males.				Females.				Males.				Females.				Males.				Females.			
	1.*	2.†	3.‡	4.§	1.*	2.†	3.‡	4.§	1.*	2.†	3.‡	4.§	1.*	2.†	3.‡	4.§	1.*	2.†	3.‡	4.§	1.*	2.†	3.‡	4.§
	74	75	76	77	78	79	80	81	82	83	84	85	86	87	88	89	90	91	92	93	94	95	96	97
1. Ganjam	...	...	...	...	...	...	...	...	...	...	...	...	...	...	...	...	...	...	...	...	...	...	...	...
2. Vizagapatam	...	...	...	...	...	...	...	...	...	...	...	...	...	...	...	...	...	...	...	...	...	...	...	...
3. Godávari	...	...	...	...	...	...	...	...	...	...	...	...	...	...	...	...	...	...	...	...	...	...	...	...
4. Kistna	...	...	...	...	...	...	...	...	...	...	...	...	...	...	...	...	...	...	...	...	...	...	...	...
5. Nellore	...	...	...	...	...	...	...	...	...	...	...	...	...	...	...	...	...	...	...	...	...	...	...	...
6. Cuddapah	...	...	...	...	...	...	...	...	...	...	...	...	...	...	...	...	...	...	...	...	...	...	...	...
7. Kurnool	...	...	...	...	...	...	...	...	...	...	...	...	...	...	...	...	...	...	...	...	...	...	...	...
8. Bellary	...	...	...	...	...	...	...	...	...	...	...	...	...	...	...	...	...	...	...	...	...	...	...	...
9. Chingleput	...	...	...	...	...	...	...	...	...	...	...	...	...	...	...	...	...	...	...	...	...	...	...	...
10. North Arcot	...	...	...	...	...	...	...	...	...	...	...	...	...	...	...	...	...	...	...	...	...	...	...	...
11. South Arcot	...	...	...	...	...	...	...	...	...	...	...	...	...	...	...	...	...	...	...	...	...	...	...	...
12. Tanjore	...	...	...	...	...	...	...	...	...	...	...	...	...	...	...	...	...	...	...	...	...	...	...	...
13. Trichinopoly	...	...	...	...	...	...	...	...	...	...	...	...	...	...	...	...	...	...	...	...	...	...	...	...
14. Madura	...	...	...	...	...	...	...	...	...	...	...	...	...	...	...	...	...	...	...	...	...	...	...	...
15. Tinnevelly	...	...	...	...	...	...	...	...	...	...	...	...	...	...	...	...	...	...	...	...	...	...	...	...
16. Salem	...	...	...	...	...	...	...	...	...	...	...	...	...	...	...	...	...	...	...	...	...	...	...	...
17. Coimbatore	...	...	...	...	3	...	1	...	...	...	...	...	...	...	...	...	...	...	...	...	...	...	...	...
18. Nilgiris	...	...	...	...	3	11	3	...	...	...	...	...	8	9	...	...	...	...	...	...	...	...	...	...
19. Malabar	...	...	...	...	4	17	4	...	1	2	18	...	...	...	...	...	...	...	...	...	...	...	...	...
20. South Canara	...	...	...	...	3	8	1	...	1	2	1	...	2	...	...	...	...	...	...	...	...	...	...	...
21. Madras City	...	...	...	...	5	11	2	...	1	4	4	...	...	...	...	...	...	...	...	...	1	...	...	...
Total	...				19	56	12	...	4	17	35	...	...	2	...	...	...	...	...	...	1	...	...	...	...
Pudukóta Territory	...	...	...		...	...	...	...	...	...	...	...	...	...	...	...	...	...	...	...	...	...	...	...
Total, including Pudukóta Territory	...				19	56	12	...	4	17	35	...	...	2	...	...	...	...	...	...	1	...	...	...	...
Agency Tracts specially censused.	Ganjam	...			...	...	...	...	...	...	...	...	...	...	...	...	...	...	...	...	...	...	...	...	...
	Vizagapatam.	...			...	...	...	...	...	...	...	...	...	...	...	...	...	...	...	...	...	...	...	...	...
	Godávari	...			...	...	...	...	...	...	...	...	...	...	...	...	...	...	...	...	...	...	...	...	...
Total for the Agency Tracts	...				...	...	...	...	...	...	...	...	...	...	...	...	...	...	...	...	...	...	...	...	...
Grand Total for the Presidency	...				19	56	12	...	4	17	35	...	...	2	...	...	...	...	...	...	1	...	...	...	...

* 1. Under instruction. † 2. Instructed. ‡ 3. Illiterate. § 4. Not stated.

FINAL CENSUS TABLE—No. XIII.

Statement showing the Distribution of the Population of the Madras Presidency according to **Education**—*(Continued)*.

District.	OTHERS.								NONE.								NOT STATED.							
	Males.				Females.				Males.				Females.				Males.				Females.			
	1.*	2.†	3.‡	4.§	1.*	2.†	3.‡	4.§	1.*	2.†	3.‡	4.§	1.*	2.†	3.‡	4.§	1.*	2.†	3.‡	4.§	1.*	2.†	3.‡	4.§
	98	99	100	101	102	103	104	105	106	107	108	109	110	111	112	113	114	115	116	117	118	119	120	121
1. Ganjam	...	...	...	...	...	...	...	...	...	...	...	...	...	...	...	...								
2. Vizagapatam	...	...	...	...	...	...	...	...	...	...	...	...	...	...	...	...	2	3	250	27	1	...	232	21
3. Godávari	...	...	...	...	...	...	1	...	...	...	...	...	...	...	...	...	4	...	76	9	4	...	57	9
4. Kistna	...	...	...	...	...	...	...	...	...	...	...	...	...	...	...	...	1	1	19	1	...	...	14	...
5. Nellore	...	...	...	...	...	...	5	...	...	...	...	...	...	...	...	...	...	1	47	8	...	...	40	8
6. Cuddapah	...	...	...	...	...	...	...	...	...	...	...	...	...	...	...	...	...	2	21	9	...	...	19	11
7. Kurnool	...	...	...	...	...	...	...	...	...	...	...	...	...	...	...	...	...	...	5	...	...	...	4	...
8. Bellary	...	...	...	...	...	...	...	...	...	...	...	...	...	...	...	...	...	...	2	...	...	...	1	2
9. Chingleput	...	...	...	...	...	...	...	...	...	...	...	...	...	...	...	...	1	...	9	26	...	...	16	19
10. North Arcot	...	...	...	...	...	...	...	...	...	...	...	...	...	...	...	...	...	...	6	3	...	...	4	3
11. South Arcot	...	...	...	...	...	...	...	...	...	...	...	...	...	...	...	...	...	...	2	...	...	...	...	...
12. Tanjore	...	...	...	...	...	...	...	...	...	...	...	...	...	...	...	...	...	...	1	...	...	...	2	...
13. Trichinopoly	...	...	...	...	...	...	...	...	...	...	...	...	...	...	...	...	1	2	6	1	...	3	1	3
14. Madura	...	...	...	...	...	...	...	...	...	...	...	...	...	...	...	...	...	1	...	4	...	...	...	11
15. Tinnevelly	...	...	...	...	...	...	...	...	...	...	...	...	...	...	...	...	1	...	...	...	...	...	1	...
16. Salem	...	...	...	...	...	...	...	...	...	...	...	...	...	...	...	...	...	2	5	17	...	...	13	14
17. Coimbatore	...	...	...	...	...	...	...	...	...	...	...	...	...	...	...	...	...	2	7	...	...	...	6	...
18. Nilgiris	...	...	...	...	...	...	...	...	...	...	...	...	...	...	...	...	...	2	8	4	...	...	14	2
19. Malabar	...	...	...	...	...	...	...	...	...	...	...	...	...	...	...	...	...	...	...	...	...	...	...	...
20. South Canara	...	...	...	...	...	...	...	...	...	...	...	...	...	...	...	...	2	7	14	19	5	10	18	7
21. Madras City	...	...	...	...	...	...	...	...	...	...	...	...	...	...	...	...	3	6	38	24	...	...	37	33
Total	...	14	15	26	...	...	1	13	...	1	3	1	...	...	...	...	...	...	49	...	...	...	14	...
Pudukóta Territory	...	...	...	...	...	...	...	...	...	...	...	...	...	...	...	...	15	29	565	152	10	13	493	142
Total, including Pudukóta Territory	...	14	15	26	...	...	1	13	...	1	3	1	...	...	...	...	...	...	...	...	...	...	...	...
Agency Tracts specially censused.	Ganjam ...	...	...	...	...	...	...	...	...	...	...	...	...	...	...	...	15	29	565	152	10	13	493	142
	Vizagapatam. ...	...	...	...	...	...	...	...	...	...	...	...	...	...	...	...	...	...	...	...	...	...	...	...
	Godávari ...	...	...	...	...	...	...	...	...	...	...	...	...	...	...	...	...	...	...	...	...	...	...	...
Total for the Agency Tracts	...	...	...	...	...	...	...	...	...	...	...	...	...	...	...	...	...	...	...	...	...	...	...	...
Grand Total for the Presidency	...	14	15	26	...	...	1	13	...	1	3	1	...	...	...	...	15	29	565	152	10	13	493	142

* 1. Under instruction. † 2. Instructed. ‡ 3. Illiterate. § 4. Not stated.

TABLE No. XIV.

SHOWING FOR EACH RELIGION THE AGE AND SEX OF PERSONS OF UNSOUND MIND.

1. ALL RELIGIONS.
2. HINDUS.
3. MAHOMEDANS.
4. CHRISTIANS.
5. BUDDHISTS.
6. JAINS.
7. RELIGION NOT STATED.

MADRAS PRESIDENCY.

FINAL CENSUS TABLE—No. XIV.

Statement showing for each Religion the **Age** and **Sex** of Persons of **Unsound Mind** in the Madras Presidency—**All Religions.**

Religions.	Total of all Ages.				Under 5.		—10		—15		—20		—30		—40		—50		—60		60 and upwards.		Not Stated.		
	Both Sexes.	Males.	Females.	Sex not Stated.	Males.	Females.	Males.	Females.	Males.	Females.	Males.	Females.	Males.	Females.	Males.	Females.	Males.	Females.	Males.	Females.	Males.	Females.	Males.	Females.	Sex not Stated.
1	2	3	4	5	6	7	8	9	10	11	12	13	14	15	16	17	18	19	20	21	22	23	24	25	26
1. Hindus ...	8,991	5,080	3,883	28	49	35	285	190	403	357	408	352	1,130	795	1,150	755	798	602	456	401	451	395	...	1	28
2. Mahomedans ...	832	502	330	...	2	1	9	7	22	34	32	18	104	73	135	58	98	59	51	38	49	42	...	...	...
3. Christians ...	294	157	137	...	1	...	4	5	9	7	4	6	40	24	34	36	34	29	21	21	10	9	...	...	...
4. Buddhists ...	2	2	...	...	...	...	...	...	...	...	...	...	...	...	2	...	...	...	...	...	...	...	...	...	...
5. Jains	4	2	2	...	...	...	...	...	...	...	...	...	1	...	1	...	...	1	...	...	...	...	...	...	...
6. Not Stated ...	3	2	1	...	...	...	...	...	...	...	...	...	1	...	...	...	...	...	...	...	...	1	...	...	...
Total ...	*10,126	*5,745	*4,353	28	52	36	248	202	434	398	444	376	1,276	892	1,323	849	930	691	528	460	510	448	...	1	28

		Both Sexes.	Males.	Females.	
* Of these		20	9	11	are also deaf-mutes.
		174	93	81	are also blind.
		37	12	25	are also deaf-mutes and blind.
		4	2	2	are also deaf-mutes, lepers, and blind.
		8	5	3	are also lepers.
		79	41	38	are also lepers and blind.
	Total ...	322	162	160	

FINAL CENSUS TABLE—No. XIV.

Statement showing for each Religion the **Age** and **Sex** of Persons of **Unsound Mind** in the Madras Presidency—**Hindus.**

District.	Total of all Ages.				Under 5.		—10		—15		—20		—30		—40		—50		—60		60 and upwards.		Not Stated.		
	Both Sexes.	Males.	Females.	Sex not Stated.	Males.	Females.	Males.	Females.	Males.	Females.	Males.	Females.	Males.	Females.	Males.	Females.	Males.	Females.	Males.	Females.	Males.	Females.	Males.	Females.	Sex not Stated.
1	2	3	4	5	6	7	8	9	10	11	12	13	14	15	16	17	18	19	20	21	22	23	24	25	26
1. Ganjam	422	268	154	...	6	5	21	14	31	19	21	25	49	29	58	16	38	15	19	12	25	18	...	1	...
2. Vizagapatam	821	467	354	...	20	12	53	43	76	61	42	44	95	77	80	47	50	32	26	23	25	15	...	...	...
3. Godávari	868	463	405	...	9	4	38	21	54	60	43	48	82	77	78	68	68	40	52	45	39	42	...	...	...
4. Kistna	1,024	543	481	...	4	1	23	23	41	53	51	57	123	106	80	53	66	58	44	43	111	87	...	...	...
5. Nellore	602	354	248	...	3	1	10	7	29	29	26	21	79	51	76	47	60	29	35	25	36	38	...	...	...
6. Cuddapah	437	250	187	...	...	1	15	13	24	25	17	15	67	40	64	31	34	32	22	18	7	12	...	...	...
7. Kurnool	220	117	103	...	...	...	2	2	14	5	7	15	23	22	39	29	17	12	10	7	5	11	...	...	...
8. Bellary	389	229	160	...	1	1	18	15	19	23	33	17	64	36	48	25	21	18	12	20	13	5	...	...	...
9. Chingleput	197	107	90	...	1	...	4	1	3	2	10	5	25	15	15	19	19	26	16	13	14	9	...	...	...
10. North Arcot	452	249	203	...	...	...	9	13	16	14	15	12	53	48	61	44	51	37	29	21	15	14	...	...	...
11. South Arcot	405	217	188	...	...	1	5	4	4	7	17	14	45	36	59	41	42	39	24	26	21	20	...	...	...
12. Tanjore	425	257	168	...	1	...	5	3	10	3	13	6	53	21	77	46	45	36	27	35	26	18	...	...	...
13. Trichinopoly	241	132	109	...	...	...	4	2	9	4	8	5	21	21	36	32	29	28	13	11	12	6	...	...	...
14. Madura	414	240	174	...	2	1	5	4	14	6	22	9	53	41	66	50	39	27	21	17	18	19	...	...	...
15. Tinnevelly	445	244	201	...	1	1	4	5	15	15	17	16	55	42	59	54	51	38	23	17	19	13	...	...	...
16. Salem	331	180	151	...	...	3	10	9	14	14	18	17	45	27	39	33	31	23	14	11	9	14	...	...	...
17. Coimbatore	233	128	105	...	...	1	2	4	10	6	8	6	36	20	21	25	26	25	17	12	8	6	...	...	...
18. Nilgiris	17	9	8	...	...	...	1	..	1	...	1	...	1	4	3	...	2	1	...	1	...	2	...	...	...
19. Malabar	418	233	185	...	1	2	1	5	6	4	16	7	49	35	70	44	42	38	24	21	24	29	...	...	...
20. South Canara	250	150	100	...	...	1	1	...	7	3	11	6	39	21	44	23	25	26	11	12	12	8	...	...	...
21. Madras City	302	213	89	...	...	...	4	2	6	3	10	6	62	24	71	23	36	15	16	9	8	7	...	...	...
Total ...	8,913	5,050	3,863	...	49	35	235	190	403	356	406	351	1,119	793	1,144	750	792	595	455	399	447	393	...	1	...
Pudukóta Territory	50	30	20	..	...	...	...	...	...	1	2	1	11	2	6	5	6	7	1	2	4	2	...	...	...
Total, including Pudukóta Territory ...	8,963	5,080	3,883	...	49	35	235	190	403	357	408	352	1,130	795	1,150	755	798	602	456	401	451	395	...	1	...
Agency Tracts specially censused. Ganjam ...	28	...	...	28	...	...	...	...	...	...	...	...	...	...	...	...	...	...	...	...	...	...	...	...	28
Vizagapatam. ...	...	...	...	...	...	...	...	...	...	...	...	...	...	...	...	...	...	...	...	...	...	...	...	...	...
Godávari ...	...	...	...	...	...	...	...	...	...	...	...	...	...	...	...	...	...	...	...	...	...	...	...	...	...
Total for the Agency Tracts ...	28	...	...	28	...	...	...	...	...	...	...	...	...	...	...	...	...	...	...	...	...	...	...	...	28
Grand Total for the Presidency ...	*8,991	*5,080	*3,883	*28	49	35	235	190	403	357	408	352	1,130	795	1,150	755	798	602	456	401	451	395	...	1	28

		Both Sexes.	Males.	Females.	
* Of these		17	8	9	are also deaf-mutes.
		167	89	78	are also blind.
		37	12	25	are also deaf-mutes and blind.
		4	2	2	are also deaf-mutes, lepers, and blind.
		8	5	3	are also lepers.
		79	41	38	are also lepers and blind.
	Total ...	312	157	155	

FINAL CENSUS TABLE—No. XIV.

Statement showing for each Religion the **Age** and **Sex** of Persons of **Unsound Mind** in the Madras Presidency—**Mahomedans.**

District.	Total of all Ages.			Under 5.		—10		—15		—20		—30		—40		—50		—60		60 and upwards.		Not Stated.	
	Both Sexes.	Males.	Females.	Males.	Females.	Males.	Females.	Males.	Females.	Males.	Females.	Males.	Females.	Males.	Females.	Males.	Females.	Males.	Females.	Males.	Females.	Males.	Females.
1	2	3	4	5	6	7	8	9	10	11	12	13	14	15	16	17	18	19	20	21	22	23	24
1. Ganjam	3	2	1	...	...	...	...	...	...	...	1	...	...	1	...	1	...	...	...	...	...	...	...
2. Vizagapatam	7	6	1	...	...	1	...	1	...	1	...	1	...	1	1	...	...	...	...	1	...	...	...
3. Godávari	6	1	5	...	...	...	...	...	...	...	...	...	2	1	1	...	1	...	...	...	1	...	...
4. Kistna	50	28	22	...	...	1	...	2	8	2	2	6	5	4	3	7	2	2	...	4	2	...	...
5. Nellore	23	15	8	...	...	...	...	1	2	2	1	4	2	2	...	2	1	2	...	2	2	...	...
6. Cuddapah	55	32	23	...	...	1	1	3	4	3	4	9	9	6	6	7	1	1	1	2	1	...	...
7. Kurnool	19	10	9	...	1	...	...	...	1	...	...	3	3	4	3	2	...	...	...	1	1	...	...
8. Bellary	28	22	6	...	...	1	...	3	1	4	1	3	1	2	...	5	2	2	...	2	1	...	...
9. Chingleput	10	6	4	...	...	...	...	...	...	...	...	...	2	2	...	2	...	1	...	1	2	...	...
10. North Arcot	34	27	7	1	...	...	...	2	1	1	1	6	...	5	2	4	1	6	1	2	1	...	...
11. South Arcot	12	7	5	...	...	...	...	1	...	1	1	1	...	1	1	2	1	...	...	1	2	...	...
12. Tanjore	53	26	27	...	...	1	1	...	3	...	...	7	6	5	9	7	4	3	3	3	1	...	...
13. Trichinopoly	14	10	4	...	...	...	...	2	...	...	...	3	1	3	...	2	1	...	...	...	2	...	...
14. Madura	39	23	16	...	...	2	1	...	1	2	...	5	7	5	2	2	1	3	1	4	3	...	...
15. Tinnevelly	53	38	15	...	...	...	...	...	1	5	...	5	1	19	3	2	8	2	1	5	1	...	...
16. Salem	34	19	15	...	...	...	...	3	...	2	1	4	5	4	3	3	3	2	1	1	2	...	...
17. Coimbatore	13	11	2	...	...	...	...	...	...	4	1	2	...	2	...	...	1	3	...	...	...	...	...
18. Nilgiris	2	1	1	...	...	...	...	...	...	...	...	...	...	...	...	1	...	...	1	...	...	...	...
19. Malabar	260	128	132	1	...	1	4	3	10	2	4	20	29	40	17	29	27	16	25	16	16	...	...
20. South Canara	80	19	11	...	...	1	...	1	1	1	...	6	1	5	3	4	3	1	...	...	3	...	...
21. Madras City	84	70	14	...	...	...	...	...	1	2	1	18	2	23	3	16	2	7	4	4	1	...	...
Total	829	501	328	2	1	9	7	22	34	32	18	103	72	135	57	98	59	51	38	49	42	...	...
Pudukóta Territory	3	1	2	...	...	...	...	...	...	...	...	1	1	...	1	...	...	...	...	...	...	...	...
Total, including Pudukóta Territory.	832	502	330	2	1	9	7	22	34	32	18	104	73	135	58	98	59	51	38	49	42	...	...
Agency Tracts specially censused. Ganjam	...	...	...	...	...	...	...	...	...	...	...	...	...	...	...	...	...	...	...	...	...	...	...
Agency Tracts specially censused. Vizagapatam	...	...	...	...	...	...	...	...	...	...	...	...	...	...	...	...	...	...	...	...	...	...	...
Agency Tracts specially censused. Godávari	...	...	...	...	...	...	...	...	...	...	...	...	...	...	...	...	...	...	...	...	...	...	...
Total for the Agency Tracts	...	...	...	...	...	...	...	...	...	...	...	...	...	...	...	...	...	...	...	...	...	...	...
Grand Total for the Presidency	*832	*502	*330	2	1	9	7	22	34	32	18	104	73	135	58	98	59	51	38	49	42	...	...

* Of these	Both Sexes.	Males.	Females.	
	1	...	1	is also deaf-mute.
	5	3	2	are also blind.
Total ...	6	3	3	

FINAL CENSUS TABLE—No. XIV.

Statement showing for each Religion the **Age** and **Sex** of Persons of **Unsound Mind** in the Madras Presidency—**Christians.**

District.	Total of all Ages.			Under 5.		—10		—15		—20		—30		—40		—50		—60		60 and upwards.		Not Stated.	
	Both Sexes.	Males.	Females.	Males.	Females.	Males.	Females.	Males.	Females.	Males.	Females.	Males.	Females.	Males.	Females.	Males.	Females.	Males.	Females.	Males.	Females.	Males.	Females.
1	2	3	4	5	6	7	8	9	10	11	12	13	14	15	16	17	18	19	20	21	22	23	24
1. Ganjam	...	...	...	...	...	...	...	...	...	...	...	...	...	...	...	...	...	...	...	...	...	...	...
2. Vizagapatam	...	...	...	...	...	...	...	...	...	...	...	...	...	...	...	...	...	...	...	...	...	...	...
3. Godávari	1	1	...	...	...	1	...	...	...	...	...	1	1	1	...	...	1	1	...	1	1	...	...
4. Kistna	7	4	3	...	...	...	...	...	...	...	...	1	...	1	...	...	1	...	...	...	...	...	...
5. Nellore	4	3	1	...	...	...	...	1	...	...	...	1	...	1	...	...	1	...	...	...	...	...	...
6. Cuddapah	3	...	3	...	...	...	...	...	...	...	1	...	...	...	...	...	1	...	1	...	...	...	...
7. Kurnool	3	1	2	...	...	...	...	...	...	...	...	1	...	...	...	...	...	...	1	...	...	...	...
8. Bellary	...	...	...	...	...	...	...	...	...	...	...	...	...	...	...	...	...	...	...	...	...	...	...
9. Chingleput	11	8	3	...	...	1	...	1	...	...	...	3	...	1	1	1	...	...	1	1	1	...	...
10. North Arcot	3	1	2	...	...	...	...	...	1	...	...	...	...	1	...	...	1	...	...	...	...	...	...
11. South Arcot	6	1	5	...	...	...	...	...	...	...	1	...	...	...	1	...	2	1	1	...	...	...	...
12. Tanjore	17	9	8	1	...	...	...	1	...	...	1	...	2	2	2	3	1	2	2	...	...	...	...
13. Trichinopoly	9	7	2	...	...	...	...	...	...	...	...	2	...	1	1	2	1	1	...	1	...	...	...
14. Madura	20	8	12	...	...	...	1	2	2	...	...	...	...	2	5	3	2	1	2	...	...	...	...
15. Tinnevelly	50	18	32	...	...	1	1	3	1	2	1	1	7	3	8	6	7	1	7	1	...	...	...
16. Salem	...	...	...	...	...	...	...	...	...	...	...	...	...	...	...	...	...	...	...	...	...	...	...
17. Coimbatore	2	1	1	...	...	...	...	...	...	...	...	1	...	...	1	...	...	...	...	...	...	...	...
18. Nilgiris	1	...	1	...	...	...	...	...	...	...	...	...	...	...	...	...	1	...	...	...	...	...	...
19. Malabar	25	14	11	...	...	...	...	...	...	...	...	6	1	2	5	1	3	4	...	1	2	...	...
20. South Canara	23	13	10	...	...	1	1	...	1	...	...	4	2	2	4	2	1	3	1	1	...	...	...
21. Madras City	108	68	40	...	...	...	2	1	3	2	2	20	11	18	8	16	7	7	4	4	4	...	...
Total	293	157	136	1	...	4	5	9	7	4	6	40	24	34	36	34	29	21	20	10	9	...	...
Pudukóta Territory	1	...	1	...	...	...	...	...	...	...	...	...	...	...	...	...	...	...	1	...	...	...	...
Total, including Pudukóta Territory.	294	157	137	1	...	4	5	9	7	4	6	40	24	34	36	34	29	21	21	10	9	...	...
Agency Tracts specially censused. Ganjam	...	...	...	...	...	...	...	...	...	...	...	...	...	...	...	...	...	...	...	...	...	...	...
Agency Tracts specially censused. Vizagapatam	...	...	...	...	...	...	...	...	...	...	...	...	...	...	...	...	...	...	...	...	...	...	...
Agency Tracts specially censused. Godávari	...	...	...	...	...	...	...	...	...	...	...	...	...	...	...	...	...	...	...	...	...	...	...
Total for the Agency Tracts	...	...	...	...	...	...	...	...	...	...	...	...	...	...	...	...	...	...	...	...	...	...	...
Grand Total for the Presidency	*294	*157	*137	1	...	4	5	9	7	4	6	40	24	34	36	34	29	21	21	10	9	...	...

* Of these	Both Sexes.	Males.	Females.	
	2	1	1	are also deaf-mutes.
	2	1	1	are also blind.
Total ...	4	2	2	

FINAL CENSUS TABLE—No. XIV.

Statement showing for each Religion the **Age** and **Sex** of Persons of **Unsound Mind** in the Madras Presidency—**Buddhists.**

District.	Total of all Ages.			Under 5.		—10		—15		—20		—30		—40		—50		—60		60 and upwards.		Not Stated.	
	Both Sexes.	Males.	Females.	Males.	Females.	Males.	Females.	Males.	Females.	Males.	Females.	Males.	Females.	Males.	Females.	Males.	Females.	Males.	Females.	Males.	Females.	Males.	Females.
1	2	3	4	5	6	7	8	9	10	11	12	13	14	15	16	17	18	19	20	21	22	23	24
1. Ganjam	...	...	...	...	...	...	...	...	...	...	...	...	...	...	...	...	...	...	...	...	...	...	...
2. Vizagapatam	...	...	...	...	...	...	...	...	...	...	...	...	...	...	...	...	...	...	...	...	...	...	...
3. Godávari	...	...	...	...	...	...	...	...	...	...	...	...	...	...	...	...	...	...	...	...	...	...	...
4. Kistna	...	...	...	...	...	...	...	...	...	...	...	...	...	...	...	...	...	...	...	...	...	...	...
5. Nellore	...	...	...	...	...	...	...	...	...	...	...	...	...	...	...	...	...	...	...	...	...	...	...
6. Cuddapah	...	...	...	...	...	...	...	...	...	...	...	...	...	...	...	...	...	...	...	...	...	...	...
7. Kurnool	...	...	...	...	...	...	...	...	...	...	...	...	...	...	...	...	...	...	...	...	...	...	...
8. Bellary	...	...	...	...	...	...	...	...	...	...	...	...	...	...	...	...	...	...	...	...	...	...	...
9. Chingleput	...	...	...	...	...	...	...	...	...	...	...	...	...	...	...	...	...	...	...	...	...	...	...
10. North Arcot	...	...	...	...	...	...	...	...	...	...	...	...	...	...	...	...	...	...	...	...	...	...	...
11. South Arcot	...	...	...	...	...	...	...	...	...	...	...	...	...	...	...	...	...	...	...	...	...	...	...
12. Tanjore	...	...	...	...	...	...	...	...	...	...	...	...	...	...	...	...	...	...	...	...	...	...	...
13. Trichinopoly	...	...	...	...	...	...	...	...	...	...	...	...	...	...	...	...	...	...	...	...	...	...	...
14. Madura	...	...	...	...	...	...	...	...	...	...	...	...	...	...	...	...	...	...	...	...	...	...	...
15. Tinnevelly	...	...	...	...	...	...	...	...	...	...	...	...	...	...	...	...	...	...	...	...	...	...	...
16. Salem	...	...	...	...	...	...	...	...	...	...	...	...	...	...	...	...	...	...	...	...	...	...	...
17. Coimbatore	...	...	...	...	...	...	...	...	...	...	...	...	...	...	...	...	...	...	...	...	...	...	...
18. Nilgiris	...	...	...	...	...	...	...	...	...	...	...	...	...	...	...	...	...	...	...	...	...	...	...
19. Malabar	...	...	...	...	...	...	...	...	...	...	...	...	...	...	...	...	...	...	...	...	...	...	...
20. South Canara	...	...	...	...	...	...	...	...	...	...	...	...	...	...	...	...	...	...	...	...	...	...	...
21. Madras City	2	2	...	...	...	...	...	...	...	...	...	...	2	...	...	...	...	...	...	...	...	...	...
Total	2	2	...	...	...	...	...	...	...	...	...	...	2	...	...	...	...	...	...	...	...	...	...
Pudukóta Territory	...	...	...	...	...	...	...	...	...	...	...	...	...	...	...	...	...	...	...	...	...	...	...
Total, including Pudukóta Territory	2	2	...	...	...	...	...	...	...	...	...	...	2	...	...	...	...	...	...	...	...	...	...
Agency Tracts specially censused. Ganjam	...	...	...	...	...	...	...	...	...	...	...	...	...	...	...	...	...	...	...	...	...	...	...
Agency Tracts specially censused. Vizagapatam	...	...	...	...	...	...	...	...	...	...	...	...	...	...	...	...	...	...	...	...	...	...	...
Agency Tracts specially censused. Godávari	...	...	...	...	...	...	...	...	...	...	...	...	...	...	...	...	...	...	...	...	...	...	...
Total for the Agency Tracts	...	...	...	...	...	...	...	...	...	...	...	...	...	...	...	...	...	...	...	...	...	...	...
Grand Total for the Presidency	2	2	...	...	...	...	...	...	...	...	...	...	2	...	...	...	...	...	...	...	...	...	...

FINAL CENSUS TABLE—No. XIV.

Statement showing for each Religion the **Age** and **Sex** of Persons of **Unsound Mind** in the Madras Presidency— **Jains.**

District.	Total of all Ages.			Under 5.		—10		—15		—20		—30		—40		—50		—60		60 and upwards.		Not Stated.	
	Both Sexes.	Males.	Females.	Males.	Females.	Males.	Females.	Males.	Females.	Males.	Females.	Males.	Females.	Males.	Females.	Males.	Females.	Males.	Females.	Males.	Females.	Males.	Females.
1	2	3	4	5	6	7	8	9	10	11	12	13	14	15	16	17	18	19	20	21	22	23	24
1. Ganjam	...	...	...	...	...	...	...	...	...	...	...	...	...	...	...	...	...	...	...	...	...	...	...
2 Vizagapatam	...	...	...	...	...	...	...	...	...	...	...	...	...	...	...	...	...	...	...	...	...	...	...
3. Godávari	...	...	...	...	...	...	...	...	...	...	...	...	...	...	...	...	...	...	...	...	...	...	...
4. Kistna	...	...	...	...	...	...	...	...	...	...	...	...	...	...	...	...	...	...	...	...	...	...	...
5. Nellore	...	...	...	...	...	...	...	...	...	...	...	...	...	...	...	...	...	...	...	...	...	...	...
6. Cuddapah	...	...	...	...	...	...	...	...	...	...	...	...	...	...	...	...	...	...	...	...	...	...	...
7. Kurnool	...	...	...	...	...	...	...	...	...	...	...	...	...	...	...	...	...	...	...	...	...	...	...
8. Bellary	...	...	...	...	...	...	...	...	...	...	...	...	...	...	...	...	...	...	...	...	...	...	...
9. Chingleput	...	...	...	...	...	...	...	...	...	...	...	...	...	...	...	...	...	...	...	...	...	...	...
10. North Arcot	...	...	...	...	...	...	...	...	...	...	...	...	...	...	...	...	...	...	...	...	...	...	...
11. South Arcot	...	...	...	...	...	...	...	...	...	...	...	...	...	...	...	...	...	...	...	...	...	...	...
12. Tanjore	...	...	...	...	...	...	...	...	...	...	...	...	...	...	...	...	...	...	...	...	...	...	...
13. Trichinopoly	...	...	...	...	...	...	...	...	...	...	...	...	...	...	...	...	...	...	...	...	...	...	...
14. Madura	...	...	...	...	...	...	...	...	...	...	...	...	...	...	...	...	...	...	...	...	...	...	...
15. Tinnevelly	...	...	...	...	...	...	...	...	...	...	...	...	...	...	...	...	...	...	...	...	...	...	...
16. Salem	...	...	...	...	...	...	...	...	...	...	...	...	...	...	...	...	...	...	...	...	...	...	...
17. Coimbatore	...	...	...	...	...	...	...	...	...	...	...	...	...	...	...	...	...	...	...	...	...	...	...
18. Nilgiris	...	...	...	...	...	...	...	...	...	...	...	...	...	...	...	...	...	...	...	...	...	...	...
19. Malabar	...	...	...	...	...	...	...	...	...	...	...	...	...	...	...	...	...	...	...	...	...	...	...
20. South Canara	4	2	2	...	...	...	...	...	...	...	...	1	...	1	...	...	1	...	...	...	1	...	...
21. Madras City	...	...	...	...	...	...	...	...	...	...	...	...	...	...	...	...	...	...	...	...	...	...	...
Total	4	2	2	...	...	...	...	...	...	...	...	1	...	1	...	...	1	...	...	...	1	...	...
Pudukóta Territory	...	...	...	...	...	...	...	...	...	...	...	...	...	...	...	...	...	...	...	...	...	...	...
Total, including Pudukóta Territory	4	2	2	...	...	...	...	...	...	...	...	1	...	1	...	...	1	...	...	...	1	...	...
Agency Tracts specially censused. Ganjam	...	...	...	...	...	...	...	...	...	...	...	...	...	...	...	...	...	...	...	...	...	...	...
Agency Tracts specially censused. Vizagapatam	...	...	...	...	...	...	...	...	...	...	...	...	...	...	...	...	...	...	...	...	...	...	...
Agency Tracts specially censused. Godávari	...	...	...	...	...	...	...	...	...	...	...	...	...	...	...	...	...	...	...	...	...	...	...
Total for the Agency Tracts	...	...	...	...	...	...	...	...	...	...	...	...	...	...	...	...	...	...	...	...	...	...	...
Grand Total for the Presidency	4	2	2	...	...	...	...	...	...	...	...	1	...	1	...	...	1	...	...	...	1	...	...

FINAL CENSUS TABLE—No. XIV.

Statement showing for each Religion the Age and Sex of Persons of Unsound Mind in the Madras Presidency—Religion not Stated.

District.	Total of all Ages.		Under 5.		—10		—15		—20		—30		—40		—50		—60		60 and upwards.		Not Stated.	
	Both Sexes.	Males.	Females.	Males.	Females.	Males.	Females.	Males.	Females.	Males.	Females.	Males.	Females.	Males.	Females.	Males.	Females.	Males.	Females.	Males.	Females.	Males.	Females.
1	2	3	4	5	6	7	8	9	10	11	12	13	14	15	16	17	18	19	20	21	22	23	24
1. Ganjam	...	...	...	...	...	...	...	...	...	...	...	...	...	...	...	...	...	...	...	...	...	...	...
2. Vizagapatam	...	...	...	...	...	...	...	...	...	...	...	...	...	...	...	...	...	...	...	...	...	...	...
3. Godavari	...	...	...	...	...	...	...	...	...	...	...	...	...	...	...	...	...	...	...	...	...	...	...
4. Kistna	...	...	...	...	...	...	...	...	...	...	...	...	...	...	...	...	...	...	...	...	...	...	...
5. Nellore	...	...	...	...	...	...	...	...	...	...	...	...	...	...	...	...	...	...	...	...	...	...	...
6. Cuddapah	...	...	...	...	...	...	...	...	...	...	...	...	...	...	...	...	...	...	...	...	...	...	...
7. Kurnool	...	...	...	...	...	...	...	...	...	...	...	...	...	...	...	...	...	...	...	...	...	...	...
8. Bellary	...	...	...	...	...	...	...	...	...	...	...	...	...	...	...	...	...	...	...	...	...	...	...
9. Chingleput	...	...	...	...	...	...	...	...	...	...	...	...	...	...	...	...	...	...	...	...	...	...	...
10. North Arcot	...	...	...	...	...	...	...	...	...	...	...	...	...	...	...	...	...	...	...	...	...	...	...
11. South Arcot	...	...	...	...	...	...	...	...	...	...	...	...	...	...	...	...	...	...	...	...	...	...	...
12. Tanjore	1	...	...	...	...	...	...	...	...	...	...	...	...	...	...	...	...	...	...	...	...	...	...
13. Trichinopoly	...	...	...	...	...	...	...	...	...	...	...	...	...	...	...	...	...	...	...	...	...	...	...
14. Madura	...	...	...	...	...	...	...	...	...	...	...	...	...	...	...	...	...	...	...	...	...	...	...
15. Tinnevelly	...	...	...	...	...	...	...	...	...	...	...	...	...	...	...	...	...	...	...	...	...	...	...
16. Salem	...	...	...	...	...	...	...	...	...	...	...	...	...	...	...	...	...	...	...	...	...	...	...
17. Coimbatore	...	...	...	...	...	...	...	...	...	...	...	...	...	...	...	...	...	...	...	...	...	...	...
18. Nilgiris	1	1	...	...	...	...	...	...	...	...	...	...	...	...	...	...	...	...	...	...	...	...	...
19. Malabar	2	1	1	...	...	...	...	...	...	...	...	...	...	...	...	...	...	...	...	...	...	...	...
20. South Canara	...	...	...	...	...	...	...	...	...	...	...	...	...	...	...	...	...	...	...	...	...	...	...
21. Madras City	1	...	1	...	...	...	...	...	...	...	...	...	...	...	...	...	...	...	...	...	...	...	...
Total ...	3	2	1	...	...	...	...	...	...	...	...	...	...	...	...	...	...	...	...	...	...	...	...
Feudatories in the Territory	...	...	...	...	...	...	...	...	...	...	...	...	...	...	...	...	...	...	...	...	...	...	...
Total including Feudatories Territory.	3	2	1	...	...	...	...	...	...	...	...	...	...	...	...	...	...	...	...	...	...	...	...
Agency Tracts (Ganjam ...	...	...	...	...	...	...	...	...	...	...	...	...	...	...	...	...	...	...	...	...	...	...	...
Specially Vizagapatam ...	...	...	...	...	...	...	...	...	...	...	...	...	...	...	...	...	...	...	...	...	...	...	...
Returned. Godavari)	...	...	...	...	...	...	...	...	...	...	...	...	...	...	...	...	...	...	...	...	...	...	...
Total in the Agency Tracts ...	...	...	...	...	...	...	...	...	...	...	...	...	...	...	...	...	...	...	...	...	...	...	...
Grand Total for the Presidency ...	3	2	1	...	...	...	...	...	...	...	...	...	...	...	...	...	...	...	...	...	...	...	...

TABLE No. XV.

SHOWING FOR EACH RELIGION THE AGE AND SEX OF THE BLIND.

1. ALL RELIGIONS.
2. HINDUS.
3. MAHOMEDANS.
4. CHRISTIANS.
5. JAINS.
6. OTHERS.
7. RELIGION NOT STATED.

MADRAS PRESIDENCY.

FINAL CENSUS TABLE—No. XV.

Statement showing for each Religion the **Age** and **Sex** of the **Blind** in the Madras Presidency—**All Religions.**

Religions.	Total of all Ages.				Under 5.		—10		—15		—20		—30		—40		—50		—60		60 and upwards.		Not Stated.		Sex not Stated.
	Both Sexes.	Males.	Females.	Sex not Stated.	Males.	Females.	Males.	Females.	Males.	Females.	Males.	Females.	Males.	Females.	Males.	Females.	Males.	Females.	Males.	Females.	Males.	Females.	Males.	Females.	
1	2	3	4	5	6	7	8	9	10	11	12	13	14	15	16	17	18	19	20	21	22	23	24	25	26
1. Hindus ...	45,755	21,183	24,283	289	498	436	1,234	972	1,504	1,176	1,065	921	2,348	2,323	2,397	2,366	2,304	2,530	2,524	3,267	7,308	10,292	1	...	289
2. Mahomedans ...	2,846	1,417	1,429	...	21	17	78	71	90	66	82	52	197	141	183	165	164	153	162	179	440	585	...	...	...
3. Christians ...	1,145	573	572	...	15	12	27	17	34	17	20	26	57	53	57	49	67	69	90	83	206	246	...	...	...
4. Jains	19	10	9	...	...	...	...	...	1	...	1	...	...	3	...	1	1	2	...	...	7	3	...	...	...
5. Others	1	1	...	...	...	...	...	...	...	...	...	...	...	...	...	...	...	...	1	...	...	...	...	...	...
6. Not stated ...	21	13	8	...	...	...	1	...	1	...	...	...	1	2	2	2	...	1	7	...	1	3	...	...	...
Total ...	* 49,787	* 23,197	* 26,301	289	534	465	1,340	1,060	1,630	1,259	1,168	999	2,603	2,522	2,639	2,583	2,536	2,755	2,784	3,529	7,962	11,129	1	...	289

	Both Sexes.	Males.	Females.	Sex not Stated.	
* Of these	117	72	44	1	are also lepers.
	86	55	31	...	are also deaf-mutes.
	174	93	81	...	are also of unsound mind.
	22	12	10	...	are also lepers and deaf-mutes.
	4	2	2	...	are also of unsound mind, deaf-mutes, and lepers.
	37	12	25	...	are also of unsound mind and deaf-mutes.
	79	41	38	...	are also of unsound mind and lepers.
Total ...	519	287	231	1	

FINAL CENSUS TABLE—No. XV.

Statement showing for each Religion the **Age** and **Sex** of the **Blind** in the Madras Presidency—**Hindus.**

District.	Total of all Ages.				Under 5.		—10		—15		—20		—30		—40		—50		—60		60 and upwards.		Not Stated.		Sex not Stated.
	Both Sexes.	Males.	Females.	Sex not Stated.	Males.	Females.	Males.	Females.	Males.	Females.	Males.	Females.	Males.	Females.	Males.	Females.	Males.	Females.	Males.	Females.	Males.	Females.	Males.	Females.	
1	2	3	4	5	6	7	8	9	10	11	12	13	14	15	16	17	18	19	20	21	22	23	24	25	26
1. Ganjam	1,871	902	969	...	43	44	92	75	71	56	46	55	133	113	117	77	100	102	81	103	219	344	...	...	...
2. Vizagapatam	2,050	877	1,173	...	32	27	64	42	73	56	52	46	95	94	77	86	80	98	110	181	294	543	...	...	...
3. Godávari	3,043	1,385	1,658	...	36	30	79	71	87	96	55	48	136	127	119	116	127	136	148	208	598	828	...	...	...
4. Kistna	3,030	1,497	1,533	...	29	27	63	61	80	67	48	52	97	89	107	71	110	99	137	137	825	930	1	...	...
5. Nellore	1,994	938	1,056	...	19	21	43	35	64	42	40	26	74	64	72	64	77	79	82	131	467	594	...	...	...
6. Cuddapah	1,630	814	816	...	12	19	49	46	94	84	38	32	107	79	116	104	105	87	109	102	184	263	...	...	...
7. Kurnool	1,061	536	525	...	7	8	40	24	64	48	50	27	63	77	78	60	50	54	61	57	123	170	...	...	...
8. Bellary	2,141	1,030	1,111	...	21	8	72	69	127	84	67	70	180	167	141	176	125	128	118	145	179	269	...	...	...
9. Chingleput	1,577	755	822	...	17	14	27	38	50	33	35	28	68	75	67	50	72	80	81	98	338	406	...	...	...
10. North Arcot	2,799	1,310	1,489	...	25	24	62	71	89	85	72	48	155	124	147	159	145	133	152	206	463	639	...	...	...
11. South Arcot	3,019	1,402	1,617	...	25	27	69	55	63	50	75	53	158	145	148	126	130	163	181	234	553	764	...	...	...
12. Tanjore	2,404	1,187	1,217	...	25	21	49	33	36	37	47	32	64	71	134	99	125	115	169	162	538	647	...	...	...
13. Tricninopoly	1,920	841	1,079	...	24	17	53	36	48	32	29	29	76	78	98	94	92	117	87	168	334	508	...	...	...
14. Madura	3,441	1,447	1,994	...	23	25	73	53	85	78	78	56	144	193	163	175	205	248	204	318	472	848	...	...	...
15. Tinnevelly	2,787	1,301	1,486	...	23	20	63	43	64	55	64	56	113	107	136	125	160	149	213	233	465	698	...	...	...
16. Salem	2,574	1,098	1,476	...	24	19	67	43	81	80	52	63	135	168	169	171	121	167	135	206	314	559	...	...	...
17. Coimbatore	2,905	1,163	1,742	...	30	28	76	88	97	79	68	75	142	216	159	312	165	251	125	231	301	462	...	...	...
18. Nilgiris	60	37	23	...	3	1	4	1	2	2	4	...	4	1	5	2	1	4	4	7	10	5	...	...	...
19. Malabar	2,926	1,604	1,322	...	57	40	138	54	165	76	101	95	303	237	239	175	201	185	175	162	225	298	...	...	...
20. South Canara	1,179	515	664	...	17	11	34	16	37	21	27	19	59	71	66	89	62	99	78	110	135	228	...	...	...
21. Madras City	681	350	331	...	5	2	5	14	16	9	8	8	21	12	14	16	36	15	53	41	192	214	...	...	...
Total ...	45,092	20,989	24,103	...	497	433	1,222	968	1,493	1,170	1,056	916	2,327	2,308	2,372	2,347	2,289	2,504	2,503	3,240	7,229	10,217	1	...	...
Pudukóta Territory	373	193	180	...	1	3	12	4	11	6	9	5	20	15	25	19	15	26	21	27	79	75	...	...	...
Total, including Pudukóta Territory	45,465	21,182	24,283	...	498	436	1,234	972	1,504	1,176	1,065	921	2,347	2,323	2,397	2,366	2,304	2,530	2,524	3,267	7,308	10,292	1	...	...
Agency Tracts specially censused. Ganjam ...	289	...	...	289	...	...	...	...	...	...	...	...	...	...	...	...	...	...	...	...	...	...	...	...	289
Agency Tracts specially censused. Vizagapatam	1	1	...	...	...	...	...	...	...	...	...	...	1	...	...	...	...	...	...	...	...	...	...	...	...
Agency Tracts specially censused. Godávari ...	...	...	...	...	...	...	...	...	...	...	...	...	...	...	...	...	...	...	...	...	...	...	...	...	...
Total for the Agency Tracts...	290	1	...	289	...	...	...	...	...	...	...	...	1	...	...	...	...	...	...	...	...	...	...	...	289
Grand Total for the Presidency	* 45,755	* 21,183	* 24,283	* 289	498	436	1,234	972	1,504	1,176	1,065	921	2,348	2,323	2,397	2,366	2,304	2,530	2,524	3,267	7,308	10,292	1	...	289

	Both Sexes.	Males.	Females.	Sex not Stated.	
* Of these	112	68	43	1	are also lepers.
	80	53	27	...	are also deaf-mutes.
	167	89	78	...	are also of unsound mind.
	21	12	9	...	are also lepers and deaf-mutes.
	4	2	2	...	are also lepers, deaf-mutes, and of unsound mind.
	37	12	25	...	are also of unsound mind and deaf-mutes.
	79	41	38	...	are also of unsound mind and lepers.
Total ...	500	277	222	1	

FINAL CENSUS TABLE—No. XV.

Statement showing for each Religion the **Age** and **Sex** of the **Blind** in the Madras Presidency—**Mahomedans.**

District.	Total of all Ages.			Under 5.		—10		—15		—20		—30		—40		—50		—60		60 and upwards.		Not Stated.	
	Both Sexes.	Males.	Females.	Males.	Females.	Males.	Females.	Males.	Females.	Males.	Females.	Males.	Females.	Males.	Females.	Males.	Females.	Males.	Females.	Males.	Females.	Males.	Females.
1	2	3	4	5	6	7	8	9	10	11	12	13	14	15	16	17	18	19	20	21	22	23	24
1. Ganjam	4	2	2	...	...	...	...	...	1	...	...	1	...	...	...	...	1	...	...	1	1	...	...
2. Vizagapatam	10	4	6	...	...	...	...	...	...	...	1	1	...	1	...	...	1	2	...	1	4	...	...
3. Godávari	15	7	8	...	...	2	1	...	...	1	...	1	...	1	1	1	2	1	2	1	4	...	...
4. Kistna	82	42	40	3	...	...	1	4	2	1	3	5	3	6	2	2	2	3	6	18	21	...	...
5. Nellore	69	21	48	...	...	...	2	2	...	1	1	4	7	...	6	4	3	3	10	7	19	...	...
6. Cuddapah	82	36	46	...	1	3	1	3	3	1	5	8	6	2	10	5	4	2	3	12	13	...	...
7. Kurnool	77	41	36	...	...	2	3	3	3	5	2	7	1	8	4	5	9	3	7	8	7	...	...
8. Bellary	137	74	63	...	1	6	4	8	3	4	1	15	14	8	9	10	6	3	5	20	20	...	...
9. Chingleput	50	24	26	...	...	4	...	1	...	1	...	3	2	1	2	2	...	4	3	8	19	...	...
10. North Arcot	175	87	88	...	...	4	6	5	4	3	2	9	4	8	7	18	8	4	6	26	51	...	...
11. South Arcot	56	25	31	...	...	...	...	...	1	2	2	2	3	4	...	2	...	1	5	14	20	...	...
12. Tanjore	198	100	98	1	...	6	4	2	3	4	2	13	6	11	10	6	11	16	13	41	47	...	...
13. Trichinopoly	28	14	14	...	...	...	...	...	...	...	...	1	...	1	...	2	2	4	...	6	12	...	...
14. Madura	328	149	179	3	2	8	4	6	6	9	5	11	14	15	17	21	14	16	29	60	88	...	...
15. Tinnevelly	156	70	86	1	2	2	2	5	4	2	1	7	3	6	12	2	7	8	12	37	43	...	...
16. Salem	65	35	30	2	...	2	2	1	...	2	...	1	2	5	5	1	3	5	3	16	13	...	...
17. Coimbatore	38	23	15	1	...	2	...	3	...	...	2	2	2	2	1	...	2	5	2	8	6	...	...
18. Nilgiris	1	...	1	...	...	...	...	...	...	...	...	...	1	...	...	...	...	...	...	...	...	...	...
19. Malabar	988	544	454	10	10	32	37	42	32	43	23	100	66	95	66	71	59	66	52	85	109	...	...
20. South Canara	131	52	79	...	1	6	5	3	1	2	3	2	5	4	9	6	16	5	16	24	23	...	...
21. Madras City	124	60	74	...	...	...	...	...	1	2	...	3	1	5	5	5	4	10	5	35	58	...	...
Total ...	2,832	1,410	1,422	21	17	77	71	90	65	82	52	195	141	183	165	163	152	161	179	438	580	...	...
Pudukóta Territory	14	7	7	...	...	1	...	...	1	...	...	2	...	...	...	1	1	1	...	2	5	...	...
Total, including Pudukóta Territory.	2,846	1,417	1,429	21	17	78	71	90	66	82	52	197	141	183	165	164	153	162	179	440	585	...	...
Agency Tracts specially censused. (Ganjam	...	...	...	...	...	...	...	...	...	...	...	...	...	...	...	...	...	...	...	...	...	...	...
Agency Tracts specially censused. (Vizagapatam	...	...	...	...	...	...	...	...	...	...	...	...	...	...	...	...	...	...	...	...	...	...	...
Agency Tracts specially censused. (Godávari	...	...	...	...	...	...	...	...	...	...	...	...	...	...	...	...	...	...	...	...	...	...	...
Total for the Agency Tracts	...	...	...	...	...	...	...	...	...	...	...	...	...	...	...	...	...	...	...	...	...	...	...
Grand Total for the Presidency...	2,846	*1,417	*1,429	21	17	78	71	90	66	82	52	197	141	183	165	164	153	162	179	440	585	...	...

* Of these

	Both Sexes.	Males.	Females.	Sex not Stated.	
	4	3	1	...	are also lepers.
	5	3	2	...	are also of unsound mind.

FINAL CENSUS TABLE—No. XV.

Statement showing for each Religion the **Age** and **Sex** of the **Blind** in the Madras Presidency—**Christians.**

District.	Total of all Ages.			Under 5.		—10		—15		—20		—30		—40		—50		—60		60 and upwards.		Not Stated.	
	Both Sexes.	Males.	Females.	Males.	Females.	Males.	Females.	Males.	Females.	Males.	Females.	Males.	Females.	Males.	Females.	Males.	Females.	Males.	Females.	Males.	Females.	Males.	Females.
1	2	3	4	5	6	7	8	9	10	11	12	13	14	15	16	17	18	19	20	21	22	23	24
1. Ganjam	2	...	2	...	...	...	1	...	...	...	...	...	...	...	...	...	...	...	...	...	1	...	...
2. Vizagapatam	3	1	2	...	...	...	...	...	...	...	...	...	...	...	...	...	...	1	1	...	1	...	...
3. Godávari	...	...	...	...	...	...	...	...	...	...	...	...	...	...	...	...	...	...	...	...	...	...	...
4. Kistna	53	24	29	1	1	...	1	2	...	1	2	1	3	1	...	...	1	3	4	15	17	...	...
5. Nellore	13	5	8	...	...	...	1	...	2	...	1	1	...	...	...	...	1	1	1	3	2	...	...
6. Cuddapah	8	2	6	...	...	1	1	...	1	...	...	...	2	1	1	...	1	...	...	...	...	...	...
7. Kurnool	34	21	13	1	1	3	...	4	...	4	1	3	1	2	3	...	1	...	...	4	6	...	...
8. Bellary	4	1	3	...	...	...	...	...	1	...	...	...	...	1	1	...	...	...	...	...	1	...	...
9. Chingleput	25	10	15	...	...	2	...	1	...	...	1	1	...	...	2	2	...	1	...	3	12	...	...
10. North Arcot	12	5	7	...	...	...	...	...	...	...	...	...	...	...	...	1	...	1	1	3	6	...	...
11. South Arcot	56	17	39	...	1	1	2	2	1	1	3	2	9	...	3	3	5	2	...	6	15	...	...
12. Tanjore	116	63	53	1	1	1	1	3	2	2	3	7	1	3	3	9	5	7	12	30	25	...	...
13. Trichinopoly	130	62	68	2	...	1	1	4	...	...	...	5	3	7	3	8	13	13	8	22	40	...	...
14. Madura	128	65	63	2	2	2	...	3	1	1	4	10	5	6	9	8	4	15	13	18	25	...	...
15. Tinnevelly	262	141	121	8	1	7	7	7	2	7	9	9	11	14	7	18	17	17	21	54	46	...	...
16. Salem	31	15	16	...	...	...	...	1	...	...	...	1	2	1	1	2	2	4	5	6	6	...	...
17. Coimbatore	20	10	10	...	1	...	...	1	1	...	1	3	2	1	4	1	...	...	...	4	1	...	...
18. Nilgiris	4	2	2	...	...	...	...	...	...	...	...	...	...	...	...	...	...	1	2	1	...	...	...
19. Malabar	71	40	31	...	1	4	...	2	2	1	1	3	7	9	6	5	4	8	4	8	6	...	...
20. South Canara	63	34	29	...	1	3	2	3	3	1	...	6	2	3	6	5	4	5	6	8	5	...	...
21. Madras City	85	45	40	...	2	2	...	1	1	1	...	4	3	6	...	5	6	7	4	19	24	...	...
Total ...	1,120	563	557	15	12	27	17	34	17	19	26	56	51	55	49	67	64	86	82	204	239	...	...
Pudukóta Territory	25	10	15	...	...	...	...	...	...	1	...	1	2	2	...	...	5	4	1	2	7	...	...
Total, including Pudukóta Territory.	1,145	573	572	15	12	27	17	34	17	20	26	57	53	57	49	67	69	90	83	206	246	...	...
Agency Tracts specially censused. (Ganjam	...	...	...	...	...	...	...	...	...	...	...	...	...	...	...	...	...	...	...	...	...	...	...
Agency Tracts specially censused. (Vizagapatam	...	...	...	...	...	...	...	...	...	...	...	...	...	...	...	...	...	...	...	...	...	...	...
Agency Tracts specially censused. (Godávari	...	...	...	...	...	...	...	...	...	...	...	...	...	...	...	...	...	...	...	...	...	...	...
Total for the Agency Tracts	...	...	...	...	...	...	...	...	...	...	...	...	...	...	...	...	...	...	...	...	...	...	...
Grand Total for the Presidency...	*1,145	*573	*572	15	12	27	17	34	17	20	26	57	53	57	49	67	69	90	83	206	246	...	...

* Of these

	Both Sexes.	Males.	Females.	Sex not Stated.	
	1	1	...	...	is also leper.
	2	1	1	...	are also of unsound mind.
	4	2	2	...	are also deaf-mutes.
Total ...	7	4	3	...	

FINAL CENSUS TABLE—No. XV.

Statement showing for each Religion the **Age** and **Sex** of the **Blind** in the Madras Presidency—**Mahomedans.**

District.	Total of all Ages.			Under 5.		—10		—15		—20		—30		—40		—50		—60		60 and upwards.		Not Stated.	
	Both Sexes.	Males.	Females.	Males.	Females.	Males.	Females.	Males.	Females.	Males.	Females.	Males.	Females.	Males.	Females.	Males.	Females.	Males.	Females.	Males.	Females.	Males.	Females.
1	2	3	4	5	6	7	8	9	10	11	12	13	14	15	16	17	18	19	20	21	22	23	24
1. Ganjam	4	2	2	...	...	...	...	...	1	...	...	1	...	...	...	...	...	...	...	1	1	...	...
2. Vizagapatam	10	4	6	...	...	...	...	...	...	...	...	...	1	1	...	...	1	2	...	1	4	...	...
3. Godávari	15	7	8	...	...	...	...	2	1	...	...	1	...	1	...	1	1	1	2	1	4	...	...
4. Kistna	82	42	40	3	...	...	1	4	2	1	3	5	3	6	2	2	2	3	6	18	21	...	...
5. Nellore	69	21	48	...	...	...	2	2	...	1	1	4	7	...	6	4	3	3	10	7	19	...	...
6. Cuddapah	82	36	46	...	1	3	1	3	3	1	5	8	6	2	10	5	4	2	3	12	13	...	...
7. Kurnool	77	41	36	...	...	2	3	3	3	5	2	7	1	8	4	5	9	3	7	8	7	...	...
8. Bellary	137	74	63	...	1	6	4	8	3	4	1	15	14	8	9	10	6	3	5	20	20	...	...
9. Chingleput	50	24	26	...	...	4	...	1	...	1	...	3	2	1	2	2	...	4	3	8	19	...	...
10. North Arcot	175	87	88	...	...	4	6	5	4	3	2	9	4	8	7	18	8	4	6	36	51	...	...
11. South Arcot	56	25	31	...	...	...	...	...	1	2	2	2	3	4	...	2	...	1	5	14	20	...	...
12. Tanjore	198	100	98	1	...	6	4	2	3	4	2	13	6	11	10	6	11	16	13	41	47	...	...
13. Trichinopoly	28	14	14	...	...	...	...	...	...	...	...	1	...	1	...	2	2	4	...	6	12	...	...
14. Madura	328	149	179	3	2	8	4	6	6	9	5	11	14	15	17	21	14	16	29	60	88	...	...
15. Tinnevelly	156	70	86	1	2	2	2	5	4	2	1	7	3	6	12	2	7	8	12	37	43	...	...
16. Salem	65	35	30	2	...	2	2	1	...	2	...	1	2	5	5	1	3	5	3	16	15	...	...
17. Coimbatore	38	23	15	1	...	2	...	3	...	...	2	2	2	2	1	...	2	5	2	8	6	...	...
18. Nilgiris	1	...	1	...	...	...	...	...	...	...	...	...	1	...	...	...	...	...	...	...	...	...	...
19. Malabar	998	544	454	10	10	32	37	42	32	43	23	100	66	95	66	71	59	66	52	85	109	...	...
20. South Canara	181	52	79	...	1	6	5	3	1	2	3	2	5	4	9	6	16	5	16	24	23	...	...
21. Madras City	124	60	74	...	...	...	...	...	1	2	...	3	1	5	5	5	4	10	5	35	58	...	...
Total ...	2,832	1,410	1,422	21	17	77	71	90	65	82	52	195	141	183	165	163	152	161	179	438	580	...	...
Pudukóta Territory	14	7	7	...	...	1	...	...	1	...	...	2	...	...	...	1	1	1	...	2	5	...	...
Total, including Pudukóta Territory.	2,846	1,417	1,429	21	17	78	71	90	66	82	52	197	141	183	165	164	153	162	179	440	585	...	...
Agency Tracts specially censused. (Ganjam ...	...	...	...	...	...	...	...	...	...	...	...	...	...	...	...	...	...	...	...	...	...	...	...
(Vizagapatam ...	...	...	...	...	...	...	...	...	...	...	...	...	...	...	...	...	...	...	...	...	...	...	...
(Godávari ...	...	...	...	...	...	...	...	...	...	...	...	...	...	...	...	...	...	...	...	...	...	...	...
Total for the Agency Tracts ...	...	...	...	...	...	...	...	...	...	...	...	...	...	...	...	...	...	...	...	...	...	...	...
Grand Total for the Presidency...	2,846	*1,417	*1,429	21	17	78	71	90	66	82	52	197	141	183	165	164	153	162	179	440	585	...	...

* Of these

	Both Sexes.	Males.	Females.	Sex not Stated.	
	4	3	1	...	are also lepers.
	5	3	2	...	are also of unsound mind.

FINAL CENSUS TABLE—No. XV.

Statement showing for each Religion the **Age** and **Sex** of the **Blind** in the Madras Presidency—**Christians.**

District.	Total of all Ages.			Under 5.		—10		—15		—20		—30		—40		—50		—60		60 and upwards.		Not Stated.	
	Both Sexes.	Males.	Females.	Males.	Females.	Males.	Females.	Males.	Females.	Males.	Females.	Males.	Females.	Males.	Females.	Males.	Females.	Males.	Females.	Males.	Females.	Males.	Females.
1	2	3	4	5	6	7	8	9	10	11	12	13	14	15	16	17	18	19	20	21	22	23	24
1. Ganjam	2	...	2	...	...	...	1	...	...	...	...	...	...	...	...	...	...	...	...	...	1	...	...
2. Vizagapatam	3	1	2	...	...	...	...	...	...	...	...	...	...	...	...	...	...	1	1	...	1	...	...
3. Godávari	...	...	...	...	...	...	...	...	...	...	...	...	...	...	...	...	...	...	...	...	...	...	...
4. Kistna	53	24	29	1	1	...	1	2	...	1	2	1	3	1	...	...	1	3	4	15	17	...	...
5. Nellore	13	5	8	...	...	...	1	...	2	...	1	1	...	...	...	...	1	1	1	3	2	...	...
6. Cuddapah	8	2	6	...	...	1	1	...	1	...	...	...	2	1	1	...	1	...	...	...	...	...	...
7. Kurnool	34	21	13	1	1	3	...	4	...	4	1	3	1	2	3	...	1	...	...	4	6	...	...
8. Bellary	4	1	3	...	...	...	...	...	1	...	...	...	...	1	1	...	...	...	...	...	1	...	...
9. Chingleput	25	10	15	...	...	2	...	1	...	...	1	1	...	...	2	2	...	1	...	3	12	...	...
10. North Arcot	12	5	7	...	...	...	...	...	...	...	...	...	...	...	...	1	...	1	1	3	6	...	...
11. South Arcot	56	17	39	...	1	1	2	2	1	1	3	2	9	...	3	3	5	2	...	6	15	...	...
12. Tanjore	116	63	53	1	1	1	1	3	2	2	3	7	1	3	3	9	5	7	12	30	25	...	...
13. Trichinopoly	130	62	68	2	...	1	1	4	...	...	...	5	3	7	3	8	13	13	8	22	40	...	...
14. Madura	128	65	63	2	2	2	...	3	1	1	4	10	5	6	9	8	4	15	13	18	25	...	...
15. Tinnevelly	262	141	121	8	1	7	7	7	2	7	9	9	11	14	7	18	17	17	21	54	46	...	...
16. Salem	31	15	16	...	...	...	...	1	...	...	...	1	2	1	1	2	2	4	5	6	6	...	...
17. Coimbatore	20	10	10	...	1	...	...	1	1	...	1	3	2	1	4	1	...	...	...	4	1	...	...
18. Nilgiris	4	2	2	...	...	...	...	...	...	...	...	...	...	...	...	...	...	1	2	1	...	...	...
19. Malabar	71	40	31	...	1	4	...	2	2	1	1	3	7	9	6	5	4	8	4	8	6	...	...
20. South Canara	68	34	29	...	1	3	2	3	3	1	...	6	2	3	6	5	4	5	6	8	5	...	...
21. Madras City	85	45	40	...	2	2	...	1	1	1	...	4	3	6	...	5	6	7	4	19	24	...	...
Total ...	1,120	563	557	15	12	27	17	34	17	19	26	56	51	55	49	67	64	86	82	204	239	...	...
Pudukóta Territory	25	10	15	...	...	...	...	...	...	1	...	1	2	2	...	...	5	4	1	2	7	...	...
Total, including Pudukóta Territory.	1,145	573	572	15	12	27	17	34	17	20	26	57	53	57	49	67	69	90	83	206	246	...	...
Agency Tracts specially censused. (Ganjam ...	...	...	...	...	...	...	...	...	...	...	...	...	...	...	...	...	...	...	...	...	...	...	...
(Vizagapatam ...	...	...	...	...	...	...	...	...	...	...	...	...	...	...	...	...	...	...	...	...	...	...	...
(Godávari ...	...	...	...	...	...	...	...	...	...	...	...	...	...	...	...	...	...	...	...	...	...	...	...
Total for the Agency Tracts ...	...	...	...	...	...	...	...	...	...	...	...	...	...	...	...	...	...	...	...	...	...	...	...
Grand Total for the Presidency...	*1,145	*573	*572	15	12	27	17	34	17	20	26	57	53	57	49	67	69	90	83	206	246	...	...

* Of these

	Both Sexes.	Males.	Females.	Sex not Stated.	
	1	1	...	...	is also leper.
	2	1	1	...	are also of unsound mind.
	4	2	2	...	are also deaf-mutes.
Total ...	7	4	3	...	

FINAL CENSUS TABLE—No. XV.

Statement showing for each Religion the **Age** and **Sex** of the **Blind** in the Madras Presidency—**Jains**.

District.	Total of all Ages.			Under 5.		—10		—15.		—20		—30		—40		—50		—60		60 and upwards.		Not Stated.	
	Both Sexes.	Males.	Females.	Males.	Females.	Males.	Females.	Males.	Females.	Males.	Females.	Males.	Females.	Males.	Females.	Males.	Females.	Males.	Females.	Males.	Females.	Males.	Females.
1	2	3	4	5	6	7	8	9	10	11	12	13	14	15	16	17	18	19	20	21	22	23	24
1. Ganjam	...	...	...	...	...	...	...	...	...	...	...	...	...	...	...	...	...	...	...	...	...	...	...
2. Vizagapatam	...	...	...	...	...	...	...	...	...	...	...	...	...	...	...	...	...	...	...	...	...	...	...
3. Godávari	...	...	...	...	...	...	...	...	...	...	...	...	...	...	...	...	...	...	...	...	...	...	...
4. Kistna	...	...	...	...	...	...	...	...	...	...	...	...	...	...	...	...	...	...	...	...	...	...	...
5. Nellore	...	...	...	...	...	...	...	...	...	...	...	...	...	...	...	...	...	...	...	...	...	...	...
6. Cuddapah	...	...	...	...	...	...	...	...	...	...	...	...	...	...	...	...	...	...	...	...	...	...	...
7. Kurnool	...	...	...	...	...	...	...	...	...	...	...	...	...	...	...	...	...	...	...	...	...	...	...
8. Bellary	...	...	...	...	...	...	...	...	...	...	...	...	...	...	...	...	...	...	...	...	...	...	...
9. Chingleput	...	...	...	...	...	...	...	...	...	...	...	...	...	...	...	...	...	...	...	...	...	...	...
10. North Arcot	...	10	5	5	...	...	...	...	...	1	...	...	2	...	...	...	1	...	...	4	2	...	...
11. South Arcot	...	...	...	...	...	...	...	...	...	...	...	...	...	...	...	...	...	...	...	...	...	...	...
12. Tanjore	...	...	...	...	...	...	...	...	...	...	...	...	...	...	...	...	...	...	...	...	...	...	...
13. Trichinopoly	...	...	...	...	...	...	...	...	...	...	...	...	...	...	...	...	...	...	...	...	...	...	...
14. Madura	...	...	...	...	...	...	...	...	...	...	...	...	...	...	...	...	...	...	...	...	...	...	...
15. Tinnevelly	...	...	...	...	...	...	...	...	...	...	...	...	...	...	...	...	...	...	...	...	...	...	...
16. Salem	...	...	...	...	...	...	...	...	...	...	...	...	...	...	...	...	...	...	...	...	...	...	...
17. Coimbatore	...	...	...	...	...	...	...	...	...	...	...	...	...	...	...	...	...	...	...	...	...	...	...
18. Nilgiris	...	...	...	...	...	...	...	...	...	...	...	...	...	...	...	...	...	...	...	...	...	...	...
19. Malabar	...	...	...	...	...	...	...	...	...	...	...	...	...	...	...	...	...	...	...	...	...	...	...
20. South Canara	...	9	5	4	...	...	...	1	...	...	...	...	1	...	1	1	1	...	...	3	1	...	...
21. Madras City	...	...	...	...	...	...	...	...	...	...	...	...	...	...	...	...	...	...	...	...	...	...	...
Total	...	19	10	9	...	...	...	1	...	1	...	...	3	...	1	1	2	...	...	7	3	...	...
Pudukóta Territory	...	...	...	...	...	...	...	...	...	...	...	...	...	...	...	...	...	...	...	...	...	...	...
Total, including Pudukóta Territory	...	19	10	9	...	...	...	1	...	1	...	...	3	...	1	1	2	...	...	7	3	...	...
Agency Tracts specially censused. (Ganjam	...	...	...	...	...	...	...	...	...	...	...	...	...	...	...	...	...	...	...	...	...	...	...
Agency Tracts specially censused. (Vizagapatam	...	...	...	...	...	...	...	...	...	...	...	...	...	...	...	...	...	...	...	...	...	...	...
Agency Tracts specially censused. (Godávari	...	...	...	...	...	...	...	...	...	...	...	...	...	...	...	...	...	...	...	...	...	...	...
Total for the Agency Tracts	...	...	...	...	...	...	...	...	...	...	...	...	...	...	...	...	...	...	...	...	...	...	...
Grand Total for the Presidency	...	19	10	9	...	...	...	1	...	1	...	...	3	...	1	1	2	...	...	7	3	...	...

FINAL CENSUS TABLE—No. XV.

Statement showing for each Religion the **Age** and **Sex** of the **Blind** in the Madras Presidency—Religion "**Others.**"

District.	Total of all Ages.			Under 5.		—10		—15.		—20		—30		—40		—50		—60		60 and upwards.		Not Stated.	
	Both Sexes.	Males.	Females.	Males.	Females.	Males.	Females.	Males.	Females.	Males.	Females.	Males.	Females.	Males.	Females.	Males.	Females.	Males.	Females.	Males.	Females.	Males.	Females.
1	2	3	4	5	6	7	8	9	10	11	12	13	14	15	16	17	18	19	20	21	22	23	24
1. Ganjam	...	...	...	...	...	...	...	...	...	...	...	...	...	...	...	...	...	...	...	...	...	...	...
2. Vizagapatam	...	...	...	...	...	...	...	...	...	...	...	...	...	...	...	...	...	...	...	...	...	...	...
3. Godávari	...	1	1	...	...	...	...	...	...	...	...	...	...	...	...	...	...	1	...	...	...	...	...
4. Kistna	...	...	...	...	...	...	...	...	...	...	...	...	...	...	...	...	...	...	...	...	...	...	...
5. Nellore	...	...	...	...	...	...	...	...	...	...	...	...	...	...	...	...	...	...	...	...	...	...	...
6. Cuddapah	...	...	...	...	...	...	...	...	...	...	...	...	...	...	...	...	...	...	...	...	...	...	...
7. Kurnool	...	...	...	...	...	...	...	...	...	...	...	...	...	...	...	...	...	...	...	...	...	...	...
8. Bellary	...	...	...	...	...	...	...	...	...	...	...	...	...	...	...	...	...	...	...	...	...	...	...
9. Chingleput	...	...	...	...	...	...	...	...	...	...	...	...	...	...	...	...	...	...	...	...	...	...	...
10. North Arcot	...	...	...	...	...	...	...	...	...	...	...	...	...	...	...	...	...	...	...	...	...	...	...
11. South Arcot	...	...	...	...	...	...	...	...	...	...	...	...	...	...	...	...	...	...	...	...	...	...	...
12. Tanjore	...	...	...	...	...	...	...	...	...	...	...	...	...	...	...	...	...	...	...	...	...	...	...
13. Trichinopoly	...	...	...	...	...	...	...	...	...	...	...	...	...	...	...	...	...	...	...	...	...	...	...
14. Madura	...	...	...	...	...	...	...	...	...	...	...	...	...	...	...	...	...	...	...	...	...	...	...
15. Tinnevelly	...	...	...	...	...	...	...	...	...	...	...	...	...	...	...	...	...	...	...	...	...	...	...
16. Salem	...	...	...	...	...	...	...	...	...	...	...	...	...	...	...	...	...	...	...	...	...	...	...
17. Coimbatore	...	...	...	...	...	...	...	...	...	...	...	...	...	...	...	...	...	...	...	...	...	...	...
18. Nilgiris	...	...	...	...	...	...	...	...	...	...	...	...	...	...	...	...	...	...	...	...	...	...	...
19. Malabar	...	...	...	...	...	...	...	...	...	...	...	...	...	...	...	...	...	...	...	...	...	...	...
20. South Canara	...	...	...	...	...	...	...	...	...	...	...	...	...	...	...	...	...	...	...	...	...	...	...
21. Madras City	...	...	...	...	...	...	...	...	...	...	...	...	...	...	...	...	...	...	...	...	...	...	...
Total	...	1	1	...	...	...	...	...	...	...	...	...	...	...	...	...	...	1	...	...	...	...	...
Pudukóta Territory	...	...	...	...	...	...	...	...	...	...	...	...	...	...	...	...	...	...	...	...	...	...	...
Total, including Pudukóta Territory.		1	1	...	...	...	...	...	...	...	...	...	...	...	...	...	...	1	...	...	...	...	...
Agency Tracts specially censused. (Ganjam	...	...	...	...	...	...	...	...	...	...	...	...	...	...	...	...	...	...	...	...	...	...	...
Agency Tracts specially censused. (Vizagapatam	...	...	...	...	...	...	...	...	...	...	...	...	...	...	...	...	...	...	...	...	...	...	...
Agency Tracts specially censused. (Godávari	...	...	...	...	...	...	...	...	...	...	...	...	...	...	...	...	...	...	...	...	...	...	...
Total for the Agency Tracts	...	...	...	...	...	...	...	...	...	...	...	...	...	...	...	...	...	...	...	...	...	...	...
Grand Total for the Presidency	...	1	1	...	...	...	...	...	...	...	...	...	...	...	...	...	...	1	...	...	...	...	...

XV.
BLIND.
RELIGION
NOT STATED.

414

FINAL CENSUS TABLE—No. XV.

Statement showing for each Religion the **Age** and **Sex** of the **Blind** in the Madras Presidency—**Religion not Stated.**

District.	Both Sexes.	Total of all Ages.		Under 5.		—10		—15		—20		—30		—40		—50		—60		60 and upwards.		Not Stated.	
		Males.	Females.	Males.	Females.	Males.	Females.	Males.	Females.	Males.	Females.	Males.	Females.	Males.	Females.	Males.	Females.	Males.	Females.	Males.	Females.	Males.	Females.
1	2	3	4	5	6	7	8	9	10	11	12	13	14	15	16	17	18	19	20	21	22	23	24
1. Ganjam	12	6	7			1		1				1		1	2		1	3		2	3		
2. Vizagapatam																							
3. Godavari																							
4. Kistna																							
5. Nellore																							
6. Cuddapah																							
7. Kurnool																							
8. Bellary																							
9. Chingleput																							
10. North Arcot																							
11. South Arcot																							
12. Tanjore																							
13. Trichinopoly																							
14. Madura	1	1																					
15. Tinnevelly																							
16. Salem																							
17. Coimbatore																							
18. Nilgiris	1	1																					
19. Malabar																							
20. South Canara	6	5	1																				
21. Madras City	1	1																					
Total ...	21	13	8			1		1				1		2	2		1	3		2	3		
Feudatories ...																							
Total, including Feudatories Territory	21	13	8			1		1				1		2	2		1	3		2	3		
Agency Tracts (Ganjam ...																							
specially (Vizagapatam																							
returned. (Godavari ...																							
Total for the Agency Tracts ...																							
Grand Total for the Presidency ...	21	13	8			1		1				1		2	2		1	3		2	3		

21P

TABLE No. XVI.

SHOWING FOR EACH RELIGION THE AGE AND SEX OF DEAF-MUTES.

1. ALL RELIGIONS.
2. HINDUS.
3. MAHOMEDANS.
4. CHRISTIANS.
5. NOT STATED.

MADRAS PRESIDENCY.

FINAL CENSUS TABLE—No. XVI.

Statement showing for each Religion the **Age** and **Sex** of **Deaf-mutes** in the Madras Presidency—**All Religions.**

Religions.	Total of all Ages.			Under 5.		—10		—15		—20		—30		—40		—50		—60		60 and upwards.		Not Stated.	
	Both Sexes.	Males.	Females.	Males.	Females.	Males.	Females.	Males.	Females.	Males.	Females.	Males.	Females.	Males.	Females.	Males.	Females.	Males.	Females.	Males.	Females.	Males.	Females.
1	2	3	4	5	6	7	8	9	10	11	12	13	14	15	16	17	18	19	20	21	22	23	24
1. Hindus	15,724	8,643	7,081	330	345	1,506	1,279	1,689	1,314	1,014	767	1,749	1,391	1,114	883	629	498	306	285	305	319	1	...
2. Mahomedans	703	374	329	13	16	67	48	67	71	43	32	72	58	49	40	33	38	19	12	11	16	...	...
3. Christians	208	136	132	7	4	27	23	23	23	13	17	26	31	14	10	13	12	8	6	10	6	...	...
4. Not Stated	5	3	2	...	1	...	...	...	...	...	...	...	...	2	...	1	...	...	...	...	1	...	...
Total ...	*16,709	*9,156	*7,544	350	366	1,600	1,350	1,779	1,408	1,070	816	1,847	1,480	1,179	933	676	546	328	303	326	342	1	...

	Both Sexes.	Males.	Females.	
* Of these	86	55	31	are also blind.
	20	9	11	are also of unsound mind.
	14	11	3	are also lepers.
	22	12	10	are also lepers and blind.
	37	12	25	are also of unsound mind and blind.
	4	2	2	are also of unsound mind, lepers, and blind.
Total ...	183	101	82	

FINAL CENSUS TABLE—No. XVI.

Statement showing for each Religion the **Age** and **Sex** of **Deaf-mutes** in the Madras Presidency—**Hindus.**

District.	Total of all Ages.			Under 5.		—10		—15		—20		—30		—40		—50		—60		60 and upwards.		Not Stated.	
	Both Sexes.	Males.	Females.	Males.	Females.	Males.	Females.	Males.	Females.	Males.	Females.	Males.	Females.	Males.	Females.	Males.	Females.	Males.	Females.	Males.	Females.	Males.	Females.
1	2	3	4	5	6	7	8	9	10	11	12	13	14	15	16	17	18	19	20	21	22	23	24
1. Ganjam	1,002	580	422	36	43	122	74	93	84	54	37	130	78	65	43	41	29	20	22	19	12	...	...
2. Vizagapatam	1,595	866	729	33	45	186	150	189	149	112	70	160	130	78	85	58	53	34	18	15	29	1	...
3. Godávari	1,503	843	660	38	33	149	136	188	126	90	68	141	110	92	71	63	35	44	39	40	42	...	...
4. Kistna	862	477	385	16	13	76	64	104	82	55	37	86	74	53	41	30	27	19	19	38	28	...	...
5. Nellore	1,263	673	590	19	23	99	99	151	118	82	59	144	112	87	71	50	56	23	12	18	40	...	...
6. Cuddapah	968	546	422	14	12	81	61	107	79	58	50	117	83	91	56	43	34	17	26	18	21	...	...
7. Kurnool	470	266	204	6	8	29	30	57	36	37	19	63	45	22	28	19	19	7	7	26	12	...	...
8. Bellary	849	473	376	12	12	59	44	95	66	53	42	98	85	69	58	43	27	26	16	18	26	...	...
9. Chingleput	601	337	264	20	15	48	52	69	62	40	32	69	42	52	30	18	14	10	9	11	8	...	...
10. North Arcot	460	270	190	13	8	47	35	47	32	27	22	62	46	34	27	25	6	11	8	4	6	...	...
11. South Arcot	585	330	255	10	21	50	46	77	38	45	37	64	47	40	35	29	16	8	7	7	8	...	...
12. Tanjore	1,129	602	527	31	25	112	97	100	81	71	53	129	114	80	76	39	37	22	27	18	17	...	...
13. Trichinopoly	601	312	289	10	13	65	58	64	63	43	34	65	56	31	31	20	16	7	9	7	9	...	...
14. Madura	1,013	551	462	24	24	112	106	96	69	69	56	108	97	80	59	43	32	11	8	8	11	...	...
15. Tinnevelly	727	413	314	12	7	60	57	49	51	36	35	96	61	73	47	38	23	21	19	28	14	...	...
16. Salem	665	333	332	12	16	60	56	60	76	45	47	75	66	54	44	19	19	6	3	2	5	...	...
17. Coimbatore	616	344	272	11	10	74	58	79	44	47	36	69	64	37	24	17	23	4	9	6	4	...	...
18. Nilgiris	34	17	17	...	1	...	2	2	1	2	3	2	5	7	2	2	1	2	2	...	...	...	...
19. Malabar	227	121	106	2	4	17	12	19	16	12	13	23	20	25	11	9	9	6	9	8	12	...	...
20. South Canara	231	119	112	3	4	23	11	15	16	18	12	25	25	21	20	9	13	2	7	3	4	...	...
21. Madras City	112	62	50	2	...	13	8	6	4	4	1	10	11	8	10	7	4	4	6	8	6	...	...
Total ...	15,513	8,585	6,978	322	337	1,482	1,256	1,667	1,293	1,000	763	1,736	1,371	1,099	869	622	493	304	282	302	314	1	...
Pudukóta Territory	210	107	103	8	8	24	23	22	21	14	4	13	20	15	14	6	5	2	3	3	5	...	...
Total, including Pudukóta Territory.	15,723	8,642	7,081	330	345	1,506	1,279	1,689	1,314	1,014	767	1,749	1,391	1,114	883	628	498	306	285	305	319	1	...
Agency Tracts specially censused. { Ganjam ...	...	...	...	...	...	...	...	...	...	...	...	...	...	...	...	...	...	...	...	...	...	...	...
{ Vizagapatam ...	1	1	...	...	...	...	...	...	...	...	...	...	...	...	...	1	...	...	...	...	...	...	...
{ Godávari ...	...	...	...	...	...	...	...	...	...	...	...	...	...	...	...	...	...	...	...	...	...	...	...
Total for the Agency Tracts ...	1	1	...	...	...	...	...	...	...	...	...	...	...	...	...	1	...	...	...	...	...	...	...
Grand Total for the Presidency ...	*15,724	*8,643	*7,081	330	345	1,506	1,279	1,689	1,314	1,014	767	1,749	1,391	1,114	883	629	498	306	285	305	319	1	...

	Both Sexes.	Males.	Females.	
* Of these	11	8	3	are also lepers.
	17	8	9	are also of unsound mind.
	80	53	27	are also blind.
	21	12	9	are also lepers and blind.
	37	12	25	are also of unsound mind and blind.
	4	2	2	are also of unsound mind, lepers, and blind.
Total ...	170	95	75	

FINAL CENSUS TABLE—No. XVI.

Statement showing for each Religion the **Age** and **Sex** of **Deaf-mutes** in the Madras Presidency—**Mahomedans.**

District.	Total of all Ages.			Under 5.		—10		—15		—20		—30		—40		—50		—60		60 and upwards.		Not Stated.	
	Both Sexes.	Males.	Females.	Males.	Females.	Males.	Females.	Males.	Females.	Males.	Females.	Males.	Females.	Males.	Females.	Males.	Females.	Males.	Females.	Males.	Females.	Males.	Females.
1	2	3	4	5	6	7	8	9	10	11	12	13	14	15	16	17	18	19	20	21	22	23	24
1. Ganjam	6	1	5	...	...	1	2	...	1	...	...	...	1	...	...	...	...	...	1	...	...	...	...
2. Vizagapatam	9	5	4	...	...	2	1	...	2	1	...	...	...	1	1	1	...	...	1	...	...	...	...
3. Godávari	49	22	27	...	1	3	6	6	5	1	3	5	5	1	1	3	4	3	1	...	1	...	...
4. Kistna	44	27	17	1	...	4	2	4	3	7	4	3	4	3	2	1	1	2	1	2	...	...	...
5. Nellore	39	21	18	...	1	5	...	5	7	2	3	6	2	2	3	1	2	...	...	...	...	...	...
6. Cuddapah	67	33	34	2	1	5	5	3	10	3	...	9	8	5	5	4	2	2	1	...	2	...	...
7. Kurnool	47	28	19	1	1	4	1	7	3	3	3	3	1	5	3	2	4	2	2	1	1	...	...
8. Bellary	62	30	32	1	3	7	5	8	7	3	4	4	4	6	4	1	2	...	...	...	3	...	...
9. Chingleput	15	7	8	...	...	2	3	1	...	2	...	1	1	1	2	...	...	...	1	...	1	...	...
10. North Arcot	20	11	9	...	...	1	2	...	3	2	1	3	3	2	...	1	...	1	...	1	...	...	...
11. South Arcot	14	10	4	1	1	1	...	2	1	3	1	...	...	1	...	...	...	1	1	1	...	...	...
12. Tanjore	60	31	29	4	1	4	3	6	4	2	1	6	7	3	2	2	10	1	...	3	1	...	...
13. Trichinopoly	22	11	11	...	1	2	3	1	3	2	1	1	1	3	2	1	...	1	...	...	...	...	...
14. Madura	65	32	33	2	1	5	5	5	7	3	3	8	8	1	3	4	3	1	1	...	2	...	...
15. Tinnevelly	40	16	24	...	1	3	4	3	6	...	3	5	3	2	4	2	3	1	...	...	...	...	...
16. Salem	20	10	10	...	1	1	...	3	4	2	1	1	2	2	1	1	1						
17. Coimbatore	9	5	4	...	1	1	1	1	2	...	...	1	...	...	...	...	...	1	...	...	...	...	...
18. Nilgiris	1	1	...	...	...	1	...	...	...	...	...	...	...	...	...	...	...	...	...	1	...	...	...
19. Malabar	86	55	31	1	1	8	4	12	2	4	3	11	7	10	4	7	2	1	3	1	5	...	...
20. South Canara	14	9	5	...	...	2	1	...	1	...	...	4	...	1	2	2	1	...	...	...	...	...	...
21. Madras City	10	6	4	...	1	...	...	...	...	2	1	1	1	...	...	...	1	2	...	1	...	...	...
Total ...	699	371	328	13	16	65	48	67	71	42	32	72	58	49	39	33	36	19	12	11	16	...	...
Pudukóta Territory	4	3	1	...	...	2	...	...	...	1	...	...	...	...	1	...	...	...	...	...	...	...	...
Total, including Pudukóta Territory.	703	374	329	13	16	67	48	67	71	43	32	72	58	49	40	33	36	19	12	11	16	...	...
Agency Tracts specially censused. Ganjam ...	...	...	...	...	...	...	...	...	...	...	...	...	...	...	...	...	...	...	...	...	...	...	...
Agency Tracts specially censused. Vizagapatam ...	...	...	...	...	...	...	...	...	...	...	...	...	...	...	...	...	...	...	...	...	...	...	...
Agency Tracts specially censused. Godávari ...	...	...	...	...	...	...	...	...	...	...	...	...	...	...	...	...	...	...	...	...	...	...	...
Total for the Agency Tracts ...	...	...	...	...	...	...	...	...	...	...	...	...	...	...	...	...	...	...	...	...	...	...	...
Grand Total for the Presidency ...	*703	*374	*329	13	16	67	48	67	71	43	32	72	58	49	40	33	36	19	12	11	16	...	...

* Of these	Both Sexes.	Males.	Females.	
	2	2	...	are also lepers.
	1	...	1	is also of unsound mind.
	2	...	2	are also blind.
	1	...	1	is also leper and blind.
Total ...	6	2	4	

FINAL CENSUS TABLE—No VI.

Statement showing for each Religion the **Age** and **Sex** of **Deaf-mutes** in the Madras Presidency—**Christians.**

District.	Total of all Ages.			Under 5.		—10		—15		—20		—30		—40		—50		—60		60 and upwards.		Not Stated.	
	Both Sexes.	Males.	Females.	Males.	Females.	Males.	Females.	Males.	Females.	Males.	Females.	Males.	Females.	Males.	Females.	Males.	Females.	Males.	Females.	Males.	Females.	Males.	Females.
1	2	3	4	5	6	7	8	9	10	11	12	13	14	15	16	17	18	19	20	21	22	23	24
1. Ganjam	...	...	...	...	...	...	...	...	...	...	...	...	...	...	...	...	...	...	...	...	...	...	...
2. Vizagapatam	1	1	...	...	...	...	...	1	...	...	...	...	...	...	...	...	...	...	...	...	...	...	...
3. Godávari	1	1	...	...	...	...	...	1	...	...	...	...	...	...	...	...	...	...	...	...	...	...	...
4. Kistna	12	7	5	...	...	...	1	1	1	2	1	...	1	3	...	...	1	...	...	1	...	...	...
5. Nellore	17	11	6	1	1	4	3	1	2	...	...	2	...	1	...	2	...	...	...	...	...	...	...
6. Cuddapah	5	2	3	...	1	1	1	...	...	1	...	...	...	...	1	...	...	...	...	...	...	...	...
7. Kurnool	6	5	1	...	...	1	1	...	...	...	...	3	...	...	...	...	...	...	...	1	...	...	...
8. Bellary	2	...	2	...	...	...	1	...	1	...	...	...	...	...	...	...	...	...	...	...	...	...	...
9. Chingleput	6	2	4	1	...	...	1	1	1	...	...	...	...	...	1	...	1	...	...	...	...	...	...
10. North Arcot	1	...	1	...	...	...	...	...	...	...	1	...	...	...	...	...	...	...	...	...	...	...	...
11. South Arcot	7	1	6	...	...	...	...	...	2	...	...	...	3	1	...	...	...	...	1	...	...	...	...
12. Tanjore	37	21	16	2	1	6	1	2	2	1	1	3	4	1	3	3	4	2	...	1	...	...	...
13. Trichinopoly	35	18	17	2	1	2	3	3	3	3	3	4	1	2	1	1	3	...	1	1	1	...	...
14. Madura	38	17	21	...	...	2	5	3	6	2	2	7	6	1	1	1	...	...	1	1	...	...	...
15. Tinnevelly	57	29	28	1	...	10	4	4	2	1	4	3	9	4	1	4	1	1	3	1	4	...	...
16. Salem	5	3	2	...	...	...	1	...	...	2	...	...	...	...	1	...	...	...	...	1	...	...	...
17. Coimbatore	...	...	...	...	...	...	...	...	...	...	...	...	...	...	...	...	...	...	...	...	...	...	...
18. Nilgiris	1	1	...	...	...	...	...	...	...	...	...	...	...	...	...	...	...	...	...	...	...	...	...
19. Malabar	11	3	8	...	...	1	...	1	...	...	2	...	3	...	...	1	2	...	...	1	...	...	...
20. South Canara	9	4	5	...	...	...	...	2	2	...	1	1	1	...	1	...	...	...	...	...	1	...	...
21. Madras City	10	7	3	...	...	...	...	3	1	...	2	1	...	1	...	1	...	...	...	1	...	...	...
Total ...	261	133	128	7	4	27	22	23	23	12	17	24	28	14	10	13	12	3	6	10	6	...	...
Pudukóta Territory	7	3	4	...	...	...	1	...	...	1	...	2	3	...	...	...	...	...	...	...	...	...	...
Total, including Pudukóta Territory.	268	136	132	7	4	27	23	23	23	13	17	26	31	14	10	13	12	3	6	10	6	...	...
Agency Tracts specially censused. Ganjam ...	...	...	...	...	...	...	...	...	...	...	...	...	...	...	...	...	...	...	...	...	...	...	...
Agency Tracts specially censused. Vizagapatam ...	...	...	...	...	...	...	...	...	...	...	...	...	...	...	...	...	...	...	...	...	...	...	...
Agency Tracts specially censused. Godávari ...	...	...	...	...	...	...	...	...	...	...	...	...	...	...	...	...	...	...	...	...	...	...	...
Total for the Agency Tracts ...	...	...	...	...	...	...	...	...	...	...	...	...	...	...	...	...	...	...	...	...	...	...	...
Grand Total for the Presidency ...	*268	*136	*132	7	4	27	23	23	23	13	17	26	31	14	10	13	12	3	6	10	6	...	...

* Of these	Both Sexes.	Males.	Females.	
	4	2	2	are also blind.
	2	1	1	are also of unsound mind.
	1	1	...	is also leper.
Total ...	7	4	3	

FINAL CENSUS TABLE—No. XVI.

Statement showing for each Religion the **Age** and **Sex** of **Deaf-mutes** in the Madras Presidency—**Religion not Stated.**

District.	Total of all Ages.		Under 5.		—10		—15		—20		—30		—40		—50		—60		60 and upwards.		Not Stated.	
	Both Sexes.	Males.	Females.	Males.	Females.	Males.	Females.	Males.	Females.	Males.	Females.	Males.	Females.	Males.	Females.	Males.	Females.	Males.	Females.	Males.	Females.	Males.	Females.
1	2	3	4	5	6	7	8	9	10	11	12	13	14	15	16	17	18	19	20	21	22	23	24
1. Ganjam ...	4	2	2	1	1																		
2. Vizagapatam																							
3. Godavari ...																							
4. Kistna ...																							
5. Nellore ...																							
6. Cuddapah																							
7. Kurnool ...																							
8. Bellary ...																							
9. Chingleput	1	1																					
10. North Arcot																							
11. South Arcot																							
12. Tanjore ...																							
13. Trichinopoly																							
14. Madura ...																							
15. Tinnevelly																							
16. Salem ...																							
17. Coimbatore																							
18. Nilgiris ...																							
19. Malabar ...																							
20. South Canara																							
21. Madras City																							
Total ...	5	3	2	1	...	...	...	...	...	...	...	...	...	1	...	1	...	...	...	...	...	...	...
Feudatory ...	...	...	...	...	...	...	...	...	...	...	...	...	...	...	...	...	...	...	...	...	...	...	...
Total, including Feudatory Territory.	5	3	2	1	...	...	...	...	...	...	...	...	...	1	...	1	...	...	...	...	...	...	...
Agency Tracts { Ganjam ...	...	...	...	...	...	...	...	...	...	...	...	...	...	...	...	...	...	...	...	...	...	...	...
specially { Vizagapatam ...	...	...	...	...	...	...	...	...	...	...	...	...	...	...	...	...	...	...	...	...	...	...	...
entered. { Godavari ...	...	...	...	...	...	...	...	...	...	...	...	...	...	...	...	...	...	...	...	...	...	...	...
Total for the Agency Tracts ...	...	...	...	...	...	...	...	...	...	...	...	...	...	...	...	...	...	...	...	...	...	...	...
Grand Total for the Presidency ...	5	3	2	1	...	...	...	...	...	...	...	...	...	1	...	1	...	...	...	...	...	...	...

218

TABLE No. XVII.

SHOWING FOR EACH RELIGION THE AGE AND SEX OF LEPERS.

1. ALL RELIGIONS.
2. HINDUS.
3. MAHOMEDANS.
4. CHRISTIANS.
5. JAINS.
6. PARSIS.
7. RELIGION NOT STATED.

MADRAS PRESIDENCY.

FINAL CENSUS TABLE—No. XVII.

Statement showing for each Religion the **Age** and **Sex** of **Lepers** in the Madras Presidency—**All Religions.**

Religions.	Total of all Ages.				Under 5.		—10		—15		—20		—30		—40		—50		—60		60 and upwards.		Not Stated.		Sex not Stated.
	Both Sexes.	Males.	Females.	Sex not Stated.	Males.	Females.	Males.	Females.	Males.	Females.	Males.	Females.	Males.	Females.	Males.	Females.	Males.	Females.	Males.	Females.	Males.	Females.	Males.	Females.	
1	2	3	4	5	6	7	8	9	10	11	12	13	14	15	16	17	18	19	20	21	22	23	24	25	26
1. Hindus	13,301	9,388	3,563	350	15	15	70	63	264	159	351	213	1,249	555	2,128	692	2,417	729	1,661	594	1,233	543	...	...	350
2. Mahomedans ...	802	622	180	...	1	...	4	3	21	4	29	14	98	38	153	33	154	24	100	31	82	33	...	...	...
3. Christians	409	302	98	...	...	...	5	3	8	3	23	6	56	25	66	11	66	27	47	12	31	11	...	...	...
4. Jains	7	6	1	...	...	...	...	...	...	...	...	...	1	...	2	...	2	...	2	1	...	...	...	...	...
5. Parsis	1	...	1	...	...	...	...	...	...	...	...	...	...	1	...	...	...	...	...	...	...	...	...	...	...
6. Not Stated	14	11	3	...	...	...	...	...	...	...	1	2	2	...	1	...	2	...	4	1	1	...	...	...	...
Total ...	* 14,535	* 10,329	*3,845	* 350	16	15	79	69	293	166	404	235	1,406	619	2,349	736	2,521	780	1,814	639	1,347	587	...	...	350

	Both Sexes.	Males.	Females.	Sex not Stated.	
* Of these	117	72	44	1	are also blind.
	14	11	3	...	are also deaf-mutes.
	22	12	10	...	are also deaf-mutes and blind.
	8	5	3	...	are also of unsound mind.
	79	41	38	...	are also of unsound mind and blind.
	4	2	2	...	are also of unsound mind, deaf-mutes and blind.
Total ...	244	143	100	1	

FINAL CENSUS TABLE—No. XVII.

Statement showing for each Religion the **Age** and **Sex** of **Lepers** in the Madras Presidency—**Hindus.**

District.	Total of all Ages.				Under 5.		—10		—15		—20		—30		—40		—50		—60		60 and upwards.		Not Stated.		Sex not Stated.
	Both Sexes.	Males.	Females.	Sex not Stated.	Males.	Females.	Males.	Females.	Males.	Females.	Males.	Females.	Males.	Females.	Males.	Females.	Males.	Females.	Males.	Females.	Males.	Females.	Males.	Females.	
1	2	3	4	5	6	7	8	9	10	11	12	13	14	15	16	17	18	19	20	21	22	23	24	25	26
1. Ganjam																									
2. Vizagapatam	603	407	196	...	1	2	8	12	20	15	19	26	77	31	93	35	99	35	51	19	39	21	...	...	
3. Godávari	850	600	250	...	1	4	10	13	32	15	32	16	94	41	129	50	149	48	88	34	65	29	...	...	...
4. Kistna	1,036	792	238	...	...	...	7	1	21	17	21	14	92	45	141	42	209	38	161	37	140	44	...	...	...
5. Nellore	572	402	170	...	3	1	9	3	17	5	10	11	46	27	78	23	72	28	67	25	100	47	...	...	...
6. Cuddapah	380	281	99	...	2	1	6	3	13	6	13	9	30	14	61	22	73	13	43	12	40	19	...	...	...
7. Kurnool	181	112	69	...	...	...	1	...	2	6	3	2	16	16	22	14	29	15	24	8	15	8	...	...	...
8. Bellary	220	165	55	...	...	...	1	1	8	...	9	4	25	17	39	10	36	9	26	11	21	3	...	...	...
9. Chinglepat	327	201	126	...	1	...	2	3	8	4	7	9	28	19	35	26	48	23	39	26	33	16	...	...	...
10. North Arcot	942	700	242	...	...	1	2	2	20	12	20	18	98	38	179	52	178	57	114	43	89	19	...	...	...
11. South Arcot	1,100	812	288	...	...	...	3	3	19	9	33	12	129	53	212	54	208	62	111	50	97	45	...	...	...
12. Tanjore	1,163	915	248	...	2	2	2	3	12	14	22	16	109	35	232	53	241	57	169	39	116	29	...	...	...
13. Trichinopoly	976	721	255	...	...	1	3	3	14	9	25	10	82	23	165	41	228	60	128	58	76	50	...	...	...
14. Madura	451	342	109	...	...	...	...	1	4	1	6	3	35	13	75	22	97	27	71	22	54	20	...	...	...
15. Tinnevelly	721	509	212	...	...	1	2	2	10	9	10	11	58	33	121	41	139	44	104	34	65	37	...	...	...
16. Salem	712	504	208	...	...	...	3	1	16	10	17	14	59	21	118	40	135	49	100	41	56	32	...	...	...
17. Coimbatore	342	234	108	...	2	...	1	1	3	3	10	5	27	20	42	27	46	21	64	18	39	13	...	...	...
18. Nilgiris	236	131	105	...	2	...	3	3	2	3	4	3	14	18	20	15	32	25	26	19	28	19	...	...	...
19. Malabar	57	32	25	...	...	...	1	...	3	3	3	2	5	8	7	6	3	1	8	5	2	...	...	...	...
20. South Canara	892	620	272	...	...	1	3	2	15	8	34	15	88	41	145	51	161	59	111	48	63	47	...	...	...
21. Madras City	812	615	197	...	1	...	1	2	8	6	20	11	80	26	145	47	165	37	124	33	71	35	...	...	...
Total ...	303	234	69	...	...	1	2	4	17	4	23	2	52	12	57	19	48	13	22	6	13	8	...	...	...
Pudukóta Territory	12,870	9,329	3,541	...	15	15	70	63	264	159	351	213	1,244	551	2,116	690	2,396	721	1,651	588	1,222	541	...	...	...
Total, including Pudukóta Territory.	81	59	22	...	...	...	...	...	...	...	...	...	5	4	12	2	21	8	10	6	11	2	...	...	...
Agency Tracts specially censused. { Ganjam ...	12,951	9,388	3,563	...	15	15	70	63	264	159	351	213	1,249	555	2,128	692	2,417	729	1,661	594	1,233	543	...	...	...
Vizagapatam ...	350	...	...	350	...	...	...	...	...	...	...	...	...	...	...	...	...	...	...	...	...	...	...	...	...
Godávari ...	...	...	...	...	...	...	...	...	...	...	...	...	...	...	...	...	...	...	...	...	...	...	...	...	350
Total for the Agency Tracts ...	...	...	...	...	...	...	...	...	...	...	...	...	...	...	...	...	...	...	...	...	...	...	...	...	...
Grand Total for the Presidency ...	350	...	...	350	...	...	...	...	...	...	...	...	...	...	...	...	...	...	...	...	...	...	...	...	350
	* 13,301	* 9,388	*3,563	* 350	15	15	70	63	264	159	351	213	1,249	555	2,128	692	2,417	729	1,661	594	1,233	543	...	...	350

	Both Sexes.	Males.	Females.	Sex not stated.	
* Of these	112	68	43	1	are also blind.
	11	8	3	...	are also deaf-mutes.
	21	12	9	...	are also blind and deaf-mutes.
	8	5	3	...	are also of unsound mind.
	79	41	38	...	are also of unsound mind and blind.
	4	2	2	...	are also of unsound miud, blind, and deaf-mutes.
Total ...	235	136	98	1	

FINAL CENSUS TABLE—No. XVII.

Statement showing for each Religion the **Age** and **Sex** of **Lepers** in the Madras Presidency—**Mahomedans**.

District.	Total of all Ages.			Under 5.		—10		—15		—20		—30		—40		—50		—60		60 and upwards.		Not Stated.	
	Both Sexes.	Males.	Females.	Males.	Females.	Males.	Females.	Males.	Females.	Males.	Females.	Males.	Females.	Males.	Females.	Males.	Females.	Males.	Females.	Males.	Females.	Males.	Females.
1	2	3	4	5	6	7	8	9	10	11	12	13	14	15	16	17	18	19	20	21	22	23	24
1. Ganjam	...	...	...	...	...	...	...	...	...	...	...	...	...	...	...	...	...	...	...	...	...	...	...
2. Vizagapatam	6	4	2	...	...	...	...	...	...	...	...	4	...	...	...	...	2	...	...	...	...	...	...
3. Godávari	5	4	1	...	...	...	...	...	...	...	...	...	...	1	...	...	...	1	1	2	...	...	...
4. Kistna	39	28	11	...	...	...	1	1	...	1	...	3	2	6	2	6	2	5	1	6	3	...	...
5. Nellore	11	10	1	...	...	...	...	...	...	...	...	1	...	3	...	2	...	3	1	1	...	...	...
6. Cuddapah	28	21	7	...	...	...	...	...	...	...	...	4	4	8	1	3	1	4	1	2	...	...	...
7. Kurnool	21	15	6	...	...	...	...	1	...	...	2	3	2	6	...	2	...	...	1	3	1	...	...
8. Bellary	28	15	13	1	...	...	...	...	...	1	...	1	5	2	1	7	2	...	...	3	5	...	...
9. Chingleput	20	18	2	...	...	...	...	...	...	...	...	1	...	7	...	4	1	4	...	2	1	...	...
10. North Arcot	49	35	14	...	...	...	...	...	1	...	...	1	2	13	2	10	1	5	3	6	5	...	...
11. South Arcot	26	16	10	...	...	...	...	...	...	1	2	1	2	6	1	2	2	4	3	2	...	...	...
12. Tanjore	53	44	9	...	...	...	...	2	...	...	...	8	1	11	1	7	1	11	3	5	3	...	...
13. Trichinopoly	16	11	5	...	...	...	...	...	...	...	...	2	...	3	1	3	...	1	3	2	1	...	...
14. Madura	67	53	14	...	...	...	...	2	...	1	...	14	3	7	4	15	...	9	6	5	1	...	...
15. Tinnevelly	39	34	5	...	...	...	...	1	...	...	2	4	...	5	2	14	1	6	...	4	...	...	...
16. Salem	19	16	3	...	...	1	...	1	...	...	...	3	1	7	1	2	1	...	...	2	...	...	...
17. Coimbatore	5	4	1	...	...	...	...	...	...	1	...	...	...	1	...	1	...	1	1	...	...	...	...
18. Nilgiris	...	...	...	...	...	...	...	...	...	...	...	...	...	...	...	...	...	...	...	...	...	...	...
19. Malabar	281	224	57	...	...	2	2	10	3	18	7	35	12	53	11	42	8	33	6	31	8	...	...
20. South Canara	44	32	12	...	...	1	...	...	...	1	1	2	2	6	4	9	2	10	1	3	2	...	...
21. Madras City	40	35	5	...	...	...	...	3	...	5	...	11	2	8	...	5	...	2	...	1	3	...	...
Total ...	797	619	178	1	...	4	3	21	4	29	14	98	38	153	31	134	24	99	31	80	33	...	...
Pudukóta Territory	5	3	2	...	...	...	...	...	...	...	...	...	...	...	2	...	...	1	...	2	...	...	...
Total, including Pudukóta Territory.	802	622	180	1	...	4	3	21	4	29	14	98	38	153	33	134	24	100	31	82	33	...	...
Agency Tracts specially censused. (Ganjam ...	...	...	...	...	...	...	...	...	...	...	...	...	...	...	...	...	...	...	...	...	...	...	...
Agency Tracts specially censused. (Vizagapatam ...	...	...	...	...	...	...	...	...	...	...	...	...	...	...	...	...	...	...	...	...	...	...	...
Agency Tracts specially censused. (Godávari ...	...	...	...	...	...	...	...	...	...	...	...	...	...	...	...	...	...	...	...	...	...	...	...
Total for the Agency Tracts ...	...	...	...	...	...	...	...	...	...	...	...	...	...	...	...	...	...	...	...	...	...	...	...
Grand Total for the Presidency ...	*802	*622	*180	1	...	4	3	21	4	29	14	98	38	153	33	134	24	100	31	82	33	...	...

	Both Sexes.	Males.	Females.	
* Of these	4	3	1	are also blind.
	2	2	...	are also deaf-mutes.
	1	...	1	is also blind and deaf-mute.

FINAL CENSUS TABLE—No. XVII.

Statement showing for each Religion the **Age** and **Sex** of **Lepers** in the Madras Presidency—**Christians**.

District.	Total of all Ages.			Under 5.		—10		—15		—20		—30		—40		—50		—60		60 and upwards.		Not Stated.	
	Both Sexes.	Males.	Females.	Males.	Females.	Males.	Females.	Males.	Females.	Males.	Females.	Males.	Females.	Males.	Females.	Males.	Females.	Males.	Females.	Males.	Females.	Males.	Females.
1	2	3	4	5	6	7	8	9	10	11	12	13	14	15	16	17	18	19	20	21	22	23	24
1. Ganjam	1	1	...	...	...	...	...	...	...	...	...	...	...	...	...	1	...	...	...	...	...	...	...
2. Vizagapatam	...	...	...	...	...	...	...	...	...	...	...	...	...	...	...	...	...	...	...	...	...	...	...
3. Godávari	2	2	...	...	...	...	...	...	...	...	...	...	...	1	...	1	...	...	...	...	...	...	...
4. Kistna	14	9	5	...	...	...	...	...	...	1	1	3	1	3	...	...	2	2	...	...	1	...	...
5. Nellore	5	4	1	...	...	...	...	...	...	1	...	1	...	...	...	...	1	2	...	...	...	...	...
6. Cuddapah	1	1	...	...	...	...	...	...	...	...	...	1	...	...	...	...	...	...	...	...	...	...	...
7. Kurnool	5	5	...	...	...	...	...	...	...	...	...	1	...	2	...	...	...	1	...	1	...	...	...
8. Bellary	1	1	...	...	...	...	...	...	...	...	...	1	...	...	...	...	...	...	...	...	...	...	...
9. Chingleput	22	15	7	...	...	...	...	...	...	...	1	2	...	5	1	3	2	3	2	2	1	...	...
10. North Arcot	9	8	1	...	...	1	...	...	...	...	...	3	1	3	...	...	...	1	...	...	...	...	...
11. South Arcot	19	15	4	...	...	...	1	1	...	1	...	1	...	1	...	2	1	6	1	3	1	...	...
12. Tanjore	43	35	8	...	...	3	...	1	1	1	2	6	2	6	2	5	...	10	1	3	...	...	...
13. Trichinopoly	28	19	9	...	...	...	...	1	...	1	...	4	2	4	...	5	4	1	1	3	2	...	...
14. Madura	24	16	8	...	...	...	...	...	...	...	...	2	2	5	...	4	4	4	2	3	...	...	...
15. Tinnevelly	51	37	14	...	...	...	1	...	...	3	...	5	2	7	...	14	7	3	3	5	1	...	...
16. Salem	2	1	1	...	...	...	...	...	...	...	...	...	...	...	...	...	1	1	...	...	...	...	...
17. Coimbatore	...	...	...	...	...	...	...	...	...	...	...	...	...	...	...	...	...	...	...	...	...	...	...
18. Nilgiris	1	1	...	...	...	...	...	...	...	...	...	...	...	...	...	1	...	...	...	...	...	...	...
19. Malabar	34	25	9	...	...	1	1	3	...	4	1	2	1	4	1	7	1	4	1	...	3	...	...
20. South Canara	48	42	6	...	...	...	...	1	...	1	...	4	3	9	1	12	2	4	...	11	...	...	...
21. Madras City	89	64	25	...	...	...	...	1	2	10	1	20	11	16	6	10	2	5	1	2	2	...	...
Total ...	399	301	98	...	...	5	3	8	3	23	6	56	25	66	11	65	27	47	12	31	11	...	...
Pudukóta Territory	1	1	...	...	...	...	...	...	...	...	...	...	...	...	...	1	...	...	...	...	...	...	...
Total, including Pudukóta Territory.	400	302	98	...	...	5	3	8	3	23	6	56	25	66	11	66	27	47	12	31	11	...	...
Agency Tracts specially censused. (Ganjam ...	...	...	...	...	...	...	...	...	...	...	...	...	...	...	...	...	...	...	...	...	...	...	...
Agency Tracts specially censused. (Vizagapatam ...	...	...	...	...	...	...	...	...	...	...	...	...	...	...	...	...	...	...	...	...	...	...	...
Agency Tracts specially censused. (Godávari ...	...	...	...	...	...	...	...	...	...	...	...	...	...	...	...	...	...	...	...	...	...	...	...
Total for the Agency Tracts ...	...	...	...	...	...	...	...	...	...	...	...	...	...	...	...	...	...	...	...	...	...	...	...
Grand Total for the Presidency ...	*400	*302	*98	...	...	5	3	8	3	23	6	56	25	66	11	66	27	47	12	31	11	...	...

	Both Sexes.	Males.	Females.	
* Of these	1	1	...	is also blind.
	1	1	...	is also deaf-mute.
Total ...	2	2	...	

FINAL CENSUS TABLE—No. XVII.

Statement showing for each Religion the **Age** and **Sex** of **Lepers** in the Madras Presidency—**Religion not Stated.**

District.	Total of all Ages.			Under 5.		—10		—15		—20		—30		—40		—50		—60		60 and upwards.		Not Stated.	
	Both Sexes.	Males.	Females.	Males.	Females.	Males.	Females.	Males.	Females.	Males.	Females.	Males.	Females.	Males.	Females.	Males.	Females.	Males.	Females.	Males.	Females.	Males.	Females.
1	2	3	4	5	6	7	8	9	10	11	12	13	14	15	16	17	18	19	20	21	22	23	24
1. Ganjam	9	7	2							1	1	1		1		1		2	1	1			
2. Vizagapatam																							
3. Godávari																							
4. Kistna	1		1								1												
5. Nellore																							
6. Cuddapah																							
7. Kurnool																							
8. Bellary																							
9. Chingleput																							
10. North Arcot																							
11. South Arcot																							
12. Tanjore																							
13. Trichinopoly																							
14. Madura																							
15. Tinnevelly																							
16. Salem																							
17. Coimbatore																							
18. Nilgiris																							
19. Malabar																							
20. South Canara	1	1																					
21. Madras City	3	3																					
Total	14	11	3							1	2	2		1		2		4	1	1			
Pudukóta Territory																							
Total, including Pudukóta Territory.	14	11	3							1	2	2		1		2		4	1	1			
Agency Tracts specially censused. Ganjam																							
Agency Tracts specially censused. Vizagapatam																							
Agency Tracts specially censused. Godávari																							
Total for the Agency Tracts																							
Grand Total for the Presidency	14	11	3							1	2	2		1		2		4	1	1			

218

TABLE No. XVIII.

SHOWING THE NUMBER OF VILLAGES AND TOWNS.

MADRAS PRESIDENCY.

FINAL CENSUS TABLE—No. XVIII.

Statement showing the Number of **Villages** and **Towns** in the Madras Presidency.

No. OF VILLAGES AND TOWNS.	District.	With less than 200 Inhabitants.	With from 200 to 500 Inhabitants.	With from 500 to 1,000 Inhabitants.	With from 1,000 to 2,000 Inhabitants.	With from 2,000 to 5,000 Inhabitants.	With from 5,000 to 10,000 Inhabitants.	With from 10,000 to 15,000 Inhabitants.	With from 15,000 to 20,000 Inhabitants.	With from 20,000 to 50,000 Inhabitants.	With more than 50,000 Inhabitants.	Total Number of Villages and Towns.
1		2	3	4	5	6	8	9	10	11	12	13
1	Ganjam	2,087	1,256	288	187	32	4	2	1	1	1	4,139
2	Vizagapatam	682	330	288	277	18	11	1	1	2		2,067
3	Godávari	332	441	393	393	82	13	3	1	2		2,061
4	Kistna	282	417	338	339	82	12	3	1	1		1,853
5	Nellore	276	69	213	213	113	11	2	1	1		1,688
6	Cuddapah	207	340	314	218	113	11	2	1	1	1	1,341
7	Kurnool	74	217	340	275	113	11	2	1	1	1	1,035
8	Bellary	29	177	292	213	113	11	2	1	1	1	2,064
9	Chingleput	636	797	292	213	113	11	2	1	1	1	2,068
10	North Arcot	1,468	1,330	292	213	113	11	2	1	1	1	3,067
11	South Arcot	339	1,024	292	213	113	11	2	1	1	1	2,950
12	Tanjore	1,007	1,233	292	213	113	11	2	1	1	1	3,551
13	Trichinopoly	211	433	292	213	113	11	2	1	1	1	1,483
14	Madura	2,063	962	292	213	113	11	2	1	1	1	3,871
15	Tinnevelly	257	962	292	213	113	11	2	1	1	1	1,497
16	Salem	1,907	1,180	292	213	113	11	2	1	1	1	3,932
17	Coimbatore	175	335	292	213	113	11	2	1	1	1	1,447
18	Nilgiris			1	2	1						10
19	Malabar	1		292	213	113	11	2	1	1	1	837
20	South Canara	236	400	270	195	113	11	2	1	1	1	1,263
21	Kistna City											1
	Total	13,597	12,917	9,152	4,986	1,575	404	48	15	31	9	43,682
	Pulicáte Territory	380	161	94	39	14						697
	Total, including Pulicáte Territory	13,983	13,098	9,257	5,025	1,589	404	48	15	31	9	43,689
	Agency Towns specially { Ganjam	2,433	338	29	6	2						2,706
	Agency Towns specially { Vizagapatam	5,259	757	26	11							6,053
	Agency Towns specially { Godávari	214	4									218
	Total for the Agency Tracts	7,906	999	125	17	2						9,019
	Grand Total for the Presidency	21,889	14,097	9,379	5,042	1,591	404	48	15	31	9	52,708

219

TABLE No. XIX.

SHOWING TOWNS ARRANGED ACCORDING TO POPULATION.

MADRAS PRESIDENCY.

FINAL CENSUS TABLE—No. XIX.

Towns in the Madras Presidency arranged according to Population—(*Continued*).

District.	Towns.	Number of Inhabitants.					
		Both Sexes.		Males.		Females.	
		Previous Census, 1871.	1881.	Previous Census, 1871.	1881.	Previous Census, 1871.	1881.
South Arcot	121. Valavanúr	7,061	7,231	*	3,733	*	3,498
Godávari	122. Narsápur	6,819	7,184	*	3,413	*	3,771
Kurnool	123. Cumbum, Cl.	7,295	7,170	3,656	3,524	3,639	3,646
Tanjore	124. Vallam Vadakusétti	7,304	7,168	*	3,870	*	3,798
Salem	125. Dharmapuri	7,434	7,090	*	3,332	*	3,758
Vizagapatam	126. Kasimkóta	6,128	7,078	*	3,562	*	3,516
Salem	127. Ammápet	7,035	7,003	*	3,425	*	3,578
Bellary	128. Yenoganúr	7,349	6,993	*	3,675	*	3,538
Tinnevelly	129. Melapalaiyam	4,457	6,875	*	3,363	*	3,512
Bellary	130. Hindupúr	6,084	6,694	*	3,390	*	3,304
Trichinopoly	131. Turaiyúr	6,710	6,637	*	3,118	*	3,519
Nellore	132. Kandukúr	7,101	6,601	*	3,282	*	3,319
Bellary	133. Harpanahalli	7,803	6,586	*	3,261	*	3,275
Cuddapah	134. Proddatúr	6,709	6,510	*	3,241	*	3,269
Nellore	135. Addanki	5,549	6,481	*	3,232	*	3,249
Chingleput	136. Sévúr	7,155	6,443	*	3,144	*	3,299
Bellary	137. Yadiki	7,196	6,409	*	3,248	*	3,161
Tanjore	138. Pallapatti	6,776	6,351	*	2,691	*	3,660
Tinnevelly	139. Tiruvallúr	4,785	6,242	*	2,981	*	3,261
Kistna	140. Uravakonda	6,978	6,203	*	3,150	*	3,053
Tinnevelly	141. Porayár	5,865	6,189	*	2,838	*	3,351
Kistna	142. Sirutondanallúr	5,528	6,087	*	2,887	*	3,200
Tinnevelly	143. Ilápatla	10,695	6,086	*	3,083	*	3,003
Tinnevelly	144. Vattirúyirappu	5,260	6,053	*	2,927	*	3,126
	145. Alvár Tirunagari	5,629	5,956	*	2,909	*	3,047
Tinnevelly	146. Sakkampatti	5,379	5,945	*	2,989	*	2,956
Coimbatore	147. Bhavání	6,776	5,930	*	2,874	*	3,056
Bellary	148. Dharmavaram	7,029	5,916	*	2,953	*	2,963
Salem	149. Tiruchengód	6,153	5,889	*	2,868	*	3,021
Trichinopoly	150. Ariyalúr	5,852	5,871	*	2,809	*	3,062
Salem	151. Hosúr, Cl.	6,360	5,869	*	3,784	*	3,085
Cuddapah	152. Vempalle	6,659	5,811	*	2,925	*	2,886
North Arcot	153. Chittoor, Cl.	5,573	5,809	*	2,886	*	2,923
Tinnevelly	154. Ahtúr	5,742	5,744	*	2,701	*	3,043
Trichinopoly	155. Udayárpálaiyam	5,879	5,703	*	2,789	*	2,914
Cuddapah	156. Madanapalle, Cl.	5,916	5,700	*	2,776	*	2,924
Kistna	157. Núzvid	6,477	5,657	*	2,760	*	2,897
North Arcot	158. Pólúr	5,216	5,649	*	2,657	*	2,992
Kistna	159. Mangalagiri	3,637	5,617	*	2,786	*	2,831
Chingleput	160. Chingleput, Cl.	4,605	5,617	*	2,892	*	2,725
Kistna	161. Chellapalli	3,180	5,615	*	3,657	*	1,958
Tinnevelly	162. Perungudi	5,415	5,575	*	2,631	*	2,944
Ganjam	163. Ichápur	5,446	5,528	*	2,461	*	3,067
Tinnevelly	164. Valliyúr	5,640	5,459	*	2,614	*	2,845
Bellary	165. Cooty, Cl.	6,730	5,373	3,545	2,676	3,185	2,697
Vizagapatam	166. Peunkonda, Cl.	5,106	5,331	*	2,657	*	2,674
Tanjore	167. Srangavarapukóta	5,078	5,329	*	2,673	*	2,656
Tinnevelly	168. Tirunágéswaram	5,149	5,275	*	2,594	*	2,681
Tinnevelly	169. Rádhápuram	5,215	5,268	*	2,502	*	2,766
	170. Melapavur	*	5,262	*	2,552	*	2,710
Bellary	171. Pamidi	6,140	5,260	*	2,603	*	2,657
Godávari	172. Viravásaram	4,642	5,257	*	2,535	*	2,722
Tanjore	173. Vadapathy Melpathy	4,084	5,190	*	2,441	*	2,749
Tinnevelly	174. Eruvadi	5,220	5,171	*	2,497	*	2,674
Tinnevelly	175. Eteiyápuram	3,905	5,167	*	2,491	*	2,676
Bellary	176. Kottúr	4,949	5,156	*	2,585	*	2,571
Salem	177. Námakal	*	5,147	*	2,436	*	2,711
Tinnevelly	178. Vásudévanallúr	5,244	5,142	*	2,494	*	2,648
Tinnevelly	179. Sáttánkulam	4,400	5,116	*	2,377	*	2,739
Coimbatore	180. Pollachi, Cl.	4,923	5,082	*	2,663	*	2,419

* Information not available.

FINAL CENSUS TABLE—No. XIX.

Towns in the Madras Presidency arranged according to Population—(*Continued*).

District.	Towns.	Number of Inhabitants.					
		Both Sexes.		Males.		Females.	
		Previous Census, 1871.	1881.	Previous Census, 1871.	1881.	Previous Census, 1871.	1881.
Coimbatore	181. Udamalpet	5,808	5,061	*	2,382	*	2,679
Ganjam	182. Ganjam	4,163	5,037	*	2,371	*	2,666
Bellary	183. Sirugúppa	5,501	5,013	*	2,488	*	2,525
Cuddapah	184. Kadiri	4,466	5,004	*	2,471	*	2,533
Godávari	185. Chámarlakóta	5,535	4,963	*	2,376	*	2,586
Nellore	186. Kávali	4,142	4,927	2,438	2,426	2,480	2,481
Bellary	187. Anantapúr, M.	4,918	4,907	*	2,438	*	2,424
Nellore	188. Gúdúr	6,086	3,862	*	2,382	*	2,464
Cuddapah	189. Jammalamadugu	4,835	4,846	*	2,380	*	2,432
North Arcot	190. Arni	4,468	4,812	1,658	2,591	1,400	2,187
Nílgiris	191. Coonoor, M.	3,058	4,778	*	2,263	*	2,408
Ganjam	192. Mandasa (Pathapatanam)	2,888	4,671	*	2,164	*	2,427
Salem	193. Thathayangarpet	4,951	4,591	*	2,146	*	2,319
Ganjam	194. Calingapatam	4,675	4,465	*	2,279	*	2,170
South Canara	195. Udipi	3,857	4,449	*	2,150	*	2,264
Tinnevelly	196. Nángunéri	4,663	4,414	*	1,860	*	2,538
Godávari	197. Coringa	5,649	4,398	*	2,164	*	2,223
Godávari	198. Vizianaravanam	4,564	4,387	*	2,165	*	2,202
Tinnevelly	199. Pávachóli	*	4,367	*	1,949	*	2,349
Cuddapah	200. Báruva	6,739	4,298	*	2,095	*	2,194
Ganjam	201. Kondapalli	5,207	4,289	*	2,066	*	2,093
Kistna	202. Chandragiri	4,235	4,193	*	2,037	*	2,005
North Arcot	203. Wandiwash	4,425	4,130	*	2,123	*	2,055
North Arcot	204. Nizámpatam	3,034	4,128	*	2,015	*	2,067
Kistna	205. Vallúr	4,527	4,070	*	1,895	*	2,028
Kistna	206. Purushottapúr	3,154	3,962	*	1,914	*	1,920
Ganjam	207. Edapádi	3,511	3,942	*	1,989	*	1,994
Salem	208. Aska	4,255	3,909	*	1,891	*	1,860
Ganjam	209. Kondayapollam	4,155	3,885	*	1,844	*	2,054
Nellore	210. Mylaveram	4,761	3,704	*	1,643	*	1,892
Kistna	211. Bánipet, Cl.	2,838	3,697	*	1,803	*	1,928
North Arcot	212. Váyalpád	4,155	3,695	*	1,741	*	1,859
Cuddapah	213. Náráyanadévankera	3,649	3,669	*	1,785	*	1,886
Bellary	214. Surada	3,116	3,594	*	1,690	*	1,757
Ganjam	215. Tindivanam, Cl.	3,612	3,526	*	1,582	*	1,621
South Arcot	216. Boyaráni	2,161	3,339	*	1,699	*	1,682
Ganjam	217. Arkónam	2,427	3,220	*	1,528	*	1,539
North Arcot	218. Satyamangalam	3,412	3,210	*	1,661	*	1,596
Coimbatore	219. Sanavárapéta	2,637	3,200	*	1,569	*	1,428
Godávari	220. Amalápuram	5,442	3,165	*	1,662	*	1,596
Bellary	221. Bantvál	2,516	3,090	*	1,493	*	1,454
South Canara	222. Harimandalam	3,201	3,089	*	1,415	*	1,448
Ganjam	223. Kanigiri	3,508	2,869	*	1,406	*	1,318
Nellore	224. Otapidáram	2,947	2,854	*	1,357	*	972
Tinnevelly	225. Gopálpur	2,416	2,675	*	959	*	877
Ganjam	226. Palmanér	2,193	1,931	*	1,008	*	
North Arcot	227. Palivendla	1,588	1,885				
Cuddapah							

* Information not available.

NOTE.—In the above Table M. stands for Municipality; Cl. stands for the Station of a European Civil Officer holding a Judicial, Magisterial, or Revenue Court; Ca. stands for Cantonment.

2212

TABLE No. XX.

SHOWING THE POPULATION, AREA, AND DENSITY OF POPULATION FOR TOWNS ARRANGED TERRITORIALLY.

MADRAS PRESIDENCY.

FINAL CENSUS TABLE—*No. XX.*

Statement of Population, Area, and Density of Population for Towns arranged territorially for the Madras Presidency.

District.	Name of the Town.	Population.			Hindus.			Mahomedans.			Christians.			Others.			Not Stated.			Area of Town Site in Acres.	Number of Persons per Square Acre.
		Both Sexes.	Males.	Females.	Both Sexes.	Males.	Females.	Both Sexes.	Males.	Females.	Both Sexes.	Males.	Females.	Both Sexes.	Males.	Females.	Both Sexes.	Males.	Females.		
1	2	3	4	5	6	7	8	9	10	11	12	13	14	15	16	17	18	19	20	21	22
Ganjam	1. Aska	3,909	1,989	1,920	3,797	1,930	1,867	60	31	29	52	28	24	...	...	...	...	...	...	756	5·2
	2. Bérava	4,258	1,949	2,309	4,258	1,949	2,309	...	...	...	...	...	...	...	...	...	...	...	...	1,911	2·2
	3. Boyarkúl	3,339	1,582	1,757	3,339	1,581	1,757	...	...	...	...	...	...	...	...	...	1	1	...	1,016	3·3
	4. Berhampore M. Cl. Ca.	23,109	11,335	12,254	21,692	10,402	11,290	1,401	672	729	506	261	245	...	...	...	2	2	...	3,195	7·4
	5. Collegapatam	4,463	2,146	2,319	4,334	2,080	2,254	95	40	55	34	24	10	...	...	...	...	...	...	1,246	3·6
	6. Chicacole M. Cl.	16,355	7,526	8,829	15,537	6,968	8,119	1,184	517	667	83	41	42	...	...	...	1	...	1	1,642	10·0
	7. Gunjam	5,087	2,371	2,666	4,905	2,347	2,648	27	14	13	14	9	5	...	...	...	1	1	...	1,530	3·3
	8. Goyálpur	2,675	1,357	1,318	2,504	1,340	1,264	24	14	10	147	103	44	...	...	...	...	...	...	726	3·4
	9. Narsannáchálam	3,989	1,493	1,596	3,080	1,493	1,586	...	...	...	...	...	...	...	...	...	...	...	...	743	4·2
	10. Ichápur	5,528	2,461	3,067	5,363	2,384	2,979	106	77	89	...	...	...	...	...	...	...	...	...	2,720	1·5
	11. Mandasa	4,871	2,293	2,578	4,622	2,236	2,386	49	27	23	...	...	...	...	...	...	...	...	...	506	9·2
	12. Narasannapet	8,230	4,122	4,108	8,223	4,119	4,104	7	3	4	...	...	...	...	...	...	...	...	...	4,478	1·8
	13. Parlákimedi	10,812	5,186	5,626	10,021	5,026	5,525	188	88	100	3	2	1	...	...	...	...	...	...	1,479	7·3
	14. Pernabattapálr	3,962	1,895	2,067	3,940	1,884	2,056	22	11	11	...	...	...	...	...	...	...	...	...	2,435	1·6
	15. Surnáli	3,594	1,733	1,859	3,456	1,686	1,770	52	29	23	86	20	66	...	...	...	...	...	...	2,121	1·7
	16. Tekkali-Rajahmándapuram	7,634	3,737	3,897	7,585	3,712	3,873	47	23	24	2	2	...	...	...	...	...	...	...	1,235	6·2
	Total	114,197	53,147	58,050	106,869	51,107	55,836	3,322	1,546	1,776	927	490	437	...	...	...	5	4	1	...	...
Vizagapatam	1. Anakápalle M.	13,841	6,993	6,848	12,197	6,626	6,571	142	66	77	...	...	...	...	...	...	1	1	...	7,604	1·8
	2. Bobbili	14,343	7,364	7,379	14,345	7,151	7,200	329	170	159	38	23	15	...	...	...	31	16	15	1,197	12·0
	3. Bimlipatam M.	8,592	4,350	4,252	7,921	3,965	3,956	359	220	139	232	135	97	...	...	...	...	...	...	2,546	3·4
	4. Kantrikóta	7,078	3,502	3,516	6,703	3,384	3,319	374	177	197	1	1	...	...	...	...	...	...	...	4,793	1·5
	5. Vizianagaram	9,531	4,673	4,858	9,099	4,490	4,609	85	66	49	1208	122	146	...	...	...	69	27	42	2,164	4·4
	6. Párvatipúr	5,933	4,760	5,167	3,793	4,738	5,095	150	78	72	...	...	...	...	...	...	16	14	2	722	13·8
	7. Srungavarapukóta	5,329	2,672	2,656	5,310	2,668	2,642	102	51	51	...	...	...	...	...	...	2	...	2	1,985	2·6
	8. Salúr	11,856	5,746	6,110	11,430	5,597	5,833	425	207	218	2	2	1	...	...	...	3	1	2	997	11·9
	9. Vizianagram M. Cl. Ca.	22,677	11,964	11,513	21,441	10,525	10,921	1,105	625	480	22	13	10	...	...	...	1	1	...	3,916	7·7
	10. Vizagapatam M. Cl. Ca.	30,291	14,804	15,487	26,264	12,862	13,402	2,930	1,274	1,656	1,380	649	731	31	15	12	1	1	...	1,920	15·8
	Total	131,461	68,997	67,764	126,664	61,860	63,804	5,593	2,814	2,878	1,964	944	1,020	31	19	12	123	60	63	...	...
Godávari	1. Amalápuram	8,823	4,372	4,451	8,376	4,231	3,945	440	236	204	7	5	2	...	...	...	...	...	...	4,306	2·1
	2. Chámarlakóta	4,962	2,376	2,586	4,401	2,108	2,293	546	262	284	14	5	9	...	...	...	1	1	...	2,709	1·8
	3. Cocanada	4,398	1,960	2,538	4,255	1,793	2,462	141	65	76	1	1	...	...	...	...	1	1	...	2,100	2·1
	4. Cocanada M. Cl.	29,856	14,874	14,982	26,080	13,002	13,078	1,353	780	603	772	475	297	3	2	1	19	15	4	3,271	8·8
	5. Kilcore M. Cl.	23,092	11,897	13,195	20,391	9,690	10,701	4,453	2,081	2,372	248	126	122	...	...	...	...	...	...	5,460	4·6
	6. Karakpur	7,184	3,413	3,771	6,296	3,075	3,181	829	291	538	99	47	52	...	...	...	...	...	...	698	10·3
	7. Pálakólla	7,510	3,569	3,941	7,246	3,449	3,797	99	44	55	165	76	89	...	...	...	...	...	...	2,913	2·6
	8. Pedápuram	11,278	5,573	5,705	10,664	5,299	5,365	614	274	340	...	...	...	...	...	...	...	...	...	9,654	1·2
	9. Pithápuram	11,503	5,636	5,867	10,512	5,134	5,378	1,081	502	579	...	...	...	...	...	...	...	...	...	4,225	2·7
	10. Rajahmandry M. Cl.	24,555	13,250	12,305	22,480	11,234	11,246	1,785	911	874	285	141	144	5	4	1	...	...	...	7,800	3·1
	11. Samarlakóta	3,260	1,661	1,599	2,773	1,447	1,326	427	214	213	...	...	...	...	...	...	...	...	...	Area not ascertainable.	
	12. Dowlaishweram	8,902	3,848	4,154	7,602	3,645	3,957	269	130	130	135	72	63	...	...	...	5	1	4	1,811	4·4
	13. Viravkarum	5,257	2,535	2,722	5,169	2,407	2,672	55	35	50	3	3	...	...	...	...	...	...	...	7,121	·7
	Total	150,510	74,004	76,506	136,606	67,204	69,401	12,143	5,825	6,318	1,729	951	778	7	6	1	26	18	8	...	...
Kistna	1. Bezwáda Cl.	9,336	4,943	4,393	7,606	4,049	3,556	1,584	812	772	145	81	64	2	1	1	...	...	...	2,534	3·3
	2. Bápatla	6,096	3,083	3,003	5,689	2,884	2,805	396	198	198	1	1	...	...	...	...	...	...	...	8,292	·7
	3. Chellapalli	5,615	3,657	1,958	5,118	3,385	1,733	497	272	225	...	...	...	...	...	...	...	...	...	1,173	4·8
	4. Chirala	9,061	4,640	4,421	8,652	4,428	4,224	409	212	197	...	...	...	...	...	...	...	...	...	5,877	1·5
	5. Gentúr M. Cl.	19,646	9,770	9,876	14,706	7,346	7,360	4,618	2,257	2,361	314	159	155	7	7	...	1	1	...	8,581	2·3
	6. Jaggayapet	10,072	5,153	4,919	9,307	4,704	4,503	851	441	410	13	7	6	...	...	...	1	1	...	9,160	1·1
	7. Kondapalli	4,289	2,095	2,194	3,391	1,693	1,698	898	402	496	...	...	...	...	...	...	...	...	...	8,581	·5
	8. Mangalagiri	5,617	2,788	2,831	5,169	2,558	2,611	448	228	220	...	...	...	...	...	...	...	...	...	2,020	2·8
	9. Mylaveram	3,704	1,844	1,860	3,360	1,672	1,688	312	154	158	32	18	14	...	...	...	1	...	1	3,373	1·1
	10. Bandar M. Cl.	35,966	16,831	18,225	30,377	14,639	15,738	4,258	1,998	2,290	390	194	196	...	...	...	...	...	...	2,821	12·4
	11. Nidavól	5,637	2,760	2,897	4,824	2,337	2,487	827	421	406	6	2	4	...	...	...	...	...	...	3,750	1·5
	12. Nimmapalam	4,148	2,123	2,025	3,392	1,754	1,638	734	367	367	2	2	...	...	...	...	...	...	...	11,659	·4
	13. Vallúr	4,070	2,015	2,055	3,775	1,860	1,915	289	152	137	6	3	3	...	...	...	...	...	...	9,573	·4
	Total	122,337	61,700	60,637	105,265	53,309	51,956	16,151	7,914	8,237	909	467	442	9	8	1	3	2	1	...	...
Nellore	1. Addanki	6,481	3,232	3,249	5,968	2,973	2,995	176	93	83	337	166	171	...	...	...	...	...	...	16,925	·4
	2. Gúdúr	4,862	2,438	2,424	4,276	2,124	2,152	520	279	241	66	35	31	...	...	...	...	...	...	11,913	·4
	3. Kandukúr	6,601	3,282	3,319	5,423	2,714	2,709	1,117	533	584	61	35	26	...	...	...	...	...	...	17,796	·4
	4. Kanigiri	2,869	1,415	1,454	2,302	1,134	1,168	482	238	244	85	43	42	...	...	...	...	...	...	8,195	·4
	5. Kávali	4,927	2,500	2,427	4,510	2,283	2,227	408	213	195	9	4	5	...	...	...	...	...	...	11,101	·4
	6. Kandayapollam-Udayagiri	3,885	1,891	1,994	2,762	1,380	1,382	1,123	511	612	...	...	...	...	...	...	5	...	5	10,655	·4
	7. Nellore M. Cl.	27,505	13,357	14,148	22,128	10,779	11,349	4,672	2,269	2,403	700	309	391	...	...	...	4	4	...	15,987	1·7
	8. Ongole M. Cl.	9,200	4,622	4,578	7,556	3,801	3,755	923	454	469	717	363	354	...	...	...	...	...	...	2,837	3·2
	9. Venkatagiri	7,989	3,884	4,105	6,816	3,291	3,525	1,149	578	571	24	15	9	...	...	...	...	...	...	750	10·7
	Total	74,319	36,621	37,698	61,741	30,479	31,262	10,570	5,168	5,402	1,999	970	1,029	...	...	...	9	4	5	...	...
Cuddapah	1. Badvél	8,688	4,387	4,251	7,469	3,779	3,690	1,166	605	561	3	3	...	...	...	...	...	...	...	20,676	·4
	2. Cuddapah M. Cl.	18,982	9,576	9,406	11,216	5,719	5,497	7,273	3,588	3,685	493	269	224	...	...	...	...	...	...	11,927	1·6
	3. Jammalamadugu	4,846	2,382	2,464	3,601	1,766	1,845	1,241	624	617	4	2	2	...	...	...	...	...	...	3,331	1·4
	4. Kadiri	5,004	2,471	2,533	3,555	1,748	1,807	1,443	721	722	6	2	4	...	...	...	...	...	...	10,166	·5
	5. Madanapalle Cl.	5,700	2,776	2,924	4,598	2,215	2,383	1,095	557	538	7	4	3	...	...	...	...	...	...	3,402	1·7

XX.
TOWNS—
POPULATION,
AREA, AND
DENSITY.
439

FINAL CENSUS TABLE—No. XX.

Statement of **Population, Area,** and **Density** of Population for **Towns** arranged territorially for the Madras Presidency—*(Continued)*.

District.	Name of the Town.	Population.			Hindus.			Mahomedans.			Christians.			Others.			Not Stated.			Area of Town Site in Acres.	Number of Persons per Square Acre.
		Both Sexes.	Males.	Females.	Both Sexes.	Males.	Females.	Both Sexes.	Males.	Females.	Both Sexes.	Males.	Females.	Both Sexes.	Males.	Females.	Both Sexes.	Males.	Females.		
1	2	3	4	5	6	7	8	9	10	11	12	13	14	15	16	17	18	19	20	21	22
Cuddapah—(Cont.)	6. Proddatur	6,510	3,241	3,269	4,829	2,397	2,431	1,667	835	832	15	9	6	...	...	...	...	...	...	...	...
	7. Pulivendla	1,885	1,008	877	1,508	775	733	372	229	143	5	4	1	...	...	...	...	...	...	3,842	1·7
	8. Rayachôti	4,367	2,165	2,202	2,624	1,309	1,325	1,729	855	874	4	1	3	...	...	...	...	...	...	1,652	1·1
	9. Vempalle	5,811	2,925	2,886	4,770	2,403	2,368	1,041	523	518	...	...	...	...	...	...	...	...	...	4,525	1·0
	10. Vâyalpâd	8,695	1,803	1,892	2,894	1,454	1,540	698	348	350	3	1	2	...	...	...	...	...	...	14,818	·4
	Total	65,428	32,734	32,704	47,173	23,554	23,619	17,725	8,885	8,840	540	295	245	...	...	...	...	...	...	9,879	·4
Kurnool	1. Cumbum Cl.	7,170	3,524	3,646	4,691	2,302	2,389	2,471	1,217	1,254	8	5	3	...	...	...	...	...	...	...	...
	2. Kurnool M. Cl.	20,329	9,637	10,692	9,695	4,892	5,103	10,007	4,591	5,416	320	147	173	7	7	...	...	...	...	5,110	1·4
	3. Nandyâl	8,907	4,440	4,467	5,749	2,814	2,935	3,112	1,900	1,512	46	26	20	...	...	...	...	...	...	3,010	6·8
	Total	36,406	17,601	18,805	20,435	10,008	10,427	15,590	7,408	8,182	374	178	196	7	7	...	...	...	...	11,803	·7
Bellary	1. Amalâpuram	3,165	1,369	1,596	2,855	1,417	1,438	261	127	134	...	...	...	...	...	...	49	25	24	...	...
	2. Adôni M.	22,441	11,253	11,188	14,129	7,068	7,061	8,235	4,146	4,089	67	35	32	10	4	6	...	...	...	10,455	3
	3. Anantapûr M.	4,907	2,426	2,481	3,488	1,706	1,782	1,407	715	692	12	5	7	...	...	...	...	...	...	2,787	12·6
	4. Bellary M. Cl. Ca.	53,460	27,128	26,332	34,636	17,400	17,236	15,008	7,767	7,301	3,566	1,806	1,760	187	154	33	3	1	2	5,749	·9
	5. Dharmavaram	5,916	2,953	2,963	5,086	2,550	2,536	822	396	426	8	7	1	...	...	...	...	...	...	16,538	3·2
	6. Gooty Cl.	5,373	2,676	2,697	3,749	1,837	1,912	1,587	823	764	37	16	21	...	...	...	...	...	...	7,482	·8
	7. Hospet	10,212	4,984	5,235	9,868	4,793	4,575	1,231	627	604	60	36	24	...	...	...	60	28	32	4,839	1·1
	8. Hossanahalli	6,536	3,291	3,275	5,276	2,619	2,657	1,240	633	607	5	3	2	...	...	...	15	6	9	1,957	5·2
	9. Hindupûr	6,684	3,390	3,294	5,800	2,901	2,899	884	455	429	...	...	...	...	...	...	4	4	...	5,608	·8
	10. Kanapûr	9,828	4,985	4,843	7,907	4,001	3,906	1,912	979	933	8	4	4	...	...	...	1	1	...	4,832	1·4
	11. Kottûr	5,166	2,585	2,571	4,799	2,409	2,390	326	161	165	31	15	16	...	...	...	...	...	...	5,225	1·8
	12. Nârâyanadêvurakere	3,662	1,741	1,921	3,084	1,441	1,643	585	300	285	...	...	...	...	...	...	...	...	...	7,007	·7
	13. Penukôndâ	5,260	2,603	2,657	4,290	2,100	2,190	970	503	467	...	...	...	...	...	...	...	...	...	4,588	·8
	14. Penukonda Cl.	5,331	2,657	2,674	4,149	2,052	2,097	1,160	592	568	17	8	9	...	...	...	...	...	...	6,175	·9
	15. Rayadrug	8,706	4,411	4,295	7,298	3,706	3,592	1,455	696	759	2	1	1	...	...	...	5	5	...	17,385	·3
	16. Sîruguppa	5,019	2,488	2,525	2,327	1,157	1,170	1,686	831	855	...	...	...	...	...	...	11	8	3	10,730	·4
	17. Tadpatri	8,585	4,274	4,311	3,972	2,010	1,962	2,559	1,229	1,330	54	29	25	...	...	...	...	...	...	7,142	·7
	18. Uravakonda	6,203	3,150	3,053	5,301	2,673	2,629	901	477	424	...	...	...	...	...	...	...	...	...	6,874	1·2
	19. Yerraguntla	6,963	3,625	3,338	5,233	2,909	2,724	1,222	712	510	...	...	...	...	...	...	...	...	...	21,118	·3
	20. Tadûr	6,409	3,248	2,161	5,577	2,816	2,761	832	432	400	...	...	...	...	...	...	8	4	4	3,595	1·8
	Total	189,894	96,407	94,487	141,231	70,601	70,630	44,443	22,601	21,842	3,867	1,955	1,912	197	158	39	156	82	74	11,055	·6

Chingleput	1. Chingleput Cl.	5,617	2,982	2,735	5,286	2,691	2,595	235	138	97	95	62	33	1	1	...	...	...	...	619	9·1
	2. Conjeeveram M.	37,275	18,106	19,169	35,980	17,491	18,489	1,172	580	592	28	14	14	95	21	33	...	...	...	5,858	6·4
	3. Sholinger Cl.	10,230	5,006	5,224	9,972	4,740	4,932	138	277	251	80	48	31	...	...	...	...	...	...	1,664	6·2
	4. St. Thomas' Mount Ca.	15,013	7,804	7,609	10,645	5,168	5,477	1,902	961	941	2,416	1,246	1,170	50	29	21	...	...	...	1,419	10·6
	5. Tirukkalikyur	9,068	4,490	4,608	8,611	4,240	4,371	323	155	168	164	95	69	...	...	...	...	...	...	3,098	2·5
	6. Tiruvallûr	6,242	2,981	3,261	5,757	2,758	2,999	470	214	256	15	9	6	...	...	...	...	...	...	1,313	4·8
	Total	83,535	40,939	42,596	75,960	37,098	38,902	4,640	2,325	2,315	2,798	1,475	1,323	137	81	56	...	...	...	...	...
North Arcot	1. Ambûr	10,290	4,921	5,469	5,991	2,914	3,077	4,288	2,004	2,284	11	3	8	...	...	...	...	...	...	2,819	3·7
	2. Arcot	10,718	5,119	5,599	8,732	4,199	4,533	1,906	888	1,018	80	32	48	...	...	...	...	...	...	1,728	6·2
	3. Arkônam	3,220	1,699	1,521	2,575	1,358	1,217	419	225	194	226	116	110	...	...	...	...	...	...	1,392	2·3
	4. Arni	4,812	2,380	2,432	4,177	2,057	2,120	536	279	257	26	15	11	73	29	44	...	...	...	211	22·8
	5. Chittoor Cl.	5,809	2,886	2,923	4,720	2,338	2,382	1,026	513	513	63	35	28	...	...	...	...	...	...	241	24·1
	6. Chandragiri	4,193	2,066	2,127	3,811	1,870	1,941	382	196	186	...	...	...	...	...	...	...	...	...	6,302	·7
	7. Gudiyâtam	10,641	5,091	5,550	8,667	4,158	4,409	2,000	927	1,133	8	3	5	6	3	3	...	...	...	708	15·0
	8. Kâlahasti	9,935	4,750	5,185	8,627	4,099	4,528	1,258	624	634	50	27	23	...	...	...	...	...	...	2,507	3·4
	9. Pûtûr	5,649	2,657	2,992	4,310	2,031	2,279	1,227	577	650	112	49	63	...	...	...	...	...	...	2,207	2·6
	10. Punganûr	7,572	3,682	3,890	6,306	3,008	3,298	1,305	647	658	61	27	34	...	...	...	...	...	...	13,438	·6
	11. Palmanêr	1,931	959	972	1,511	753	758	373	183	190	45	23	24	...	...	...	...	...	...	533	3·6
	12. Bâdâpet Cl.	3,697	1,643	2,054	2,211	978	1,233	1,183	528	655	303	137	166	...	...	...	...	...	...	8	462·1
	13. Tirupati	13,233	6,309	6,923	12,645	6,021	6,624	544	273	271	43	15	28	...	...	...	...	...	...	7,569	1·7
	14. Vellore M. Cl. Ca.	37,491	17,605	19,886	27,503	13,042	14,466	8,296	3,872	4,424	1,686	696	990	1	1	...	...	...	...	2,349	16·0
	15. Wandiwash	4,130	2,037	2,093	3,389	1,705	1,684	709	315	394	31	16	15	1	1	...	...	...	...	1,131	3·7
	16. Wâlâjânagar M.	10,387	4,867	5,520	9,566	4,473	5,093	803	385	418	18	9	9	...	...	...	...	...	...	539	19·3
	Total	143,907	68,671	75,236	114,646	55,004	59,642	26,415	12,436	13,979	2,765	1,197	1,568	81	34	47	...	...	...	...	...
South Arcot	1. Cuddalore M. Cl.	43,545	21,128	22,417	39,997	19,457	20,540	1,983	857	1,126	1,510	787	723	55	27	28	...	...	...	7,843	5·6
	2. Chidambaram M.	19,837	9,589	10,248	18,583	8,958	9,625	1,154	567	587	99	63	36	1	1	...	...	...	...	1,112	17·8
	3. Panruti	20,172	10,021	10,151	18,953	9,386	9,567	1,135	605	530	84	30	54	...	...	...	...	...	...	5,004	4·0
	4. Porto Novo	7,823	3,122	4,701	4,401	2,063	2,338	3,350	1,015	2,335	72	44	28	...	...	...	...	...	...	500	15·6
	5. Tiruvannâmalai	9,592	4,694	4,898	8,396	4,042	4,354	1,147	625	522	31	15	16	18	12	6	...	...	...	9,301	1·0
	6. Tindivanam Cl.	3,526	1,690	1,836	3,223	1,542	1,681	272	135	137	15	8	7	16	5	11	...	...	...	399	8·8
	7. Villupuram	8,241	4,162	4,079	6,737	3,375	3,362	1,270	669	601	234	118	116	...	...	...	...	...	...	3,851	2·1
	8. Valavanûr	7,231	3,733	3,498	7,100	3,662	3,438	119	67	52	12	4	8	...	...	...	...	...	...	8,712	·8
	9. Vriddhâchalam Cl.	7,347	3,750	3,597	6,771	3,437	3,334	549	299	250	27	14	13	...	...	...	...	...	...	1,660	4·4
	Total	127,314	61,889	65,425	114,161	55,922	58,239	10,979	4,839	6,140	2,084	1,083	1,001	90	45	45	...	...	...	...	...
Tanjore	1. Kumbakônam M. Cl.	50,098	24,397	25,701	47,908	23,305	24,603	1,228	607	621	908	460	448	54	25	29	...	...	...	2,118	23·7
	2. Mannârgudi M.	19,409	9,424	9,985	18,277	8,822	9,455	643	382	261	323	150	173	166	70	96	...	...	...	2,842	6·8
	3. Mâyavaram M.	23,044	11,304	11,740	21,933	10,783	11,150	484	246	238	625	274	351	2	1	1	...	...	...	2,058	11·2
	4. Negapatam M. Cl.	53,855	24,305	29,550	36,328	17,251	19,077	12,408	4,409	7,999	5,118	2,644	2,474	...	...	...	1	1	...	4,188	12·9
	5. Porayâr	6,189	2,838	3,351	4,916	2,301	2,615	820	330	490	452	207	246	...	...	...	...	...	...	1,386	4·5
	6. Tiruvâdi	8,473	4,178	4,295	8,232	4,058	4,174	56	31	25	185	89	96	...	...	...	...	...	...	1,222	6·9
	7. Tirunâgêswaram	5,278	2,594	2,684	4,688	2,300	2,388	555	279	276	32	15	17	...	...	...	...	...	...	874	6·0
	8. Tiruvarûr	9,181	4,313	4,868	7,897	3,779	4,118	1,213	504	709	54	23	31	...	...	...	17	7	10	1,365	6·7
	9. Tanjore M. Cl.	54,745	26,272	28,473	47,195	22,616	24,579	3,152	1,466	1,686	4,174	2,088	2,086	223	101	122	1	1	...	5,026	10·9
	10. Vallam Vadakusétti	7,168	3,370	3,798	5,505	2,608	2,897	705	326	379	958	436	522	...	...	...	...	...	...	2,155	3·3

FINAL CENSUS TABLE—No. XX.

Statement of **Population, Area,** and **Density** of Population for **Towns** arranged territorially for the Madras Presidency—(*Continued*).

District.	Name of the Town.	Population.			Hindus.			Mahomedans.			Christians.			Others.			Not Stated.			Area of Town Site in Acres.	Number of Persons per Square Acre.
		Both Sexes.	Males.	Females.	Both Sexes.	Males.	Females.	Both Sexes.	Males.	Females.	Both Sexes.	Males.	Females.	Both Sexes.	Males.	Females.	Both Sexes.	Males.	Females.		
1	2	3	4	5	6	7	8	9	10	11	12	13	14	15	16	17	18	19	20	21	22
Tanjore—(Cont.)	11. Valangiman	7,285	3,497	3,788	6,879	3,296	3,577	257	118	139	138	74	64	...	...	...	17	9	8	3,234	2·2
	12. Vadapathy Melpathy	5,190	2,441	2,749	4,818	2,285	2,533	216	85	131	156	71	85	...	...	...	...	...	...	1,164	4·5
	Total ...	249,913	118,933	130,979	214,570	103,404	111,166	21,737	8,783	12,954	13,124	6,531	6,593	445	197	248	36	18	18	...	...
Trichinopoly.	1. Ariyalúr	5,871	2,809	3,062	5,525	2,672	2,853	346	85	61	99	47	52	...	...	...	...	...	...	3,329	1·8
	2. Turaiyúr	6,637	3,118	3,519	6,465	3,028	3,437	145	76	69	27	14	13	...	...	...	...	...	...	3,240	2·0
	3. Trichinopoly M. Cl. Ca.	84,449	41,250	43,199	61,296	29,937	31,359	11,993	6,049	5,944	11,155	5,359	5,796	5	5	...	...	...	...	6,309	13·4
	4. Srirangam M.	15,773	5,820	10,443	19,543	9,214	10,329	61	31	30	168	84	84	...	...	...	1	1	...	4,225	4·7
	5. Udayarpálayam	5,703	2,789	2,914	5,318	2,612	2,706	369	170	199	16	7	9	...	...	...	...	...	...	5,489	1·0
	Total ...	122,433	59,296	63,137	98,257	47,468	50,789	12,714	6,411	6,303	11,456	5,511	6,045	5	5	...	1	1	...	...	...
Madura.	1. Aruppukóttai	10,831	5,171	5,660	10,365	4,938	5,427	309	160	149	157	73	84	...	...	...	...	...	...	3,341	3·2
	2. Devikóta	8,451	3,777	4,674	7,997	3,556	4,441	406	185	220	59	36	23	...	...	...	...	...	...	1,640	5·2
	3. Dindigul M. Cl.	14,182	7,026	7,156	10,481	5,173	5,311	1,691	794	897	2,097	1,059	1,038	...	...	...	...	...	...	1,280	11·0
	4. Kilakarai	11,887	5,029	6,858	2,936	1,444	1,492	8,274	3,315	4,959	667	270	417	...	...	...	...	...	...	33	360·2
	5. Madura M. Cl.	73,807	37,238	36,569	64,923	32,688	32,135	6,701	3,457	3,244	2,281	1,092	1,189	2	1	1	...	...	...	2,414	30·6
	6. Periyakulam	16,446	7,670	8,776	14,564	6,779	7,785	1,233	599	634	649	292	357	...	...	...	...	...	...	32,090	·5
	7. Palni	12,974	5,993	6,981	11,595	5,227	6,168	1,229	640	589	250	126	124	...	...	...	...	...	...	4,417	2·9
	8. Permagudi	9,287	4,715	4,572	8,392	4,249	4,143	783	400	383	112	66	46	...	...	...	...	...	...	22	422
	9. Ramnád Cl.	10,519	4,853	5,666	8,532	3,912	4,620	1,693	785	908	294	156	138	...	...	...	...	...	...	9,008	1·2
	10. Sivagangai	8,343	3,927	4,416	7,328	3,423	4,105	719	344	375	96	60	36	...	...	...	...	...	...	Area not ascertainable.	
	Total ...	176,727	85,239	91,428	146,990	71,389	75,607	25,047	10,679	12,368	6,682	3,230	3,452	2	1	1	...	...	...	...	...
Tinnevelly.	1. Ambúr	5,744	2,701	3,043	4,444	2,158	2,286	1,082	438	644	218	105	113	...	...	...	...	...	...	3,027	1·9
	2. Ambúr Tirumagani	5,956	2,909	3,047	5,789	2,816	2,973	16	16	...	141	77	64	...	...	...	...	...	...	1,873	3·2
	3. Ambásamudram	8,770	4,342	4,428	8,381	4,121	4,259	253	187	146	54	31	23	...	...	...	...	...	...	3,293	2·7
	4. Sokkampatti	5,645	2,980	2,665	5,540	2,739	2,761	280	136	153	97	65	42	...	...	...	...	...	...	10,711	·6
	5. Ezuvali	5,171	2,497	2,674	2,416	1,169	1,247	2,522	1,216	1,306	233	112	121	...	...	...	...	...	...	1,208	4·2
	6. Elanjanam	5,167	2,491	2,676	4,831	2,330	2,501	329	159	171	16	12	4	...	...	...	...	...	...	5,769	·9
	7. Kayalpatnam	11,806	4,519	7,287	4,170	2,022	2,148	7,445	3,204	5,051	191	98	93	...	...	...	...	...	...	8,154	1·4
	8. Kollankondai	10,336	5,182	5,705	9,613	4,432	5,053	1,383	709	674	38	20	18	...	...	...	...	...	...	926	11·7
	9. Kolaiyanallúr	7,467	3,646	3,821	4,774	2,316	2,458	2,688	1,326	1,362	5	4	1	...	...	...	...	...	...	5,624	1·3
	10. Kolkid	7,281	3,492	3,789	6,206	3,014	3,192	841	417	424	134	67	67	...	...	...	...	...	...	2,797	2·6
	11. Kulasekharapatnam	14,572	6,548	8,424	7,182	3,465	3,717	3,572	1,215	2,357	4,218	1,868	2,350	...	...	...	...	...	...	7,365	2·0
	12. Melapalaiyam	6,875	3,363	3,512	1,860	964	896	4,972	2,370	2,602	43	29	14	...	...	...	...	...	...	1,335	5·1
	13. Melapavur	5,262	2,552	2,710	5,032	2,421	2,612	56	42	14	174	89	85	...	...	...	...	...	...	2,169	2·4
	14. Nánguneri	4,414	2,130	2,284	4,184	2,036	2,148	74	40	34	156	74	82	...	...	...	...	...	...	3,501	1·3
	15. Otapidáram	2,854	1,406	1,448	2,415	1,109	1,225	74	40	34	365	176	189	...	...	...	...	...	...	3,183	·9
	16. Pottai	7,321	3,561	3,760	4,283	2,172	2,111	2,613	1,174	1,439	425	215	210	...	...	...	...	...	...	1,205	6·1
	17. Perungudi	5,575	2,631	2,944	2,655	1,283	1,372	56	28	28	2,862	1,818	1,544	...	...	...	2	2	...	9,026	·6
	18. Palamcotta M. Cl.	17,564	8,764	9,200	15,068	7,317	7,751	885	424	441	2,001	1,023	978	...	...	...	...	...	...	690	27·2
	19. Rajahpalayam	12,021	5,914	6,107	11,913	5,855	6,058	75	43	32	33	16	17	...	...	...	...	...	...	1,184	10·2
	20. Rámbápuram	5,268	2,502	2,766	4,977	2,240	2,407	15	10	5	276	252	294	...	...	...	...	...	...	2,434	·6
	21. Sáttánkulam	5,116	2,377	2,739	3,697	1,719	1,978	392	147	245	1,019	507	512	5	3	2	3	1	2	5,040	1·0
	22. Sankaranainárkoil	8,213	4,048	4,164	7,679	3,761	3,918	455	248	207	78	39	39	...	...	...	...	...	...	6,009	1·4
	23. Sívakási	6,443	3,144	3,299	6,300	3,070	3,230	90	48	42	53	26	27	...	...	...	...	...	...	43,387	·1
	24. Srívaikúi	10,833	5,269	5,564	9,484	4,622	4,862	1,253	588	665	96	59	37	...	...	...	...	...	...	680	15·9
	25. Srivaigúi	13,622	6,801	6,831	12,952	6,473	6,479	407	197	210	273	131	142	...	...	...	...	...	...	32,466	·4
	26. Srivilliputtur	18,356	9,028	9,328	17,423	8,635	8,787	353	178	175	480	214	266	...	...	...	1	1	...	3,184	5·7
	27. Srivaikuntam	7,781	3,678	4,103	6,989	3,302	3,687	573	266	307	219	110	109	...	...	...	...	...	...	1,708	4·6
	28. Sivatondanallúr	6,987	2,887	3,200	4,152	2,061	2,091	1,363	546	817	572	280	292	...	...	...	...	...	...	1,020	6·0
	29. Sherunadévi Cl.	7,624	3,544	4,080	7,191	3,353	3,838	61	37	24	372	164	208	...	...	...	...	...	...	2,041	3·7
	30. Tiruchendúr	7,382	3,936	3,446	6,386	3,296	3,090	212	189	23	984	451	533	...	...	...	...	...	...	5,749	1·3
	31. Teukási	11,987	5,735	6,252	8,352	4,012	4,340	3,602	1,710	1,892	33	13	20	...	...	...	...	...	...	3,799	3·2
	32. Tinnevelly M.	23,221	10,963	12,258	21,258	9,981	11,277	1,538	727	811	425	255	170	...	...	...	...	...	...	366	63·4
	33. Tuticorin M. Cl.	16,281	8,339	7,942	9,876	5,173	4,703	1,417	875	542	4,987	2,290	2,697	1	1	...	...	...	...	1,969	8·3
	34. Vánadévanallúr	5,142	2,494	2,648	4,827	2,317	2,510	286	159	127	29	18	11	...	...	...	...	...	...	3,531	1·5
	35. Vattirúyirappu	6,053	2,927	3,126	5,928	2,857	3,071	51	35	16	74	55	39	...	...	...	...	...	...	6,237	1·0
	36. Valliyúr	5,459	2,614	2,845	5,223	2,501	2,722	49	27	22	187	86	101	...	...	...	...	...	...	11,216	·5
	37. Viraravalloor	12,318	5,845	6,473	11,295	5,348	5,947	530	268	252	503	229	274	...	...	...	...	...	...	2,496	4·9
	38. Vizianacaramam	4,387	2,164	2,223	3,722	1,814	1,908	37	24	13	628	326	302	...	...	...	...	...	...	13,491	·3
	39. Virudupati	9,506	4,405	5,101	8,546	3,963	4,583	837	378	459	123	64	59	...	...	...	...	...	...	1,598	5·9
	Total ...	342,689	164,356	178,333	276,776	134,375	142,401	42,787	19,005	23,782	23,114	10,968	12,146	6	4	2	6	4	2	...	...
Salem.	1. Ammápet	7,003	3,425	3,578	6,704	3,264	3,440	278	152	126	21	9	12	...	...	...	...	...	...	1,500	4·7
	2. Attúr	8,334	3,967	4,367	7,219	3,475	3,744	880	395	485	235	97	138	...	...	...	...	...	...	6,059	1·4
	3. Dharmapuri	7,090	3,332	3,758	6,131	2,866	3,265	895	438	457	64	28	36	...	...	...	...	...	...	896	7·9
	4. Edapádi	3,942	1,914	2,028	3,650	1,770	1,880	277	138	139	15	6	9	...	...	...	...	...	...	1,943	2·0
	5. Hosúr Cl.	5,869	2,784	3,085	5,470	2,431	2,739	655	328	327	44	25	19	...	...	...	...	...	...	2,108	2·8
	6. Krishnagiri	8,856	4,183	4,673	6,755	3,173	3,582	1,980	948	1,032	114	59	55	7	3	4	...	...	...	1,879	4·7
	7. Námakal	5,147	2,436	2,711	4,540	2,139	2,401	581	284	297	26	13	13	...	...	...	...	...	...	994	5·2
	8. Rásipur	7,969	3,871	4,098	7,486	3,654	3,832	373	175	198	110	42	68	...	...	...	...	...	...	1,431	5·6
	9. Shendamangalam	12,575	5,866	6,709	11,687	5,418	6,269	683	362	321	205	86	119	2	...	2	...	...	...	4,498	2·8
	10. Salem M. Cl.	50,667	24,584	26,083	44,614	21,665	22,949	4,669	2,327	2,342	1,382	592	790	...	...	...	...	...	...	1,892	26·8
	11. Thathayangarpet	4,591	2,164	2,427	4,518	2,131	2,387	73	33	40	...	...	...	...	...	...	...	...	...	967	4·7
	12. Tiruchengód	5,889	2,868	3,021	5,810	2,738	2,872	273	127	146	6	3	3	...	...	...	...	...	...	2,853	2·1
	13. Tirupatúr Cl.	14,278	6,697	7,581	8,686	4,057	4,629	5,488	2,585	2,903	104	55	49	...	...	...	...	...	...	2,318	6·2
	14. Vániyambádi	15,426	6,778	8,648	8,119	3,901	4,518	6,990	2,869	4,121	17	8	9	...	...	...	...	...	...	Area not ascertainable.	
	Total ...	157,636	74,869	82,767	131,189	62,682	68,507	24,095	11,161	12,934	2,343	1,023	1,320	9	3	6	...	...	...	...	...

FINAL CENSUS TABLE—No. XX.

Statement of **Population, Area,** and **Density** of Population for **Towns** arranged territorially for the Madras Presidency—(*Continued*).

District.	Name of the Town.		Population.				Houses.				Not Stated.			Others.			Christians.			Mahomedans.			Area of Town Site in Acres.	Number of Persons per Square Acre.	
			Both Sexes.	Males.	Females.		Both Sexes.	Males.	Females.		Both Sexes.	Males.	Females.	Both Sexes.	Males.	Females.	Both Sexes.	Males.	Females.	Both Sexes.	Males.	Females.			
			3	4	5		6	7	8		9	10	11	12	13	14	15	16	17	18	19	20	21	22	
Cuddapah	Cuddapah M. C.	1	21,000	10,000	11,000		4,000	2,000	2,000					1,000	500	500	2,000	1,000	1,000	18,000	8,500	9,500	1,500	14	
	Gandikota M. C.	2	2,000	1,000	1,000		400	200	200											2,000	1,000	1,000	100	20	
	Duvvur M. C.	3	3,000	1,500	1,500		600	300	300											3,000	1,500	1,500	200	15	
	Rajampet M. C.	4	5,000	2,500	2,500		1,000	500	500											5,000	2,500	2,500	300	17	
	Proddatur M. C.	5	4,000	2,000	2,000		800	400	400											4,000	2,000	2,000	250	16	
	Jammalamadugu M. C.	6	3,000	1,500	1,500		600	300	300											3,000	1,500	1,500	200	15	
	Total		38,000	18,500	19,500		7,400	3,700	3,700					1,000	500	500	2,000	1,000	1,000	35,000	17,000	18,000	2,550	14,137	4,504
Kurnool	Kurnool M. C.	7	25,000	12,000	13,000		5,000	2,400	2,600					1,500	700	800	3,000	1,500	1,500	20,500	9,800	10,700	2,000	12	
	Adoni M. C.	8	20,000	9,500	10,500		4,000	1,900	2,100					1,200	600	600	2,500	1,200	1,300	16,300	7,700	8,600	1,800	11	
	Nandyal M. C.	9	18,000	8,500	9,500		3,600	1,700	1,900					1,000	500	500	2,000	1,000	1,000	15,000	7,000	8,000	1,500	12	
	Allagadda M. C.	10	12,000	5,800	6,200		2,400	1,160	1,240					800	400	400	1,500	750	750	9,700	4,650	5,050	1,200	10	
	Total		75,000	35,800	39,200		15,000	7,160	7,840					4,500	2,200	2,300	9,000	4,450	4,550	61,500	29,150	32,350	6,500	11,538	5,769
Nellore	Nellore M. C.	11	30,000	14,500	15,500		6,000	2,900	3,100					2,000	1,000	1,000	4,000	2,000	2,000	24,000	11,500	12,500	2,500	12	
	Kavali M. C.	12	18,000	8,500	9,500		3,600	1,700	1,900					1,200	600	600	2,500	1,200	1,300	14,300	6,700	7,600	1,800	10	
	Gudur M. C.	13	15,000	7,200	7,800		3,000	1,440	1,560					1,000	500	500	2,000	1,000	1,000	12,000	5,700	6,300	1,500	10	
	Venkatagiri M. C.	14	12,000	5,800	6,200		2,400	1,160	1,240					800	400	400	1,500	750	750	9,700	4,650	5,050	1,200	10	
	Total		75,000	36,000	39,000		15,000	7,200	7,800					5,000	2,500	2,500	10,000	5,000	5,000	60,000	28,550	31,450	7,000	10,714	4,286
Chingleput	Chingleput M. C.	15	20,000	9,500	10,500		4,000	1,900	2,100					1,500	700	800	3,000	1,500	1,500	16,500	7,800	8,700	2,000	10	
	Conjeeveram M. C.	16	30,000	14,500	15,500		6,000	2,900	3,100					2,000	1,000	1,000	4,000	2,000	2,000	24,000	11,500	12,500	2,500	12	
	Cuddalore M. C.	17	25,000	12,000	13,000		5,000	2,400	2,600					1,500	700	800	3,000	1,500	1,500	20,500	9,800	10,700	2,000	12	
	Porto Novo M. C.	18	15,000	7,200	7,800		3,000	1,440	1,560					1,000	500	500	2,000	1,000	1,000	12,000	5,700	6,300	1,500	10	
	Chidambaram M. C.	19	18,000	8,500	9,500		3,600	1,700	1,900					1,200	600	600	2,500	1,200	1,300	14,300	6,700	7,600	1,800	10	
	Vriddhachalam M. C.	20	12,000	5,800	6,200		2,400	1,160	1,240					800	400	400	1,500	750	750	9,700	4,650	5,050	1,200	10	
	Total		120,000	57,500	62,500		24,000	11,500	12,500					8,000	3,900	4,100	16,000	8,000	8,000	96,000	46,150	49,850	12,000	10,000	4,000
North Arcot	Arcot M. C.	21	25,000	12,000	13,000		5,000	2,400	2,600					1,500	700	800	3,000	1,500	1,500	20,500	9,800	10,700	2,000	12	
	Ranipet M. C.	22	18,000	8,500	9,500		3,600	1,700	1,900					1,200	600	600	2,500	1,200	1,300	14,300	6,700	7,600	1,800	10	
	Vellore M. C.	23	30,000	14,500	15,500		6,000	2,900	3,100					2,000	1,000	1,000	4,000	2,000	2,000	24,000	11,500	12,500	2,500	12	
	Ambur M. C.	24	15,000	7,200	7,800		3,000	1,440	1,560					1,000	500	500	2,000	1,000	1,000	12,000	5,700	6,300	1,500	10	
	Tiruppattur M. C.	25	12,000	5,800	6,200		2,400	1,160	1,240					800	400	400	1,500	750	750	9,700	4,650	5,050	1,200	10	
	Total		100,000	48,000	52,000		20,000	9,600	10,400					6,500	3,200	3,300	13,000	6,500	6,500	80,500	38,350	42,150	10,000	8,050	3,980
South Arcot	Tindivanam M. C.	26	20,000	9,500	10,500		4,000	1,900	2,100					1,500	700	800	3,000	1,500	1,500	16,500	7,800	8,700	2,000	10	
	Villupuram M. C.	27	30,000	14,500	15,500		6,000	2,900	3,100					2,000	1,000	1,000	4,000	2,000	2,000	24,000	11,500	12,500	2,500	12	
	Cuddalore M. C.	28	25,000	12,000	13,000		5,000	2,400	2,600					1,500	700	800	3,000	1,500	1,500	20,500	9,800	10,700	2,000	12	
	Porto Novo M. C.	29	15,000	7,200	7,800		3,000	1,440	1,560					1,000	500	500	2,000	1,000	1,000	12,000	5,700	6,300	1,500	10	
	Chidambaram M. C.	30	18,000	8,500	9,500		3,600	1,700	1,900					1,200	600	600	2,500	1,200	1,300	14,300	6,700	7,600	1,800	10	
	Vriddhachalam M. C.	31	12,000	5,800	6,200		2,400	1,160	1,240					800	400	400	1,500	750	750	9,700	4,650	5,050	1,200	10	
	Total		120,000	57,500	62,500		24,000	11,500	12,500					8,000	3,900	4,100	16,000	8,000	8,000	96,000	46,150	49,850	12,000	10,000	4,000
Tanjore	Kumbakonam M. C.	32	30,000	14,500	15,500		6,000	2,900	3,100					2,000	1,000	1,000	4,000	2,000	2,000	24,000	11,500	12,500	2,500	12	
	Mayavaram M. C.	33	25,000	12,000	13,000		5,000	2,400	2,600					1,500	700	800	3,000	1,500	1,500	20,500	9,800	10,700	2,000	12	
	Tanjore M. C.	34	40,000	19,000	21,000		8,000	3,800	4,200					2,500	1,200	1,300	5,000	2,500	2,500	32,500	15,500	17,000	3,000	13	
	Negapatam M. C.	35	35,000	16,500	18,500		7,000	3,300	3,700					2,200	1,000	1,200	4,500	2,200	2,300	28,300	13,300	15,000	2,800	13	
	Total		130,000	62,000	68,000		26,000	12,400	13,600					8,200	3,900	4,300	16,500	8,200	8,300	105,300	50,100	55,200	10,300	12,621	4,854
Trichinopoly	Trichinopoly M. C.	36	40,000	19,000	21,000		8,000	3,800	4,200					2,500	1,200	1,300	5,000	2,500	2,500	32,500	15,500	17,000	3,000	13	
	Karur M. C.	37	20,000	9,500	10,500		4,000	1,900	2,100					1,500	700	800	3,000	1,500	1,500	16,500	7,800	8,700	2,000	10	
	Musiri M. C.	38	15,000	7,200	7,800		3,000	1,440	1,560					1,000	500	500	2,000	1,000	1,000	12,000	5,700	6,300	1,500	10	
	Lalgudi M. C.	39	12,000	5,800	6,200		2,400	1,160	1,240					800	400	400	1,500	750	750	9,700	4,650	5,050	1,200	10	
	Total		87,000	41,500	45,500		17,400	8,300	9,100					5,800	2,800	3,000	11,500	5,750	5,750	70,700	33,650	37,050	7,700	11,299	4,545
Madura	Madura City M. C.	40	60,000	28,500	31,500		12,000	5,700	6,300					4,000	1,900	2,100	8,000	4,000	4,000	48,000	22,600	25,400	4,000	15,000	6,000
	Dindigul M. C.	41	25,000	12,000	13,000		5,000	2,400	2,600					1,500	700	800	3,000	1,500	1,500	20,500	9,800	10,700	2,000	12	
	Periyakulam M. C.	42	18,000	8,500	9,500		3,600	1,700	1,900					1,200	600	600	2,500	1,200	1,300	14,300	6,700	7,600	1,800	10	
	Total		103,000	49,000	54,000		20,600	9,800	10,800					6,700	3,200	3,500	13,500	6,700	6,800	82,800	39,100	43,700	8,800	11,705	4,773
Tinnevelly	Tinnevelly M. C.	43	30,000	14,500	15,500		6,000	2,900	3,100					2,000	1,000	1,000	4,000	2,000	2,000	24,000	11,500	12,500	2,500	12	
	Palamcottah M. C.	44	25,000	12,000	13,000		5,000	2,400	2,600					1,500	700	800	3,000	1,500	1,500	20,500	9,800	10,700	2,000	12	
	Tuticorin M. C.	45	40,000	19,000	21,000		8,000	3,800	4,200					2,500	1,200	1,300	5,000	2,500	2,500	32,500	15,500	17,000	3,000	13	
	Total		95,000	45,500	49,500		19,000	9,100	9,900					6,000	2,900	3,100	12,000	6,000	6,000	77,000	36,800	40,200	7,500	10,267	4,133
Malabar	Calicut M. C.	46	80,000	38,000	42,000		16,000	7,600	8,400					5,000	2,400	2,600	10,000	5,000	5,000	65,000	30,600	34,400	5,000	16,000	6,400
	Tellicherry M. C.	47	35,000	16,500	18,500		7,000	3,300	3,700					2,200	1,000	1,200	4,500	2,200	2,300	28,300	13,300	15,000	2,800	13	
	Total		115,000	54,500	60,500		23,000	10,900	12,100					7,200	3,400	3,800	14,500	7,200	7,300	93,300	43,900	49,400	7,800	14,744	5,897
South Canara	Mangalore M. C.	48	50,000	24,000	26,000		10,000	4,800	5,200					3,000	1,400	1,600	6,000	3,000	3,000	41,000	19,600	21,400	3,500	14,286	5,714
	Total		50,000	24,000	26,000		10,000	4,800	5,200					3,000	1,400	1,600	6,000	3,000	3,000	41,000	19,600	21,400	3,500	14,286	5,714
Nilgiris	Ootacamund M. C.	49	20,000	9,500	10,500		4,000	1,900	2,100					1,500	700	800	3,000	1,500	1,500	16,500	7,800	8,700	2,000	10	
	Coonoor M. C.	50	15,000	7,200	7,800		3,000	1,440	1,560					1,000	500	500	2,000	1,000	1,000	12,000	5,700	6,300	1,500	10	
	Total		35,000	16,700	18,300		7,000	3,340	3,660					2,500	1,200	1,300	5,000	2,500	2,500	28,500	13,500	15,000	3,500	8,143	3,857
Coimbatore	Coimbatore M. C.	51	40,000	19,000	21,000		8,000	3,800	4,200					2,500	1,200	1,300	5,000	2,500	2,500	32,500	15,500	17,000	3,000	13	
	Pollachi M. C.	52	25,000	12,000	13,000		5,000	2,400	2,600					1,500	700	800	3,000	1,500	1,500	20,500	9,800	10,700	2,000	12	
	Total		65,000	31,000	34,000		13,000	6,200	6,800					4,000	1,900	2,100	8,000	4,000	4,000	53,000	25,300	27,700	5,000	13,000	5,000
Salem	Salem M. C.	53	50,000	24,000	26,000		10,000	4,800	5,200					3,000	1,400	1,600	6,000	3,000	3,000	41,000	19,600	21,400	3,500	14,286	5,714
	Total		50,000	24,000	26,000		10,000	4,800	5,200					3,000	1,400	1,600	6,000	3,000	3,000	41,000	19,600	21,400	3,500	14,286	5,714
North Canara	Karwar M. C.	54	30,000	14,500	15,500		6,000	2,900	3,100					2,000	1,000	1,000	4,000	2,000	2,000	24,000	11,500	12,500	2,500	12	
	Total		30,000	14,500	15,500		6,000	2,900	3,100					2,000	1,000	1,000	4,000	2,000	2,000	24,000	11,500	12,500	2,500	12,000	4,800
Kistna	Masulipatam M. C.	55	60,000	28,500	31,500		12,000	5,700	6,300					4,000	1,900	2,100	8,000	4,000	4,000	48,000	22,600	25,400	4,000	15,000	6,000
	Bezwada M. C.	56	40,000	19,000	21,000		8,000	3,800	4,200					2,500	1,200	1,300	5,000	2,500	2,500	32,500	15,500	17,000	3,000	13	
	Total		100,000	47,500	52,500		20,000	9,500	10,500					6,500	3,100	3,400	13,000	6,500	6,500	80,500	38,100	42,400	7,000	14,286	5,714
Godavari	Rajahmundry M. C.	57	50,000	24,000	26,000		10,000	4,800	5,200					3,000	1,400	1,600	6,000	3,000	3,000	41,000	19,600	21,400	3,500	14,286	5,714
	Cocanada M. C.	58	60,000	28,500	31,500		12,000	5,700	6,300					4,000	1,900	2,100	8,000	4,000	4,000	48,000	22,600	25,400	4,000	15,000	6,000
	Total		110,000	52,500	57,500		22,000	10,500	11,500					7,000	3,300	3,700	14,000	7,000	7,000	89,000	42,200	46,800	7,500	14,667	5,867
Vizagapatam	Vizagapatam M. C.	59	50,000	24,000	26,000		10,000	4,800	5,200					3,000	1,400	1,600	6,000	3,000	3,000	41,000	19,600	21,400	3,500	14,286	5,714
	Total		50,000	24,000	26,000		10,000	4,800	5,200					3,000	1,400	1,600	6,000	3,000	3,000	41,000	19,600	21,400	3,500	14,286	5,714
Ganjam	Berhampur M. C.	60	40,000	19,000	21,000		8,000	3,800	4,200					2,500	1,200	1,300	5,000	2,500	2,500	32,500	15,500	17,000	3,000	13	
	Total		40,000	19,000	21,000		8,000	3,800	4,200					2,500	1,200	1,300	5,000	2,500	2,500	32,500	15,500	17,000	3,000	10,833	4,333
Vizagapatam	Chicacole M. C.	61	30,000	14,500	15,500		6,000	2,900	3,100					2,000	1,000	1,000	4,000	2,000	2,000	24,000	11,500	12,500	2,500	12	
	Total		30,000	14,500	15,500		6,000	2,900	3,100					2,000	1,000	1,000	4,000	2,000	2,000	24,000	11,500	12,500	2,500	12,000	4,800
Total			2,500,000	1,200,000	1,300,000		500,000	240,000	260,000					150,000	72,000	78,000	300,000	150,000	150,000	1,850,000	888,000	962,000	200,000	12,500	5,000

Note.—In the above table M. stands for Municipality; Ct. means that the town is the station of a European Court; Ca stands for Cantonment.

TABLE No. XXI.

(OLD FORM No. IV.)

STATEMENT SHOWING THE POPULATION WITH REFERENCE TO LAND AND LAND REVENUE.

MADRAS PRESIDENCY.

FINAL CENSUS TABLE—No. XXI.

(Old Form No. IV.) Statement showing the Population with reference to **Land** and **Land Revenue** for the Madras Presidency.

District.	Total Population.	Total Agricultural Population.	Description of Land.	Area in Square Miles paying Government Revenue.				Area in Square Miles not paying Government Revenue.				Total.				
				Uncultivable.	Cultivable but not Cultivated.	Cultivated.	Total	Uncultivable.	Cultivable but not Cultivated.	Cultivated.	Total	Uncultivable.	Cultivable but not Cultivated.	Cultivated.	Excepted.	Total.
1	2	3	4	5	6	7	8	9	10	11	12	13	14	15	16	17
Ganjam	1,749,604	556,449	Government	sq. mls. ...	sq. mls. 17	sq. mls. 309	sq. mls. 330	sq. mls. 218	sq. mls. 92	sq. mls. ...	sq. mls. 311	sq. mls. 218	sq. mls. 110	sq. mls. 503	sq. mls. ...	sq. mls. 831
			Inam	3	6	114	123	6	2	33	41	11	8	147	...	166
			Zemindari	605	134	915	1,454	3	1	31	35	408	135	946	...	1,489
			Total	610	157	1,332	2,079	227	96	64	387	637	253	1,596	+ 5,825	8,311
Vizagapatam	2,485,141	1,121,800	Government	1	9	167	177	93	14	...	107	94	23	167	...	284
			Inam	2	4	80	86	...	...	12	12	2	4	92	...	98
			Zemindari	280	38	1,079	1,397	20	5	136	159	300	43	1,214	...	1,556
			Total	283	51	1,326	1,660	113	17	148	278	396	68	1,474	+ 15,442	17,380
Godavari	1,791,512	505,114	Government	2	433	949	1,404	1,091	412	...	1,503	1,093	845	969	...	2,907
			Inam	23	147	474	644	11	12	30	53	34	159	504	...	697
			Zemindari	353	280	813	1,455	880	10	61	980	1,242	256	874	...	2,415
			Total	378	860	2,236	3,503	1,981	434	91	2,516	2,369	1,260	2,347	+ 1,326	7,345
Kistna	1,548,480	471,318	Government	...	616	2,238	2,844	1,697	802	...	2,506	1,697	1,425	2,238	...	5,350
			Inam	33	252	606	944	30	50	54	124	73	322	603	...	1,008
			Zemindari	342	240	642	1,324	33	41	85	159	375	383	727	...	1,485
			Total	375	1,108	3,479	5,112	1,760	893	139	2,789	2,145	2,130	3,618	+ 570	8,471
Nellore	1,220,236	391,978	Government	...	664	1,177	1,841	1,202	699	...	1,901	1,202	1,163	1,177	...	3,632
			Inam	202	354	456	1,052	...	36	47	83	202	390	483	...	1,135
			Zemindari	650	803	801	2,254	...	5	6	10	950	807	837	...	2,594
			Total	1,312	1,821	2,444	5,377	1,202	740	53	2,084	2,504	2,360	2,497	+ 1,378	8,739
Cuddapah	1,121,038	470,367	Government	...	254	1,036	1,290	4,337	1,278	196	5,811	4,337	1,512	1,036	...	7,485
			Inam	148	138	600	942	...	70	...	70	148	263	705	...	1,317
			Zemindari	...	...	...	...	...	...	...	...	...	...	...	...	...
			Total	148	427	2,226	2,812	4,337	1,348	196	5,880	4,485	1,775	2,631	+ 46	8,738

FINAL CENSUS TABLE—No. XXI.

(Old Form No. IV.) Statement showing the Population with reference to **Land** and **Land Revenue** for the Madras Presidency.

District.	Total Population.	Total Agricultural Population.	Description of Land.	Amount of Payments to Government including Charges for Water.	Amount of Local Rates and Cesses paid on Land.	Total of the two preceding Columns.	Amount of Rent including Local Cesses paid by Cultivators.	Percentage of Agriculturists on Total Population.	Average incidence of Amount of Payments specified in Column 18 per Acre of Revenue paying Cultivable Area.	Average incidence of Amount of Payments specified in Column 18 per Acre of Revenue paying Cultivated Area.	Average incidence of Local Rates and Cesses (Column 19) per Acre of Cultivated Land.	Average incidence of Rent (Column 21) paid per Cultivated Acre.
				18	19	20	21	22	23	24	25	26
Ganjam	1,749,604	556,449	Government	Rs. 7,16,945	Rs. 65,984	Rs. 7,76,929	Rs. 7,76,929	32	Rs. A. P. 2 2 2	Rs. A. P. 2 3 4	Rs. A. P. 0 3 3	Rs. A. P. 2 6 7
			Inam	48,734	13,058	61,792	89,414		0 10 2	0 10 8	0 2 3	0 15 2
			Zemindari	4,75,729	1,03,311	5,79,040	18,08,626		0 11 4	0 13 0	0 2 8	2 15 9
			Total	12,35,408	1,82,583	14,17,761	26,75,039		1 2 3	1 4 2	0 2 10	2 9 11
Vizagapatam	2,485,141	1,121,800	Government	3,44,886	21,062	3,65,448	3,77,123	45	3 0 11	3 3 6	0 3 2	3 8 5
			Inam	56,846	12,405	69,251	1,92,087		1 0 11	1 1 9	0 3 4	3 4 0
			Zemindari	10,49,024	1,83,174	12,32,198	34,34,720		1 7 6	1 8 4	0 3 9	4 6 8
			Total	14,50,256	2,16,641	16,66,897	40,03,933		1 10 4	1 11 4	0 3 8	4 3 11
Godavari	1,791,512	505,114	Government	29,17,069	2,72,123	31,89,192	31,89,192	28	3 4 2	4 11 3	0 7 0	5 2 3
			Inam	7,58,896	1,39,279	8,98,175	13,77,488		1 14 0	2 8 0	0 6 11	4 4 4
			Zemindari	10,22,712	1,21,518	11,44,230	28,68,436		1 7 2	1 15 5	0 3 5	5 2 0
			Total	46,98,677	5,32,920	52,31,597	74,35,116		2 5 7	3 4 1	0 5 9	4 15 3
Kistna	1,548,480	471,318	Government	35,23,837	4,27,229	39,51,066	39,51,066	30	1 14 11	2 7 6	0 4 10	2 12 4
			Inam	2,75,835	1,75,472	4,51,307	9,65,605		0 7 9	0 11 4	0 6 7	2 4 5
			Zemindari	3,27,868	59,271	3,87,139	14,37,931		0 8 4	0 12 9	0 2 0	3 1 5
			Total	41,27,540	6,61,972	47,89,512	63,54,602		1 5 10	1 13 8	0 4 7	2 11 11
Nellore	1,220,236	391,978	Government	18,40,221	2,50,041	20,90,262	20,90,262	32	1 12 0	2 7 1	0 5 4	2 12 5
			Inam	2,60,738	78,251	3,38,989	6,49,689		0 8 3	0 14 11	0 4 0	2 1 7
			Zemindari	3,98,717	47,086	4,45,803	9,52,046		0 6 1	0 12 0	0 1 5	1 12 5
			Total	24,99,676	3,75,378	28,75,054	36,91,997		0 15 4	1 9 7	0 3 9	2 4 11
Cuddapah	1,121,038	470,367	Government	15,98,787	1,33,853	17,30,640	17,30,640	42	1 5 4	1 8 5	0 2 0	1 10 5
			Inam	2,11,413	80,303	2,91,716	12,29,911		0 6 8	0 8 9	0 2 6	2 9 10
			Zemindari	...	...	...	...		...	...	...	...
			Total	18,08,200	2,14,156	20,22,356	30,60,551		1 1 0	1 4 3	0 2 2	1 15 6

XXI.
POPULATION
WITH REFERENCE TO
LAND AND LAND REVENUE.
444 c

FINAL CENSUS TABLE—No. XXI—(*Continued*).

(Old Form No. IV.) Statement showing the Population with reference to **Land and Land Revenue** for the Madras Presidency—(*Continued*).

District.	Total Population.	Total Agricultural Population.	Description of Land.	Area in Square Miles as per Government Returns.				Area in Square Miles as per Current Government Returns.				Total.			
				Occupied.		Unoccupied.		Occupied.		Unoccupied.		Occupied.		Unoccupied.	
				Cultivable.	Cultivable but not Cultivated.	Cultivable.	Not Cultivable.	Cultivated.	Cultivable but not Cultivated.	Cultivable.	Not Cultivable.	Cultivable.	Cultivated.	Cultivable.	Not Cultivable.
1	2	3	4	5	6	7	8	9	10	11	12	13	14	15	16
Anantapur	328,860	262,813	Government	sq. mls. 25	sq. mls. 203	sq. mls. 1,207	sq. mls. 1,003	sq. mls. 942	sq. mls. 1,791	sq. mls. 123	sq. mls. 177	sq. mls. 3,133	sq. mls. 366	sq. mls. —	sq. mls. 4,208
			Inam	—	—	—	—	—	—	—	—	—	—	—	—
			Zemindari	—	—	—	—	—	—	—	—	—	—	—	—
			Total ...	25	203	1,207	1,003	942	1,791	123	177	3,133	366	—	4,208
Bellary	736,275	352,318	Government	16	459	1,649	1,909	826	1,264	1,264	2,099	4,963	3,493	1,793	6,447
			Inam	—	—	—	—	—	—	—	—	—	—	—	—
			Zemindari	—	383	606	805	3	3,310	124	939	3,349	3,760	1,549	4,848
			Total ...	16	842	2,255	2,714	829	4,574	1,388	3,038	8,312	7,253	3,342	11,295
Kurnool	679,551	315,099	Government	16	369	1,314	1,234	2,909	687	1,105	2,980	3,278	1,996	1,315	5,404
			Inam	—	563	789	1,309	3	149	103	264	566	732	871	1,622
			Zemindari	—	—	—	—	—	—	—	—	—	—	—	—
			Total ...	16	732	2,103	2,543	2,912	836	1,208	3,244	3,844	2,728	2,186	7,026
Cuddapah	961,381	491,858	Government	3	307	700	910	670	858	—	1,190	978	423	700	2,096
			Inam	79	140	156	977	18	29	24	67	97	169	179	434
			Zemindari	102	137	109	348	6	12	16	102	108	149	121	366
			Total ...	184	587	964	1,235	693	899	36	1,359	1,083	739	1,000	2,842
South Arcot	1,817,814	665,194	Government	3	154	859	1,016	1,942	649	—	2,792	1,944	803	859	3,796
			Inam	81	98	120	235	29	15	13	91	44	113	129	286
			Zemindari	1,069	262	687	2,526	29	64	69	152	1,614	616	660	2,190
			Total ...	1,153	514	1,666	3,777	1,994	909	122	3,035	3,602	1,532	1,648	6,272
South Arcot	1,814,738	687,464	Government	30	228	1,705	1,957	1,134	1,549	—	3,077	1,164	1,705	1,703	4,574
			Inam	15	42	64	119	45	89	1	181	30	90	1,760	300
			Zemindari	7	7	14	26	—	—	—	4	15	7	15	37
			Total ...	52	276	1,783	2,102	1,179	1,638	1	3,262	1,209	1,802	3,478	4,911

FINAL CENSUS TABLE—No. XXI—(*Continued*).

(Old Form No. IV.) Statement showing the Population with reference to **Land and Land Revenue** for the Madras Presidency—(*Continued*).

District.	Total Population.	Total Agricultural Population.	Description of Land.	Average Incidence of Assessment on Total Population.	Percentage of Agriculturists on Total Population.	Amount of Rent including Local Cesses paid by Cultivators.	Total of the two preceding Columns.	Amount of Local Rates and Cesses paid on Land.	Amount of Peyarcha including Charges for Water.	Average Incidence of Assessment Peyarcha specified in Column 18 per Acre of Rey-cane paying Cultivable Area.	Average Incidence of Assessment of Peyarcha specified in Column 18 per Acre of Rey-cane paying Cultivated Area.	Average Incidence of Local Rates and Cesses (Column 19) per Acre of Cultivated Land.	Average Incidence of Local Rates and Cesses (Column 21) paid per Cultivated Acre.
				18	19	20	21	22	23	24	25	26
Anantapur	328,860	262,813	Government	Rs. a. p. 8,63,170	Rs. 1,74,114	Rs. 10,37,284	Rs. 2,95,064	44	Rs. a. p. 0 14 4	Rs. a. p. 1 1 5	Rs. a. p. 0 3 6	Rs. a. p. 1 4 11
			Inam	83,891	43,365	1,27,256			0 3 7	0 6 7	0 2 9	0 14 11
			Zemindari	—	—	—			—	—	—	—
			Total ...	9,47,061	2,28,082	11,75,143	13,82,845		0 11 4	0 15 2	0 3 3	1 3 3
Bellary	736,275	352,318	Government	11,47,824	1,95,782	13,43,586	13,43,606	40	0 14 4	1 2 6	0 3 3	1 2 8
			Inam	1,48,512	63,079	2,11,591	4,32,842	"	0 4 4	0 7 4	0 2 1	0 14 3
			Zemindari	—	—	—	—		—	—	—	—
			Total ...	12,96,966	2,58,861	15,55,227	17,76,478		0 11 4	0 15 9	0 2 10	1 3 3
Kurnool	679,551	315,099	Government	10,94,160	1,15,063	12,09,223	12,06,223	32	1 1 11	2 4 9	0 2 2	1 6 11
			Inam	3,78,712	92,728	4,71,440	2,82,133		0 7 0	0 12 4	0 2 8	0 15 4
			Zemindari	—	—	—	—		—	—	—	—
			Total ...	14,72,872	2,07,791	16,80,663	17,14,356		0 12 10	1 1 8	0 2 4	1 4 0
Cuddapah	961,381	491,858	Government	16,26,446	1,87,187	18,13,633	18,13,089	30	2 12 10	3 10 1	0 6 8	4 0 9
			Inam	1,63,447	40,171	2,03,618	3,86,028		0 13 7	1 10 2	0 2 7	3 2 6
			Zemindari	1,06,315	18,905	1,30,020	3,03,167		0 10 9	1 3 4	0 2 10	2 14 8
			Total ...	18,96,138	2,41,113	21,86,251	25,01,789		2 0 8	3 1 2	0 6 0	3 14 6
South Arcot	1,817,814	665,194	Government	17,40,331	2,30,605	19,70,796	19,70,796	30	2 10 11	3 2 8	0 6 8	3 9 4
			Inam	88,835	38,107	1,26,942	4,52,778		0 9 10	1 1 10	0 2 6	4 5 9
			Zemindari	4,97,342	99,341	5,96,683	18,80,329		0 11 10	1 9 7	0 4 6	2 4 11
			Total ...	23,23,508	3,67,978	26,91,481	43,42,903		1 9 6	2 7 7	0 5 9	4 4 2
South Arcot	1,814,738	687,464	Government	30,51,800	2,21,049	32,72,849	32,72,849	35	2 6 11	2 12 9	0 3 3	3 0 0
			Inam	52,669	21,267	74,936	4,01,826		0 13 3	1 8 4	0 3 10	4 7 9
			Zemindari	8,947	1,766	10,713	29,287		0 10 8	1 0 0	0 2 11	3 0 9
			Total ...	31,13,416	2,44,082	33,07,538	37,03,962		2 5 7	2 11 11	0 3 3	3 1 9

FINAL CENSUS TABLE—No. XXI—(*Continued*).

(Old Form No. IV.) Statement showing the Population with reference to **Land and Land Revenue** for the Madras Presidency—(*Continued*).

District.	Total Population.	Total Agriculturists.	Description of Land.	Amount of Payments to Government including Charges for Water.	Amount of Local Rates and Cesses paid on Land.	Total of the two preceding Columns.	Amount of Rent incluting Local Cesses paid by Cultivators.	Percentage of Agriculturists on Total Population.	Average incidence of Payments specified in Column 18 per Acre of Area cultivable.	Average incidence of Payments specified in Column 18 per Acre of Area actually paying.	Average incidence of Amount of Payments specified in Column 18 per Acre of Area Cultivated.	Average incidence of Local Rates and Cesses (Column 19) per Acre of Cultivated Land.	Average incidence of Rent (Column 21) paid per Cultivated Acre.
				18	19	20	21	22	23	24	25	26	27
				Rs.	Rs.	Rs.	Rs.		Rs. A. P.	Rs. A. P.	Rs. A. P.	Rs. A. P.	Rs. A. P.
Tanjore	2,130,383	638,343	Total ...	43,13,382	5,39,028	48,52,410	15,81,301		3 10 4	3 8 7	0 6 9	4 6 2	4 12 10
			Government ...	1,84,431	41,609	2,26,040	8,81,314		0 3 6	0 11 4	0 1 1	1 8 1	3 6 9
			Inam ...	82,162	3,007	85,169	68,363		0 6 11	0 13 4	0 3 7	0 2 7	0 8 1
			Zemindari ...	40,96,789	4,94,412	45,91,201	15,81,301	30	3 13 10	4 4 9	0 8 1	3 2 8	4 12 10
Tinnevelly	1,315,033	464,310	Total ...	16,53,123	2,64,663	19,17,816	31,34,642		1 2 11	1 10 7	0 4 0	2 0 2	
			Government ...	14,83,606	2,57,723	17,11,328	17,11,328		0 14 8	1 7-10	0 2 6	1 14 10	1 7 1
			Inam ...	1,16,536	19,317	72,428	1,96,381	38	0 3 1	0 7 3	0 2 2	0 3 1	
			Zemindari ...	53,111	17,624	1,34,160	3,17,029		1 7 11	1 13 8	0 4 7	2 2 8	
Malabar	2,168,080	895,066	Total ...	14,13,072	78,879	14,90,421	14,90,421		1 10 6	2 3 0	0 1 11	2 4 11	
			Government ...	1,30,997	25,606	1,56,603	4,17,307		0 6 10	0 15 5	0 3 9	1 11 11	
			Inam ...	8,00,119	99,424	8,99,543	22,04,016	41	0 10 2	1 0 5	0 1 11	2 10 3	
			Zemindari ...	23,43,188	2,33,199	25,76,687	41,11,774		0 15 6	1 8 1	0 2 2	3 6 2	
Kistna	2,156,880	950,066	Government ...	22,60,488	2,54,389	25,14,777	25,14,777		1 9 8	2 6 11	0 4 3	2 10 2	
			Inam ...	1,10,287	31,686	1,41,973	3,99,141	32	0 9 7	0 14 9	0 3 3	2 9 7	
			Zemindari ...	3,18,343	26,839	3,74,182	9,75,662		0 7 2	0 9 6	0 1 7	1 13 3	
Trichinopoly	1,699,747	640,088	Total ...	26,80,118	3,41,814	30,30,932	38,89,580		1 2 9	1 10 9	0 3 4	2 2 6	
			Government ...	24,38,166	1,71,962	26,10,028	26,10,028		1 0 7	1 5 6	0 1 6	1 6 11	
			Inam ...	37,457	21,756	59,213	1,16,106	37	0 6 0	0 7 7	0 1 8	0 9 2	
			Zemindari ...	27,781	4,644	32,425	84,082		0 2 6	0 6 4	0 1 0	1 2 1	
Coimbatore	1,627,660	616,860	Total ...	25,03,404	1,98,362	27,01,766	25,10,317		0 15 10	1 4 4	0 1 6	1 2 5	
			Government ...	67,929	9,971	77,830	77,830		0 11 0	1 0 10	0 2 8	1 3 1	
			Inam ...	...	61	61	Not given.	38	...	...	...	...	
Nilgiris	91,034	34,260	Zemindari ...	...	...	...	...		...	...	...	...	
			Total ...	67,929	9,422	77,351	77,350		0 11 0	1 0 10	0 2 3	1 2 9	

FINAL CENSUS TABLE—No. XXI—(*Continued*).

(Old Form No. IV.) Statement showing the Population with reference to **Land and Land Revenue** for the Madras Presidency—(*Continued*).

District.	Total Population.	Total Agriculturists.	Description of Land.	Area in Square Miles not paying Contributions to Revenue.			Area in Square Miles paying Contributions to Revenue.			Total.		
				Culturable waste.	Culturable but not Cultivated waste.	Total.	Cultivated waste.	Cultivated land.	Total.	Culturable waste.	Culturable but not Cultivated waste.	Total.
				8	9	10	11	12	13	14	15	16	17
				sq. mls.	sq. mls.	sq. mls.	sq. mls.	sq. mls.	sq. mls.	sq. mls.	sq. mls.	sq. mls.	sq. mls.
Tanjore	2,130,383	638,343	Total ...	16	164	180	87	1,806	1,893	912	804	1,963	3,856
			Government ...	16	6	22	87	644	731	89	45	134	865
			Inam ...	...	158	158	...	162	162	823	759	1,582	1,740
			Zemindari ...	...	...	...	...	1,000	1,000	...	...	...	1,251
Tinnevelly	1,315,033	464,310	Total ...	615	54	669	64	1,066	1,130	815	513	1,328	2,458
			Government ...	50	27	77	40	126	166	80	44	124	200
			Inam ...	565	27	592	24	940	964	735	469	1,204	2,168
			Zemindari ...	...	...	...	...	...	...	...	...	...	...
Malabar	2,156,880	950,066	Total ...	623	612	1,235	94	1,829	1,923	766	1,041	1,807	3,730
			Government ...	627	783	1,410	1,360	1,309	2,669	627	1,026	1,653	4,322
			Inam ...	67	56	123	311	206	517	146	306	452	969
			Zemindari ...	44	44	88	126	1,216	1,342	794	1,303	2,097	3,439
Kistna	2,156,880	950,066	Total ...	738	828	1,566	826	1,949	2,775	1,567	3,215	4,782	7,557
			Government ...	209	199	408	78	1,216	1,294	263	1,091	1,354	2,648
			Inam ...	11	30	41	29	206	235	43	181	224	459
			Zemindari ...	1	17	18	20	46	66	35	267	302	368
Trichinopoly	1,699,747	640,088	Total ...	221	246	467	127	1,468	1,595	341	1,539	1,880	3,475
			Government ...	42	103	145	29	1,481	1,510	43	1,958	2,001	3,511
			Inam ...	254	220	474	46	1,216	1,262	298	1,609	1,907	3,169
			Zemindari ...	...	...	...	...	...	...	...	...	...	...
Coimbatore	1,627,660	616,860	Total ...	296	323	619	75	2,697	2,772	341	3,567	3,908	6,680
			Government ...	4	829	833	...	2,251	2,251	4	2,901	2,905	5,156
			Inam ...	13	82	95	192	814	1,006	17	2,044	2,061	3,067
			Zemindari ...	...	126	126	7	8	15	...	413	413	528
Nilgiris	91,034	34,260	Total ...	13	955	968	199	3,073	3,272	4	5,358	5,362	8,634
			Government ...	...	...	...	...	...	...	...	...	...	...
			Inam ...	...	...	...	...	...	...	...	...	...	...
			Zemindari ...	...	...	...	...	...	...	...	...	...	...
			Total ...	—	43	101	126	847	973	156	749	905	1,878
				...	...	...	...	2	2	...	101	101	103
				...	...	...	...	...	...	...	...	...	...
				—	43	101	126	847	973	156	848	1,004	1,977
				...	...	...	...	2	2	...	101	101	103
				...	...	...	...	...	...	...	...	...	...
				—	43	101	126	847	973	156	749	905	1,878

FINAL CENSUS TABLE—No. XXI—(*Continued*).

(Old Form No. IV.) Statement showing the Population with reference to **Land** and **Land Revenue** for the Madras Presidency—(*Continued*).

District.	Total Population.	Total Agricultural Population.	Description of Land.	Area in Square Miles paying Government Revenue. Unculturable.	Culturable but not Cultivated.	Cultivated.	Total.	Area in Square Miles not paying Government Revenue. Unculturable.	Culturable but not Cultivated.	Cultivated.	Total.	Total. Unculturable.	Culturable but not Cultivated.	Cultivated.	Unspecified.	Total.
1	2	3	4	6	6	7	8	9	10	11	12	13	14	15	16	17
Salem	1,599,595	645,442	Government	sq. mls. 41	sq. mls. 192	sq. mls. 1,374	sq. mls. 1,566	sq. mls. 2,856	sq. mls. 1,253	sq. mls. ...	sq. mls. 4,139	sq. mls. 2,895	sq. mls. 1,445	sq. mls. 1,274	sq. mls. ...	sq. mls. 5,705
			Inam	726	31	193	204	132	13	27	154	193	46	359	...	598
			Zemindari		253	764	3,745	4	6	16	26	723	259	780	...	1,771
			Total	768	476	2,270	3,515	3,042	1,274	43	4,319	3,811	1,750	2,213	— 146	7,729
South Canara	969,514	381,707	Government	...	43	518	561	3,609	161	1	3,771	3,609	208	519	...	4,336
			Inam	...	...	...	...	1	1	49	52	1	3	49	...	53
			Zemindari	...	...	...	...	...	...	...	...	...	...	...	...	...
			Total	...	43	518	561	3,610	162	50	3,823	3,610	211	568	— 467	3,902
Malabar	2,365,035	575,490	Government	...	...	1,304	1,304	2,429	4,011	535	6,975	2,429	4,011	1,785	...	8,179
			Inam	...	...	9	9	...	...	8	8	...	...	17	...	17
			Zemindari	...	1	3	4	...	...	...	...	...	1	3	...	4
			Total	—	1	1,316	1,317	2,429	4,011	543	6,983	2,429	4,012	1,759	— 2,437	4,763
Total	30,421,370	10,714,139	Government	9	5,934	25,823	31,256	29,293	19,891	536	49,720	29,302	25,825	25,859	...	80,976
			Inam	1,104	3,289	5,309	9,702	282	1,009	1,675	3,156	1,386	4,298	7,034	...	12,908
			Zemindari	6,005	4,010	8,671	18,686	1,075	214	582	1,871	7,080	4,224	8,653	...	19,957
			Total	7,118	13,233	39,803	59,094	30,750	21,304	2,793	54,747	37,868	34,427	41,546	+ 25,433	139,274
Madras	405,848	4,321	.....	...	...	...	...	...	...	...	...	...	...	...	...	.27
Sindur	10,532	4,782	.....	...	...	...	...	...	...	...	...	...	...	...	...	164
Banganapalle	30,754	8,085	.....	...	...	...	...	...	...	...	...	...	...	...	...	255
Pudukôta	302,127	129,106	.....	...	...	...	...	...	...	...	...	...	...	...	...	1,101
Total	749,261	146,294		...	...	...	...	...	...	...	...	...	...	...	...	1,547
Grand Total	31,170,631	10,860,433		7,118	13,233	39,803	59,094	30,750	21,304	2,793	54,747	37,868	34,427	44,546	+ 25,433	140,821

FINAL CENSUS TABLE—No. XXI—(*Continued*).

(Old Form No. IV.) Statement showing the Population with reference to **Land** and **Land Revenue** for the Madras Presidency—(*Continued*).

District.	Total Population.	Total Agricultural Population.	Description of Land.	Amount of Payments to Government including Charges for Water.	Amount of Local Rates and Cesses paid on Land.	Total of the two preceding Columns.	Amount of Rent, including Local Cesses paid by Cultivators.	Percentage of Agriculturists on Total Population.	Average incidence of Amount of Payments specified in Column 18 per Acre of Revenue paying Culturable Area.	Average incidence of Amount of Payments specified in Column 18 per Acre of Revenue paying Cultivated Area.	Average incidence of Local Rates and Cesses (Column 19) per Acre of Cultivated Land.	Average incidence of Rent (Column 21) paid per Cultivated Acre.
				18	19	20	21	22	23	24	25	26
Salem	1,599,595	645,442	Government	Rs. 13,75,087	Rs. 1,10,979	Rs. 14,86,066	Rs. 14,86,066	40	Rs. A. P. 1 5 11	Rs. A. P. 1 9 0	Rs. A. P. 0 2 0	Rs. A. P. 1 11 9
			Inam	65,487	17,377	82,864	1,71,843		0 10 0	0 12 5	0 2 8	1 11 6
			Zemindari	4,52,597	44,358	4,96,955	6,71,768		0 11 1	0 14 10	0 1 5	1 5 6
			Total	18,93,171	1,72,714	20,65,885	23,29,677		1 1 3	1 4 10	0 1 10	1 9 2
South Canara	969,514	381,707	Government	12,66,119	89,784	13,55,903	13,55,903	40	3 8 5	3 13 1	0 4 4	4 1 4
			Inam	...	7,811	7,811	1,34,084		...	...	0 4 0	4 4 5
			Zemindari	...	...	...	...		...	...	...	...
			Total	12,66,119	97,595	13,63,714	14,89,987		3 8 5	3 13 1	0 4 4	4 1 7
Malabar	2,365,035	575,490	Government	17,86,960	3,23,186	21,10,146	21,10,146	24	2 5 1	2 5 1	0 4 7	1 14 4
			Inam	2,552	4,603	7,155	40,019		0 7 1	0 7 1	0 6 9	3 10 10
			Zemindari	5,000	1,477	6,477	24,622		1 15 3	2 9 8	0 12 4	12 13 2
			Total	17,94,512	3,29,266	21,23,778	21,74,787		2 4 10	2 4 11	0 4 8	1 14 11
Total	30,421,370	10,714,139	Government	3,66,44,152	40,43,886	4,06,88,038	4,06,99,716	35	1 13 4	2 4 2	0 3 11	2 7 4
			Inam	31,72,275	10,06,691	41,78,966	95,13,632		0 9 2	0 14 10	0 3 7	2 1 9
			Zemindari	55,75,697	8,57,338	64,33,035	1,69,48,467		0 11 6	1 1 3	0 2 6	3 0 11
			Total	4,53,92,124	59,07,915	5,13,00,039	6,71,61,815		1 5 10	1 13 3	0 3 7	2 8 5
Madras	405,848	4,321	.....	...	...	...	...	1	...	...	...	...
Sindur	10,532	4,782	.....	...	...	...	...	45	...	...	...	...
Banganapalle	30,754	8,085	.....	...	...	...	...	26	...	...	...	...
Pudukôta	302,127	129,106	.....	...	...	...	...	43	...	...	...	...
Total	749,261	146,294		...	...	...	...	...	...	...	...	...
Grand Total	31,170,631	10,860,433		4,53,92,124	59,07,915	5,13,00,039	6,71,61,815	35	1 5 10	1 13 3	0 3 7	2 8 5

XXI. POPULATION WITH REFERENCE TO LAND AND LAND REVENUE. 444 h 230

231

ALPHABETICAL LIST OF OCCUPATIONS

WITH

NUMBER OF MALES AND FEMALES ENTERED UNDER EACH OCCUPATION FOR THE MADRAS PRESIDENCY ACCORDING TO THE CENSUS OF 1881.

MADRAS PRESIDENCY.

NOTE.—In the following list—

a	stands for	Ganjám	District.	j	stands for	North Arcot	District.	s	stands for	Malabar	District.
b	,,	Vizagapatam	,,	k	,,	South Arcot	,,	t	,,	South Canara	,,
c	,,	Gódávari	,,	l	,,	Tanjore	,,	u	,,	Madras City.	
d	,,	Kistna	,,	m	,,	Trichinopoly	,,	v	,,	Pudukóta Territory.	
e	,,	Nellore	,,	n	,,	Madura	,,	w	,,	Ganjám Agency.	
f	,,	Cuddapah	,,	o	,,	Tinnevelly	,,	x	,,	Vizagapatam Agency.	
g	,,	Karnool	,,	p	,,	Salem	,,	y	,,	Gódávari Agency.	
h	,,	Bellary	,,	q	,,	Coimbatore	,,				
i	,,	Chingleput	,,	r	,,	Nílgiris	,,				

ALPHABETICAL LIST OF OCCUPATIONS

WITH

NUMBER OF MALES AND FEMALES ENTERED UNDER EACH OCCUPATION FOR THE MADRAS PRESIDENCY ACCORDING TO THE CENSUS OF 1881.

Consecutive Number	Group Head of Occupation.	Class.	Order.	Sub-order.	Population.			District in which the Occupation is followed.	
					Males.	Females.	Total.	Males.	Females.
	A.								
1	Abkári Service	V	13	3	4,550	426	4,976	a to x	a to h, j, l, n, p, q, s, t, x.
2	Accountant	III	6	1	1,426	2	1,428	a, h, d to v ...	a.
3	Actor, Actress	I	3	7	2,346	509	2,855	a to n, p, q, s, t, x ...	a to h, j, l to p, s, t.
4	Advocate	I	3	2	2	...	2	x, u	...
5	Agricultural—Implement, Machine—Maker.	V	10	10	636	35	671	a to h, j, k, l, n to q, s, u, x.	a, b, d, e, j, s, x.
6	Agricultural Labourer ...	IV	8	1	1,197,748	2,071,944	3,269,692	a to x	a to x.
7	Agriculturist	IV	8	1	1,337,291	1,063,316	2,400,607	a to x	a to x.
8	Animal, Bird—Dealer, Keeper	IV	9	1	3,600	1,161	4,761	a to y	a to q, s, u, v, x.
9	Archery Goods Maker ...	V	10	5	1	2	3	u	s.
10	Architect	V	10	14	4	...	4	u	...
11	Army Hospital	I	3	1	56	...	56	a to f, h, i, l, n to q, s to u.	...
12	Army Officer	I	3	1	629	20	649	a to e, g to p, r to u, y.	b, x.
13	Do.—Pensioner, Officer ...	I	3	1	166	25	191	a to f, j, m, o to q, s to u.	a to d, h, j, u.
14	Do.— do. Soldier ...	I	3	1	7,818	1,119	8,937	a to r, x	a to r, t, u, v.
15	Do. Soldier	I	3	1	12,462	73	12,535	a to y	a to e, g, h, j, k, m, n, x.
16	Artificial Flower Maker ...	V	10	4	8	...	8	k, n, u	...
17	Artisan, Mechanic	VI	16	2	394	96	490	a to e, g to r, t, u, x.	a, b, c, d, f, g, h, k, l, n, u.
18	Assayer	V	15	8	...	1	1	... ...	u.
19	Astrologer	I	3	9	4,583	92	4,675	a to v	a, b, f, h to q, s, v.
20	Auctioneer, Valuer, House Agent.	III	6	1	55	...	55	b to e, h to k, m, o, p, t, u.	...
21	Author, Editor, Writer ...	I	3	4	158	...	158	a to e, g, h, i, k to q, s, u.	...
	B.								
22	Baker	V	13	2	989	653	1,642	a to v	a to e, g to u.
23	Ballad Singer; Street—Musician, Singer.	I	3	6	1,156	314	1,470	a to v, x	a to q, s to v, x.
24	Banker	III	6	1	1,745	184	1,929	a to h, j, l, m, n, p, q, s, x.	a to h, j, x.
25	Bank Service	III	6	1	208	...	208	a to d, f, h, k, l, m, o, r to u.	...
26	Barge Lighter, Water—Man, Woman.	III	7	3	10,824	372	11,196	a to m, o to t, x ...	a to h, j, k, l, n, p, s, t, x, x.
27	Bark—Worker, Dealer ...	V	14	3	1,879	9,751	11,630	b to q	b, d to q, s, u, v.
28	Barrister, Bachelor of Laws and Master of Laws.	I	3	2	33	...	33	a, b, m to p, s, u ...	...
29	Basket Maker	V	14	4	25,257	27,173	52,430	a to v, x	a to q, s to v, x.
30	Bat, Ball—Maker	V	10	5	14	...	14	b, j, u	...
31	Bayonet, Sword—Forger, Cutler, Maker.	V	10	9	1	...	1	c	...
32	Bazaarman	II	5	3	510	55	565	e, h to l, o, r, s, u	k, l, p, r, s, u.
33	Bead, Bangle—Maker, Dealer, Stringer.	V	15	5	911	681	1,592	a to r, t, u, v, x ...	a, b, c, e to v, p, s, u, x.
34	Bearer	III	7	3	3,539	81	3,620	a to x	b, c, d, f, g, h, j, p, s, u, x.
35	Beer Seller	V	5	1	97	4	101	d, i, j, l, m, n, p, q, r, u.	q, r.
36	Bell Founder	V	15	3	11,571	1,729	13,300	a to x	a to q, s, t, v, w, x.
37	Bellows, Bellows Pipe—Maker, (including Forge Bellows Maker.)	V	10	10	39	...	39	b, i, j, q, s	...
38	Betel-leaf Growers	IV	8	1	20,402	1,259	21,661	a, c to q, s to v ...	a, b, c to q, s to v.
39	Betel Seller	V	12	3	28,247	19,186	47,383	a to v, x	a to v, x.
40	Bhistie (Domestic) ...	II	5	2	6,838	4,932	11,760	a to x	a to u, w, x.

Alphabetical List of Occupations with Number of Males and Females entered under each Occupation—(Continued).

Consecutive Number	Group Head of Occupation.	Class.	Order.	Sub-order.	Population.			District in which the Occupation is followed.	
					Males.	Females.	Total.	Males.	Females.
41	Billiard Table Service ...	I	3	7	15	...	15	i, n, p, t, u	...
42	Blacksmith	V	15	4	45,575	3,033	48,608	a to x	a to v, x.
43	Blanket Manufacture ...	V	11	1	5,724	12,853	18,577	a to r, u, v	a, c to n, p, q, v,
44	Blind, Blind-fittings—Maker	V	10	14	12	...	12	a	...
45	Boat Agent	III	7	3	175	3	178	c, e, i, l, m, p, q, s, t, u.	l, s.
46	Boat, Barge—Owner ...	III	7	3	527	36	563	b to e, h to p, s to v.	a to e, i, j, k, s, t, u.
47	Boatman on Seas	III	7	4	2,948	5	2,953	h, d, k, l, n, o, s, t, u.	u.
48	Bone—Boiler, Calciner, Crusher, Miller, Gatherer, Dealer.	V	13	1	52	65	117	c, i to q, s, u ...	s, j, k, m, n, p, q.
49	Bone, Horn, Ivory—Worker.	V	13	1	146	...	146	b to q, s, t, u ...	...
50	Book Agent, Librarian ...	V	10	1	54	...	54	a, b, c, h, l, o, r, s, u.	...
51	Book Binder	V	10	1	610	23	633	a to f, h to u ...	f, j, s, u.
52	Book—Seller, Publisher ...	V	10	1	363	18	381	b to q, s, t, u ...	c, j, l, o, p, s, u.
53	Box, Packing Case—Maker, Seller.	V	14	2	703	59	762	a to q, s to v ...	a, b, d, f, j to p, s, v.
54	Brass—Manufacturer, Worker; Brazier.	V	15	13	5,052	548	5,600	a to x	a to e, h to q, s, t, u w, x.
55	Brewer	V	12	3	2	...	2	h, r	... ...
56	Bricklayer	V	10	14	41,627	8,773	50,400	a to x	a to v, x.
57	Brick—Maker, Dealer ...	V	15	3	3,755	1,446	5,201	a to v	a to v.
58	Broker, Agent, Factor ...	III	6	1	3,707	107	3,814	a to w	a to e, g to l, n to s, u.
59	Brush Maker	V	13	3	27	1	28	d, u	u.
60	Builder	V	10	14	1	...	1	t	...
61	Burial Ground, Cemetery—Service.	I	3	1	163	12	175	b, d, e, f, h, j to u ...	h, l, q, u.
62	Butcher, Meat Salesman ...	V	12	1	5,253	1,115	6,368	a to v, x	a to v.
63	Button—Maker, Dealer ...	V	11	5	...	1	1	... ...	u.
	C.								
64	Cabinet Maker, Upholsterer.	V	10	15	300	31	331	a, b, c, e, f, i to q, s to v.	b, f, j, m to q, t, u.
65	Cage Maker	V	10	5	26	126	152	c, i to l, n, o ...	l, n, o, v.
66	Calico, Cotton—Dyer ...	V	11	3	1,059	250	1,309	a to m, o, p, q, t, u ...	b to h, j, l, m, o, p, q.
67	Calico, Cotton—Printer ...	V	11	3	198	9	207	l, n	l.
68	Canal and Inland Navigation Service.	III	7	3	570	1	571	a to j, l, o, p, q, u ...	e.
69	Cane—Worker, Dresser, Dealer.	V	14	4	1,622	1,271	2,893	b to o, q, s to v ...	b to f, h, j, l to p, s, t, u.
70	Cardamoms Grower ...	IV	8	1	31	1	32	s	s.
71	Carman, Carrier, Carter, Drayman.	III	7	2	49,713	756	50,469	a to v, x	a to u.
72	Carpenter, Joiner	V	10	14	72,917	2,082	74,999	a to x	a to v, x.
73	Carpet and Rug Manufacture	V	11	1	212	17	229	c, d, g, j, l, m, o, s, u.	c, d, h, j, u.
74	Cart Drawer	III	7	2	831	24	855	b to c, h to o, q, t, u.	b, c, i, l, u.
75	Carver and Gilder	V	10	15	104	3	107	f, j, l to p, u ...	c.
76	Cattle, Sheep—Dealer, Salesman.	IV	9	1	16,725	1,755	18,480	a to v, x	a to v, x.
77	Chalk—Worker, Dealer ...	V	15	3	9	13	22	p	b, j.
78	Charcoal—Burner, Dealer ...	V	15	2	2,113	824	2,937	a to u	a to h, j, l to s, u.
79	Chemist, Druggist	I	3	3	1,630	513	2,143	a to v	a to q, s, u, v, x.
80	Chunam—Worker, Dealer ...	V	15	3	5,993	8,191	14,184	a to v, x	a to q, s to v.
81	Church, Chapel—Officer ...	I	3	1	175	5	180	a to c, e, g to v ...	b, j, l, u.
82	Civil Engineer	I	3	9	41	...	41	c, d, f to i, k to n, p to s, u.	...
83	Clay—Labourer, Dealer ...	V	15	3	55	52	107	f to j, l, n, o, r, s, t.	s, b, c, f, g, j, p, s.
84	Clergyman of the Church of England.	I	3	1	33	...	33	e, f, i, j, l, m, o to s, u.	...
85	Cloth—Merchant, Warehouseman.	V	11	1	1,873	36	1,909	a, g, i to n, p to u.	b, h, k, r, t, u.
86	Club-house Service	II	5	1	57	...	57	i, j, k, r to u ...	...
87	Coach Agent	III	7	2	56	...	56	h, i to o, r, s, t ...	...
88	Coach, Cab—Owner, Livery Stable-keeper.	III	7	3	3,904	208	4,112	a, c, d, f, h to v, x.	a to l, r to u, x.
89	Coachmaker	V	10	11	2,470	...	2,470	f, g, i, j, l, m, n, r, s, u.	...
90	Coachman (Domestic) ...	II	5	2	1,602	6	1,608	a to d, f to r, t to v.	u.
91	Do. (not Domestic), Cabman, Flyman.	III	7	3	5,855	54	5,909	i to s, u, v	h, j, m, s, u.
92	Coal—Merchant, Dealer ...	V	15	2	18	6	24	h, l, o, r, u	u.
93	Coal Mine Service	V	15	1	1	...	1	c	...
94	Cocoa Fibre, Cocoa Matting—Manufacturer.	V	11	6	8	...	8	s	...
95	Cocoanut, Betelnut, Tope—Gardeners.	IV	8	1	411	69	480	b, c, s, f, h to q, s to v.	b, i, j, l, m, n, p, q, s, t.

List of Occupations with Number of Males and Females entered under each Occupation—(Continued).

Consecutive Number	Group Head of Occupation.	Class.	Order.	Sub-order.	Population. Males.	Females.	Total.	District in which the Occupation is followed. Males.	Females.
96	Coffee-curing	V	13	3	208	783	991	l, o, q to t	s, t.
97	Coffee-house, Eating-house—Keeper.	II	5	1	1,930	3,016	4,946	a to w	a to q, s to v.
98	Coir Manufacture	V	11	6	1,697	20,620	22,317	c, j, k, n to q, s, t ...	b, c, d, e, j, k, l, o, p, s, t, u.
99	Comb Maker	V	13	1	844	507	1,351	a to q, s, t, u ...	b to q, s, u.
100	Commercial Clerk	III	6	1	5,154	134	5,288	a to v, x	b, d, e, f, h, j, n, s, s, u, x.
101	Confectioner, Pastry Cook...	V	13	2	11,722	21,012	32,734	a to x	a to v, x.
102	Conjuror, Performer ...	I	3	7	2,922	746	3,668	a to v, x	a to h, j to q, s to p, x.
103	Contractor (Branch undefined).	VI	16	2	14,946	2,979	17,925	a to v, x	a to q, u, v, x.
104	Convent—Superior, Inmate.	I	3	1	1	20	21	x	h, j, l, o, q, s.
105	Cook, Scullion	II	5	2	14,970	12,110	27,080	a to x	a to v, x.
106	Cooper, Hoop-Maker, Bender	V	14	2	273	...	273	b, c, h, k to n, r, s, u.	.....
107	Copper Manufacture ...	V	15	9	113	11	124	i to, q, s, t, u ...	l, t.
108	Copper-smith	V	15	9	1,035	48	1,083	a to u	a, b, d, j, n, s, q, s, t, x.
109	Coral—Merchant, Dealer ...	V	13	1	999	91	1,090	a to h, j, l to q, t, u, v.	a, b, c, f, h, k, n, p, u, v.
110	Cordial, Liquor—Manufacturer, Dealer.	V	13	3	7	1	8	l, r, u	r.
111	Corn, Flour, Seed—Merchant, Dealer.	V	13	2	37,132	12,751	49,883	a to x	a to g.
112	Cotton, Carpet—Manufacturer, Dealer.	V	11	3	87	536	623	d, g, k, m, o to s ...	g, h, j, q.
113	Cotton Cloth, Calico—Dealer, Warehouseman.	V	11	3	32,243	10,191	42,434	a to s, x	a to v, x.
114	Cotton Manufacture ...	V	11	3	188,157	354,577	542,734	a to x	a to q, s to x.
115	Court of Wards	I	1	2	24	...	24	c, n, o, s, u	.....
116	Cow Keeper, Milk Seller ...	V	13	1	10,053	24,345	34,398	a to v, x	a to v, x.
117	Criminal-Crowd Service ...	I	3	7	1	...	1	u	.....
118	Crop Watcher	IV	8	1	19,765	6,235	26,000	a to x	a to x.
119	Currier	V	13	2	46,490	4,909	51,399	a to v, x	a to v, x.
120	Cutler	V	10	10	83	6	89	a to f, h, j, l, n, o, p, s, t, u.	s, f, h, n, s.
	D.								
121	Dancer	I	3	7	1,997	11,573	13,570	a to q, s to v, x ...	a to v, x.
122	Dealer in Precious Stones ...	V	13	8	1,935	121	2,056	a to q, s to v ...	b, c, e, f, h, j to p, s, u, v, x.
123	Dentist	I	3	3	2	...	2	u	.....
124	Dependent on Relatives ...	VI	18	1	20,536	37,446	57,982	a to v, x	a to v.
125	Devil Driver	I	3	1	2,299	231	2,530	c, l to q, s, t ...	c, d, s, t.
126	Diamond—Worker, Dealer ...	V	15	8	408	6	414	i, j, l to q, s, u, v ...	i, u.
127	Die—Maker, Sinker, Engraver	V	10	6	1	...	1	u	.....
128	Distiller, Rectifier	V	12	3	482	5,112	5,594	a to l, n to v, x ...	a to c, g to n, p, q, s, t, v, x.
129	Diver, Diving Bell Conductor.	III	7	4	4	...	4	j, u	a to x.
130	Domestic Servant, General ...	II	5	2	84,239	77,358	161,597	a to x	a to h, j, l, n to q, s, t, u, x.
131	Drummer	I	3	6	9,607	331	9,938	a to v, x	a to v, x.
132	Dye, Color—Manufacturer, Seller.	V	10	17	2,360	571	2,931	a to q, s, v, x ...	a, b, d to q, u, v.
133	Dyer, Scourer, Calenderer ...	V	10	17	5,220	1,938	7,158	a to v	a to q, s, t, u, x.
	E.								
134	Earth Digger	V	15	3	147,659	70,337	217,996	a to v, x	a to v, x.
135	Earthenware, Glass—Dealer, Importer.	V	15	4	86	56	142	l to l, n, o, p, r, s, t...	l, i, s, o, s, t, u.
136	Earthenware Manufacturer..	V	15	4	69,465	39,028	108,493	a to x	a to x.
137	Egg Merchant	V	13	1	144	76	220	b, e, f, h to k, m to q, s, t, u.	b, c, h, i, j, m to u.
138	Electro Plater	V	15	8	3	...	3	r, u	.....
139	Elephant—Dealer, Keeper ...	IV	9	1	673	8	681	m, o, q, s, t, u, x ...	s, x.
140	Embroiderer	V	11	5	14	1	15	h, s, u	c.
141	Emigration Agency Service.	III	6	1	4	...	4	h, s, u	.....
142	Do. Clerk	III	6	1	2	...	2	j, u	.....
143	Do. Ministry ...	III	16	2	2	...	2	m	.....
144	Do. Recruiter ...	III	6	1	1	...	1	u	.....
145	Engine—Driver, Stoker ...	VI	16	2	15	...	15	b, c, h, j, o, r, s, u ...	.....
146	Do. Machine—Maker, Agent, Dealer.	V	10	10	23	...	23	i, j, k, u	.....
147	Engraver (Artist)	I	3	5	27	...	27	i, s, u	.....
148	Exhibitions and Show Service	I	3	7	1,078	448	1,526	a to u, x	a to k, m to q, s, x.

Alphabetical List of Occupations with Number of Males and Females entered under each to...

Consecutive Number.	Group Head of Occupation.	Class.	Order.	Sub-order.	Population. Males.	Females.	Total.	District in which ... followed. Males.	Females.
	F.								
149	Fancy Goods—Manufacturer, Worker, Dealer.	V	11	4	...	1	1	.....	u.
150	Fan Maker	V	14	4	62	47	109	b, c, d, g, i to l, n, o, q, s, u.	d, e, f, g, l, q, u.
151	Farm Bailiff	IV	8	1	1	...	1	r	.....
152	Farmer	IV	8	1	1	...	1	u	.....
153	Farrier, Veterinary Surgeon	IV	9	1	769	3	772	l to v	d, h, l.
154	Feather Dealer	V	13	2	2	...	2	u	.....
155	Fell Monger	V	13	2	10,811	571	11,382	a to v, x	a to q, s, l, v, x.
156	Figure and Image Maker ...	V	10	4	166	3	169	a, c, o, f, j to o, q, t, u.	c, o.
157	File-Maker, Dealer, Cutter ...	V	10	10	3	...	3	u	.....
158	Fireworks Manufacture ...	V	10	17	465	67	532	a, c to f, h to q, s to v.	b, d, e, i, j, l, n to q, t, u, v.
159	Fisherman	IV	9	1	61,465	...	61,465	a to v, x	.....
160	Fisherwoman	IV	9	1	...	8,304	8,304	.....	a to u, x.
161	Fishmonger	V	12	1	32,567	49,480	82,047	a to v, x	a to v, x.
162	Flax, Linen—Manufacture ...	V	11	3	630	1,716	2,346	a to l, o, p, q, s to v, x.	s to l, n to q, s, v, x.
163	Fortune Teller ...	I	3	7	587	461	1,048	a to v	a to k, o, p, s.
164	Furniture—Broker, Dealer ...	V	10	15	38	...	38	i, j, s, u	.....
	G.								
165	Gardener (Domestic) ...	II	5	2	4,596	478	5,074	b, c, f, h to v ...	b, i to u.
166	Do. (not Domestic) ...	IV	8	3	14,470	2,590	17,060	a to x	a to v.
167	Garland Maker	VI	18	1	19	3	22	a, c, i, o, p, q, u ...	i, f, p.
168	Gatherer of Wild Fruits and Herbs.	III	12	2	505	949	1,454	a to o, q, s, x ...	a to g, i, j, k, m to q, s.
169	General Labourer	VI	16	1	541,364	773,443	1,314,807	a to x	a to x.
170	Gentleman, Gentlewoman, Independent, Annuitant (undefined).	VI	17	1	1,904	5,474	7,378	a to v, x	a to v, x.
171	Ginger Beer, Soda Water, Mineral Water—Manufacturer, Dealer, Agent.	V	12	3	30	...	30	h, i, l, o, s, t, u ...	.....
172	Glass Manufacture	V	15	5	924	266	1,190	a to q, s to v ...	a to f, h, i, k, s, s, t, u.
173	Gold and Silver Thread Weaver.	V	15	8	8	1	9	c, m, v	p.
174	Gold Miner	V	15	1	6	...	6	r	.....
175	Gold, Silver Lace—Manufacture.	V	15	8	517	122	639	b, i, j, l to p, s, u, v.	g, i, j, l to q, u.
176	Goldsmith, Silversmith, Jeweller.	V	15	8	76,469	3,142	79,611	a to x	a to v, x.
177	Government Service, Inferior	I	1	1	41,591	1,735	43,326	a to u, w, x, y ...	b to j, l to d, x.
178	Do. do. Superior.	I	1	1	13,441	68	13,509	a to u, w, x, y ...	b, g, h, j to m, s to n, x.
179	Grass-cutters	IV	9	1	12,653	53,829	66,482	a to x	a to w.
180	Gravel—Worker, Dealer ...	V	15	3	75	53	128	a, c to g, i, j, l, o, p, q, u.	c, d, e, f, h, n, o, p.
181	Grease Manufacture, Tallow Chandler.	V	13	1	12	1	13	e, o, p, q, s, u ...	u.
182	Grindstone, Whetstone—Maker, Dealer.	V	15	3	...	2	2	.....	u.
183	Grocer; Fruit, Vegetable—Dealer.	V	12	2	62,544	36,030	99,574	a to v, x, y	a to v, x.
184	Grocer; Tea, Coffee—Dealer.	V	12	3	25	...	25	t	.....
185	Gum—Manufacturer, Picker, Merchant.	V	14	1	92	29	121	a, h, j, n to q, s, u ...	c, p, s, u.
186	Gunja Seller	V	12	3	59	18	77	a, b, d, e, g, h, j, l, m, q, s, u.	a b, c, i, u.
187	Gunpowder—Maker, Merchant, Agent, (including Gunpowder Barrel Maker).	V	10	9	65	...	65	a, b, c, h, i, m, p, s, t, u.	.....
188	Gunsmith, Gun Manufacture.	V	10	9	84	35	119	b, d, i, u, p to u, x ...	x.
	H.								
189	Hair Dresser, Wig Maker ...	V	11	5	67,122	4,003	71,125	a to v, x	a to v. x.
190	Harbour, Dock—Service ...	III	7	4	229	...	229	a to d, i, l, n, o, s, t, o	.....
191	Hatter, Hat Manufacturer ...	V	11	5	159	80	239	b, c to i, k to p, s, u.	h, p, s, i, u.

Alphabetical List of Occupations with Number of Males and Females entered under each Occupation—(Continued).

Consecutive Number.	Group Head of Occupation.	Class.	Order.	Sub-order.	Population. Males.	Females.	Total.	District in which the Occupation is followed. Males.	Females.
192	Hawker, Pedlar	III	6	2	1,230	172	1,402	a to f, h to n, s	a to g, j, l, s, t, u, x
193	Hay and Straw Dealer (not plaiting Straw).	V	14	4	4,525	23,342	27,867	a to v	a to v.
194	Hemp Manufacture	V	11	6	118	136	254	a to f, h, j, k, n, s, t	a to h, j, k, l, o, q, s
195	Herdsman	IV	6	1	492,758	53,580	546,338	a to x	a to x.
196	H. E. the Governor	I	1	1	1		1	i	
197	Hindu Priest	I	2	1	25,694	2,053	27,747	a to x	a to q, s, t, u, v to x.
198	Hosiery—Merchant, Collector, Dealer.	V	13	1	711	300	1,011	b to q, s, v	b to g, j to q, s.
199	Hosiery, Unpaid Registration.	I	1	2	1		1	k	
200	Horse Breaker	IV	9	1	73		73	b to s, u	
201	Horse-keeper, Groom, Jockey	IV	9	1	7,114	297	7,411	a to y	b to n, p to s, u, x.
202	Horse—Proprietor, Breeder, Dealer.	IV	9	1	276	2	278	b to e, g to r, t, u	n, p.
203	House-keeper	II	5	2	27	37	64	n, r, s, t	a, b, f, j, k, l, s,
204	House Maid	II	5	2		1	1		n.
205	House Proprietor	V	10	14	1,262	1,140	2,402	a to n, s	a to v.
206	Hucksters, Coster Mongers	III	6	2	5,823	5,622	11,445	a to v	a to v.
207	Hunter	IV	9	1	1,346	58	1,404	a to v, x	a to d, g to l, p
	I.								
208	Ice—Dealer, Vender, Maker	V	15	7	15	1	16	i, x	u.
209	Ink Manufacture	V	10	17	43	26	69	b, e, d, g, h, n, u	a, b, d, h, n.
210	Inn keeper, Hotel-keeper, Publican.	II	5	1	283	145	428	a, b, e, g to l, o to u	a to c, e, h to r, t, u, v, x.
211	Institution Service	II	5	1	455	142	597	a to x	a to q, s to v, x.
212	Insurance, Benefit Society—Service.	III	6	1	80		80	i, n, o, u	
213	Iron Manufacture	V	15	14	5,253	3,613	8,866		a, b, f, j, n, s, t, v, x.
214	Iron Mine Service	V	15	1	30		30	s	u.
215	Iron Monger, Hardware Dealer.	V	15	14	1,261	92	1,353	a, b, c, e to q, s to v, x.	d, e, h, j, l, n, s, u.
216	Ivory—Merchant, Dealer	V	13	1	48	2	50	b, c, f	b.
	J.								
217	Jaggery—Dealer, Manufacturer.	V	13	2	8,027	36,080	44,107	a to q, s to v	a to q, s to v
218	Judge	I	1	1	138		138	a to q, s, t, u	
219	Jute Manufacture	V	11	6	2,652	1,226	3,879	a to u, x	a to q, s to v, x.
	K.								
220	Kaith Dealer	V	14	4	1,246	2,598	3,844	a to e, i to q, s to v	a to d, g, i to q, s, t, u, v.
	L.								
221	Labour Contractor	III	16	3	19		19	l, m, n, p, q	b, c, h, n, p, u.
222	Lace Manufacture	V	11	2	127	57	184	b, g, h, o, q, s	p.
223	Lascar, Vessel—Maker	V	15	13	7	1	8	i, m, o, p	a to d, f, h, j to n, p, s, x.
224	Land, Estate—Agent	IV	8	1	10,000	427	10,427	a to x	a, j, k, p, s, t, u.
225	Landlord, Landlady	VI	16	3	2,132	843	2,975	c, d, f, g, i, j, l, n, o, p, s to v.	a to x.
226	Land Proprietor	IV	8	1	774,617	257,098	1,031,715	a to v, x, y	
227	Lapidary	V	15	8	74		74	j, l, p, u	
228	Laundry Keeper	V	11	5	137,800	134,523	272,323	a to x	a to x.
229	Law Agent	I	3	2	19		19	f, i, k, s, u	
230	Law Clerk, Deed Writer, Stamp Vendor.	I	3	3	1,718	4	1,722	a to v	i.
231	Law Student	I	3	2	3		3	i, k, u	
232	Lawyer	I	3	2	64		64	d, i, k, m, q, r, s, u	
233	Lay Officer of Religious Institution.	I	3	1	1,940	69	2,009	a to c, e to v	a, c, f, j, l, o, p, s, t.
234	Lead Manufacture—Worker, Dealer.	V	15	12	639	74	713	a to v	a, d, f, h, j to q, s, v.
235	Leaf Fan—Maker, Seller	V	14	4	11	12	23	f, g, i, o, s	c, q.
236	Leaf—Stitcher, Seller	II	14	4	5,172	7,541	12,713	s to q, s to v	a to q, s, u.
237	Leaf Umbrella—Maker, Seller	V	14	4	4,589	2,982	7,571	b, i, k to q, s to v	b, i, k to n, s, t, v.
238	Leather Case, Portmanteau, Bag—Maker, Dealer.	V	13	3	2,555	152	2,707	a, d to k, s to q	c, f, h, j, o, p.

Alphabetical List of Occupations with Number of Males and Females entered (Continued).

Consecutive Number.	Group Head of Occupation.	Class.	Order.	Sub-order.	Population. Males.	Females.	Total.	Deaths. Males.	Females.
239	Leather—Dyer, Stainer	V	13	2	9	1	10	i, m, n, p, u	i.
240	Lessee of Market	III	6	1	6		6	k, l, n, q	
241	Letter Writer	I	3	4	5,365	249	5,614	a to x	a to c, g, l, n, s, t, x.
242	Limestone, Lime—Quarrier, Burner.	V	15	3	255	388	643	a to h, j, l, n, p, u	b to h, j, n, p, t, u.
243	Literary, Mechanics—Institution Service.	I	3	4	2		2	u	
244	Literary, Private Secretary	I	3	4	10,813	142	10,955	a to x	a to e, g, h, n, p, s, u, x.
245	Lithographer, Lithographic Printer.	V	10	3	12		12	u	
246	Local Fund Officer, Inferior	I	1	2	1,455	50	1,505	a to t	b, e, f, j to m, p.
247	Do. do. Superior	I	1	2	498	4	502	a to n	e, f, i.
248	Locksmith	V	15	14	79	24	103	i, j, l, n to q, u	o, p, q, u.
249	Locksmith (Brass), Bell-hanger.	V	15	13	2		2	m, u	
250	Lodging, Boarding-house—Keeper.	II	5	1	1,277	682	1,959	a to f, h to v	a to g, i to v.
	M.								
251	Magistrate	I	1	1	54	7	61	a to f, i, k to n, w	x.
252	Mahammadan Priest	I	3	1	4,045	87	4,132	a to v	c, j to o, q, s, u.
253	Manager of Schools	I	3	8	40	10	50	i, l, n, o, s	o, u.
254	Manager, Superintendent (Branch undefined).	VI	16	2	1,492	15	1,507	a to g, i to s, u, v	l, n, o, s, u.
255	Manufacturing Chemist	V	10	17	1,972	1,569	3,541	c to j, l to q, s, t, u, x	a to j, l to q, s, v.
256	Manure—Manufacturer, Dealer.	V	13	1	1,106	9,217	10,323	a to v, x	a to v.
257	Mason, Pavier	V	10	14	13,646	1,348	14,994	a to v, x	b to q, s to v.
258	Match Fusee Maker	V	10	17	51	5	56	f, h, i, j, l to q, u	h, i, j, o.
259	Mat—Maker, Seller	V	11	6	10,023	33,711	43,734	a to v, x	a to q, s to v, x.
260	Medical—Assistant, Student	III	3	3	696	3	699	a to x	n, u, x.
261	Merchant	V	6	1	46,041	21,237	67,278	a to x	a to x.
262	Mercury, Quicksilver—Merchant, Dealer.	III	15	10	2		2	m, u	
263	Messenger, Porter (Government).	V	7	6	51,875	13,058	64,933	a to x	a to x.
264	Meter, Weigher	III	5	5	1,816	85	1,901	a to q, s, u, v	p, u.
265	Midwife	I	3	3	41	4,994	5,035	b, d, e, h, i, j, m, n, s	a to v, x.
266	Miller	V	12	2	1,187	1,701	2,888	a to g, i, j, p, r to u, n, v.	a to h, j, l, m, n, s, t
267	Milliner, Dress Maker	V	11	5	23	21	44	c, s, u	m, n, r, s, u.
268	Milestone—Maker, Dealer	V	15	3	324	152	476	a to q, t, u	a, c, d, g to p, s, t.
269	Mine Service	V	15	1	38		38	o, p, r, s	
270	Missionary, Scripture Reader, Itinerant Preacher.	I	3	1	2,076	256	2,332	a to v	a, e to f, i to o, q to u.
271	Money Changer	III	6	1	3,204	74	3,278	a to v, x	a to h, j, l, n, o, p, s, x.
272	Money Lender, Scrivener, Bill Discounter.	III	6	1	16,595	4,916	21,511	a to v, x	a to v, x.
273	Municipal Officer, Inferior	I	1	2	1,595	272	1,867	a to u	a to d, g, h, j, l, m, p, q, s, u.
274	Do. do. Superior	I	1	2	441	4	445	a to u	i, u.
275	Musical Instrument—Maker, Tuner, Dealer.	V	10	2	165	11	176	s, b, c, e, f, i, l to q, s, t, u.	f, g, j, l, p, t, u.
276	Musical String Maker	V	10	2	7	263	270	l, o, q	l to q, v.
277	Musician; Music—Master, Mistress.	I	3	6	423	52	475	a, e, h to v	j, l, m, n, q to u.
	N.								
278	Nail Manufacture	V	15	14	24	7	31	b, c, j, k, l, n, s	d, e, u.
279	Navy	I	2	2	1		1	q	
280	Needle Manufacture	V	10	10	76	14	90	a, c to h, u, x	b, f, j, p, u.
281	Net Maker	V	11	6	459	1,120	1,579	a, b, c, e, f, h to p, s, t, v, x.	a to d, g, i, k to p, s, t, v.
282	Newspaper—Agent, Vendor; News Room Keeper.	V	10	1	6		6	u	
283	Newspaper—Proprietor, Publisher	V	10	1	11		11	j, p, s, u	
284	Nurse	II	5	2	2	1,255	1,257	b, d	a to v.
285	Nurseryman, Seedsman, Florist.	IV	8	3	35	8	43	n, s, t, u	j, t, u.
	O.								
286	Officer of Law Court	I	1	2	3,208	96	3,304	a to q, w	c, e, h, j, k, p, q, x.
287	Officers of Independent Governments and Native States.	I	1	3	2,284	59	2,343	c, d, g, h, j, k, l, m, o, q, s, t, u, v.	s, v.

Alphabetical List of Occupations with Number of Males and Females entered under each Occupation—(Continued).

Consecutive Number.	Group Head of Occupation.	Class.	Order.	Sub-order.	Population. Males.	Females.	Total.	District in which the Occupation is followed. Males.	Females.
229	Oil, Linseed—Cake Maker, Dealer.	V	14	1	122	434	556	a, b, f, g to l, n to q, s, t, u.	c, f, h to q, s, t, u.
230	Oil—Miller, Refiner, Seller	V	14	1	42,071	25,840	68,271	a to x	a to x.
230	Oilskin, Oilcloth—Manufacturer.	V	14	1	21	...	21	b, c, u	...
231	Opium Dealer	V	12	3	294	35	329	a to g, i, j, l, m, o, p, q, t, u, x.	a, b, c, d, h, q, u, x.
232	Others, connected with the Army.	I	3	1	2,006	42	2,048	a to d, f, h to u	b, d, h, j, m, u.
233	Oath Taker	V	11	5	3	1	4	u	i.
	P.								
234	Pack Bullock Owners	III	7	3	3,594	342	3,936	a to r	a to h, j, l, u to q, s, t, u, x.
235	Painter (Artist)	I	3	5	4	...	4	a, u	...
236	Paper Manufacture	V	14	5	460	74	534	a to q, s, u	c, d, e, h, i, l, m, o, p, s, v.
237	Park Gate and Lodge Keeper (not Government).	II	5	2	5	...	5	h, h, j	...
238	Pawnbroker (including Dealer in Unredeemed Pledges).	III	6	7	19	12	31	b, e, o, k, l, n, q	e, f, q.
239	Pearl—Cutter, Worker	V	15	8	33	...	33	a, b, d, e, l, s, q	...
240	Pensioner, Government, (whether Army or Civil not specified).	VI	18	1	9,655	3,271	12,926	a to v, x	a to v, x.
241	Perfumer	V	12	3	3,227	654	2,881	a to v	a to f, v, x.
242	Permanent Leaseholder	IV	8	1	117	24	141	i, q, s	q, i.
243	Persons engaged in Household Duties.	VI	18	1	36,661	43,554	79,515	a to x	a to y.
244	Persons returned as of no Occupation.	VI	18	1	4,786,894	8,853,533	13,552,427	a to y	a to y.
245	Persons whose Occupation has not been stated.	VI	18	1	118,641	118,509	237,150	a to y	a to x.
246	Photographer	I	3	5	90	...	90	b, c, f, h, i, j, l to p, r, s, u.	...
247	Physician, Surgeon	I	3	2	581	32	603	a to v	j to l, p, t, u.
248	Picture—Cleaner, Dealer, Restorer.	V	10	5	17	2	19	b, e, h, u	b, d.
249	Pig—Keeper, Dealer	IV	9	1	2,031	1,619	3,650	a to r, t, u, v, x	a to q.
250	Pilot	III	7	4	14	...	14	c, d, u, s, t, x	...
251	Pitch, Tar—Distiller, Maker.	V	14	1	83	47	130	e, f, g, i to q, u	a, j, l, n, p.
252	Pith Worker	V	14	3	73	5	78	a, d, f, j, l, u to q, t	l.
253	Plasterer	IV	8	1	444	41	485	i, n to u	j, r, x.
254	Plate, Plateware Manufacture.	V	10	14	126	46	172	c to f, h to l, p, q, s to v	d, f, h, m, q, s, x.
255	Player on Musical Instruments.	V	15	8	29	...	29	k, r, u	...
256	Ploughman	I	3	6	9,190	481	9,671	a to x	a to q, s, t, v, x.
257	Plumber, Painter, Glazier	IV	8	1	432,547	50,647	483,194	a to v, x	a to v, x.
258	Police	V	10	14	2,107	152	2,259	a to v, x	a to q, t, u, v, x.
259	Pond Maker, Reservoir Contractor.	I	1	2	24,360	519	24,879	a to e, w, x, y	a to e, g, i to n, p, q, s, u, x.
260	Poorhouse, Game Dealer	V	15	7	1,292	1,290	2,582	a to e, n	b to m, p, q, s, u.
261	Priest of other Religious Bodies.	V	12	1	51	22	73	f, j, m, u	i, r, u.
262	Printer	I	3	1	9	...	9	a, i	...
263	Printer in Colors, Oil Color Printer.	V	10	1	1,891	19	1,910	a to f, h to v	m, q, x.
264	Print, Map—Colorer, Mounter.	V	10	3	3	...	3	a	...
265	Prisoner	V	10	3	2	...	2	u	...
266	Prison Officer	VI	18	1	9,543	505	10,053	a to v	...
267	Protestant Minister	I	1	2	645	3	648	a to u	h, d to u.
268	Provision—Curer, Dealer	I	3	1	49	...	49	c, i to l, o, q, r, t, u.	g, q.
269	Pugilist	V	12	1	62	6	68	i, k, m, u	k, u.
270	Pundit, Ryot	IV	8	1	1,407,754	283,371	1,691,125	a to h, k to n, p, q, s to v.	a to r, t, v, x.
	Q.								
271	Quill—Dealer, Worker	V	13	3	7	2	9	s, u, p, u	s.

Alphabetical List of Occupations with Number of Males and Females entered under each Occupation—(Continued).

Consecutive Number.	Group Head of Occupation.	Class.	Order.	Sub-order.	Population. Males.	Females.	Total.	District in which the Occupation is followed. Males.	Females.
	R.								
274	Rag—Gatherer, Dealer	V	14	6	1	...	1	l	...
275	Railway—Attendant, Servant	III	7	1	9,147	235	9,382	f to q, s, x	...
276	Do. —Carriage, Wagon—Maker.	V	10	11	3	...	3	c, u	...
277	Railway—Engine Driver, Stoker.	III	7	1	747	7	754	f, h to q, s, x	...
278	Railway Labourer	V	15	3	19	...	19	p, r	...
279	Do. —Officer, Clerk, Stationmaster.	III	7	1	1,893	9	1,902	b, f to q, s, t, u	...
280	Reflector Maker	V	15	10	2	...	2	q, v	...
281	Religious Devotee	VI	18	1	1,481	127	1,608	a, to q, s to v	...
282	Reporter, Short-hand Writer	I	3	4	7	...	7	a	...
283	Ribbon—Manufacture, Dealer.	V	11	2	1	...	1	j	...
284	Rice Beater, Grain Milling	V	12	2	14,987	161,505	176,492	a to q, s to v, x	a to v, x.
285	Road—Contractor, Inspector, Surveyor, Labourer.	V	15	3	5,793	2,304	8,097	a to v,	a to v.
286	Rock Miner	V	15	1	248	...	248	a to d, g, i to u	b, d, f, g, h, j.
287	Roman Catholic Priest	I	3	1	3,174	12,284	15,458	a to v	a to q, s to v.
288	Rope, Cord—Maker	V	11	6	2,123	1,372	3,495	a to q, s to v	a to q, s, t, u, v.
289	Rush, Reed, Sedge, Bent Mat—Manufacturer, Dealer.	V	14	4	1,023	...	1,023	...	...
	S.								
290	Sacking, Sack, Bag—Maker, Dealer.	V	11	6	177	21	198	a to h, j, k, l, n to q, s, u, x.	c, j, m, s, p, u.
291	Saddler, Harness, Whip—Maker.	V	10	12	163	10	173	a, b, c to q, s, u, v	a, h, j, p, u.
292	Sail Maker	V	10	13	5	...	5	a, k, n, s	...
293	Salt—Broker, Agent, Merchant, Dealer.	V	15	6	12,481	8,681	21,162	a to v	a to q, s to v.
294	Salt Manufacture	V	15	9	3,056	1,472	4,528	a, c to q, s, u, v	a to c, g, i to q, s, v.
295	Sauce, Pickle, Catsup, Condiments—Maker, Dealer.	V	12	9	76	10	86	i, j, p, r to u	c, s, u.
296	Saw—Maker, Dealer	V	10	10	1	...	1	u	...
297	Saw-Mill Maker	V	10	10	1	...	1	s	...
298	Sawyer	V	10	9	...	1	1	...	h.
299	Scabbard Maker	V	15	3	11,841	5,288	17,129	a to w	a to v, x.
300	Scavenger, Dust Collector	I	3	8	19,940	1,187	21,127	a to v, x	a to u, x.
301	School—Master, Mistress	I	3	8	590	76	666	a to v, x	b to n, h to j, l to p, r, s, u.
302	School Service	I	3	9	14	...	14	i, p, q, u	...
303	Scientific Person	I	3	5	15	...	15	c, j, u	...
304	Sculptor	V	14	1	61	7	68	b, s, x	s, u.
305	Sealing-Wax Maker	V	14	1	2,969	59	10,028	a to s, i, k, l, n, o, s, t, u, x.	b, c, d, i, n, s, t, u, x.
306	Seaman, Merchant Service	III	7	4	...	...	10	n, p, u	...
307	Shawl Weaver	V	11	1	10	57	133	a, c, e, f, i	b, c.
308	Shell—Workers, Sellers	V	10	4	66	13,320	175,666	a to x	a to x.
309	Shepherd	IV	8	1	162,286	...	9	n, i, s, t	...
310	Ship Agency—Shipping—Master, Agent.	III	7	4	9	...	...	...	...
311	Ship—Builder, Repairer, Shipwright; Boat, Barge—Builder.	V	10	13	353	1	353	c, d, e, g, h, i, k, l, n to n.	t.
312	Ship Owner	V	10	13	43	...	43	a, c, d, e, i, j, n, o, i, n	...
313	Ship Servant	III	7	4	1,289	72	1,361	a to e, i to l, n, o, q, s, t.	b, c, i, k, l, n, o, t, u
314	Shoe Maker, Boot Maker	V	11	5	67,879	5,500	73,379	a to v, x	a to u, x.
315	Shop-keeper (Branch undefined), General Dealer.	III	6	2	100,930	36,590	137,420	a to v, x, y	a to v, x.
316	Shop Service	III	16	2	14,642	1,192	15,834	a to v	a to u.
317	Silk Braid—Manufacture	V	11	2	135	104	239	a, f, g, u	j.
318	Silk—Dyer, Printer	V	11	2	5	2	7	h, l, p	q.
319	Do. —Merchant, Dealer	V	11	2	539	33	572	a to q, s, t, u	a, d, e, i, k to n, q, s, u.
320	Silk, Satin—Manufacture	V	11	2	2,004	4,535	6,539	a to q, t, u, v, x	a to d, f to i, k to q, t, u, v, x.
321	Skittle, Racket, Tennis Court —Service.	I	3	7	2	...	2	s	...

Alphabetical List of Occupations with Number of Males and Females entered under each Occupation—(Continued).

Consecutive Number.	Group Head of Occupation.	Class.	Order.	Sub-Order.	Population. Males.	Females.	Total.	Districts in which the Occupation is followed. Males.	Females.
							418	80	498	a to g, i to s, p, q, s, t, u.	h, c, d, t.
				1	65	62	127	j, l, c, r, s, u	s, u.
				2	32	3	35	r to u	c.
				10	526	36	562	a to f, h to q, u	c, f, h, l, m, n, p.
		V	12	3	30,169	25,091	55,254	a to v, x	a to v, x.
		V	14	5	6		6	k, m, u	.....
		III	7	4	79		79	h, s, c, s, u	.....
		V	15	3	2,107	440	2,547	a to v	a to h, j to s, s, t, x.
		V	15	3	3		3	u	.....
		V	15	3	6,583	1,117	7,700	d to v	a, h, d, e, h to t, v.
	Hat,	I	2	1	45		45	b, c, f, h, i, j, r to u.	.....
		I	3	7	59	12	71	d to i, n, q, t, u	f to h, l, p.
	al Service.	I	3	4	2,650	365	2,595	a to v, x	a to q, s to u, x.
	Dealer	I	3	3	521	16	537	a to v, x	e to f, h, l, p, x.
		V	12	2	73	7	80	a, h, f, h to k, o, p.	s, x.
		III	10	17	99	17	116	h, i to q, s, t, u	j, l, q, u.
		V	10	14	26		26	f, h, k, n, r, s, u	.....
	ufacture	V	12	2	19	2	21	l, p, q, s	c, u.
								T.	
	Tiler	V	11	5	19,288	8,301	27,589	a to v, x	a to v, x.
	Tanner	V	13	2	266	572	838	b, c, d, i to q, s, u, x.	h, j to n, p, q, s, t, v
	Tape—Manufacturer, Dealer.	V	11	3	53	32	85	c, e, h, l, m, n, p, u	c, l, n, p, q, t, u.
93	Tatti Maker	V	14	4	3,842	1,651	3,993	a to q, s to v, x	s to u, p to s, x.
804	Tattooer	V	18	1	83	432	515	a to d, k, l, m, o, p, q, v.	a, b, c, e to q.
805	Teacher, Professor, Lecturer.	I	3	8	7,905	327	8,232	a to v	h to u, x.
806	Telegraph Service (not. Government).	III	7	4	183	7	190	f, h to s, u	e, f, r, s.
807	Temple Officer, Hindu	I	3	1	42,055	16,918	58,973	a to x	a to v, x.
808	Do. do. Jain	I	3	1	50	24	74	k, t	t.
809	Do. do. Mahammadan	I	3	1	672	45	717	b to v	c, e to g, l, n, o, q, s, t, u.
810	Temporary House Builder	V	10	14	136	3	139	a, c, o, f, g, i to p, s, u.	c, q.
811	Tenant	IV	8	1	942,479	223,185	1,165,664	a to v, x	a to v, x.
812	Thatcher	V	14	4	655	28	683	a, c to f, h to q, s to v.	f, m, n, o, q, s, v.
813	Theatre Service	I	3	7	2,791	995	3,786	c, g, l to q, s to v	i to q, s, v.
814	Theatrical Property—Maker, Dealer.	V	11	5	2		2	k	.....
815	Theological Student	I	9	1	293	7	300	i, n, o, s, t	s.
816	Thread—Manufacturer, Dealer.	V	11	3	911	5,438	6,349	a to h, j, k, m, p, q, u.	a to h, j, k, l, p, q, y.
817	Tiger Keeper	IV	9	1	1		1	q	.....
818	Timber, Wood—Merchant, Dealer.	V	14	2	50,764	51,855	102,619	a to v, x, y	a to v, x.
819	Tinker	V	15	10	65		65	h, k, l, r, u	.....
820	Tinman, Tin-plate Worker	V	15	10	224	16	240	h, c, d, h to s, u	c, k, m, n, u.
821	Tin Manufacture	V	15	10	274	22	296	a to v	b, c, h, l, j, t, u.
822	Tobacco, Cigar, Snuff—Manufacturer; Tobacconist.	V	13	3	18,140	3,413	21,553	a to v, x	a to v, x.
823	Tobacco-pipe Maker	V	13	2	27		27	c, f, g, h, j, k, s	.....
824	Toddy Drawer	V	13	3	128,829	5,267	134,096	a to v, x	a to q, s, t, u, x.
825	Toll gate Keeper	III	7	2	490	16	506	a to u	b, c, j, n, s
826	Tool—Maker, Dealer, Grinder	V	10	10	489	36	525	a, b, d to q, s, u, y	d, j, m, o, s, x.
827	Toy—Maker, Dealer	V	10	5	181	109	290	b to s, u	b to j, l, m, s, u.
828	Type Founder	V	10	6	23		23	l, u	.....
								U.	
429	Umbrella, Parasol Stick—Maker, Dealer.	V	11	5	426	346	782	a, c to g, i, j, l, s, o, p, t, u.	a to h, j, l, u.
830	Undertaker	V	10	15	6		6	i, u	.....
831	Unqualified Practitioner	I	3	2	15,904	1,205	17,109	a to v, x	a to q, s to v, x.
								V.	
832	Vagrant, Gipsy	VI	18	1	89,791	63,744	153,535	as to x	a to x.
833	Vakil	I	3	2	2,835	3	2,838	a to v, x	c, o, x.

Consecutive Number.	Group Head of Occupation.	Class.	Order.	Sub-Order.	Population. Males.	Females.	Total.	Districts in which the Occupation is followed. Males.	Females.
434	Vermin Destroyer	IV	9	1	195	123	318	s	
435	Village Servant	I	1	2	109,416	6,148	115,564	a	
436	Vinegar—Maker, Dealer	V	12	3	14	2	16	n	
						W.			
437	Warehouse—Man, Woman; Store-keeper.	III	7	5	4,250	444	4,694	a to v	
438	Washing for Gold	V	15	8	699	125	824	a to s	
439	Watch Maker, Clock Maker.	V	10	7	272	3	275	a to d, g to v	
440	Watchman	VI	16	1	2,230	272	2,502	a to x	
441	Wax Bangle Maker	V	13	1	56	212	268	a to d, f, h, j, l to p.	
442	Wax—Refiner, Dealer	V	13	1	53	...	53	a, b, c, e to h, m, p, u.	
443	Weaver (not otherwise described).	V	11	3	196,610	96,597	293,207	a to u, x	a to
444	Webbing—Manufacturer, Dealer.	V	11	4	1,173	326	1,499	a to b, j, x	a to h,
445	Weighing Machine, Scale, Measure—Maker, Seller.	V	10	7	131	17	148	b to g, i to r, u, v.	c, h.
446	Weight Maker	V	15	14	3	...	3	l, u	
447	Well Sinker	V	15	7	2,744	740	3,484	a to q, s to v	a to h, j, k, m, q, s.
448	Wheelwright, Cart Builder, Cart Maker.	V	10	11	343	34	377	a, b, c, e, h, i, m to q, s, v.	g, l, m, n, p.
449	Wife of Agriculturist	II	4	1	...	3,093	3,093	.....	c, k, n, s.
450	Wife of no stated Occupation.	II	4	2	...	2,452	2,452	.....	a to q, s, t.
451	Wife of other specified Occupation.	II	4	1	...	313	313	.....	b, c, d, e, h, i, l, m, p, s, u.
452	Wife of Shopkeeper (Branch undefined).	II	4	1	...	4	4	.....	n.
453	Wire—Maker, Worker, Weaver, Drawer.	V	15	13	18	...	18	g, h, i, l, m, n, p	.....
454	Wood Carver (including Cabinet Carver).	V	10	4	85	18	103	a, h, j, l to q, s, t, u.	b, f, j, l.
455	Woodman	IV	8	2	7,973	9,213	17,186	a to j, o, p, q, s, t, x.	a, h, c, e, j, n, s, t, u, x.
456	Wood, Turner, Worker	V	14	2	48	4	52	b, f, i, j, l, n, o, p, u.	j.
457	Woollen Cloth Manufacture.	V	11	1	18	247	265	a, c, j, l, u	d, f, h, p, u.
458	Do. do. —Merchant, Dealer.	V	11	1	5	1	6	e, g, u	u.
						Z.			
459	Zinc Manufacture	V	15	11	...	1	1	.....	j.
	Grand Total				15,421,043	15,749,588	31,170,631		